

บัญชีกำหนดราคาประเมินทุนทรัพย์ที่ดิน

ในการจดทะเบียนสิทธิและนิติกรรมเกี่ยวกับอสังหาริมทรัพย์

เทศบาลเมือง บางกรวย

อำเภอ บางกรวย

จังหวัด นนทบุรี

หน้า 1

โฉนดที่ดินเลขที่	อำเภอ	ตำบล	หน้าสำรวจ	เครื่องหมายที่ดินระบบพิกัดฉาก ยู ที เอ็ม/ ศูนย์กำเนิด					เนื้อที่ (ไร่-งาน-ตร.วา)	ราคาประเมิน (บาท ต่อ ตร.วา)
				แผนที่ภูมิประเทศ	ระวาง	แผ่น	มาตราส่วน	เลขที่ดิน		
27288	บางใหญ่	หนองเพรางาย	3345	5036I	6226	05	1:1000	470	0-1-0	18,000

มีผลบังคับใช้ตั้งแต่วันที่

1 มกราคม พ.ศ. 2559

รอบบัญชี พ.ศ. 2559 - 2562

บัญชีกำหนดราคาประเมินทุนทรัพย์ที่ดิน

ในการจดทะเบียนสิทธิและนิติกรรมเกี่ยวกับอสังหาริมทรัพย์

เทศบาลเมือง บางกรวย

อำเภอ บางกรวย

จังหวัด นนทบุรี

หน้า 2

โฉนดที่ดินเลขที่	อำเภอ	ตำบล	หน้าสำรวจ	เครื่องหมายที่ดินระบบพิกัดฉาก ยู ที เอ็ม/ ศูนย์กำเนิด					เนื้อที่ (ไร่-งาน-ตร.วา)	ราคาประเมิน (บาท ต่อ ตร.วา)
				แผนที่ภูมิประเทศ	ระวาง	แผ่น	มาตราส่วน	เลขที่ดิน		
11976	บางกรวย	ศิษะกู	784	5036I	5826	07	1:1000	20	0-1-14	5,500
15772	บางใหญ่	ศิษะกู	1905	5036I	6226	10	1:1000	832	0-0-51	10,000
25672	บางใหญ่	ศิษะกู	3014	5036I	6226	10	1:1000	467	0-0-53	20,000

มีผลบังคับใช้ตั้งแต่วันที่

1 มกราคม พ.ศ. 2559

รอบบัญชี พ.ศ. 2559 - 2562

บัญชีกำหนดราคาประเมินทุนทรัพย์ที่ดิน

ในการจดทะเบียนสิทธิและนิติกรรมเกี่ยวกับอสังหาริมทรัพย์

เทศบาลเมือง บางกรวย

อำเภอ บางกรวย

จังหวัด นนทบุรี

หน้า 3

โฉนดที่ดินเลขที่	อำเภอ	ตำบล	หน้าสำรวจ	เครื่องหมายที่ดินระบบพิกัดฉาก ยู ที เอ็ม/ ศูนย์กำเนิด					เนื้อที่ (ไร่-งาน-ตร.วา)	ราคาประเมิน (บาท ต่อ ตร.วา)
				แผนที่ภูมิประเทศ	ระวาง	แผ่น	มาตราส่วน	เลขที่ดิน		
152	บางกรวย	วัดไชยพฤกษ์	2804	5036I	5824	01	1:1000	89	0-1-0	12,000
153	บางกรวย	วัดไชยพฤกษ์	2805	5036I	5824	01	1:1000	90	0-1-0	12,000
154	บางกรวย	วัดไชยพฤกษ์	2806	5036I	5824	01	1:1000	91	0-1-0	12,000
155	บางกรวย	วัดไชยพฤกษ์	2807	5036I	5824	01	1:1000	92	0-1-0	12,000
156	บางกรวย	วัดไชยพฤกษ์	2808	5036I	5824	01	1:1000	93	0-1-0	12,000
158	บางกรวย	วัดไชยพฤกษ์	2810	5036I	5824	01	1:1000	95	0-1-0	12,000
666	บางกรวย	วัดไชยพฤกษ์	2777	5036I	5824	02	1:1000	11	0-0-47	4,000
667	บางกรวย	วัดไชยพฤกษ์	2778	5036I	5824	02	1:1000	10	0-0-47	4,000
668	บางกรวย	วัดไชยพฤกษ์	2779	5036I	5824	02	1:1000	9	0-0-47	4,000
669	บางกรวย	วัดไชยพฤกษ์	2780	5036I	5824	02	1:1000	8	0-0-47	4,000
670	บางกรวย	วัดไชยพฤกษ์	2781	5036I	5824	02	1:1000	7	0-0-47	4,000
671	บางกรวย	วัดไชยพฤกษ์	2782	5036I	5824	02	1:1000	6	0-0-47	4,000
672	บางกรวย	วัดไชยพฤกษ์	2783	5036I	5824	02	1:1000	5	0-0-48	4,000
673	บางกรวย	วัดไชยพฤกษ์	2784	5036I	5824	02	1:1000	4	0-1-0	4,000
770	บางใหญ่	วัดไชยพฤกษ์	34	5036I	5824	03	1:1000	4	5-3-88	7,000
771	บางใหญ่	วัดไชยพฤกษ์	35	5036I	5824	02	1:1000	31	5-1-15	8,000
773	บางใหญ่	วัดไชยพฤกษ์	37	5036I	5824	03	1:1000	9	2-1-65	4,000
774	บางใหญ่	วัดไชยพฤกษ์	38	5036I	5824	02	1:1000	27	2-0-58.9	12,000
776	บางใหญ่	วัดไชยพฤกษ์	40	5036I	5824	02	1:1000	24	1-3-42	12,000
777	บางใหญ่	วัดไชยพฤกษ์	41	5036I	5824	06	1:1000	3	0-3-40	5,500

มีผลบังคับใช้ตั้งแต่วันที่

1 มกราคม พ.ศ. 2559

รอบบัญชี พ.ศ. 2559 - 2562

บัญชีกำหนดราคาประเมินทุนทรัพย์ที่ดิน

ในการจดทะเบียนสิทธิและนิติกรรมเกี่ยวกับอสังหาริมทรัพย์

เทศบาลเมือง บางกรวย

อำเภอ บางกรวย

จังหวัด นนทบุรี

หน้า 4

โฉนดที่ดินเลขที่	อำเภอ	ตำบล	หน้าสำรวจ	เครื่องหมายที่ดินระบบพิกัดฉาก ยู ที เอ็ม/ ศูนย์กำเนิด					เนื้อที่ (ไร่-งาน-ตร.วา)	ราคาประเมิน (บาท ต่อ ตร.วา)
				แผนที่ภูมิประเทศ	ระวาง	แผ่น	มาตราส่วน	เลขที่ดิน		
778	บางใหญ่	วัดไชยพุกษ์	42	5036I	5824	06	1:1000	14	0-3-56	4,800
779	บางใหญ่	วัดไชยพุกษ์	43	5036I	5824	02	1:1000	33	6-0-32	10,500
780	บางใหญ่	วัดไชยพุกษ์	44	5036I	5824	02	1:1000	78	2-0-95	4,000
781	บางใหญ่	วัดไชยพุกษ์	45	5036I	5824	02	1:1000	21	1-0-52.4	12,000
783	บางใหญ่	วัดไชยพุกษ์	47	5036I	5824	02	1:1000	23	2-1-38.3	12,000
784	บางใหญ่	วัดไชยพุกษ์	48	5036I	5824	07	1:1000	36	0-3-0	5,500
785	บางใหญ่	วัดไชยพุกษ์	49	5036I	5824	02	1:1000	71	2-1-18	5,200
786	บางใหญ่	วัดไชยพุกษ์	50	5036I	5824	02	1:1000	16	6-0-0	4,000
787	บางใหญ่	วัดไชยพุกษ์	51	5036I	5826	14	1:1000	86	3-0-35	4,000
788	บางใหญ่	วัดไชยพุกษ์	52	5036I	5824	02	1:1000	14	3-0-98	4,000
789	บางใหญ่	วัดไชยพุกษ์	53	5036I	5824	02	1:1000	12	6-0-80	4,000
790	บางใหญ่	วัดไชยพุกษ์	54	5036I	5826	14	1:1000	76	3-0-17	4,000
791	บางใหญ่	วัดไชยพุกษ์	55	5036I	5826	14	1:1000	75	1-0-6	5,250
792	บางใหญ่	วัดไชยพุกษ์	56	5036I	5824	02	1:1000	49	3-2-40	10,500
793	บางใหญ่	วัดไชยพุกษ์	57	5036I	5824	02	1:1000	43	3-2-12	4,000
795	บางใหญ่	วัดไชยพุกษ์	59	5036I	5824	02	1:1000	57	1-0-55	12,000
796	บางใหญ่	วัดไชยพุกษ์	60	5036I	5824	02	1:1000	41	1-0-86	5,200
797	บางใหญ่	วัดไชยพุกษ์	61	5036I	5824	02	1:1000	81	5-0-55	8,000
798	บางใหญ่	วัดไชยพุกษ์	62	5036I	5824	01	1:1000	105	0-1-33	5,000
799	บางใหญ่	วัดไชยพุกษ์	63	5036I	5824	01	1:1000	107	0-1-65	8,000

มีผลบังคับใช้ตั้งแต่วันที่

1 มกราคม พ.ศ. 2559

รอบบัญชี พ.ศ. 2559 - 2562

บัญชีกำหนดราคาประเมินทุนทรัพย์ที่ดิน

ในการจดทะเบียนสิทธิและนิติกรรมเกี่ยวกับอสังหาริมทรัพย์

เทศบาลเมือง บางกรวย

อำเภอ บางกรวย

จังหวัด นนทบุรี

หน้า 5

โฉนดที่ดินเลขที่	อำเภอ	ตำบล	หน้าสำรวจ	เครื่องหมายที่ดินระบบพิกัดฉาก ยู ที เอ็ม/ ศูนย์กำเนิด					เนื้อที่ (ไร่-งาน-ตร.วา)	ราคาประเมิน (บาท ต่อ ตร.วา)
				แผนที่ภูมิประเทศ	ระวาง	แผ่น	มาตราส่วน	เลขที่ดิน		
800	บางใหญ่	วัดไชยพุกษ์	64	5036I	5824	01	1:1000	119	0-1-0	12,000
801	บางใหญ่	วัดไชยพุกษ์	65	5036I	5824	02	1:1000	40	2-0-63	10,500
802	บางใหญ่	วัดไชยพุกษ์	66	5036I	5826	14	1:1000	64	2-1-77	9,000
803	บางใหญ่	วัดไชยพุกษ์	67	5036I	5826	14	1:1000	61	1-0-7	12,000
804	บางใหญ่	วัดไชยพุกษ์	68	5036I	5826	14	1:1000	56	0-2-26	12,000
805	บางใหญ่	วัดไชยพุกษ์	69	5036I	5826	14	1:1000	55	1-3-87	4,000
806	บางใหญ่	วัดไชยพุกษ์	70	5036I	5826	13	1:1000	112	8-3-0	6,000
807	บางใหญ่	วัดไชยพุกษ์	71	5036I	5824	01	1:1000	88	0-1-89	2,600
808	บางใหญ่	วัดไชยพุกษ์	72	5036I	5824	01	1:1000	76	1-2-52	4,000
809	บางใหญ่	วัดไชยพุกษ์	73	5036I	5824	01	1:1000	75	4-0-52	4,000
810	บางใหญ่	วัดไชยพุกษ์	74	5036I	5824	01	1:1000	74	0-0-50	4,000
811	บางใหญ่	วัดไชยพุกษ์	75	5036I	5824	01	1:1000	73	2-3-15	4,000
812	บางใหญ่	วัดไชยพุกษ์	76	5036I	5824	01	1:1000	68	1-1-43	4,000
813	บางใหญ่	วัดไชยพุกษ์	77	5036I	5826	13	1:1000	113	5-2-76	8,750
814	บางใหญ่	วัดไชยพุกษ์	78	5036I	5824	01	1:1000	46	0-0-84	4,000
815	บางใหญ่	วัดไชยพุกษ์	79	5036I	5824	01	1:1000	60	0-0-92	4,000
816	บางใหญ่	วัดไชยพุกษ์	80	5036I	5824	01	1:1000	29	0-0-84	5,000
817	บางใหญ่	วัดไชยพุกษ์	81	5036I	5826	13	1:1000	85	1-2-0	5,000
818	บางใหญ่	วัดไชยพุกษ์	82	5036I	5826	13	1:1000	90	1-3-52	8,750
819	บางใหญ่	วัดไชยพุกษ์	83	5036I	5826	13	1:1000	91	1-3-88	10,000

มีผลบังคับใช้ตั้งแต่วันที่

1 มกราคม พ.ศ. 2559

รอบบัญชี พ.ศ. 2559 - 2562

บัญชีกำหนดราคาประเมินทุนทรัพย์ที่ดิน

ในการจดทะเบียนสิทธิและนิติกรรมเกี่ยวกับอสังหาริมทรัพย์

เทศบาลเมือง บางกรวย

อำเภอ บางกรวย

จังหวัด นนทบุรี

หน้า 6

โฉนดที่ดินเลขที่	อำเภอ	ตำบล	หน้าสำรวจ	เครื่องหมายที่ดินระบบพิกัดฉาก ยู ที เอ็ม/ ศูนย์กำเนิด					เนื้อที่ (ไร่-งาน-ตร.วา)	ราคาประเมิน (บาท ต่อ ตร.วา)
				แผนที่ภูมิประเทศ	ระวาง	แผ่น	มาตราส่วน	เลขที่ดิน		
820	บางใหญ่	วัดไชยพฤกษ์	84	5036I	5824	01	1:1000	2	1-3-63	13,000
822	บางใหญ่	วัดไชยพฤกษ์	86	5036I	5624	04	1:1000	164	0-0-98	30,000
824	บางใหญ่	วัดไชยพฤกษ์	88	5036I	5826	13	1:1000	109	2-3-8	7,500
842	บางใหญ่	วัดไชยพฤกษ์	106	5036I	5824	06	1:1000	1	1-2-0	5,500
912	บางใหญ่	วัดไชยพฤกษ์	176	5036I	5826	14	1:1000	77	10-3-64	4,000
913	บางใหญ่	วัดไชยพฤกษ์	177	5036I	5824	02	1:1000	17	1-0-17	4,000
964	บางใหญ่	วัดไชยพฤกษ์	229	5036I	5824	06	1:1000	23	0-1-60	4,800
968	บางใหญ่	วัดไชยพฤกษ์	233	5036I	5824	03	1:1000	49	2-0-80	8,750
969	บางใหญ่	วัดไชยพฤกษ์	234	5036I	5824	07	1:1000	37	0-3-20	8,750
970	บางใหญ่	วัดไชยพฤกษ์	235	5036I	5824	07	1:1000	48	1-1-0	8,750
971	บางใหญ่	วัดไชยพฤกษ์	236	5036I	5824	07	1:1000	52	0-3-60	10,000
972	บางใหญ่	วัดไชยพฤกษ์	237	5036I	5824	07	1:1000	50	1-1-20	5,500
973	บางใหญ่	วัดไชยพฤกษ์	238	5036I	5824	07	1:1000	55	4-1-40	8,750
974	บางใหญ่	วัดไชยพฤกษ์	239	5036I	5824	03	1:1000	38	2-2-56	8,750
975	บางใหญ่	วัดไชยพฤกษ์	240	5036I	5824	03	1:1000	39	1-3-92	8,750
976	บางใหญ่	วัดไชยพฤกษ์	241	5036I	5824	03	1:1000	34	1-0-76	8,750
977	บางใหญ่	วัดไชยพฤกษ์	242	5036I	5824	03	1:1000	37	1-0-71	8,750
978	บางใหญ่	วัดไชยพฤกษ์	244	5036I	5824	03	1:1000	40	1-3-40	8,750
979	บางใหญ่	วัดไชยพฤกษ์	245	5036I	5824	03	1:1000	41	0-1-77.5	8,750
980	บางใหญ่	วัดไชยพฤกษ์	246	5036I	5824	03	1:1000	48	1-1-20	8,750

มีผลบังคับใช้ตั้งแต่วันที่

1 มกราคม พ.ศ. 2559

รอบบัญชี พ.ศ. 2559 - 2562

บัญชีกำหนดราคาประเมินทุนทรัพย์ที่ดิน

ในการจดทะเบียนสิทธิและนิติกรรมเกี่ยวกับอสังหาริมทรัพย์

เทศบาลเมือง บางกรวย

อำเภอ บางกรวย

จังหวัด นนทบุรี

หน้า 7

โฉนดที่ดินเลขที่	อำเภอ	ตำบล	หน้าสำรวจ	เครื่องหมายที่ดินระบบพิกัดฉาก ยู ที เอ็ม/ ศูนย์กำเนิด					เนื้อที่ (ไร่-งาน-ตร.วา)	ราคาประเมิน (บาท ต่อ ตร.วา)
				แผนที่ภูมิประเทศ	ระวาง	แผ่น	มาตราส่วน	เลขที่ดิน		
981	บางใหญ่	วัดไชยพฤกษ์	247	5036I	5824	03	1:1000	45	0-1-62	10,000
988	บางใหญ่	วัดไชยพฤกษ์	243	5036I	5824	03	1:1000	43	0-1-36	5,500
989	บางใหญ่	วัดไชยพฤกษ์	260	5036I	5824	03	1:1000	44	0-1-0	10,000
1090	บางกรวย	วัดไชยพฤกษ์	85	5036I	5826	14	1:1000	83	0-1-9	4,000
1436	บางกรวย	วัดไชยพฤกษ์	38	5036I	5824	02	1:1000	68	3-0-59	5,200
1437	บางกรวย	วัดไชยพฤกษ์	39	5036I	5824	02	1:1000	64	0-1-5	2,600
1438	บางกรวย	วัดไชยพฤกษ์	40	5036I	5824	02	1:1000	67	1-0-0	5,200
1439	บางกรวย	วัดไชยพฤกษ์	41	5036I	5824	02	1:1000	66	1-1-0	5,200
1440	บางกรวย	วัดไชยพฤกษ์	42	5036I	5824	02	1:1000	65	1-1-0	12,000
2337	บางกรวย	วัดไชยพฤกษ์	281	5036I	5824	01	1:1000	96	0-1-0	12,000
2338	บางกรวย	วัดไชยพฤกษ์	282	5036I	5824	01	1:1000	97	0-3-0	12,000
2339	บางกรวย	วัดไชยพฤกษ์	283	5036I	5824	01	1:1000	120	0-2-0	12,000
2784	บางกรวย	วัดไชยพฤกษ์	191	5036I	5824	02	1:1000	83	1-1-81	8,000
2785	บางกรวย	วัดไชยพฤกษ์	192	5036I	5824	02	1:1000	82	1-1-81	8,000
2893	บางกรวย	วัดไชยพฤกษ์	415	5036I	5826	14	1:1000	63	2-0-82	6,000
2895	บางกรวย	วัดไชยพฤกษ์	413	5036I	5824	02	1:1000	53	0-1-28	5,500
3075	บางกรวย	วัดไชยพฤกษ์	416	5036I	5826	13	1:1000	117	0-0-94	4,000
3077	บางกรวย	วัดไชยพฤกษ์	418	5036I	5824	01	1:1000	79	0-0-94	4,000
3078	บางกรวย	วัดไชยพฤกษ์	419	5036I	5824	01	1:1000	78	0-0-96	4,000
3079	บางกรวย	วัดไชยพฤกษ์	420	5036I	5824	01	1:1000	80	0-3-60	4,000

มีผลบังคับใช้ตั้งแต่วันที่

1 มกราคม พ.ศ. 2559

รอบบัญชี พ.ศ. 2559 - 2562

บัญชีกำหนดราคาประเมินทุนทรัพย์ที่ดิน

ในการจดทะเบียนสิทธิและนิติกรรมเกี่ยวกับอสังหาริมทรัพย์

เทศบาลเมือง บางกรวย

อำเภอ บางกรวย

จังหวัด นนทบุรี

หน้า 8

โฉนดที่ดินเลขที่	อำเภอ	ตำบล	หน้าสำรวจ	เครื่องหมายที่ดินระบบพิกัดฉาก ยู ที เอ็ม/ ศูนย์กำเนิด					เนื้อที่ (ไร่-งาน-ตร.วา)	ราคาประเมิน (บาท ต่อ ตร.วา)
				แผนที่ภูมิประเทศ	ระวาง	แผ่น	มาตราส่วน	เลขที่ดิน		
3080	บางกรวย	วัด ไชยพุกกะ	421	5036I	5824	01	1:1000	77	1-1-2	4,000
3461	บางกรวย	วัด ไชยพุกกะ	612	5036I	5824	01	1:1000	114	0-1-0	12,000
3462	บางกรวย	วัด ไชยพุกกะ	613	5036I	5824	01	1:1000	115	0-0-50	12,000
3463	บางกรวย	วัด ไชยพุกกะ	614	5036I	5824	01	1:1000	116	0-0-48	7,800
3464	บางกรวย	วัด ไชยพุกกะ	615	5036I	5824	01	1:1000	117	0-1-0	12,000
3465	บางกรวย	วัด ไชยพุกกะ	616	5036I	5824	01	1:1000	118	0-1-0	12,000
5906	บางใหญ่	วัด ไชยพุกกะ	255	5036I	5824	02	1:1000	34	1-2-25	12,000
5923	บางใหญ่	วัด ไชยพุกกะ	259	5036I	5824	07	1:1000	51	0-3-25	4,000
5933	บางใหญ่	วัด ไชยพุกกะ	256	5036I	5824	06	1:1000	2	0-1-4	5,500
6272	บางใหญ่	วัด ไชยพุกกะ	269	5036I	5824	03	1:1000	26	3-0-79	4,000
6312	บางใหญ่	วัด ไชยพุกกะ	271	5036I	5826	13	1:1000	115	1-3-94	10,500
6367	บางใหญ่	วัด ไชยพุกกะ	274	5036I	5824	02	1:1000	86	0-1-66	12,000
6382	บางใหญ่	วัด ไชยพุกกะ	275	5036I	5826	13	1:1000	114	1-3-73	4,000
6427	บางใหญ่	วัด ไชยพุกกะ	280	5036I	5826	13	1:1000	110	5-2-75	10,000
6509	บางใหญ่	วัด ไชยพุกกะ	282	5036I	5826	14	1:1000	65	0-2-65	12,000
6516	บางใหญ่	วัด ไชยพุกกะ	283	5036I	5824	03	1:1000	28	0-3-5	5,500
6526	บางใหญ่	วัด ไชยพุกกะ	285	5036I	5824	07	1:1000	587	0-0-54	2,600
6527	บางใหญ่	วัด ไชยพุกกะ	286	5036I	5824	03	1:1000	23	2-1-37	4,000
6534	บางใหญ่	วัด ไชยพุกกะ	284	5036I	5826	14	1:1000	62	2-1-7	12,000
7193	บางใหญ่	วัด ไชยพุกกะ	298	5036I	5824	03	1:1000	21	4-1-34	5,200

มีผลบังคับใช้ตั้งแต่วันที่

1 มกราคม พ.ศ. 2559

รอบบัญชี พ.ศ. 2559 - 2562

บัญชีกำหนดราคาประเมินทุนทรัพย์ที่ดิน

ในการจดทะเบียนสิทธิและนิติกรรมเกี่ยวกับอสังหาริมทรัพย์

เทศบาลเมือง บางกรวย

อำเภอ บางกรวย

จังหวัด นนทบุรี

หน้า 9

โฉนดที่ดินเลขที่	อำเภอ	ตำบล	หน้าสำรวจ	เครื่องหมายที่ดินระบบพิกัดฉาก ยู ที เอ็ม/ ศูนย์กำเนิด					เนื้อที่ (ไร่-งาน-ตร.วา)	ราคาประเมิน (บาท ต่อ ตร.วา)
				แผนที่ภูมิประเทศ	ระวาง	แผ่น	มาตราส่วน	เลขที่ดิน		
7195	บางใหญ่	วัด ไชยพุกภัย	299	5036I	5824	01	1:1000	71	1-2-85	4,000
7196	บางใหญ่	วัด ไชยพุกภัย	300	5036I	5824	01	1:1000	69	1-2-19	4,000
7197	บางใหญ่	วัด ไชยพุกภัย	301	5036I	5824	01	1:1000	61	0-0-89	2,600
7198	บางใหญ่	วัด ไชยพุกภัย	302	5036I	5824	01	1:1000	67	1-1-43	4,000
7267	บางใหญ่	วัด ไชยพุกภัย	303	5036I	5824	03	1:1000	30	2-3-36	5,500
7364	บางใหญ่	วัด ไชยพุกภัย	307	5036I	5824	03	1:1000	3	1-0-5	7,000
7381	บางใหญ่	วัด ไชยพุกภัย	310	5036I	5826	14	1:1000	80	1-3-60	4,000
7382	บางใหญ่	วัด ไชยพุกภัย	311	5036I	5826	14	1:1000	79	2-1-0	4,000
7383	บางใหญ่	วัด ไชยพุกภัย	312	5036I	5826	14	1:1000	78	1-3-10	4,000
7426	บางใหญ่	วัด ไชยพุกภัย	314	5036I	5826	13	1:1000	100	0-1-11	5,000
7545	บางใหญ่	วัด ไชยพุกภัย	318	5036I	5824	03	1:1000	7	0-3-94	5,200
7546	บางใหญ่	วัด ไชยพุกภัย	319	5036I	5824	03	1:1000	10	1-1-70	4,000
7872	บางใหญ่	วัด ไชยพุกภัย	325	5036I	5824	06	1:1000	19	0-1-26	4,800
7873	บางใหญ่	วัด ไชยพุกภัย	326	5036I	5824	06	1:1000	18	0-1-35	4,800
8452	บางใหญ่	วัด ไชยพุกภัย	446	5036I	5824	03	1:1000	36	0-2-11	8,750
8715	บางใหญ่	วัด ไชยพุกภัย	564	5036I	5826	13	1:1000	116	2-1-17	10,500
8716	บางใหญ่	วัด ไชยพุกภัย	565	5036I	5826	14	1:1000	57	0-3-96.8	12,000
8812	บางใหญ่	วัด ไชยพุกภัย	573	5036I	5824	03	1:1000	8	0-0-93	2,600
8871	บางใหญ่	วัด ไชยพุกภัย	575	5036I	5824	03	1:1000	13	1-1-77	4,000
8872	บางใหญ่	วัด ไชยพุกภัย	576	5036I	5824	02	1:1000	84	0-2-29	5,200

มีผลบังคับใช้ตั้งแต่วันที่

1 มกราคม พ.ศ. 2559

รอบบัญชี พ.ศ. 2559 - 2562

บัญชีกำหนดราคาประเมินทุนทรัพย์ที่ดิน

ในการจดทะเบียนสิทธิและนิติกรรมเกี่ยวกับอสังหาริมทรัพย์

เทศบาลเมือง บางกรวย

อำเภอ บางกรวย

จังหวัด นนทบุรี

หน้า 10

โฉนดที่ดินเลขที่	อำเภอ	ตำบล	หน้าสำรวจ	เครื่องหมายที่ดินระบบพิกัดฉาก ยู ที เอ็ม/ ศูนย์กำเนิด					เนื้อที่ (ไร่-งาน-ตร.วา)	ราคาประเมิน (บาท ต่อ ตร.วา)
				แผนที่ภูมิประเทศ	ระวาง	แผ่น	มาตราส่วน	เลขที่ดิน		
9407	บางใหญ่	วัด ไชยพุกษ์	614	5036I	5824	02	1:1000	13	1-2-80	4,000
10727	บางใหญ่	วัด ไชยพุกษ์	661	5036I	5826	13	1:1000	92	0-0-68	5,000
12421	บางใหญ่	วัด ไชยพุกษ์	715	5036I	5824	07	1:1000	53	0-0-67	5,500
12422	บางใหญ่	วัด ไชยพุกษ์	716	5036I	5824	07	1:1000	54	0-1-11	5,500
14673	บางใหญ่	วัด ไชยพุกษ์	733	5036I	5824	07	1:1000	588	0-0-49.6	5,500
14674	บางใหญ่	วัด ไชยพุกษ์	734	5036I	5824	07	1:1000	11	0-0-47	5,500
14675	บางใหญ่	วัด ไชยพุกษ์	735	5036I	5824	07	1:1000	10	0-0-50.7	5,500
14676	บางใหญ่	วัด ไชยพุกษ์	736	5036I	5824	07	1:1000	2	0-0-41	5,500
14677	บางใหญ่	วัด ไชยพุกษ์	737	5036I	5824	07	1:1000	3	0-0-50	5,500
14678	บางใหญ่	วัด ไชยพุกษ์	738	5036I	5824	07	1:1000	9	0-0-51	5,500
14679	บางใหญ่	วัด ไชยพุกษ์	739	5036I	5824	07	1:1000	8	0-0-51	5,500
14685	บางใหญ่	วัด ไชยพุกษ์	740	5036I	5824	07	1:1000	7	0-0-50	5,500
14686	บางใหญ่	วัด ไชยพุกษ์	741	5036I	5824	06	1:1000	15	0-0-50	5,500
14687	บางใหญ่	วัด ไชยพุกษ์	742	5036I	5824	06	1:1000	16	0-0-50	5,500
14688	บางใหญ่	วัด ไชยพุกษ์	743	5036I	5824	07	1:1000	6	0-0-45	5,500
14689	บางใหญ่	วัด ไชยพุกษ์	744	5036I	5824	06	1:1000	17	0-0-51	5,500
15178	บางใหญ่	วัด ไชยพุกษ์	776	5036I	5824	02	1:1000	36	0-3-45	10,500
15179	บางใหญ่	วัด ไชยพุกษ์	777	5036I	5824	02	1:1000	70	3-1-33	4,000
15363	บางใหญ่	วัด ไชยพุกษ์	845	5036I	5824	03	1:1000	17	1-1-32	4,000
15364	บางใหญ่	วัด ไชยพุกษ์	846	5036I	5824	03	1:1000	18	1-3-1	4,000

มีผลบังคับใช้ตั้งแต่วันที่

1 มกราคม พ.ศ. 2559

รอบบัญชี พ.ศ. 2559 - 2562

บัญชีกำหนดราคาประเมินทุนทรัพย์ที่ดิน

ในการจดทะเบียนสิทธิและนิติกรรมเกี่ยวกับอสังหาริมทรัพย์

เทศบาลเมือง บางกรวย

อำเภอ บางกรวย

จังหวัด นนทบุรี

หน้า 11

โฉนดที่ดินเลขที่	อำเภอ	ตำบล	หน้าสำรวจ	เครื่องหมายที่ดินระบบพิกัดฉาก ยู ที เอ็ม/ ศูนย์กำเนิด					เนื้อที่ (ไร่-งาน-ตร.วา)	ราคาประเมิน (บาท ต่อ ตร.วา)
				แผนที่ภูมิประเทศ	ระวาง	แผ่น	มาตราส่วน	เลขที่ดิน		
17243	บางใหญ่	วัด ไชยพุกภัย	963	5036I	5824	07	1:1000	1	2-0-78	5,200
19739	บางใหญ่	วัด ไชยพุกภัย	1889	5036I	5824	07	1:1000	13	0-0-41	5,500
19740	บางใหญ่	วัด ไชยพุกภัย	1890	5036I	5824	07	1:1000	14	0-0-45	5,500
19741	บางใหญ่	วัด ไชยพุกภัย	1891	5036I	5824	07	1:1000	15	0-0-44	5,500
19742	บางใหญ่	วัด ไชยพุกภัย	1892	5036I	5824	07	1:1000	16	0-0-43	5,500
19743	บางใหญ่	วัด ไชยพุกภัย	1893	5036I	5824	07	1:1000	17	0-0-46	5,500
19744	บางใหญ่	วัด ไชยพุกภัย	1894	5036I	5824	07	1:1000	18	0-0-45	5,500
19745	บางใหญ่	วัด ไชยพุกภัย	1895	5036I	5824	07	1:1000	29	0-0-96	2,750
19746	บางใหญ่	วัด ไชยพุกภัย	1896	5036I	5824	07	1:1000	32	0-0-52	5,500
19747	บางใหญ่	วัด ไชยพุกภัย	1897	5036I	5824	07	1:1000	31	0-0-50	5,500
19748	บางใหญ่	วัด ไชยพุกภัย	1898	5036I	5824	07	1:1000	30	0-0-50	5,500
19749	บางใหญ่	วัด ไชยพุกภัย	1899	5036I	5824	07	1:1000	28	0-0-50	5,500
19750	บางใหญ่	วัด ไชยพุกภัย	1900	5036I	5824	07	1:1000	27	0-0-50	5,500
19751	บางใหญ่	วัด ไชยพุกภัย	1901	5036I	5824	07	1:1000	26	0-0-50	5,500
19752	บางใหญ่	วัด ไชยพุกภัย	1902	5036I	5824	07	1:1000	24	0-0-35	5,500
19753	บางใหญ่	วัด ไชยพุกภัย	1903	5036I	5824	07	1:1000	25	0-0-35	5,500
19754	บางใหญ่	วัด ไชยพุกภัย	1904	5036I	5824	07	1:1000	23	0-0-23	2,750
19757	บางใหญ่	วัด ไชยพุกภัย	1907	5036I	5824	07	1:1000	20	0-0-10	2,750
20331	บางใหญ่	วัด ไชยพุกภัย	1888	5036I	5826	14	1:1000	85	3-3-16	4,000
20340	บางใหญ่	วัด ไชยพุกภัย	1908	5036I	5824	01	1:1000	125	1-2-68	5,200

มีผลบังคับใช้ตั้งแต่วันที่

1 มกราคม พ.ศ. 2559

รอบบัญชี พ.ศ. 2559 - 2562

บัญชีกำหนดราคาประเมินทุนทรัพย์ที่ดิน

ในการจดทะเบียนสิทธิและนิติกรรมเกี่ยวกับอสังหาริมทรัพย์

เทศบาลเมือง บางกรวย

อำเภอ บางกรวย

จังหวัด นนทบุรี

หน้า 12

โฉนดที่ดินเลขที่	อำเภอ	ตำบล	หน้าสำรวจ	เครื่องหมายที่ดินระบบพิกัดฉาก ยู ที เอ็ม/ ศูนย์กำเนิด					เนื้อที่ (ไร่-งาน-ตร.วา)	ราคาประเมิน (บาท ต่อ ตร.วา)
				แผนที่ภูมิประเทศ	ระวาง	แผ่น	มาตราส่วน	เลขที่ดิน		
22032	บางใหญ่	วัด ไชยพุกภัย	2209	5036I	5824	07	1:1000	4	0-0-50	5,500
22296	บางใหญ่	วัด ไชยพุกภัย	2211	5036I	5826	13	1:1000	75	0-1-4	30,000
22297	บางใหญ่	วัด ไชยพุกภัย	2212	5036I	5624	04	1:1000	167	0-0-1	30,000
22298	บางใหญ่	วัด ไชยพุกภัย	2213	5036I	5624	04	1:1000	176	0-0-40	30,000
23599	บางใหญ่	วัด ไชยพุกภัย	2215	5036I	5826	13	1:1000	73	0-1-96	30,000
23600	บางใหญ่	วัด ไชยพุกภัย	2216	5036I	5826	13	1:1000	74	0-1-96	30,000
23785	บางใหญ่	วัด ไชยพุกภัย	2219	5036I	5826	13	1:1000	78	0-1-0	30,000
23788	บางใหญ่	วัด ไชยพุกภัย	2222	5036I	5624	04	1:1000	168	0-1-0	30,000
24580	บางใหญ่	วัด ไชยพุกภัย	2224	5036I	5824	01	1:1000	70	1-0-81	4,000
24759	บางใหญ่	วัด ไชยพุกภัย	2225	5036I	5624	04	1:1000	165	0-3-1	30,000
24789	บางใหญ่	วัด ไชยพุกภัย	2226	5036I	5826	13	1:1000	70	0-0-20	4,000
24790	บางใหญ่	วัด ไชยพุกภัย	2227	5036I	5826	13	1:1000	69	0-2-77	30,000
24791	บางใหญ่	วัด ไชยพุกภัย	2228	5036I	5826	13	1:1000	68	0-1-36.4	30,000
24792	บางใหญ่	วัด ไชยพุกภัย	2229	5036I	5826	13	1:1000	67	0-1-39	30,000
25309	บางใหญ่	วัด ไชยพุกภัย	2230	5036I	5824	02	1:1000	20	2-2-5	4,000
25310	บางใหญ่	วัด ไชยพุกภัย	2231	5036I	5824	02	1:1000	19	1-1-39	4,000
25311	บางใหญ่	วัด ไชยพุกภัย	2232	5036I	5826	14	1:1000	88	1-1-88	4,000
25805	บางใหญ่	วัด ไชยพุกภัย	2233	5036I	5824	06	1:1000	13	0-0-21	5,500
25869	บางใหญ่	วัด ไชยพุกภัย	2240	5036I	5824	02	1:1000	26	2-1-90	4,000
25937	บางใหญ่	วัด ไชยพุกภัย	2234	5036I	5824	01	1:1000	108	0-2-9	8,000

มีผลบังคับใช้ตั้งแต่วันที่

1 มกราคม พ.ศ. 2559

รอบบัญชี พ.ศ. 2559 - 2562

บัญชีกำหนดราคาประเมินทุนทรัพย์ที่ดิน

ในการจดทะเบียนสิทธิและนิติกรรมเกี่ยวกับอสังหาริมทรัพย์

เทศบาลเมือง บางกรวย

อำเภอ บางกรวย

จังหวัด นนทบุรี

หน้า 13

โฉนดที่ดินเลขที่	อำเภอ	ตำบล	หน้าสำรวจ	เครื่องหมายที่ดินระบบพิกัดฉาก ยู ที เอ็ม/ ศูนย์กำเนิด					เนื้อที่ (ไร่-งาน-ตร.วา)	ราคาประเมิน (บาท ต่อ ตร.วา)
				แผนที่ภูมิประเทศ	ระวาง	แผ่น	มาตราส่วน	เลขที่ดิน		
25938	บางใหญ่	วัด ไชยพุกภัย	2235	5036I	5824	01	1:1000	109	0-2-9	8,000
25939	บางใหญ่	วัด ไชยพุกภัย	2236	5036I	5824	01	1:1000	110	0-2-9	8,000
25940	บางใหญ่	วัด ไชยพุกภัย	2237	5036I	5824	01	1:1000	111	0-2-8	8,000
25941	บางใหญ่	วัด ไชยพุกภัย	2238	5036I	5824	01	1:1000	112	0-2-8	8,000
25942	บางใหญ่	วัด ไชยพุกภัย	2239	5036I	5824	01	1:1000	113	0-2-7	8,000
26743	บางใหญ่	วัด ไชยพุกภัย	2241	5036I	5624	04	1:1000	170	0-0-43	30,000
26744	บางใหญ่	วัด ไชยพุกภัย	2242	5036I	5624	04	1:1000	171	0-0-44	30,000
26745	บางใหญ่	วัด ไชยพุกภัย	2243	5036I	5624	04	1:1000	172	0-0-40	30,000
26746	บางใหญ่	วัด ไชยพุกภัย	2244	5036I	5624	04	1:1000	173	0-0-40	30,000
26747	บางใหญ่	วัด ไชยพุกภัย	2245	5036I	5624	04	1:1000	174	0-0-40	30,000
26748	บางใหญ่	วัด ไชยพุกภัย	2246	5036I	5624	04	1:1000	175	0-0-40	30,000
27163	บางใหญ่	วัด ไชยพุกภัย	2247	5036I	5824	03	1:1000	46	0-0-81	5,500
27164	บางใหญ่	วัด ไชยพุกภัย	2248	5036I	5824	03	1:1000	47	0-0-82	10,000
27237	บางใหญ่	วัด ไชยพุกภัย	3383	5036I	6226	11	1:1000	197	0-0-22	20,000
27357	บางใหญ่	วัด ไชยพุกภัย	2249	5036I	5826	13	1:1000	81	1-0-38	30,000
27358	บางใหญ่	วัด ไชยพุกภัย	2250	5036I	5826	13	1:1000	80	1-0-53	30,000
27359	บางใหญ่	วัด ไชยพุกภัย	2251	5036I	5826	13	1:1000	79	1-1-15	30,000
27815	บางใหญ่	วัด ไชยพุกภัย	2262	5036I	5826	13	1:1000	119	1-0-80	4,000
27816	บางใหญ่	วัด ไชยพุกภัย	2263	5036I	5826	14	1:1000	59	0-0-35	6,000
27817	บางใหญ่	วัด ไชยพุกภัย	2264	5036I	5826	14	1:1000	60	1-0-21	12,000

มีผลบังคับใช้ตั้งแต่วันที่

1 มกราคม พ.ศ. 2559

รอบบัญชี พ.ศ. 2559 - 2562

บัญชีกำหนดราคาประเมินทุนทรัพย์ที่ดิน

ในการจดทะเบียนสิทธิและนิติกรรมเกี่ยวกับอสังหาริมทรัพย์

เทศบาลเมือง บางกรวย

อำเภอ บางกรวย

จังหวัด นนทบุรี

หน้า 14

โฉนดที่ดินเลขที่	อำเภอ	ตำบล	หน้าสำรวจ	เครื่องหมายที่ดินระบบพิกัดฉาก ยู ที เอ็ม/ ศูนย์กำเนิด					เนื้อที่ (ไร่-งาน-ตร.วา)	ราคาประเมิน (บาท ต่อ ตร.วา)
				แผนที่ภูมิประเทศ	ระวาง	แผ่น	มาตราส่วน	เลขที่ดิน		
27818	บางใหญ่	วัด ไชยพุกภัย	2253	5036I	5824	01	1:1000	57	0-0-79	4,000
27819	บางใหญ่	วัด ไชยพุกภัย	2254	5036I	5824	01	1:1000	58	0-0-79	4,000
27821	บางใหญ่	วัด ไชยพุกภัย	2256	5036I	5824	01	1:1000	56	0-0-85.5	4,000
27822	บางใหญ่	วัด ไชยพุกภัย	2257	5036I	5824	01	1:1000	55	0-0-84	4,000
27823	บางใหญ่	วัด ไชยพุกภัย	2258	5036I	5824	01	1:1000	51	0-0-80	10,000
27824	บางใหญ่	วัด ไชยพุกภัย	2259	5036I	5824	01	1:1000	52	0-0-81	10,000
27825	บางใหญ่	วัด ไชยพุกภัย	2260	5036I	5824	01	1:1000	53	0-0-78.5	10,000
27826	บางใหญ่	วัด ไชยพุกภัย	2261	5036I	5824	01	1:1000	54	0-0-70	4,000
30762	บางใหญ่	วัด ไชยพุกภัย	2265	5036I	5824	02	1:1000	18	1-1-96	4,000
32852	บางใหญ่	วัด ไชยพุกภัย	2271	5036I	5824	02	1:1000	22	1-0-81	12,000
33567	บางใหญ่	วัด ไชยพุกภัย	2272	5036I	5826	14	1:1000	82	0-0-70	4,000
33568	บางใหญ่	วัด ไชยพุกภัย	2273	5036I	5826	14	1:1000	84	2-1-26	4,000
33569	บางใหญ่	วัด ไชยพุกภัย	2274	5036I	5824	02	1:1000	15	3-0-0	4,000
36041	บางใหญ่	วัด ไชยพุกภัย	2786	5036I	5824	02	1:1000	1	1-2-45	12,000
36042	บางใหญ่	วัด ไชยพุกภัย	2787	5036I	5826	14	1:1000	66	1-0-99	12,000
36043	บางใหญ่	วัด ไชยพุกภัย	2788	5036I	5826	14	1:1000	67	0-0-52.1	3,000
36044	บางใหญ่	วัด ไชยพุกภัย	2789	5036I	5826	14	1:1000	71	0-0-52.2	3,000
36068	บางใหญ่	วัด ไชยพุกภัย	2785	5036I	5824	01	1:1000	17	0-2-26.5	7,500
37201	บางใหญ่	วัด ไชยพุกภัย	2790	5036I	5824	02	1:1000	85	1-1-82.6	5,200
37202	บางใหญ่	วัด ไชยพุกภัย	2791	5036I	5824	06	1:1000	5	0-0-50	5,200

มีผลบังคับใช้ตั้งแต่วันที่

1 มกราคม พ.ศ. 2559

รอบบัญชี พ.ศ. 2559 - 2562

บัญชีกำหนดราคาประเมินทุนทรัพย์ที่ดิน

ในการจดทะเบียนสิทธิและนิติกรรมเกี่ยวกับอสังหาริมทรัพย์

เทศบาลเมือง บางกรวย

อำเภอ บางกรวย

จังหวัด นนทบุรี

หน้า 15

โฉนดที่ดินเลขที่	อำเภอ	ตำบล	หน้าสำรวจ	เครื่องหมายที่ดินระบบพิกัดฉาก ยู ที เอ็ม/ ศูนย์กำเนิด					เนื้อที่ (ไร่-งาน-ตร.วา)	ราคาประเมิน (บาท ต่อ ตร.วา)
				แผนที่ภูมิประเทศ	ระวาง	แผ่น	มาตราส่วน	เลขที่ดิน		
37203	บางใหญ่	วัด ไชยพุกภัย	2792	5036I	5824	06	1:1000	6	0-0-50	5,200
37204	บางใหญ่	วัด ไชยพุกภัย	2793	5036I	5824	06	1:1000	8	0-0-50	5,200
37205	บางใหญ่	วัด ไชยพุกภัย	2794	5036I	5824	06	1:1000	7	0-0-50	5,200
37206	บางใหญ่	วัด ไชยพุกภัย	2795	5036I	5824	06	1:1000	9	1-3-44	5,200
37272	บางใหญ่	วัด ไชยพุกภัย	2796	5036I	5826	13	1:1000	106	0-0-55	7,500
37273	บางใหญ่	วัด ไชยพุกภัย	2797	5036I	5826	13	1:1000	99	0-0-58	15,000
37274	บางใหญ่	วัด ไชยพุกภัย	2798	5036I	5826	13	1:1000	98	0-0-31	10,000
37275	บางใหญ่	วัด ไชยพุกภัย	2799	5036I	5826	13	1:1000	95	0-0-72	10,000
37276	บางใหญ่	วัด ไชยพุกภัย	2800	5036I	5826	13	1:1000	94	0-0-65	10,000
37277	บางใหญ่	วัด ไชยพุกภัย	2801	5036I	5826	13	1:1000	101	0-1-34	10,000
37278	บางใหญ่	วัด ไชยพุกภัย	2802	5036I	5826	13	1:1000	102	0-0-33	10,000
37279	บางใหญ่	วัด ไชยพุกภัย	2803	5036I	5826	13	1:1000	105	0-1-0	15,000

มีผลบังคับใช้ตั้งแต่วันที่

1 มกราคม พ.ศ. 2559

รอบบัญชี พ.ศ. 2559 - 2562

บัญชีกำหนดราคาประเมินทุนทรัพย์ที่ดิน

ในการจดทะเบียนสิทธิและนิติกรรมเกี่ยวกับอสังหาริมทรัพย์

เทศบาลเมือง บางกรวย

อำเภอ บางกรวย

จังหวัด นนทบุรี

หน้า 16

โฉนดที่ดินเลขที่	อำเภอ	ตำบล	หน้าสำรวจ	เครื่องหมายที่ดินระบบพิกัดฉาก ยู ที เอ็ม/ ศูนย์กำเนิด					เนื้อที่ (ไร่-งาน-ตร.วา)	ราคาประเมิน (บาท ต่อ ตร.วา)
				แผนที่ภูมิประเทศ	ระวาง	แผ่น	มาตราส่วน	เลขที่ดิน		
550	บางกรวย	วัดชลอ	3681	5036I	5824	07	1:1000	371	0-2-35	18,500
852	บางกรวย	วัดชลอ	3289	5036I	6024	01	1:1000	118	0-1-7.8	25,000
1107	บางกรวย	วัดชลอ	2427	5036I	5826	15	1:1000	5	1-0-0	13,000
1178	บางกรวย	วัดชลอ	2985	5036I	5824	04	1:1000	242	0-0-67.7	14,000
1180	บางกรวย	วัดชลอ	3025	5036I	5824	04	1:1000	232	0-0-39.6	28,000
1202	บางกรวย	วัดชลอ	102	5036I	5824	11	1:1000	147	0-0-21.5	35,000
1573	บางกรวย	วัดชลอ	128	5036I	6026	12	1:1000	351	0-0-26	6,500
1937	บางกรวย	วัดชลอ	2425	5036I	6026	09	1:1000	11	0-0-67	7,000
1938	บางกรวย	วัดชลอ	2426	5036I	6026	05	1:1000	243	0-0-21	7,000
2444	บางกรวย	วัดชลอ	3657	5036I	5826	11	1:1000	63	2-0-14.1	8,750
2583	บางกรวย	วัดชลอ	3801	5036I	5824	12	1:1000	69	0-0-13.7	50,000
3221	บางกรวย	วัดชลอ	333	5036I	5824	08	1:1000	647	0-0-57.2	35,000
3479	บางกรวย	วัดชลอ	132	5036I	6026	13	1:1000	468	0-0-27	12,000
3548	บางกรวย	วัดชลอ	199	5036I	6024	01	1:1000	140	0-0-18	6,500
3565	บางกรวย	วัดชลอ	343	5036I	6024	01	1:1000	48	0-0-65	4,500
3609	บางกรวย	วัดชลอ	7417	5036I	5824	08	1:1000	705	0-0-24	4,500
3614	บางกรวย	วัดชลอ	200	5036I	5826	15	1:1000	101	0-1-0	5,500
3615	บางกรวย	วัดชลอ	201	5036I	5826	15	1:1000	100	0-0-43	5,500
3616	บางกรวย	วัดชลอ	202	5036I	5826	15	1:1000	99	0-1-50	5,500
3617	บางกรวย	วัดชลอ	203	5036I	5826	15	1:1000	98	0-0-70	5,500

มีผลบังคับใช้ตั้งแต่วันที่

1 มกราคม พ.ศ. 2559

รอบบัญชี พ.ศ. 2559 - 2562

บัญชีกำหนดราคาประเมินทุนทรัพย์ที่ดิน

ในการจดทะเบียนสิทธิและนิติกรรมเกี่ยวกับอสังหาริมทรัพย์

เทศบาลเมือง บางกรวย

อำเภอ บางกรวย

จังหวัด นนทบุรี

หน้า 17

โฉนดที่ดินเลขที่	อำเภอ	ตำบล	หน้าสำรวจ	เครื่องหมายที่ดินระบบพิกัดฉาก ยู ที เอ็ม/ ศูนย์กำเนิด					เนื้อที่ (ไร่-งาน-ตร.วา)	ราคาประเมิน (บาท ต่อ ตร.วา)
				แผนที่ภูมิประเทศ	ระวาง	แผ่น	มาตราส่วน	เลขที่ดิน		
3663	บางกรวย	วัดชลอ	2393	5036I	5824	07	1:1000	532	0-0-3	3,250
3664	บางกรวย	วัดชลอ	2394	5036I	5824	07	1:1000	533	1-1-16	21,500
3666	บางกรวย	วัดชลอ	297	5036I	5824	07	1:1000	535	0-0-43	6,500
3667	บางกรวย	วัดชลอ	298	5036I	5824	07	1:1000	536	0-0-44	6,500
3668	บางกรวย	วัดชลอ	299	5036I	5824	07	1:1000	537	0-0-44	6,500
3669	บางกรวย	วัดชลอ	300	5036I	5824	07	1:1000	538	0-0-35	3,250
3670	บางกรวย	วัดชลอ	301	5036I	5824	07	1:1000	539	0-0-65	6,500
3674	บางกรวย	วัดชลอ	355	5036I	6024	01	1:1000	79	0-0-55	6,500
3675	บางกรวย	วัดชลอ	356	5036I	6024	01	1:1000	78	0-0-50	6,500
3676	บางกรวย	วัดชลอ	357	5036I	6024	01	1:1000	77	0-1-0	6,500
3718	บางกรวย	วัดชลอ	379	5036I	5824	11	1:1000	211	0-2-29	35,000
3719	บางกรวย	วัดชลอ	380	5036I	5824	11	1:1000	212	0-2-57	35,000
3724	บางกรวย	วัดชลอ	365	5036I	5824	08	1:1000	672	0-0-66	28,000
3725	บางกรวย	วัดชลอ	367	5036I	5826	15	1:1000	64	0-1-74	5,000
3726	บางกรวย	วัดชลอ	368	5036I	5826	15	1:1000	62	1-0-43	10,000
3727	บางกรวย	วัดชลอ	369	5036I	5826	15	1:1000	63	0-1-0	10,000
3846	บางกรวย	วัดชลอ	371	5036I	5824	03	1:1000	42	0-1-77.5	8,750
3848	บางกรวย	วัดชลอ	358	5036I	6026	13	1:1000	80	0-0-33	18,000
3849	บางกรวย	วัดชลอ	359	5036I	6026	13	1:1000	79	0-0-25	18,000
3885	บางกรวย	วัดชลอ	381	5036I	5824	07	1:1000	79	0-0-60	28,000

มีผลบังคับใช้ตั้งแต่วันที่

1 มกราคม พ.ศ. 2559

รอบบัญชี พ.ศ. 2559 - 2562

บัญชีกำหนดราคาประเมินทุนทรัพย์ที่ดิน

ในการจดทะเบียนสิทธิและนิติกรรมเกี่ยวกับอสังหาริมทรัพย์

เทศบาลเมือง บางกรวย

อำเภอ บางกรวย

จังหวัด นนทบุรี

หน้า 18

โฉนดที่ดินเลขที่	อำเภอ	ตำบล	หน้าสำรวจ	เครื่องหมายที่ดินระบบพิกัดฉาก ยู ที เอ็ม/ ศูนย์กำเนิด					เนื้อที่ (ไร่-งาน-ตร.วา)	ราคาประเมิน (บาท ต่อ ตร.วา)
				แผนที่ภูมิประเทศ	ระวาง	แผ่น	มาตราส่วน	เลขที่ดิน		
3886	บางกรวย	วัดชลอ	382	5036I	5824	07	1:1000	77	0-0-60	28,000
3887	บางกรวย	วัดชลอ	383	5036I	5824	07	1:1000	75	0-0-59	28,000
3888	บางกรวย	วัดชลอ	384	5036I	5824	07	1:1000	91	0-1-85	14,000
3889	บางกรวย	วัดชลอ	385	5036I	5824	07	1:1000	95	0-0-88	28,000
3890	บางกรวย	วัดชลอ	386	5036I	5824	07	1:1000	93	0-1-0	28,000
3893	บางกรวย	วัดชลอ	393	5036I	5824	08	1:1000	167	0-0-30.3	28,000
3894	บางกรวย	วัดชลอ	394	5036I	5824	08	1:1000	173	0-0-31.4	28,000
3895	บางกรวย	วัดชลอ	395	5036I	5824	08	1:1000	210	0-0-29	28,000
3896	บางกรวย	วัดชลอ	396	5036I	5824	08	1:1000	204	0-0-31	28,000
3973	บางกรวย	วัดชลอ	411	5036I	5824	08	1:1000	143	0-1-17	28,000
3974	บางกรวย	วัดชลอ	412	5036I	5824	08	1:1000	142	0-1-20	28,000
3975	บางกรวย	วัดชลอ	413	5036I	5824	08	1:1000	141	0-1-60	28,000
3976	บางกรวย	วัดชลอ	414	5036I	5824	08	1:1000	140	0-1-51	28,000
3977	บางกรวย	วัดชลอ	415	5036I	5824	08	1:1000	139	0-0-80	28,000
3978	บางกรวย	วัดชลอ	416	5036I	5824	08	1:1000	138	0-0-20	28,000
3979	บางกรวย	วัดชลอ	417	5036I	5824	08	1:1000	145	0-0-31.5	28,000
3980	บางกรวย	วัดชลอ	418	5036I	5824	08	1:1000	147	0-0-67.8	28,000
3987	บางกรวย	วัดชลอ	419	5036I	5824	08	1:1000	137	0-0-57	28,000
3988	บางกรวย	วัดชลอ	420	5036I	5824	08	1:1000	136	0-0-75	28,000
3989	บางกรวย	วัดชลอ	421	5036I	5824	08	1:1000	135	0-0-70	28,000

มีผลบังคับใช้ตั้งแต่วันที่

1 มกราคม พ.ศ. 2559

รอบบัญชี พ.ศ. 2559 - 2562

บัญชีกำหนดราคาประเมินทุนทรัพย์ที่ดิน

ในการจดทะเบียนสิทธิและนิติกรรมเกี่ยวกับอสังหาริมทรัพย์

เทศบาลเมือง บางกรวย

อำเภอ บางกรวย

จังหวัด นนทบุรี

หน้า 19

โฉนดที่ดินเลขที่	อำเภอ	ตำบล	หน้าสำรวจ	เครื่องหมายที่ดินระบบพิกัดฉาก ยู ที เอ็ม/ ศูนย์กำเนิด					เนื้อที่ (ไร่-งาน-ตร.วา)	ราคาประเมิน (บาท ต่อ ตร.วา)
				แผนที่ภูมิประเทศ	ระวาง	แผ่น	มาตราส่วน	เลขที่ดิน		
3990	บางกรวย	วัดชลอ	422	5036I	5824	08	1:1000	134	0-0-67	28,000
3991	บางกรวย	วัดชลอ	423	5036I	5824	08	1:1000	133	0-1-0	28,000
3992	บางกรวย	วัดชลอ	424	5036I	5824	08	1:1000	132	0-1-0	28,000
3993	บางกรวย	วัดชลอ	425	5036I	5824	08	1:1000	126	0-1-50	28,000
3994	บางกรวย	วัดชลอ	426	5036I	5824	08	1:1000	127	0-0-74	28,000
3999	บางกรวย	วัดชลอ	98	5036I	5826	14	1:1000	37	2-0-24	15,000
4034	บางกรวย	วัดชลอ	361	5036I	6024	05	1:1000	196	0-0-67	6,500
4035	บางกรวย	วัดชลอ	362	5036I	6024	05	1:1000	195	0-0-65	6,500
4036	บางกรวย	วัดชลอ	363	5036I	6024	05	1:1000	194	0-0-65	6,500
4051	บางกรวย	วัดชลอ	397	5036I	5824	11	1:1000	208	0-0-50	4,500
4096	บางกรวย	วัดชลอ	364	5036I	6024	05	1:1000	193	0-1-11	28,500
4177	บางกรวย	วัดชลอ	370	5036I	5824	08	1:1000	27	0-0-75	25,000
4283	บางกรวย	วัดชลอ	400	5036I	5826	12	1:1000	23	0-0-99	15,000
4284	บางกรวย	วัดชลอ	401	5036I	5826	12	1:1000	22	0-0-91	15,000
4302	บางกรวย	วัดชลอ	387	5036I	6026	13	1:1000	95	0-0-50	18,000
4303	บางกรวย	วัดชลอ	388	5036I	6026	13	1:1000	94	0-0-50	6,500
4304	บางกรวย	วัดชลอ	389	5036I	6026	13	1:1000	93	0-0-50	6,500
4305	บางกรวย	วัดชลอ	390	5036I	6026	13	1:1000	92	0-0-23	3,250
4306	บางกรวย	วัดชลอ	391	5036I	6026	13	1:1000	91	0-0-60	6,500
4307	บางกรวย	วัดชลอ	392	5036I	6026	13	1:1000	90	0-0-50	6,500

มีผลบังคับใช้ตั้งแต่วันที่

1 มกราคม พ.ศ. 2559

รอบบัญชี พ.ศ. 2559 - 2562

บัญชีกำหนดราคาประเมินทุนทรัพย์ที่ดิน

ในการจดทะเบียนสิทธิและนิติกรรมเกี่ยวกับอสังหาริมทรัพย์

เทศบาลเมือง บางกรวย

อำเภอ บางกรวย

จังหวัด นนทบุรี

หน้า 20

โฉนดที่ดินเลขที่	อำเภอ	ตำบล	หน้าสำรวจ	เครื่องหมายที่ดินระบบพิกัดฉาก ยู ที เอ็ม/ ศูนย์กำเนิด					เนื้อที่ (ไร่-งาน-ตร.วา)	ราคาประเมิน (บาท ต่อ ตร.วา)
				แผนที่ภูมิประเทศ	ระวาง	แผ่น	มาตราส่วน	เลขที่ดิน		
4333	บางกรวย	วัดชลอ	433	5036I	5824	11	1:1000	35	0-0-64	35,000
4347	บางกรวย	วัดชลอ	410	5036I	5824	04	1:1000	214	0-0-37.2	20,000
4360	บางกรวย	วัดชลอ	428	5036I	5824	11	1:1000	33	0-1-77	35,000
4361	บางกรวย	วัดชลอ	429	5036I	5824	11	1:1000	32	0-1-13	35,000
4362	บางกรวย	วัดชลอ	430	5036I	5824	11	1:1000	31	0-1-14	35,000
4363	บางกรวย	วัดชลอ	431	5036I	5824	11	1:1000	30	0-1-17	35,000
4364	บางกรวย	วัดชลอ	432	5036I	5824	11	1:1000	29	0-0-8	35,000
4424	บางกรวย	วัดชลอ	372	5036I	5824	04	1:1000	144	0-0-90	30,000
4468	บางกรวย	วัดชลอ	1905	5036I	5824	08	1:1000	520	0-0-55	28,000
4469	บางกรวย	วัดชลอ	402	5036I	5826	15	1:1000	32	0-0-51	20,000
4470	บางกรวย	วัดชลอ	403	5036I	5826	15	1:1000	33	0-0-52	20,000
4471	บางกรวย	วัดชลอ	404	5036I	5826	15	1:1000	34	0-0-52	20,000
4472	บางกรวย	วัดชลอ	405	5036I	5826	15	1:1000	35	0-0-52	20,000
4473	บางกรวย	วัดชลอ	406	5036I	5826	15	1:1000	36	0-0-49	20,000
4474	บางกรวย	วัดชลอ	407	5036I	5826	15	1:1000	43	0-0-55	20,000
4475	บางกรวย	วัดชลอ	408	5036I	5826	15	1:1000	42	0-0-54	20,000
4476	บางกรวย	วัดชลอ	409	5036I	5826	15	1:1000	41	0-0-54	20,000
4632	บางกรวย	วัดชลอ	12	5036I	6026	14	1:1000	141	0-0-58	6,500
4660	บางกรวย	วัดชลอ	435	5036I	5824	08	1:1000	16	0-0-30	30,000
4661	บางกรวย	วัดชลอ	436	5036I	5824	08	1:1000	15	0-0-24	30,000

มีผลบังคับใช้ตั้งแต่วันที่

1 มกราคม พ.ศ. 2559

รอบบัญชี พ.ศ. 2559 - 2562

บัญชีกำหนดราคาประเมินทุนทรัพย์ที่ดิน

ในการจดทะเบียนสิทธิและนิติกรรมเกี่ยวกับอสังหาริมทรัพย์

เทศบาลเมือง บางกรวย

อำเภอ บางกรวย

จังหวัด นนทบุรี

หน้า 21

โฉนดที่ดินเลขที่	อำเภอ	ตำบล	หน้าสำรวจ	เครื่องหมายที่ดินระบบพิกัดฉาก ยู ที เอ็ม/ ศูนย์กำเนิด					เนื้อที่ (ไร่-งาน-ตร.วา)	ราคาประเมิน (บาท ต่อ ตร.วา)
				แผนที่ภูมิประเทศ	ระวาง	แผ่น	มาตราส่วน	เลขที่ดิน		
4662	บางกรวย	วัดชลอ	437	5036I	5824	08	1:1000	14	0-0-26	30,000
4663	บางกรวย	วัดชลอ	438	5036I	5824	08	1:1000	13	0-0-27	30,000
4669	บางกรวย	วัดชลอ	3713	5036I	6026	14	1:1000	140	0-0-80	6,500
4716	บางกรวย	วัดชลอ	3911	5036I	5826	16	1:1000	312	0-0-79.1	9,000
4873	บางกรวย	วัดชลอ	453	5036I	5824	08	1:1000	162	0-0-31.9	28,000
4874	บางกรวย	วัดชลอ	454	5036I	5824	08	1:1000	163	0-0-22	28,000
4875	บางกรวย	วัดชลอ	455	5036I	5824	08	1:1000	164	0-0-22.1	28,000
4876	บางกรวย	วัดชลอ	456	5036I	5824	08	1:1000	165	0-0-22.1	28,000
4877	บางกรวย	วัดชลอ	457	5036I	5824	08	1:1000	166	0-0-22.2	28,000
4878	บางกรวย	วัดชลอ	463	5036I	5824	07	1:1000	94	0-0-87	28,000
4915	บางกรวย	วัดชลอ	464	5036I	5824	08	1:1000	215	0-0-22	28,000
4916	บางกรวย	วัดชลอ	465	5036I	5824	08	1:1000	214	0-0-22	28,000
4917	บางกรวย	วัดชลอ	466	5036I	5824	08	1:1000	213	0-0-22	28,000
4918	บางกรวย	วัดชลอ	467	5036I	5824	08	1:1000	212	0-0-22	28,000
4919	บางกรวย	วัดชลอ	468	5036I	5824	08	1:1000	211	0-0-22	28,000
4945	บางกรวย	วัดชลอ	439	5036I	5824	02	1:1000	95	0-1-2.8	5,200
4946	บางกรวย	วัดชลอ	440	5036I	5824	02	1:1000	94	0-0-51.4	5,200
4947	บางกรวย	วัดชลอ	441	5036I	5824	02	1:1000	93	0-0-51.4	5,200
4948	บางกรวย	วัดชลอ	442	5036I	5824	02	1:1000	92	0-0-13	2,600
4949	บางกรวย	วัดชลอ	443	5036I	5824	02	1:1000	91	0-0-51.4	5,200

มีผลบังคับใช้ตั้งแต่วันที่

1 มกราคม พ.ศ. 2559

รอบบัญชี พ.ศ. 2559 - 2562

บัญชีกำหนดราคาประเมินทุนทรัพย์ที่ดิน

ในการจดทะเบียนสิทธิและนิติกรรมเกี่ยวกับอสังหาริมทรัพย์

เทศบาลเมือง บางกรวย

อำเภอ บางกรวย

จังหวัด นนทบุรี

หน้า 22

โฉนดที่ดินเลขที่	อำเภอ	ตำบล	หน้าสำรวจ	เครื่องหมายที่ดินระบบพิกัดฉาก ยู ที เอ็ม/ ศูนย์กำเนิด					เนื้อที่ (ไร่-งาน-ตร.วา)	ราคาประเมิน (บาท ต่อ ตร.วา)
				แผนที่ภูมิประเทศ	ระวาง	แผ่น	มาตราส่วน	เลขที่ดิน		
4950	บางกรวย	วัดชลอ	444	5036I	5824	02	1:1000	90	0-0-51.4	5,200
4970	บางกรวย	วัดชลอ	452	5036I	5824	07	1:1000	78	0-0-61	28,000
4971	บางกรวย	วัดชลอ	445	5036I	5824	07	1:1000	74	0-0-58	28,000
4972	บางกรวย	วัดชลอ	449	5036I	5824	08	1:1000	130	0-0-37	28,000
4973	บางกรวย	วัดชลอ	450	5036I	5824	08	1:1000	129	0-0-71	28,000
4974	บางกรวย	วัดชลอ	451	5036I	5824	08	1:1000	128	0-0-68	28,000
4975	บางกรวย	วัดชลอ	446	5036I	5824	07	1:1000	76	0-0-60	28,000
4976	บางกรวย	วัดชลอ	469	5036I	5824	08	1:1000	209	0-0-28	28,000
4977	บางกรวย	วัดชลอ	470	5036I	5824	08	1:1000	208	0-0-22	28,000
4978	บางกรวย	วัดชลอ	471	5036I	5824	08	1:1000	207	0-0-23	28,000
4979	บางกรวย	วัดชลอ	472	5036I	5824	08	1:1000	206	0-0-23	28,000
4980	บางกรวย	วัดชลอ	473	5036I	5824	08	1:1000	205	0-0-23	28,000
4981	บางกรวย	วัดชลอ	458	5036I	5824	08	1:1000	168	0-0-33.3	28,000
4982	บางกรวย	วัดชลอ	459	5036I	5824	08	1:1000	169	0-0-22.5	28,000
4983	บางกรวย	วัดชลอ	460	5036I	5824	08	1:1000	170	0-0-22.5	28,000
4984	บางกรวย	วัดชลอ	461	5036I	5824	08	1:1000	171	0-0-22.6	28,000
4985	บางกรวย	วัดชลอ	462	5036I	5824	08	1:1000	172	0-0-22.7	28,000
4999	บางกรวย	วัดชลอ	478	5036I	5824	08	1:1000	153	0-0-65	28,000
5000	บางกรวย	วัดชลอ	479	5036I	5824	08	1:1000	152	0-0-70	28,000
5001	บางกรวย	วัดชลอ	480	5036I	5824	08	1:1000	151	0-0-77.2	28,000

มีผลบังคับใช้ตั้งแต่วันที่

1 มกราคม พ.ศ. 2559

รอบบัญชี พ.ศ. 2559 - 2562

บัญชีกำหนดราคาประเมินทุนทรัพย์ที่ดิน

ในการจดทะเบียนสิทธิและนิติกรรมเกี่ยวกับอสังหาริมทรัพย์

เทศบาลเมือง บางกรวย

อำเภอ บางกรวย

จังหวัด นนทบุรี

หน้า 23

โฉนดที่ดินเลขที่	อำเภอ	ตำบล	หน้าสำรวจ	เครื่องหมายที่ดินระบบพิกัดฉาก ยู ที เอ็ม/ ศูนย์กำหนด					เนื้อที่ (ไร่-งาน-ตร.วา)	ราคาประเมิน (บาท ต่อ ตร.วา)
				แผนที่ภูมิประเทศ	ระวาง	แผ่น	มาตราส่วน	เลขที่ดิน		
5002	บางกรวย	วัดชลอ	481	5036I	5824	08	1:1000	150	0-0-65.6	28,000
5003	บางกรวย	วัดชลอ	482	5036I	5824	08	1:1000	149	0-0-68.7	28,000
5004	บางกรวย	วัดชลอ	483	5036I	5824	08	1:1000	148	0-0-67.7	28,000
5005	บางกรวย	วัดชลอ	477	5036I	5824	08	1:1000	146	0-0-71.5	28,000
5051	บางกรวย	วัดชลอ	448	5036I	5826	16	1:1000	333	0-0-70	32,500
5117	บางกรวย	วัดชลอ	503	5036I	5824	08	1:1000	703	0-0-90	50,000
5212	บางกรวย	วัดชลอ	476	5036I	6026	05	1:1000	236	0-0-80	10,000
5291	บางกรวย	วัดชลอ	204	5036I	5824	07	1:1000	505	0-0-90.8	35,000
5294	บางกรวย	วัดชลอ	293	5036I	5826	15	1:1000	57	0-2-24	5,500
5295	บางกรวย	วัดชลอ	294	5036I	5826	15	1:1000	58	0-1-54	5,500
5296	บางกรวย	วัดชลอ	295	5036I	5826	15	1:1000	59	0-1-77	5,500
5297	บางกรวย	วัดชลอ	296	5036I	5826	15	1:1000	60	0-1-5	5,500
5298	บางกรวย	วัดชลอ	2395	5036I	5826	15	1:1000	94	2-0-18	4,000
5309	บางกรวย	วัดชลอ	323	5036I	5826	07	1:1000	66	0-2-61	10,000
5310	บางกรวย	วัดชลอ	324	5036I	5826	07	1:1000	67	1-1-65	10,000
5538	บางกรวย	วัดชลอ	498	5036I	6024	05	1:1000	63	0-0-76	18,000
5539	บางกรวย	วัดชลอ	499	5036I	5824	08	1:1000	106	0-0-43	13,500
5540	บางกรวย	วัดชลอ	500	5036I	5824	08	1:1000	108	0-0-28	4,500
5541	บางกรวย	วัดชลอ	501	5036I	5824	08	1:1000	109	0-0-45	4,500
5542	บางกรวย	วัดชลอ	502	5036I	5824	08	1:1000	110	0-0-63	18,000

มีผลบังคับใช้ตั้งแต่วันที่

1 มกราคม พ.ศ. 2559

รอบบัญชี พ.ศ. 2559 - 2562

บัญชีกำหนดราคาประเมินทุนทรัพย์ที่ดิน

ในการจดทะเบียนสิทธิและนิติกรรมเกี่ยวกับอสังหาริมทรัพย์

เทศบาลเมือง บางกรวย

อำเภอ บางกรวย

จังหวัด นนทบุรี

หน้า 24

โฉนดที่ดินเลขที่	อำเภอ	ตำบล	หน้าสำรวจ	เครื่องหมายที่ดินระบบพิกัดฉาก ยู ที เอ็ม/ ศูนย์กำเนิด					เนื้อที่ (ไร่-งาน-ตร.วา)	ราคาประเมิน (บาท ต่อ ตร.วา)
				แผนที่ภูมิประเทศ	ระวาง	แผ่น	มาตราส่วน	เลขที่ดิน		
5562	บางกรวย	วัดชลอ	508	5036I	6026	13	1:1000	96	0-0-13	9,000
5653	บางกรวย	วัดชลอ	495	5036I	5824	12	1:1000	96	0-0-54	35,000
5674	บางกรวย	วัดชลอ	492	5036I	6026	14	1:1000	177	0-0-10	3,250
5687	บางกรวย	วัดชลอ	496	5036I	6026	16	1:1000	160	0-2-0	18,000
5711	บางกรวย	วัดชลอ	494	5036I	6024	02	1:1000	5	0-0-5.3	3,250
5712	บางกรวย	วัดชลอ	493	5036I	6026	14	1:1000	180	0-0-1.3	3,250
5765	บางกรวย	วัดชลอ	2396	5036I	6024	05	1:1000	1	33-0-7	25,000
5985	บางกรวย	วัดชลอ	513	5036I	6026	09	1:1000	234	1-0-0	4,500
5986	บางกรวย	วัดชลอ	514	5036I	6026	09	1:1000	233	0-2-95	4,500
5990	บางกรวย	วัดชลอ	515	5036I	5824	12	1:1000	135	0-0-11	50,000
5991	บางกรวย	วัดชลอ	516	5036I	5824	12	1:1000	136	0-0-28	50,000
5992	บางกรวย	วัดชลอ	517	5036I	5824	12	1:1000	137	0-0-26	50,000
5993	บางกรวย	วัดชลอ	518	5036I	5824	12	1:1000	138	0-0-24	50,000
5994	บางกรวย	วัดชลอ	519	5036I	5824	12	1:1000	139	0-0-23	50,000
5995	บางกรวย	วัดชลอ	520	5036I	5824	12	1:1000	140	0-0-21	50,000
5996	บางกรวย	วัดชลอ	521	5036I	5824	12	1:1000	141	0-0-19	50,000
6042	บางกรวย	วัดชลอ	512	5036I	6026	14	1:1000	178	0-0-2	3,250
6043	บางกรวย	วัดชลอ	511	5036I	6024	02	1:1000	4	0-0-1	3,250
6046	บางกรวย	วัดชลอ	509	5036I	6024	02	1:1000	6	0-0-2	3,250
6047	บางกรวย	วัดชลอ	510	5036I	6024	02	1:1000	3	0-0-1	3,250

มีผลบังคับใช้ตั้งแต่วันที่

1 มกราคม พ.ศ. 2559

รอบบัญชี พ.ศ. 2559 - 2562

บัญชีกำหนดราคาประเมินทุนทรัพย์ที่ดิน

ในการจดทะเบียนสิทธิและนิติกรรมเกี่ยวกับอสังหาริมทรัพย์

เทศบาลเมือง บางกรวย

อำเภอ บางกรวย

จังหวัด นนทบุรี

หน้า 25

โฉนดที่ดินเลขที่	อำเภอ	ตำบล	หน้าสำรวจ	เครื่องหมายที่ดินระบบพิกัดฉาก ยู ที เอ็ม/ ศูนย์กำหนด					เนื้อที่ (ไร่-งาน-ตร.วา)	ราคาประเมิน (บาท ต่อ ตร.วา)
				แผนที่ภูมิประเทศ	ระวาง	แผ่น	มาตราส่วน	เลขที่ดิน		
6103	บางกรวย	วัดชลอ	522	5036I	5826	15	1:1000	38	0-0-84.3	30,000
6104	บางกรวย	วัดชลอ	523	5036I	5826	15	1:1000	39	0-0-56	20,000
6105	บางกรวย	วัดชลอ	524	5036I	5826	15	1:1000	40	0-0-55	20,000
6131	บางกรวย	วัดชลอ	544	5036I	6026	15	1:1000	135	0-0-47	6,500
6132	บางกรวย	วัดชลอ	545	5036I	6026	15	1:1000	134	0-0-48	6,500
6135	บางกรวย	วัดชลอ	546	5036I	6024	01	1:1000	85	1-1-4	21,500
6206	บางกรวย	วัดชลอ	547	5036I	6026	09	1:1000	227	0-1-4	6,500
6207	บางกรวย	วัดชลอ	548	5036I	6026	09	1:1000	226	0-0-42	6,500
6208	บางกรวย	วัดชลอ	549	5036I	6026	09	1:1000	225	0-0-62	6,500
6209	บางกรวย	วัดชลอ	550	5036I	6026	09	1:1000	224	0-0-96	6,500
6242	บางกรวย	วัดชลอ	474	5036I	5824	07	1:1000	557	0-0-58	35,000
6243	บางกรวย	วัดชลอ	475	5036I	5824	07	1:1000	558	0-0-59	35,000
6288	บางกรวย	วัดชลอ	553	5036I	5824	12	1:1000	168	0-0-50	12,000
6292	บางกรวย	วัดชลอ	556	5036I	6024	01	1:1000	74	0-0-35	6,500
6293	บางกรวย	วัดชลอ	557	5036I	6024	01	1:1000	76	0-0-14	6,500
6331	บางกรวย	วัดชลอ	570	5036I	6026	09	1:1000	325	2-2-3	15,500
6332	บางกรวย	วัดชลอ	558	5036I	6024	02	1:1000	15	0-1-21	3,250
6333	บางกรวย	วัดชลอ	559	5036I	6024	02	1:1000	16	0-0-66	6,500
6334	บางกรวย	วัดชลอ	560	5036I	6024	02	1:1000	17	0-0-67	6,500
6335	บางกรวย	วัดชลอ	561	5036I	6024	02	1:1000	18	0-0-67	6,500

มีผลบังคับใช้ตั้งแต่วันที่

1 มกราคม พ.ศ. 2559

รอบบัญชี พ.ศ. 2559 - 2562

บัญชีกำหนดราคาประเมินทุนทรัพย์ที่ดิน

ในการจดทะเบียนสิทธิและนิติกรรมเกี่ยวกับอสังหาริมทรัพย์

เทศบาลเมือง บางกรวย

อำเภอ บางกรวย

จังหวัด นนทบุรี

หน้า 26

โฉนดที่ดินเลขที่	อำเภอ	ตำบล	หน้าสำรวจ	เครื่องหมายที่ดินระบบพิกัดฉาก ยู ที เอ็ม/ ศูนย์กำเนิด					เนื้อที่ (ไร่-งาน-ตร.วา)	ราคาประเมิน (บาท ต่อ ตร.วา)
				แผนที่ภูมิประเทศ	ระวาง	แผ่น	มาตราส่วน	เลขที่ดิน		
6336	บางกรวย	วัดชลอ	562	5036I	6024	02	1:1000	19	0-0-67	6,500
6337	บางกรวย	วัดชลอ	563	5036I	6024	02	1:1000	20	0-0-69	6,500
6338	บางกรวย	วัดชลอ	564	5036I	6024	02	1:1000	27	0-0-67	6,500
6339	บางกรวย	วัดชลอ	565	5036I	6024	02	1:1000	26	0-0-67	6,500
6340	บางกรวย	วัดชลอ	566	5036I	6024	02	1:1000	25	0-0-67	6,500
6341	บางกรวย	วัดชลอ	567	5036I	6024	02	1:1000	24	0-0-67	6,500
6342	บางกรวย	วัดชลอ	568	5036I	6024	02	1:1000	23	0-0-67	6,500
6343	บางกรวย	วัดชลอ	569	5036I	6024	02	1:1000	22	0-0-67	6,500
6673	บางกรวย	วัดชลอ	573	5036I	5824	04	1:1000	14	0-1-14	30,000
6769	บางกรวย	วัดชลอ	504	5036I	5824	12	1:1000	35	0-2-2	35,000
6770	บางกรวย	วัดชลอ	505	5036I	5824	12	1:1000	34	0-1-1	35,000
6771	บางกรวย	วัดชลอ	506	5036I	5824	12	1:1000	32	0-1-90	35,000
6791	บางกรวย	วัดชลอ	61	5036I	6024	05	1:1000	71	2-0-28	8,000
6792	บางกรวย	วัดชลอ	590	5036I	6024	05	1:1000	220	4-2-82	9,000
6803	บางกรวย	วัดชลอ	1814	5036I	5824	11	1:1000	34	0-2-54	35,000
6858	บางกรวย	วัดชลอ	398	5036I	5826	11	1:1000	225	0-2-25	10,000
6859	บางกรวย	วัดชลอ	399	5036I	5826	12	1:1000	37	0-0-61	5,000
6860	บางกรวย	วัดชลอ	447	5036I	5826	11	1:1000	144	0-0-37	15,000
6984	บางกรวย	วัดชลอ	591	5036I	5824	08	1:1000	53	0-0-41.2	25,000
6985	บางกรวย	วัดชลอ	592	5036I	5824	08	1:1000	51	0-2-50	25,000

มีผลบังคับใช้ตั้งแต่วันที่

1 มกราคม พ.ศ. 2559

รอบบัญชี พ.ศ. 2559 - 2562

บัญชีกำหนดราคาประเมินทุนทรัพย์ที่ดิน

ในการจดทะเบียนสิทธิและนิติกรรมเกี่ยวกับอสังหาริมทรัพย์

เทศบาลเมือง บางกรวย

อำเภอ บางกรวย

จังหวัด นนทบุรี

หน้า 27

โฉนดที่ดินเลขที่	อำเภอ	ตำบล	หน้าสำรวจ	เครื่องหมายที่ดินระบบพิกัดฉาก ยู ที เอ็ม/ ศูนย์กำเนิด					เนื้อที่ (ไร่-งาน-ตร.วา)	ราคาประเมิน (บาท ต่อ ตร.วา)
				แผนที่ภูมิประเทศ	ระวาง	แผ่น	มาตราส่วน	เลขที่ดิน		
6986	บางกรวย	วัดชลอ	593	5036I	5824	08	1:1000	50	0-1-1.4	25,000
6987	บางกรวย	วัดชลอ	594	5036I	5824	08	1:1000	47	0-0-79.6	25,000
6988	บางกรวย	วัดชลอ	595	5036I	5824	08	1:1000	44	0-0-88.5	25,000
7069	บางกรวย	วัดชลอ	554	5036I	6024	01	1:1000	86	0-0-50	6,500
7070	บางกรวย	วัดชลอ	555	5036I	6024	01	1:1000	87	0-1-33	6,500
7098	บางกรวย	วัดชลอ	582	5036I	6024	01	1:1000	10	0-0-70	6,500
7099	บางกรวย	วัดชลอ	583	5036I	6024	01	1:1000	9	0-1-27	6,500
7100	บางกรวย	วัดชลอ	584	5036I	6024	01	1:1000	8	0-1-42	6,500
7101	บางกรวย	วัดชลอ	585	5036I	6024	01	1:1000	7	0-2-17	6,500
7102	บางกรวย	วัดชลอ	586	5036I	6024	01	1:1000	6	0-1-75	4,500
7103	บางกรวย	วัดชลอ	587	5036I	6024	01	1:1000	5	0-1-67	4,500
7104	บางกรวย	วัดชลอ	588	5036I	6024	01	1:1000	4	0-1-54	4,500
7105	บางกรวย	วัดชลอ	589	5036I	6024	01	1:1000	3	0-1-42	4,500
7145	บางกรวย	วัดชลอ	596	5036I	5826	07	1:1000	80	1-0-15	10,000
7146	บางกรวย	วัดชลอ	597	5036I	5826	08	1:1000	135	1-0-61	10,000
7147	บางกรวย	วัดชลอ	598	5036I	5826	08	1:1000	137	0-1-27	10,000
7148	บางกรวย	วัดชลอ	599	5036I	5826	08	1:1000	136	0-1-61	10,000
7186	บางกรวย	วัดชลอ	605	5036I	6026	13	1:1000	443	0-1-72	50,000
7363	บางกรวย	วัดชลอ	615	5036I	5826	11	1:1000	227	2-1-30	11,000
7414	บางกรวย	วัดชลอ	616	5036I	5826	11	1:1000	228	6-1-3	21,000

มีผลบังคับใช้ตั้งแต่วันที่

1 มกราคม พ.ศ. 2559

รอบบัญชี พ.ศ. 2559 - 2562

บัญชีกำหนดราคาประเมินทุนทรัพย์ที่ดิน

ในการจดทะเบียนสิทธิและนิติกรรมเกี่ยวกับอสังหาริมทรัพย์

เทศบาลเมือง บางกรวย

อำเภอ บางกรวย

จังหวัด นนทบุรี

หน้า 28

โฉนดที่ดินเลขที่	อำเภอ	ตำบล	หน้าสำรวจ	เครื่องหมายที่ดินระบบพิกัดฉาก ยู ที เอ็ม/ ศูนย์กำเนิด					เนื้อที่ (ไร่-งาน-ตร.วา)	ราคาประเมิน (บาท ต่อ ตร.วา)
				แผนที่ภูมิประเทศ	ระวาง	แผ่น	มาตราส่วน	เลขที่ดิน		
7831	บางกรวย	วัดชลอ	606	5036I	5824	04	1:1000	256	0-1-0	4,500
7832	บางกรวย	วัดชลอ	607	5036I	5824	04	1:1000	257	0-1-0	4,500
7833	บางกรวย	วัดชลอ	608	5036I	5824	04	1:1000	258	0-1-0	4,500
7834	บางกรวย	วัดชลอ	609	5036I	5824	04	1:1000	259	0-1-0	4,500
7835	บางกรวย	วัดชลอ	610	5036I	5824	04	1:1000	260	0-1-0	4,500
7836	บางกรวย	วัดชลอ	611	5036I	5824	03	1:1000	66	0-1-0	4,500
7837	บางกรวย	วัดชลอ	612	5036I	5824	03	1:1000	65	0-1-0	4,500
7838	บางกรวย	วัดชลอ	613	5036I	5824	03	1:1000	64	0-1-0	4,500
7839	บางกรวย	วัดชลอ	614	5036I	5824	03	1:1000	63	0-1-0	4,500
7864	บางกรวย	วัดชลอ	600	5036I	5826	16	1:1000	83	0-0-50	45,000
7865	บางกรวย	วัดชลอ	601	5036I	5826	16	1:1000	84	0-0-26	45,000
7866	บางกรวย	วัดชลอ	602	5036I	5826	16	1:1000	85	0-0-31	45,000
7867	บางกรวย	วัดชลอ	603	5036I	5826	16	1:1000	86	0-0-34	45,000
7868	บางกรวย	วัดชลอ	604	5036I	5826	16	1:1000	87	0-0-29	45,000
7869	บางกรวย	วัดชลอ	623	5036I	5826	15	1:1000	114	0-1-56.5	2,750
7870	บางกรวย	วัดชลอ	624	5036I	5826	15	1:1000	113	1-2-42.5	5,500
7871	บางกรวย	วัดชลอ	625	5036I	5826	15	1:1000	116	1-0-17	5,500
7996	บางกรวย	วัดชลอ	617	5036I	5824	08	1:1000	48	0-0-90.7	25,000
7997	บางกรวย	วัดชลอ	618	5036I	5824	08	1:1000	49	0-1-1.4	25,000
7998	บางกรวย	วัดชลอ	621	5036I	5824	07	1:1000	68	0-1-3.6	25,000

มีผลบังคับใช้ตั้งแต่วันที่

1 มกราคม พ.ศ. 2559

รอบบัญชี พ.ศ. 2559 - 2562

บัญชีกำหนดราคาประเมินทุนทรัพย์ที่ดิน

ในการจดทะเบียนสิทธิและนิติกรรมเกี่ยวกับอสังหาริมทรัพย์

เทศบาลเมือง บางกรวย

อำเภอ บางกรวย

จังหวัด นนทบุรี

หน้า 29

โฉนดที่ดินเลขที่	อำเภอ	ตำบล	หน้าสำรวจ	เครื่องหมายที่ดินระบบพิกัดฉาก ยู ที เอ็ม/ ศูนย์กำเนิด					เนื้อที่ (ไร่-งาน-ตร.วา)	ราคาประเมิน (บาท ต่อ ตร.วา)
				แผนที่ภูมิประเทศ	ระวาง	แผ่น	มาตราส่วน	เลขที่ดิน		
7999	บางกรวย	วัดชลอ	622	5036I	5824	07	1:1000	69	0-0-90.8	25,000
8000	บางกรวย	วัดชลอ	619	5036I	5824	08	1:1000	45	0-0-82.4	25,000
8001	บางกรวย	วัดชลอ	620	5036I	5824	08	1:1000	46	0-0-77.9	25,000
8390	บางกรวย	วัดชลอ	627	5036I	5826	12	1:1000	122	0-2-53	5,500
8391	บางกรวย	วัดชลอ	626	5036I	5824	08	1:1000	52	0-0-50	25,000
8474	บางกรวย	วัดชลอ	2397	5036I	5824	03	1:1000	88	0-0-21	12,500
8490	บางกรวย	วัดชลอ	1001	5036I	5824	04	1:1000	661	0-0-90	30,000
8503	บางกรวย	วัดชลอ	994	5036I	6026	09	1:1000	428	0-0-48	12,500
8504	บางกรวย	วัดชลอ	995	5036I	6026	09	1:1000	429	0-1-25	21,500
8505	บางกรวย	วัดชลอ	996	5036I	6026	09	1:1000	430	0-1-90	21,500
8506	บางกรวย	วัดชลอ	997	5036I	6026	09	1:1000	431	0-2-24	12,500
8507	บางกรวย	วัดชลอ	998	5036I	6026	09	1:1000	432	0-1-82	12,500
8566	บางกรวย	วัดชลอ	999	5036I	5826	15	1:1000	139	0-0-80	5,500
8567	บางกรวย	วัดชลอ	1000	5036I	5826	15	1:1000	140	0-1-70	5,500
8588	บางกรวย	วัดชลอ	1002	5036I	6026	13	1:1000	525	0-1-37	18,000
8592	บางกรวย	วัดชลอ	638	5036I	6026	13	1:1000	471	0-0-50	4,500
8625	บางกรวย	วัดชลอ	630	5036I	5824	07	1:1000	42	0-0-50	5,500
8626	บางกรวย	วัดชลอ	631	5036I	5824	07	1:1000	41	0-0-50	5,500
8627	บางกรวย	วัดชลอ	632	5036I	5824	07	1:1000	40	0-0-50	5,500
8628	บางกรวย	วัดชลอ	633	5036I	5824	07	1:1000	39	0-1-61.2	5,500

มีผลบังคับใช้ตั้งแต่วันที่

1 มกราคม พ.ศ. 2559

รอบบัญชี พ.ศ. 2559 - 2562

บัญชีกำหนดราคาประเมินทุนทรัพย์ที่ดิน

ในการจดทะเบียนสิทธิและนิติกรรมเกี่ยวกับอสังหาริมทรัพย์

เทศบาลเมือง บางกรวย

อำเภอ บางกรวย

จังหวัด นนทบุรี

หน้า 30

โฉนดที่ดินเลขที่	อำเภอ	ตำบล	หน้าสำรวจ	เครื่องหมายที่ดินระบบพิกัดฉาก ยู ที เอ็ม/ ศูนย์กำเนิด					เนื้อที่ (ไร่-งาน-ตร.วา)	ราคาประเมิน (บาท ต่อ ตร.วา)
				แผนที่ภูมิประเทศ	ระวาง	แผ่น	มาตราส่วน	เลขที่ดิน		
8629	บางกรวย	วัดชลอ	634	5036I	5824	07	1:1000	47	0-0-50	5,500
8630	บางกรวย	วัดชลอ	635	5036I	5824	07	1:1000	46	0-0-50	5,500
8631	บางกรวย	วัดชลอ	636	5036I	5824	07	1:1000	45	0-0-50	5,500
8632	บางกรวย	วัดชลอ	637	5036I	5824	07	1:1000	44	0-2-19.4	5,500
8670	บางกรวย	วัดชลอ	639	5036I	5824	04	1:1000	212	0-2-35	20,000
9065	บางกรวย	วัดชลอ	657	5036I	5824	04	1:1000	83	0-1-54	30,000
9066	บางกรวย	วัดชลอ	640	5036I	5824	04	1:1000	81	0-0-22.5	15,000
9067	บางกรวย	วัดชลอ	641	5036I	5824	04	1:1000	45	0-0-35.1	30,000
9068	บางกรวย	วัดชลอ	642	5036I	5824	04	1:1000	50	0-0-73.4	15,000
9069	บางกรวย	วัดชลอ	643	5036I	5824	04	1:1000	57	0-0-22.5	30,000
9070	บางกรวย	วัดชลอ	644	5036I	5824	04	1:1000	71	0-0-19.2	30,000
9071	บางกรวย	วัดชลอ	645	5036I	5824	04	1:1000	78	0-0-74	15,000
9072	บางกรวย	วัดชลอ	646	5036I	5824	04	1:1000	90	0-0-14	30,000
9076	บางกรวย	วัดชลอ	653	5036I	5824	04	1:1000	80	0-0-8	15,000
9079	บางกรวย	วัดชลอ	656	5036I	5824	04	1:1000	63	0-0-2.7	13,500
9080	บางกรวย	วัดชลอ	647	5036I	5824	04	1:1000	105	0-0-46.4	30,000
9081	บางกรวย	วัดชลอ	648	5036I	5824	04	1:1000	87	0-0-53.5	30,000
9082	บางกรวย	วัดชลอ	649	5036I	5824	04	1:1000	79	0-0-74	15,000
9084	บางกรวย	วัดชลอ	651	5036I	5824	04	1:1000	60	0-1-79.7	30,000
9085	บางกรวย	วัดชลอ	652	5036I	5824	04	1:1000	49	0-1-33.5	15,000

มีผลบังคับใช้ตั้งแต่วันที่

1 มกราคม พ.ศ. 2559

รอบบัญชี พ.ศ. 2559 - 2562

บัญชีกำหนดราคาประเมินทุนทรัพย์ที่ดิน

ในการจดทะเบียนสิทธิและนิติกรรมเกี่ยวกับอสังหาริมทรัพย์

เทศบาลเมือง บางกรวย

อำเภอ บางกรวย

จังหวัด นนทบุรี

หน้า 31

โฉนดที่ดินเลขที่	อำเภอ	ตำบล	หน้าสำรวจ	เครื่องหมายที่ดินระบบพิกัดฉาก ยู ที เอ็ม/ ศูนย์กำเนิด					เนื้อที่ (ไร่-งาน-ตร.วา)	ราคาประเมิน (บาท ต่อ ตร.วา)
				แผนที่ภูมิประเทศ	ระวาง	แผ่น	มาตราส่วน	เลขที่ดิน		
9086	บางกรวย	วัดชลอ	659	5036I	5824	04	1:1000	106	0-0-6.2	30,000
9087	บางกรวย	วัดชลอ	660	5036I	5824	04	1:1000	86	0-0-2.2	30,000
9088	บางกรวย	วัดชลอ	661	5036I	5824	04	1:1000	107	0-0-56.8	30,000
9089	บางกรวย	วัดชลอ	662	5036I	5824	04	1:1000	85	0-0-57.5	30,000
9090	บางกรวย	วัดชลอ	663	5036I	5824	04	1:1000	64	0-0-32	30,000
9112	บางกรวย	วัดชลอ	658	5036I	6024	05	1:1000	70	0-0-36	6,500
9186	บางกรวย	วัดชลอ	680	5036I	6026	09	1:1000	328	0-0-55	6,500
9366	บางกรวย	วัดชลอ	668	5036I	6024	01	1:1000	111	0-2-81	4,500
9367	บางกรวย	วัดชลอ	669	5036I	6024	01	1:1000	110	0-1-27	4,500
9368	บางกรวย	วัดชลอ	670	5036I	6024	01	1:1000	109	0-1-54	4,500
9369	บางกรวย	วัดชลอ	671	5036I	6024	01	1:1000	108	0-2-81	4,500
9370	บางกรวย	วัดชลอ	672	5036I	5824	04	1:1000	210	0-0-63	6,500
9371	บางกรวย	วัดชลอ	673	5036I	6024	01	1:1000	107	0-0-64	4,500
9372	บางกรวย	วัดชลอ	674	5036I	6024	01	1:1000	106	0-0-64	4,500
9373	บางกรวย	วัดชลอ	675	5036I	6024	01	1:1000	105	0-0-64	4,500
9374	บางกรวย	วัดชลอ	676	5036I	6024	01	1:1000	104	0-0-26	4,500
9375	บางกรวย	วัดชลอ	677	5036I	6024	01	1:1000	102	0-0-25	4,500
9376	บางกรวย	วัดชลอ	678	5036I	6024	01	1:1000	101	0-1-18	4,500
9377	บางกรวย	วัดชลอ	679	5036I	6024	01	1:1000	103	0-1-37	4,500
9402	บางกรวย	วัดชลอ	666	5036I	5824	04	1:1000	204	0-1-16.7	15,000

มีผลบังคับใช้ตั้งแต่วันที่

1 มกราคม พ.ศ. 2559

รอบบัญชี พ.ศ. 2559 - 2562

บัญชีกำหนดราคาประเมินทุนทรัพย์ที่ดิน

ในการจดทะเบียนสิทธิและนิติกรรมเกี่ยวกับอสังหาริมทรัพย์

เทศบาลเมือง บางกรวย

อำเภอ บางกรวย

จังหวัด นนทบุรี

หน้า 32

โฉนดที่ดินเลขที่	อำเภอ	ตำบล	หน้าสำรวจ	เครื่องหมายที่ดินระบบพิกัดฉาก ยู ที เอ็ม/ ศูนย์กำเนิด					เนื้อที่ (ไร่-งาน-ตร.วา)	ราคาประเมิน (บาท ต่อ ตร.วา)
				แผนที่ภูมิประเทศ	ระวาง	แผ่น	มาตราส่วน	เลขที่ดิน		
9591	บางกรวย	วัดชลอ	681	5036I	5824	11	1:1000	199	0-0-69	4,500
9592	บางกรวย	วัดชลอ	682	5036I	5824	11	1:1000	197	0-0-91	4,500
9593	บางกรวย	วัดชลอ	683	5036I	5824	11	1:1000	201	0-0-92	4,500
9594	บางกรวย	วัดชลอ	684	5036I	5824	11	1:1000	202	0-0-56	4,500
9595	บางกรวย	วัดชลอ	685	5036I	5824	11	1:1000	203	0-0-89	4,500
9596	บางกรวย	วัดชลอ	686	5036I	5824	11	1:1000	200	0-0-91	4,500
9597	บางกรวย	วัดชลอ	687	5036I	5824	11	1:1000	198	0-0-92	4,500
9632	บางกรวย	วัดชลอ	688	5036I	5826	12	1:1000	21	0-2-0	15,000
9675	บางกรวย	วัดชลอ	690	5036I	6026	15	1:1000	298	0-1-0	25,000
9683	บางกรวย	วัดชลอ	691	5036I	6024	05	1:1000	64	0-0-20	11,500
9691	บางกรวย	วัดชลอ	667	5036I	6024	06	1:1000	102	0-2-0	4,500
9707	บางกรวย	วัดชลอ	689	5036I	6026	09	1:1000	25	0-3-65	4,500
9709	บางกรวย	วัดชลอ	692	5036I	5824	08	1:1000	196	0-0-16	28,000
9815	บางกรวย	วัดชลอ	1003	5036I	6026	13	1:1000	526	0-0-29	45,000
9816	บางกรวย	วัดชลอ	1004	5036I	6026	13	1:1000	527	0-0-22	45,000
9817	บางกรวย	วัดชลอ	1005	5036I	6026	13	1:1000	528	0-0-22	45,000
9818	บางกรวย	วัดชลอ	1006	5036I	6026	13	1:1000	529	0-0-22	45,000
9819	บางกรวย	วัดชลอ	1007	5036I	6026	13	1:1000	530	0-0-26	45,000
9884	บางกรวย	วัดชลอ	1010	5036I	5824	08	1:1000	781	0-1-50	28,000
9956	บางกรวย	วัดชลอ	1008	5036I	5826	12	1:1000	146	0-1-0	10,000

มีผลบังคับใช้ตั้งแต่วันที่

1 มกราคม พ.ศ. 2559

รอบบัญชี พ.ศ. 2559 - 2562

บัญชีกำหนดราคาประเมินทุนทรัพย์ที่ดิน

ในการจดทะเบียนสิทธิและนิติกรรมเกี่ยวกับอสังหาริมทรัพย์

เทศบาลเมือง บางกรวย

อำเภอ บางกรวย

จังหวัด นนทบุรี

หน้า 33

โฉนดที่ดินเลขที่	อำเภอ	ตำบล	หน้าสำรวจ	เครื่องหมายที่ดินระบบพิกัดฉาก ยู ที เอ็ม/ ศูนย์กำเนิด					เนื้อที่ (ไร่-งาน-ตร.วา)	ราคาประเมิน (บาท ต่อ ตร.วา)
				แผนที่ภูมิประเทศ	ระวาง	แผ่น	มาตราส่วน	เลขที่ดิน		
10014	บางกรวย	วัดชลอ	1021	5036I	6024	01	1:1000	286	0-0-50	6,500
10021	บางกรวย	วัดชลอ	1011	5036I	5824	02	1:1000	98	0-0-50	4,000
10022	บางกรวย	วัดชลอ	1012	5036I	5824	02	1:1000	99	0-3-95.1	8,000
10023	บางกรวย	วัดชลอ	1013	5036I	5824	02	1:1000	100	0-3-95.1	8,000
10024	บางกรวย	วัดชลอ	1014	5036I	5824	02	1:1000	101	0-3-95.1	8,000
10025	บางกรวย	วัดชลอ	1015	5036I	5824	02	1:1000	102	0-0-45	8,000
10026	บางกรวย	วัดชลอ	991	5036I	5826	12	1:1000	135	8-2-31	5,000
10043	บางกรวย	วัดชลอ	1020	5036I	6026	14	1:1000	216	1-0-23.1	25,000
10049	บางกรวย	วัดชลอ	992	5036I	5826	07	1:1000	150	9-2-16	9,350
10057	บางกรวย	วัดชลอ	1022	5036I	5826	15	1:1000	141	0-0-90.2	4,000
10218	บางกรวย	วัดชลอ	721	5036I	5824	04	1:1000	103	0-0-50.4	30,000
10219	บางกรวย	วัดชลอ	722	5036I	5824	04	1:1000	104	0-0-51.7	30,000
10220	บางกรวย	วัดชลอ	706	5036I	5824	04	1:1000	42	0-0-8.5	30,000
10221	บางกรวย	วัดชลอ	707	5036I	5824	04	1:1000	43	0-0-55.8	30,000
10222	บางกรวย	วัดชลอ	708	5036I	5824	04	1:1000	44	0-0-55.9	30,000
10224	บางกรวย	วัดชลอ	719	5036I	5824	04	1:1000	100	0-0-52.9	30,000
10225	บางกรวย	วัดชลอ	720	5036I	5824	04	1:1000	101	0-0-52.8	30,000
10229	บางกรวย	วัดชลอ	693	5036I	5824	04	1:1000	271	0-0-31.6	28,000
10230	บางกรวย	วัดชลอ	694	5036I	5824	04	1:1000	272	0-0-34.2	28,000
10231	บางกรวย	วัดชลอ	723	5036I	5824	04	1:1000	89	0-0-42	30,000

มีผลบังคับใช้ตั้งแต่วันที่

1 มกราคม พ.ศ. 2559

รอบบัญชี พ.ศ. 2559 - 2562

บัญชีกำหนดราคาประเมินทุนทรัพย์ที่ดิน

ในการจดทะเบียนสิทธิและนิติกรรมเกี่ยวกับอสังหาริมทรัพย์

เทศบาลเมือง บางกรวย

อำเภอ บางกรวย

จังหวัด นนทบุรี

หน้า 34

โฉนดที่ดินเลขที่	อำเภอ	ตำบล	หน้าสำรวจ	เครื่องหมายที่ดินระบบพิกัดฉาก ยู ที เอ็ม/ ศูนย์กำเนิด					เนื้อที่ (ไร่-งาน-ตร.วา)	ราคาประเมิน (บาท ต่อ ตร.วา)
				แผนที่ภูมิประเทศ	ระวาง	แผ่น	มาตราส่วน	เลขที่ดิน		
10232	บางกรวย	วัดชลอ	724	5036I	5824	04	1:1000	88	0-0-55.5	30,000
10233	บางกรวย	วัดชลอ	726	5036I	5824	04	1:1000	58	0-0-33.1	30,000
10234	บางกรวย	วัดชลอ	727	5036I	5824	04	1:1000	59	0-0-55.6	30,000
10235	บางกรวย	วัดชลอ	725	5036I	5824	04	1:1000	70	0-0-92.7	30,000
10236	บางกรวย	วัดชลอ	709	5036I	5824	04	1:1000	54	0-0-19.4	30,000
10237	บางกรวย	วัดชลอ	710	5036I	5824	04	1:1000	55	0-0-56	30,000
10238	บางกรวย	วัดชลอ	711	5036I	5824	04	1:1000	56	0-0-55.8	30,000
10239	บางกรวย	วัดชลอ	712	5036I	5824	04	1:1000	74	0-0-23.2	30,000
10240	บางกรวย	วัดชลอ	713	5036I	5824	04	1:1000	73	0-0-56	30,000
10241	บางกรวย	วัดชลอ	714	5036I	5824	04	1:1000	72	0-0-55.8	30,000
10242	บางกรวย	วัดชลอ	728	5036I	5824	04	1:1000	46	0-0-20.9	30,000
10243	บางกรวย	วัดชลอ	729	5036I	5824	04	1:1000	47	0-0-55.1	30,000
10244	บางกรวย	วัดชลอ	715	5036I	5824	04	1:1000	93	0-0-23.2	30,000
10245	บางกรวย	วัดชลอ	716	5036I	5824	04	1:1000	92	0-0-57.4	30,000
10246	บางกรวย	วัดชลอ	717	5036I	5824	04	1:1000	91	0-0-61.6	30,000
10402	บางกรวย	วัดชลอ	738	5036I	6026	14	1:1000	149	0-1-42.2	29,500
10403	บางกรวย	วัดชลอ	737	5036I	6024	02	1:1000	43	2-1-12	4,500
10453	บางกรวย	วัดชลอ	743	5036I	5824	11	1:1000	41	0-0-88	35,000
10457	บางกรวย	วัดชลอ	740	5036I	6026	10	1:1000	73	0-0-50	6,500
10473	บางกรวย	วัดชลอ	745	5036I	5824	07	1:1000	63	0-0-2	10,000

มีผลบังคับใช้ตั้งแต่วันที่

1 มกราคม พ.ศ. 2559

รอบบัญชี พ.ศ. 2559 - 2562

บัญชีกำหนดราคาประเมินทุนทรัพย์ที่ดิน

ในการจดทะเบียนสิทธิและนิติกรรมเกี่ยวกับอสังหาริมทรัพย์

เทศบาลเมือง บางกรวย

อำเภอ บางกรวย

จังหวัด นนทบุรี

หน้า 35

โฉนดที่ดินเลขที่	อำเภอ	ตำบล	หน้าสำรวจ	เครื่องหมายที่ดินระบบพิกัดฉาก ยู ที เอ็ม/ ศูนย์กำเนิด					เนื้อที่ (ไร่-งาน-ตร.วา)	ราคาประเมิน (บาท ต่อ ตร.วา)
				แผนที่ภูมิประเทศ	ระวาง	แผ่น	มาตราส่วน	เลขที่ดิน		
10585	บางกรวย	วัดชลอ	746	5036I	5826	15	1:1000	76	0-1-83	4,000
10644	บางกรวย	วัดชลอ	744	5036I	5826	12	1:1000	18	0-1-20	10,000
10687	บางกรวย	วัดชลอ	747	5036I	6026	05	1:1000	217	0-0-87	45,000
10741	บางกรวย	วัดชลอ	732	5036I	5824	11	1:1000	186	0-2-11.1	4,500
10742	บางกรวย	วัดชลอ	733	5036I	5824	11	1:1000	187	0-1-43	4,500
10743	บางกรวย	วัดชลอ	734	5036I	5824	11	1:1000	188	0-2-11	4,500
10744	บางกรวย	วัดชลอ	735	5036I	5824	11	1:1000	189	1-0-61	6,500
10745	บางกรวย	วัดชลอ	736	5036I	5824	11	1:1000	190	0-0-21	6,500
10828	บางกรวย	วัดชลอ	762	5036I	5826	16	1:1000	288	0-3-33	35,000
10829	บางกรวย	วัดชลอ	763	5036I	5826	16	1:1000	289	0-3-31	35,000
10846	บางกรวย	วัดชลอ	766	5036I	6024	01	1:1000	158	0-0-57	6,500
10867	บางกรวย	วัดชลอ	739	5036I	5826	12	1:1000	66	0-3-0	4,500
10872	บางกรวย	วัดชลอ	767	5036I	5826	15	1:1000	9	1-0-0	15,000
10873	บางกรวย	วัดชลอ	768	5036I	5826	15	1:1000	8	1-0-0	15,000
10898	บางกรวย	วัดชลอ	749	5036I	5826	08	1:1000	166	0-1-51	6,500
10899	บางกรวย	วัดชลอ	750	5036I	5826	08	1:1000	167	0-1-51	6,500
10900	บางกรวย	วัดชลอ	751	5036I	5826	08	1:1000	165	0-1-51	6,500
10901	บางกรวย	วัดชลอ	752	5036I	5826	08	1:1000	164	0-2-41	6,500
10902	บางกรวย	วัดชลอ	753	5036I	5826	08	1:1000	156	0-2-40	6,500
10904	บางกรวย	วัดชลอ	755	5036I	5826	08	1:1000	158	0-2-41	6,500

มีผลบังคับใช้ตั้งแต่วันที่

1 มกราคม พ.ศ. 2559

รอบบัญชี พ.ศ. 2559 - 2562

บัญชีกำหนดราคาประเมินทุนทรัพย์ที่ดิน

ในการจดทะเบียนสิทธิและนิติกรรมเกี่ยวกับอสังหาริมทรัพย์

เทศบาลเมือง บางกรวย

อำเภอ บางกรวย

จังหวัด นนทบุรี

หน้า 36

โฉนดที่ดินเลขที่	อำเภอ	ตำบล	หน้าสำรวจ	เครื่องหมายที่ดินระบบพิกัดฉาก ยู ที เอ็ม/ ศูนย์กำเนิด					เนื้อที่ (ไร่-งาน-ตร.วา)	ราคาประเมิน (บาท ต่อ ตร.วา)
				แผนที่ภูมิประเทศ	ระวาง	แผ่น	มาตราส่วน	เลขที่ดิน		
10905	บางกรวย	วัดชลอ	756	5036I	5826	08	1:1000	159	0-0-55	6,500
10906	บางกรวย	วัดชลอ	757	5036I	5826	08	1:1000	160	0-1-20	6,500
10907	บางกรวย	วัดชลอ	758	5036I	5826	08	1:1000	161	0-0-68	6,500
10908	บางกรวย	วัดชลอ	759	5036I	5826	08	1:1000	162	0-0-86	6,500
10909	บางกรวย	วัดชลอ	774	5036I	6024	02	1:1000	63	0-1-91	6,500
10910	บางกรวย	วัดชลอ	775	5036I	6024	02	1:1000	64	0-1-0	4,500
10911	บางกรวย	วัดชลอ	776	5036I	6024	01	1:1000	41	0-0-61	10,000
10917	บางกรวย	วัดชลอ	769	5036I	5826	16	1:1000	1	0-3-50	26,000
10918	บางกรวย	วัดชลอ	770	5036I	5826	16	1:1000	2	1-0-4	26,000
10919	บางกรวย	วัดชลอ	771	5036I	5826	15	1:1000	48	0-0-98	15,000
10920	บางกรวย	วัดชลอ	772	5036I	5826	15	1:1000	49	0-2-72	15,000
10921	บางกรวย	วัดชลอ	773	5036I	5826	15	1:1000	55	0-1-22.5	15,000
11460	บางกรวย	วัดชลอ	779	5036I	6024	02	1:1000	73	2-1-86	7,500
11461	บางกรวย	วัดชลอ	780	5036I	6024	02	1:1000	74	2-1-86	4,500
11462	บางกรวย	วัดชลอ	781	5036I	6024	02	1:1000	58	2-1-86	4,500
11463	บางกรวย	วัดชลอ	782	5036I	6024	02	1:1000	50	2-1-51	4,500
11464	บางกรวย	วัดชลอ	783	5036I	6024	02	1:1000	52	2-1-51	6,500
11465	บางกรวย	วัดชลอ	731	5036I	5824	11	1:1000	206	0-2-30.1	4,500
11569	บางกรวย	วัดชลอ	760	5036I	5824	10	1:1000	1	0-1-56	10,000
11570	บางกรวย	วัดชลอ	761	5036I	5824	11	1:1000	193	0-1-23	6,500

มีผลบังคับใช้ตั้งแต่วันที่

1 มกราคม พ.ศ. 2559

รอบบัญชี พ.ศ. 2559 - 2562

บัญชีกำหนดราคาประเมินทุนทรัพย์ที่ดิน

ในการจดทะเบียนสิทธิและนิติกรรมเกี่ยวกับอสังหาริมทรัพย์

เทศบาลเมือง บางกรวย

อำเภอ บางกรวย

จังหวัด นนทบุรี

หน้า 37

โฉนดที่ดินเลขที่	อำเภอ	ตำบล	หน้าสำรวจ	เครื่องหมายที่ดินระบบพิกัดฉาก ยู ที เอ็ม/ ศูนย์กำเนิด					เนื้อที่ (ไร่-งาน-ตร.วา)	ราคาประเมิน (บาท ต่อ ตร.วา)
				แผนที่ภูมิประเทศ	ระวาง	แผ่น	มาตราส่วน	เลขที่ดิน		
11594	บางกรวย	วัดชลอ	778	5036I	5824	08	1:1000	530	0-0-22	28,000
11618	บางกรวย	วัดชลอ	848	5036I	6024	01	1:1000	89	0-1-17	12,000
11619	บางกรวย	วัดชลอ	849	5036I	6024	01	1:1000	100	0-0-50	12,000
11620	บางกรวย	วัดชลอ	850	5036I	6024	01	1:1000	99	0-0-50	12,000
11621	บางกรวย	วัดชลอ	851	5036I	6024	01	1:1000	98	0-0-50	12,000
11622	บางกรวย	วัดชลอ	852	5036I	6024	01	1:1000	97	0-0-50	12,000
11623	บางกรวย	วัดชลอ	853	5036I	6024	01	1:1000	96	0-0-50	12,000
11624	บางกรวย	วัดชลอ	854	5036I	6024	01	1:1000	90	0-0-50	12,000
11625	บางกรวย	วัดชลอ	855	5036I	6024	01	1:1000	91	0-0-50	12,000
11626	บางกรวย	วัดชลอ	856	5036I	6024	01	1:1000	92	0-0-50	12,000
11627	บางกรวย	วัดชลอ	857	5036I	6024	01	1:1000	93	0-0-50	12,000
11628	บางกรวย	วัดชลอ	858	5036I	6024	01	1:1000	94	0-0-50	12,000
11694	บางกรวย	วัดชลอ	786	5036I	6026	13	1:1000	297	2-3-92.9	14,000
11695	บางกรวย	วัดชลอ	787	5036I	6026	13	1:1000	324	0-0-86.2	28,000
11696	บางกรวย	วัดชลอ	788	5036I	6026	13	1:1000	325	0-0-54	28,000
11697	บางกรวย	วัดชลอ	789	5036I	6026	13	1:1000	326	0-0-54	28,000
11698	บางกรวย	วัดชลอ	790	5036I	6026	13	1:1000	327	0-0-54	28,000
11699	บางกรวย	วัดชลอ	791	5036I	6026	13	1:1000	328	0-0-55.9	28,000
11700	บางกรวย	วัดชลอ	792	5036I	6026	13	1:1000	319	0-0-56.6	28,000
11701	บางกรวย	วัดชลอ	793	5036I	6026	13	1:1000	320	0-0-54	28,000

มีผลบังคับใช้ตั้งแต่วันที่

1 มกราคม พ.ศ. 2559

รอบบัญชี พ.ศ. 2559 - 2562

บัญชีกำหนดราคาประเมินทุนทรัพย์ที่ดิน

ในการจดทะเบียนสิทธิและนิติกรรมเกี่ยวกับอสังหาริมทรัพย์

เทศบาลเมือง บางกรวย

อำเภอ บางกรวย

จังหวัด นนทบุรี

หน้า 38

โฉนดที่ดินเลขที่	อำเภอ	ตำบล	หน้าสำรวจ	เครื่องหมายที่ดินระบบพิกัดฉาก ยู ที เอ็ม/ ศูนย์กำเนิด					เนื้อที่ (ไร่-งาน-ตร.วา)	ราคาประเมิน (บาท ต่อ ตร.วา)
				แผนที่ภูมิประเทศ	ระวาง	แผ่น	มาตราส่วน	เลขที่ดิน		
11702	บางกรวย	วัดชลอ	794	5036I	6026	13	1:1000	321	0-0-54	28,000
11703	บางกรวย	วัดชลอ	795	5036I	6026	13	1:1000	322	0-0-54	28,000
11704	บางกรวย	วัดชลอ	796	5036I	6026	13	1:1000	323	0-0-89.3	28,000
11705	บางกรวย	วัดชลอ	797	5036I	6026	13	1:1000	314	0-0-95.6	28,000
11706	บางกรวย	วัดชลอ	798	5036I	6026	13	1:1000	315	0-0-54	28,000
11707	บางกรวย	วัดชลอ	799	5036I	6026	13	1:1000	316	0-0-54	28,000
11708	บางกรวย	วัดชลอ	800	5036I	6026	13	1:1000	317	0-0-54	28,000
11709	บางกรวย	วัดชลอ	801	5036I	6026	13	1:1000	318	0-0-54	28,000
11710	บางกรวย	วัดชลอ	802	5036I	6026	13	1:1000	280	0-0-60.5	28,000
11711	บางกรวย	วัดชลอ	803	5036I	6026	13	1:1000	279	0-0-64.9	28,000
11712	บางกรวย	วัดชลอ	804	5036I	6026	13	1:1000	277	0-0-52.8	28,000
11713	บางกรวย	วัดชลอ	805	5036I	6026	13	1:1000	276	0-0-55.3	28,000
11715	บางกรวย	วัดชลอ	807	5036I	6026	13	1:1000	274	0-1-12.2	28,000
11716	บางกรวย	วัดชลอ	808	5036I	6026	13	1:1000	273	0-0-54.9	28,000
11717	บางกรวย	วัดชลอ	809	5036I	6026	13	1:1000	272	0-0-55	28,000
11718	บางกรวย	วัดชลอ	810	5036I	6026	13	1:1000	271	0-0-56.7	28,000
11719	บางกรวย	วัดชลอ	811	5036I	6026	13	1:1000	288	0-0-55.5	28,000
11720	บางกรวย	วัดชลอ	812	5036I	6026	13	1:1000	287	0-0-55	28,000
11721	บางกรวย	วัดชลอ	813	5036I	6026	13	1:1000	286	0-0-55	28,000
11722	บางกรวย	วัดชลอ	814	5036I	6026	13	1:1000	285	0-0-58.7	28,000

มีผลบังคับใช้ตั้งแต่วันที่

1 มกราคม พ.ศ. 2559

รอบบัญชี พ.ศ. 2559 - 2562

บัญชีกำหนดราคาประเมินทุนทรัพย์ที่ดิน

ในการจดทะเบียนสิทธิและนิติกรรมเกี่ยวกับอสังหาริมทรัพย์

เทศบาลเมือง บางกรวย

อำเภอ บางกรวย

จังหวัด นนทบุรี

หน้า 39

โฉนดที่ดินเลขที่	อำเภอ	ตำบล	หน้าสำรวจ	เครื่องหมายที่ดินระบบพิกัดฉาก ยู ที เอ็ม/ ศูนย์กำเนิด					เนื้อที่ (ไร่-งาน-ตร.วา)	ราคาประเมิน (บาท ต่อ ตร.วา)
				แผนที่ภูมิประเทศ	ระวาง	แผ่น	มาตราส่วน	เลขที่ดิน		
11723	บางกรวย	วัดชลอ	815	5036I	6026	13	1:1000	284	0-0-55	28,000
11724	บางกรวย	วัดชลอ	816	5036I	6026	13	1:1000	283	0-0-55	28,000
11725	บางกรวย	วัดชลอ	817	5036I	6026	13	1:1000	282	0-0-55	28,000
11726	บางกรวย	วัดชลอ	818	5036I	6026	13	1:1000	281	0-0-89	28,000
11727	บางกรวย	วัดชลอ	819	5036I	6026	13	1:1000	296	0-1-5	28,000
11728	บางกรวย	วัดชลอ	820	5036I	6026	13	1:1000	295	0-0-55	28,000
11729	บางกรวย	วัดชลอ	821	5036I	6026	13	1:1000	294	0-0-55	28,000
11730	บางกรวย	วัดชลอ	822	5036I	6026	13	1:1000	293	0-0-55	28,000
11731	บางกรวย	วัดชลอ	823	5036I	6026	13	1:1000	292	0-0-56.6	28,000
11732	บางกรวย	วัดชลอ	824	5036I	6026	13	1:1000	291	0-0-55	28,000
11733	บางกรวย	วัดชลอ	825	5036I	6026	13	1:1000	290	0-0-55	28,000
11734	บางกรวย	วัดชลอ	826	5036I	6026	13	1:1000	289	0-0-55.2	28,000
11735	บางกรวย	วัดชลอ	827	5036I	6026	13	1:1000	305	0-0-64.4	28,000
11736	บางกรวย	วัดชลอ	828	5036I	6026	13	1:1000	304	0-0-62.9	28,000
11737	บางกรวย	วัดชลอ	829	5036I	6026	13	1:1000	303	0-0-59.2	28,000
11738	บางกรวย	วัดชลอ	830	5036I	6026	13	1:1000	302	0-0-64.2	28,000
11739	บางกรวย	วัดชลอ	831	5036I	6026	13	1:1000	301	0-0-57.2	28,000
11740	บางกรวย	วัดชลอ	832	5036I	6026	13	1:1000	300	0-0-56.9	28,000
11741	บางกรวย	วัดชลอ	833	5036I	6026	13	1:1000	299	0-0-56.6	28,000
11742	บางกรวย	วัดชลอ	834	5036I	6026	13	1:1000	298	0-1-14	28,000

มีผลบังคับใช้ตั้งแต่วันที่

1 มกราคม พ.ศ. 2559

รอบบัญชี พ.ศ. 2559 - 2562

บัญชีกำหนดราคาประเมินทุนทรัพย์ที่ดิน

ในการจดทะเบียนสิทธิและนิติกรรมเกี่ยวกับอสังหาริมทรัพย์

เทศบาลเมือง บางกรวย

อำเภอ บางกรวย

จังหวัด นนทบุรี

หน้า 40

โฉนดที่ดินเลขที่	อำเภอ	ตำบล	หน้าสำรวจ	เครื่องหมายที่ดินระบบพิกัดฉาก ยู ที เอ็ม/ ศูนย์กำเนิด					เนื้อที่ (ไร่-งาน-ตร.วา)	ราคาประเมิน (บาท ต่อ ตร.วา)
				แผนที่ภูมิประเทศ	ระวาง	แผ่น	มาตราส่วน	เลขที่ดิน		
11743	บางกรวย	วัดชลอ	835	5036I	6026	13	1:1000	313	0-0-96.9	28,000
11744	บางกรวย	วัดชลอ	836	5036I	6026	13	1:1000	312	0-0-56	28,000
11745	บางกรวย	วัดชลอ	837	5036I	6026	13	1:1000	311	0-0-56	28,000
11746	บางกรวย	วัดชลอ	838	5036I	6026	13	1:1000	310	0-0-56	28,000
11747	บางกรวย	วัดชลอ	839	5036I	6026	13	1:1000	309	0-0-77.3	28,000
11748	บางกรวย	วัดชลอ	840	5036I	6026	13	1:1000	308	0-0-59.6	28,000
11749	บางกรวย	วัดชลอ	841	5036I	6026	13	1:1000	307	0-0-61.7	28,000
11750	บางกรวย	วัดชลอ	842	5036I	6026	13	1:1000	306	0-0-75.7	28,000
11751	บางกรวย	วัดชลอ	843	5036I	6026	13	1:1000	424	0-0-92.9	28,000
11752	บางกรวย	วัดชลอ	844	5036I	6026	13	1:1000	425	0-0-69.8	28,000
11753	บางกรวย	วัดชลอ	845	5036I	6026	13	1:1000	426	0-0-71.2	28,000
11754	บางกรวย	วัดชลอ	846	5036I	6026	13	1:1000	423	0-1-99	14,000
11755	บางกรวย	วัดชลอ	847	5036I	6026	13	1:1000	336	0-0-4	29,000
11809	บางกรวย	วัดชลอ	718	5036I	5824	04	1:1000	99	0-0-55.5	30,000
11829	บางกรวย	วัดชลอ	869	5036I	5826	16	1:1000	241	2-0-0	30,500
11831	บางกรวย	วัดชลอ	1072	5036I	5826	16	1:1000	359	0-0-43	8,000
11832	บางกรวย	วัดชลอ	1073	5036I	5826	16	1:1000	360	0-0-43	8,000
11864	บางกรวย	วัดชลอ	873	5036I	6026	13	1:1000	470	0-0-60	4,500
11885	บางกรวย	วัดชลอ	875	5036I	5824	12	1:1000	33	0-1-1	35,000
11933	บางกรวย	วัดชลอ	874	5036I	5824	03	1:1000	81	0-2-95	25,000

มีผลบังคับใช้ตั้งแต่วันที่

1 มกราคม พ.ศ. 2559

รอบบัญชี พ.ศ. 2559 - 2562

บัญชีกำหนดราคาประเมินทุนทรัพย์ที่ดิน

ในการจดทะเบียนสิทธิและนิติกรรมเกี่ยวกับอสังหาริมทรัพย์

เทศบาลเมือง บางกรวย

อำเภอ บางกรวย

จังหวัด นนทบุรี

หน้า 41

โฉนดที่ดินเลขที่	อำเภอ	ตำบล	หน้าสำรวจ	เครื่องหมายที่ดินระบบพิกัดฉาก ยู ที เอ็ม/ ศูนย์กำเนิด					เนื้อที่ (ไร่-งาน-ตร.วา)	ราคาประเมิน (บาท ต่อ ตร.วา)
				แผนที่ภูมิประเทศ	ระวาง	แผ่น	มาตราส่วน	เลขที่ดิน		
11977	บางกรวย	วัดชลอ	882	5036I	5826	12	1:1000	117	0-0-3	4,000
11978	บางกรวย	วัดชลอ	883	5036I	5826	12	1:1000	116	0-0-15	4,000
11979	บางกรวย	วัดชลอ	881	5036I	5826	12	1:1000	114	0-0-48	5,500
11984	บางกรวย	วัดชลอ	878	5036I	5826	11	1:1000	166	0-2-43	15,000
11985	บางกรวย	วัดชลอ	879	5036I	5826	11	1:1000	165	0-2-43	10,000
11986	บางกรวย	วัดชลอ	880	5036I	5826	11	1:1000	164	0-2-43	10,000
12024	บางกรวย	วัดชลอ	885	5036I	5826	15	1:1000	26	0-1-15	19,500
12025	บางกรวย	วัดชลอ	886	5036I	5826	15	1:1000	27	0-0-75	19,500
12041	บางกรวย	วัดชลอ	876	5036I	5826	07	1:1000	19	0-0-47	5,500
12042	บางกรวย	วัดชลอ	877	5036I	5826	07	1:1000	18	0-1-3	5,500
12052	บางกรวย	วัดชลอ	887	5036I	5824	03	1:1000	22	0-2-28	5,200
12053	บางกรวย	วัดชลอ	888	5036I	5824	07	1:1000	12	0-2-29	5,200
12054	บางกรวย	วัดชลอ	889	5036I	5824	07	1:1000	33	0-2-27	5,200
12055	บางกรวย	วัดชลอ	890	5036I	5824	07	1:1000	34	0-2-26	5,200
12246	บางกรวย	วัดชลอ	893	5036I	6026	13	1:1000	84	0-0-60	18,000
12249	บางกรวย	วัดชลอ	894	5036I	5826	07	1:1000	15	0-3-44	5,500
12250	บางกรวย	วัดชลอ	895	5036I	5826	07	1:1000	16	0-3-44	15,000
12251	บางกรวย	วัดชลอ	896	5036I	5826	07	1:1000	12	0-3-44	5,500
12252	บางกรวย	วัดชลอ	897	5036I	5826	07	1:1000	13	0-3-44	15,000
12286	บางกรวย	วัดชลอ	899	5036I	5824	08	1:1000	36	0-0-41.4	25,000

มีผลบังคับใช้ตั้งแต่วันที่

1 มกราคม พ.ศ. 2559

รอบบัญชี พ.ศ. 2559 - 2562

บัญชีกำหนดราคาประเมินทุนทรัพย์ที่ดิน

ในการจดทะเบียนสิทธิและนิติกรรมเกี่ยวกับอสังหาริมทรัพย์

เทศบาลเมือง บางกรวย

อำเภอ บางกรวย

จังหวัด นนทบุรี

หน้า 42

โฉนดที่ดินเลขที่	อำเภอ	ตำบล	หน้าสำรวจ	เครื่องหมายที่ดินระบบพิกัดฉาก ยู ที เอ็ม/ ศูนย์กำหนด					เนื้อที่ (ไร่-งาน-ตร.วา)	ราคาประเมิน (บาท ต่อ ตร.วา)
				แผนที่ภูมิประเทศ	ระวาง	แผ่น	มาตราส่วน	เลขที่ดิน		
12287	บางกรวย	วัดชลอ	900	5036I	5824	08	1:1000	35	0-0-60	25,000
12288	บางกรวย	วัดชลอ	901	5036I	5824	08	1:1000	33	0-1-20	25,000
12289	บางกรวย	วัดชลอ	902	5036I	5824	08	1:1000	30	0-0-77.2	25,000
12290	บางกรวย	วัดชลอ	903	5036I	5824	08	1:1000	29	0-0-76.3	25,000
12291	บางกรวย	วัดชลอ	904	5036I	5824	08	1:1000	31	0-1-10	25,000
12292	บางกรวย	วัดชลอ	905	5036I	5824	08	1:1000	32	0-1-11.1	25,000
12293	บางกรวย	วัดชลอ	906	5036I	5824	08	1:1000	34	0-1-14	25,000
12302	บางกรวย	วัดชลอ	929	5036I	5824	08	1:1000	89	0-0-16	3,250
12361	บางกรวย	วัดชลอ	907	5036I	5824	08	1:1000	37	0-0-49	25,000
12362	บางกรวย	วัดชลอ	908	5036I	5824	08	1:1000	41	0-0-90	25,000
12363	บางกรวย	วัดชลอ	909	5036I	5824	08	1:1000	39	0-1-48	25,000
12364	บางกรวย	วัดชลอ	910	5036I	5824	08	1:1000	40	0-1-42	25,000
12365	บางกรวย	วัดชลอ	911	5036I	5824	08	1:1000	38	0-0-81	12,500
12375	บางกรวย	วัดชลอ	884	5036I	5826	11	1:1000	206	25-2-2	7,500
12382	บางกรวย	วัดชลอ	912	5036I	6024	05	1:1000	41	0-0-71.5	4,500
12383	บางกรวย	วัดชลอ	913	5036I	6024	05	1:1000	40	0-0-71.5	4,500
12384	บางกรวย	วัดชลอ	914	5036I	6024	05	1:1000	42	0-0-71.5	4,500
12464	บางกรวย	วัดชลอ	915	5036I	5826	11	1:1000	24	0-0-64	5,000
12465	บางกรวย	วัดชลอ	916	5036I	5826	11	1:1000	25	0-1-0	10,000
12466	บางกรวย	วัดชลอ	917	5036I	5826	11	1:1000	26	0-1-0	10,000

มีผลบังคับใช้ตั้งแต่วันที่

1 มกราคม พ.ศ. 2559

รอบบัญชี พ.ศ. 2559 - 2562

บัญชีกำหนดราคาประเมินทุนทรัพย์ที่ดิน

ในการจดทะเบียนสิทธิและนิติกรรมเกี่ยวกับอสังหาริมทรัพย์

เทศบาลเมือง บางกรวย

อำเภอ บางกรวย

จังหวัด นนทบุรี

หน้า 43

โฉนดที่ดินเลขที่	อำเภอ	ตำบล	หน้าสำรวจ	เครื่องหมายที่ดินระบบพิกัดฉาก ยู ที เอ็ม/ ศูนย์กำเนิด					เนื้อที่ (ไร่-งาน-ตร.วา)	ราคาประเมิน (บาท ต่อ ตร.วา)
				แผนที่ภูมิประเทศ	ระวาง	แผ่น	มาตราส่วน	เลขที่ดิน		
12467	บางกรวย	วัดชลอ	918	5036I	5826	11	1:1000	27	0-1-0	10,000
12468	บางกรวย	วัดชลอ	919	5036I	5826	11	1:1000	28	0-1-0	10,000
12577	บางกรวย	วัดชลอ	1379	5036I	6026	14	1:1000	214	0-0-77.7	7,800
12578	บางกรวย	วัดชลอ	2398	5036I	6026	14	1:1000	215	0-0-77.7	4,500
12594	บางกรวย	วัดชลอ	924	5036I	5824	04	1:1000	15	0-0-41	30,000
12595	บางกรวย	วัดชลอ	925	5036I	5824	04	1:1000	16	0-0-23	30,000
12596	บางกรวย	วัดชลอ	926	5036I	5824	04	1:1000	17	0-0-20	30,000
12702	บางกรวย	วัดชลอ	930	5036I	5824	08	1:1000	88	0-0-30	6,500
12761	บางกรวย	วัดชลอ	931	5036I	5824	08	1:1000	759	0-0-31	6,500
12762	บางกรวย	วัดชลอ	932	5036I	5824	08	1:1000	758	0-0-29	6,500
12763	บางกรวย	วัดชลอ	933	5036I	5824	08	1:1000	760	0-0-29	6,500
12764	บางกรวย	วัดชลอ	934	5036I	5824	08	1:1000	757	0-0-32	6,500
12765	บางกรวย	วัดชลอ	935	5036I	5824	08	1:1000	761	0-0-33	6,500
12767	บางกรวย	วัดชลอ	936	5036I	5824	08	1:1000	100	0-0-60	30,000
12768	บางกรวย	วัดชลอ	937	5036I	5824	08	1:1000	99	0-0-80	30,000
12769	บางกรวย	วัดชลอ	927	5036I	5826	12	1:1000	123	0-3-2	5,500
12770	บางกรวย	วัดชลอ	928	5036I	5826	12	1:1000	126	0-2-6	10,000
12817	บางกรวย	วัดชลอ	938	5036I	6024	05	1:1000	206	0-0-30	6,500
12818	บางกรวย	วัดชลอ	939	5036I	6024	05	1:1000	207	0-0-30	6,500
12874	บางกรวย	วัดชลอ	940	5036I	5824	08	1:1000	97	0-0-47	30,000

มีผลบังคับใช้ตั้งแต่วันที่

1 มกราคม พ.ศ. 2559

รอบบัญชี พ.ศ. 2559 - 2562

บัญชีกำหนดราคาประเมินทุนทรัพย์ที่ดิน

ในการจดทะเบียนสิทธิและนิติกรรมเกี่ยวกับอสังหาริมทรัพย์

เทศบาลเมือง บางกรวย

อำเภอ บางกรวย

จังหวัด นนทบุรี

หน้า 44

โฉนดที่ดินเลขที่	อำเภอ	ตำบล	หน้าสำรวจ	เครื่องหมายที่ดินระบบพิกัดฉาก ยู ที เอ็ม/ ศูนย์กำเนิด					เนื้อที่ (ไร่-งาน-ตร.วา)	ราคาประเมิน (บาท ต่อ ตร.วา)
				แผนที่ภูมิประเทศ	ระวาง	แผ่น	มาตราส่วน	เลขที่ดิน		
12922	บางกรวย	วัดชลอ	951	5036I	6026	14	1:1000	31	0-0-50	18,000
12930	บางกรวย	วัดชลอ	920	5036I	6024	05	1:1000	202	0-0-82	4,500
12931	บางกรวย	วัดชลอ	921	5036I	6024	05	1:1000	205	0-1-0	6,500
12932	บางกรวย	วัดชลอ	922	5036I	6024	05	1:1000	204	0-0-79	6,500
12933	บางกรวย	วัดชลอ	923	5036I	6024	05	1:1000	203	0-0-79	4,500
12939	บางกรวย	วัดชลอ	941	5036I	5824	08	1:1000	25	0-1-60	12,500
12940	บางกรวย	วัดชลอ	942	5036I	5824	08	1:1000	24	0-0-44	25,000
12941	บางกรวย	วัดชลอ	943	5036I	5824	08	1:1000	23	0-1-19	25,000
12942	บางกรวย	วัดชลอ	944	5036I	5824	08	1:1000	22	0-0-70	25,000
12943	บางกรวย	วัดชลอ	945	5036I	5824	08	1:1000	21	0-1-3	25,000
12944	บางกรวย	วัดชลอ	946	5036I	5824	08	1:1000	20	0-0-40	25,000
12945	บางกรวย	วัดชลอ	947	5036I	5824	08	1:1000	19	0-0-40	25,000
12991	บางกรวย	วัดชลอ	952	5036I	5824	04	1:1000	11	0-1-13	26,000
12992	บางกรวย	วัดชลอ	953	5036I	5824	04	1:1000	10	0-0-42	26,000
12993	บางกรวย	วัดชลอ	954	5036I	5824	04	1:1000	9	0-0-34	26,000
12994	บางกรวย	วัดชลอ	955	5036I	5824	04	1:1000	8	0-0-34	26,000
12995	บางกรวย	วัดชลอ	956	5036I	5824	04	1:1000	7	0-0-32	26,000
12996	บางกรวย	วัดชลอ	957	5036I	5824	04	1:1000	6	0-0-31	26,000
12997	บางกรวย	วัดชลอ	958	5036I	5824	04	1:1000	5	0-0-29	26,000
12998	บางกรวย	วัดชลอ	959	5036I	5824	04	1:1000	4	0-0-36	26,000

มีผลบังคับใช้ตั้งแต่วันที่

1 มกราคม พ.ศ. 2559

รอบบัญชี พ.ศ. 2559 - 2562

บัญชีกำหนดราคาประเมินทุนทรัพย์ที่ดิน

ในการจดทะเบียนสิทธิและนิติกรรมเกี่ยวกับอสังหาริมทรัพย์

เทศบาลเมือง บางกรวย

อำเภอ บางกรวย

จังหวัด นนทบุรี

หน้า 45

โฉนดที่ดินเลขที่	อำเภอ	ตำบล	หน้าสำรวจ	เครื่องหมายที่ดินระบบพิกัดฉาก ยู ที เอ็ม/ ศูนย์กำเนิด					เนื้อที่ (ไร่-งาน-ตร.วา)	ราคาประเมิน (บาท ต่อ ตร.วา)
				แผนที่ภูมิประเทศ	ระวาง	แผ่น	มาตราส่วน	เลขที่ดิน		
13063	บางกรวย	วัดชลอ	968	5036I	5824	04	1:1000	360	2-0-0	11,000
13071	บางกรวย	วัดชลอ	967	5036I	5826	07	1:1000	60	0-1-86	10,000
13145	บางกรวย	วัดชลอ	948	5036I	5824	11	1:1000	170	0-1-2	10,000
13146	บางกรวย	วัดชลอ	949	5036I	5824	11	1:1000	171	0-1-32	4,500
13147	บางกรวย	วัดชลอ	950	5036I	5824	11	1:1000	172	0-1-63	6,500
13239	บางกรวย	วัดชลอ	970	5036I	5824	04	1:1000	276	0-1-14	14,000
13240	บางกรวย	วัดชลอ	971	5036I	5824	04	1:1000	274	0-0-1	28,000
13254	บางกรวย	วัดชลอ	972	5036I	5824	08	1:1000	26	0-0-25	12,500
13257	บางกรวย	วัดชลอ	985	5036I	5824	08	1:1000	751	0-1-55	35,000
13299	บางกรวย	วัดชลอ	973	5036I	6024	05	1:1000	33	0-0-80	6,500
13341	บางกรวย	วัดชลอ	986	5036I	6026	09	1:1000	427	0-2-38	12,500
13466	บางกรวย	วัดชลอ	989	5036I	6024	01	1:1000	287	0-0-50	6,500
13468	บางกรวย	วัดชลอ	987	5036I	5826	12	1:1000	144	0-1-52	10,000
13469	บางกรวย	วัดชลอ	988	5036I	5826	12	1:1000	145	0-1-52	10,000
13636	บางกรวย	วัดชลอ	1030	5036I	5826	14	1:1000	104	0-3-29	13,000
13737	บางกรวย	วัดชลอ	777	5036I	5826	12	1:1000	136	0-1-27	5,200
13738	บางกรวย	วัดชลอ	1023	5036I	5826	12	1:1000	137	0-1-18	5,500
13739	บางกรวย	วัดชลอ	1024	5036I	5826	12	1:1000	138	0-0-37.6	5,200
13740	บางกรวย	วัดชลอ	1025	5036I	5826	12	1:1000	139	0-1-5	5,500
13741	บางกรวย	วัดชลอ	1026	5036I	5826	12	1:1000	142	0-0-17	5,500

มีผลบังคับใช้ตั้งแต่วันที่

1 มกราคม พ.ศ. 2559

รอบบัญชี พ.ศ. 2559 - 2562

บัญชีกำหนดราคาประเมินทุนทรัพย์ที่ดิน

ในการจดทะเบียนสิทธิและนิติกรรมเกี่ยวกับอสังหาริมทรัพย์

เทศบาลเมือง บางกรวย

อำเภอ บางกรวย

จังหวัด นนทบุรี

หน้า 46

โฉนดที่ดินเลขที่	อำเภอ	ตำบล	หน้าสำรวจ	เครื่องหมายที่ดินระบบพิกัดฉาก ยู ที เอ็ม/ ศูนย์กำเนิด					เนื้อที่ (ไร่-งาน-ตร.วา)	ราคาประเมิน (บาท ต่อ ตร.วา)
				แผนที่ภูมิประเทศ	ระวาง	แผ่น	มาตราส่วน	เลขที่ดิน		
13742	บางกรวย	วัดชลอ	1027	5036I	5826	12	1:1000	141	0-0-40	5,500
13743	บางกรวย	วัดชลอ	1028	5036I	5826	12	1:1000	140	0-0-97	5,500
13744	บางกรวย	วัดชลอ	1029	5036I	5826	12	1:1000	143	0-0-25	10,000
13871	บางกรวย	วัดชลอ	1034	5036I	5824	07	1:1000	591	2-0-59.5	17,500
13872	บางกรวย	วัดชลอ	1035	5036I	5824	07	1:1000	592	0-0-63.9	35,000
13873	บางกรวย	วัดชลอ	1036	5036I	5824	07	1:1000	593	0-0-85	35,000
13874	บางกรวย	วัดชลอ	1037	5036I	5824	07	1:1000	594	0-0-85	35,000
13875	บางกรวย	วัดชลอ	1038	5036I	5824	07	1:1000	595	0-0-80	35,000
13876	บางกรวย	วัดชลอ	1039	5036I	5824	07	1:1000	596	0-0-72.1	35,000
13884	บางกรวย	วัดชลอ	1031	5036I	6026	09	1:1000	335	1-1-59.7	25,000
13885	บางกรวย	วัดชลอ	1032	5036I	6026	09	1:1000	336	0-1-21.5	12,500
13950	บางกรวย	วัดชลอ	1040	5036I	6024	05	1:1000	221	0-0-50	6,500
14079	บางกรวย	วัดชลอ	1048	5036I	5824	04	1:1000	364	0-0-33.4	28,000
14080	บางกรวย	วัดชลอ	1049	5036I	5824	04	1:1000	365	0-0-20	28,000
14081	บางกรวย	วัดชลอ	1050	5036I	5824	04	1:1000	366	0-0-20	28,000
14082	บางกรวย	วัดชลอ	1051	5036I	5824	04	1:1000	367	0-0-34	28,000
14083	บางกรวย	วัดชลอ	1052	5036I	5824	04	1:1000	368	0-0-30	28,000
14084	บางกรวย	วัดชลอ	1053	5036I	5824	04	1:1000	369	0-0-20	28,000
14085	บางกรวย	วัดชลอ	1054	5036I	5824	04	1:1000	370	0-0-20	28,000
14086	บางกรวย	วัดชลอ	1055	5036I	5824	04	1:1000	371	0-0-20	28,000

มีผลบังคับใช้ตั้งแต่วันที่

1 มกราคม พ.ศ. 2559

รอบบัญชี พ.ศ. 2559 - 2562

บัญชีกำหนดราคาประเมินทุนทรัพย์ที่ดิน

ในการจดทะเบียนสิทธิและนิติกรรมเกี่ยวกับอสังหาริมทรัพย์

เทศบาลเมือง บางกรวย

อำเภอ บางกรวย

จังหวัด นนทบุรี

หน้า 47

โฉนดที่ดินเลขที่	อำเภอ	ตำบล	หน้าสำรวจ	เครื่องหมายที่ดินระบบพิกัดฉาก ยู ที เอ็ม/ ศูนย์กำเนิด					เนื้อที่ (ไร่-งาน-ตร.วา)	ราคาประเมิน (บาท ต่อ ตร.วา)
				แผนที่ภูมิประเทศ	ระวาง	แผ่น	มาตราส่วน	เลขที่ดิน		
14087	บางกรวย	วัดชลอ	1056	5036I	5824	04	1:1000	372	0-0-20	28,000
14088	บางกรวย	วัดชลอ	1057	5036I	5824	04	1:1000	373	0-0-20	28,000
14089	บางกรวย	วัดชลอ	1058	5036I	5824	04	1:1000	374	0-0-20	28,000
14090	บางกรวย	วัดชลอ	1059	5036I	5824	04	1:1000	375	0-0-20	28,000
14091	บางกรวย	วัดชลอ	1060	5036I	5824	04	1:1000	376	0-0-20	28,000
14092	บางกรวย	วัดชลอ	1061	5036I	5824	04	1:1000	377	0-0-30.2	28,000
14093	บางกรวย	วัดชลอ	1062	5036I	5824	04	1:1000	378	0-0-42	28,000
14094	บางกรวย	วัดชลอ	1063	5036I	5824	04	1:1000	379	0-0-4.7	28,000
14113	บางกรวย	วัดชลอ	1041	5036I	6026	09	1:1000	337	0-0-36	22,000
14227	บางกรวย	วัดชลอ	1071	5036I	6024	02	1:1000	13	0-1-42.5	6,500
14228	บางกรวย	วัดชลอ	1070	5036I	6026	14	1:1000	179	0-1-72	6,500
14234	บางกรวย	วัดชลอ	1064	5036I	5824	08	1:1000	762	0-1-15.6	50,000
14235	บางกรวย	วัดชลอ	1065	5036I	5824	08	1:1000	763	0-1-7.5	50,000
14236	บางกรวย	วัดชลอ	1066	5036I	5824	08	1:1000	764	0-1-4.2	50,000
14237	บางกรวย	วัดชลอ	1067	5036I	5824	08	1:1000	765	0-1-19.2	50,000
14243	บางกรวย	วัดชลอ	1068	5036I	5824	08	1:1000	766	0-3-1	25,000
14583	บางกรวย	วัดชลอ	1074	5036I	5826	16	1:1000	361	0-0-43	8,000
14584	บางกรวย	วัดชลอ	1075	5036I	5826	16	1:1000	362	0-0-43	8,000
14585	บางกรวย	วัดชลอ	1076	5036I	5826	16	1:1000	363	0-1-30	35,000
14586	บางกรวย	วัดชลอ	1077	5036I	5826	16	1:1000	364	0-0-40	35,000

มีผลบังคับใช้ตั้งแต่วันที่

1 มกราคม พ.ศ. 2559

รอบบัญชี พ.ศ. 2559 - 2562

บัญชีกำหนดราคาประเมินทุนทรัพย์ที่ดิน

ในการจดทะเบียนสิทธิและนิติกรรมเกี่ยวกับอสังหาริมทรัพย์

เทศบาลเมือง บางกรวย

อำเภอ บางกรวย

จังหวัด นนทบุรี

หน้า 48

โฉนดที่ดินเลขที่	อำเภอ	ตำบล	หน้าสำรวจ	เครื่องหมายที่ดินระบบพิกัดฉาก ยู ที เอ็ม/ ศูนย์กำเนิด					เนื้อที่ (ไร่-งาน-ตร.วา)	ราคาประเมิน (บาท ต่อ ตร.วา)
				แผนที่ภูมิประเทศ	ระวาง	แผ่น	มาตราส่วน	เลขที่ดิน		
14661	บางกรวย	วัดชลอ	1081	5036I	5824	04	1:1000	380	0-3-68	22,500
14662	บางกรวย	วัดชลอ	1089	5036I	5826	15	1:1000	120	0-3-0	15,000
14750	บางกรวย	วัดชลอ	1090	5036I	5826	12	1:1000	128	0-1-33	5,500
14751	บางกรวย	วัดชลอ	1091	5036I	5826	12	1:1000	129	0-0-73	4,000
14752	บางกรวย	วัดชลอ	1092	5036I	5826	12	1:1000	130	0-0-39	5,500
14756	บางกรวย	วัดชลอ	1079	5036I	5824	07	1:1000	598	0-0-7.9	16,000
14757	บางกรวย	วัดชลอ	1080	5036I	5824	07	1:1000	599	0-1-66.4	25,000
14758	บางกรวย	วัดชลอ	1078	5036I	5824	07	1:1000	597	0-0-23.1	28,000
14759	บางกรวย	วัดชลอ	1093	5036I	5824	07	1:1000	600	0-0-11	12,500
14778	บางกรวย	วัดชลอ	1082	5036I	5824	04	1:1000	381	0-0-67	30,000
14779	บางกรวย	วัดชลอ	1083	5036I	5824	04	1:1000	382	0-0-57	30,000
14780	บางกรวย	วัดชลอ	1084	5036I	5824	04	1:1000	383	0-0-63	30,000
14781	บางกรวย	วัดชลอ	1085	5036I	5824	04	1:1000	384	0-0-55	30,000
14782	บางกรวย	วัดชลอ	1086	5036I	5824	04	1:1000	385	0-0-75	30,000
14783	บางกรวย	วัดชลอ	1087	5036I	5824	04	1:1000	386	0-0-76	30,000
14784	บางกรวย	วัดชลอ	1088	5036I	5824	04	1:1000	387	1-0-20	18,500
14787	บางกรวย	วัดชลอ	1253	5036I	5826	12	1:1000	50	0-1-33	5,000
14850	บางกรวย	วัดชลอ	1069	5036I	5824	03	1:1000	83	15-3-7	6,250
14869	บางกรวย	วัดชลอ	1094	5036I	6024	01	1:1000	166	0-0-25	4,500
14870	บางกรวย	วัดชลอ	1095	5036I	6024	01	1:1000	167	0-0-25	4,500

มีผลบังคับใช้ตั้งแต่วันที่

1 มกราคม พ.ศ. 2559

รอบบัญชี พ.ศ. 2559 - 2562

บัญชีกำหนดราคาประเมินทุนทรัพย์ที่ดิน

ในการจดทะเบียนสิทธิและนิติกรรมเกี่ยวกับอสังหาริมทรัพย์

เทศบาลเมือง บางกรวย

อำเภอ บางกรวย

จังหวัด นนทบุรี

หน้า 49

โฉนดที่ดินเลขที่	อำเภอ	ตำบล	หน้าสำรวจ	เครื่องหมายที่ดินระบบพิกัดฉาก ยู ที เอ็ม/ ศูนย์กำเนิด					เนื้อที่ (ไร่-งาน-ตร.วา)	ราคาประเมิน (บาท ต่อ ตร.วา)
				แผนที่ภูมิประเทศ	ระวาง	แผ่น	มาตราส่วน	เลขที่ดิน		
15276	บางกรวย	วัดชลอ	1104	5036I	5824	04	1:1000	388	0-0-32.7	28,000
15277	บางกรวย	วัดชลอ	1105	5036I	5824	04	1:1000	389	0-0-20	28,000
15278	บางกรวย	วัดชลอ	1106	5036I	5824	04	1:1000	390	0-0-20	28,000
15279	บางกรวย	วัดชลอ	1107	5036I	5824	04	1:1000	391	0-0-19.9	28,000
15280	บางกรวย	วัดชลอ	1108	5036I	5824	04	1:1000	392	0-0-31.3	28,000
15281	บางกรวย	วัดชลอ	1109	5036I	5824	04	1:1000	393	0-0-30.7	28,000
15282	บางกรวย	วัดชลอ	1110	5036I	5824	04	1:1000	394	0-0-19.9	28,000
15283	บางกรวย	วัดชลอ	1111	5036I	5824	04	1:1000	395	0-0-19.8	28,000
15381	บางกรวย	วัดชลอ	1114	5036I	5824	12	1:1000	56	0-0-61	17,500
15382	บางกรวย	วัดชลอ	1115	5036I	5824	12	1:1000	57	0-0-62	29,000
15383	บางกรวย	วัดชลอ	1116	5036I	5824	12	1:1000	58	0-0-27	29,000
15384	บางกรวย	วัดชลอ	1117	5036I	5824	12	1:1000	59	0-0-26.8	29,000
15385	บางกรวย	วัดชลอ	1096	5036I	5826	15	1:1000	121	0-0-59	5,500
15386	บางกรวย	วัดชลอ	1097	5036I	5826	16	1:1000	365	0-0-38.6	5,500
15387	บางกรวย	วัดชลอ	1098	5036I	5826	15	1:1000	122	0-0-67.3	2,750
15388	บางกรวย	วัดชลอ	1099	5036I	5826	16	1:1000	366	0-0-28	2,750
15389	บางกรวย	วัดชลอ	1100	5036I	5826	16	1:1000	367	0-0-44	5,500
15390	บางกรวย	วัดชลอ	1101	5036I	5826	16	1:1000	368	0-0-40	5,500
15391	บางกรวย	วัดชลอ	1102	5036I	5826	16	1:1000	369	0-0-49	5,500
15392	บางกรวย	วัดชลอ	1103	5036I	5826	16	1:1000	370	0-0-43	5,500

มีผลบังคับใช้ตั้งแต่วันที่

1 มกราคม พ.ศ. 2559

รอบบัญชี พ.ศ. 2559 - 2562

บัญชีกำหนดราคาประเมินทุนทรัพย์ที่ดิน

ในการจดทะเบียนสิทธิและนิติกรรมเกี่ยวกับอสังหาริมทรัพย์

เทศบาลเมือง บางกรวย

อำเภอ บางกรวย

จังหวัด นนทบุรี

หน้า 50

โฉนดที่ดินเลขที่	อำเภอ	ตำบล	หน้าสำรวจ	เครื่องหมายที่ดินระบบพิกัดฉาก ยู ที เอ็ม/ ศูนย์กำเนิด					เนื้อที่ (ไร่-งาน-ตร.วา)	ราคาประเมิน (บาท ต่อ ตร.วา)
				แผนที่ภูมิประเทศ	ระวาง	แผ่น	มาตราส่วน	เลขที่ดิน		
15505	บางกรวย	วัดชลอ	1112	5036I	5826	12	1:1000	25	0-1-67.5	15,000
15506	บางกรวย	วัดชลอ	1113	5036I	5826	12	1:1000	26	0-1-67.5	15,000
15511	บางกรวย	วัดชลอ	1124	5036I	6026	09	1:1000	339	0-0-44	45,000
15512	บางกรวย	วัดชลอ	1125	5036I	6026	09	1:1000	340	0-0-20	45,000
15519	บางกรวย	วัดชลอ	118	5036I	6024	01	1:1000	168	0-0-44.4	6,500
15656	บางกรวย	วัดชลอ	5583	5036I	6024	02	1:1000	220	5-1-18	7,500
15657	บางกรวย	วัดชลอ	1126	5036I	5826	08	1:1000	205	7-1-46	11,000
15798	บางกรวย	วัดชลอ	1119	5036I	6026	09	1:1000	338	0-3-59	18,000
15799	บางกรวย	วัดชลอ	1120	5036I	6026	13	1:1000	498	4-2-20	18,000
15800	บางกรวย	วัดชลอ	1121	5036I	6026	13	1:1000	499	5-0-51	18,000
15801	บางกรวย	วัดชลอ	1122	5036I	6026	13	1:1000	500	1-2-70	18,000
15802	บางกรวย	วัดชลอ	1123	5036I	6026	13	1:1000	501	0-1-65	18,000
15943	บางกรวย	วัดชลอ	1130	5036I	6026	13	1:1000	502	0-1-19	12,000
15944	บางกรวย	วัดชลอ	1131	5036I	6026	13	1:1000	503	0-1-3	12,000
15945	บางกรวย	วัดชลอ	1132	5036I	6026	13	1:1000	504	0-0-84	12,000
15946	บางกรวย	วัดชลอ	1133	5036I	6026	13	1:1000	505	0-1-25	12,000
15947	บางกรวย	วัดชลอ	1134	5036I	6026	13	1:1000	506	0-0-98	12,000
15948	บางกรวย	วัดชลอ	1135	5036I	6026	13	1:1000	507	0-0-86	12,000
16123	บางกรวย	วัดชลอ	1136	5036I	6024	05	1:1000	222	0-2-10	35,000
16124	บางกรวย	วัดชลอ	1137	5036I	6024	05	1:1000	223	0-1-96.4	35,000

มีผลบังคับใช้ตั้งแต่วันที่

1 มกราคม พ.ศ. 2559

รอบบัญชี พ.ศ. 2559 - 2562

บัญชีกำหนดราคาประเมินทุนทรัพย์ที่ดิน

ในการจดทะเบียนสิทธิและนิติกรรมเกี่ยวกับอสังหาริมทรัพย์

เทศบาลเมือง บางกรวย

อำเภอ บางกรวย

จังหวัด นนทบุรี

หน้า 51

โฉนดที่ดินเลขที่	อำเภอ	ตำบล	หน้าสำรวจ	เครื่องหมายที่ดินระบบพิกัดฉาก ยู ที เอ็ม/ ศูนย์กำเนิด					เนื้อที่ (ไร่-งาน-ตร.วา)	ราคาประเมิน (บาท ต่อ ตร.วา)
				แผนที่ภูมิประเทศ	ระวาง	แผ่น	มาตราส่วน	เลขที่ดิน		
16125	บางกรวย	วัดชลอ	1138	5036I	6024	05	1:1000	224	0-0-60.3	35,000
16126	บางกรวย	วัดชลอ	1139	5036I	6024	05	1:1000	225	0-1-9.8	35,000
16127	บางกรวย	วัดชลอ	1140	5036I	6024	05	1:1000	226	0-0-75	35,000
16128	บางกรวย	วัดชลอ	1141	5036I	6024	05	1:1000	227	0-1-7.8	35,000
16134	บางกรวย	วัดชลอ	1129	5036I	5824	11	1:1000	213	10-0-44.2	16,500
16135	บางกรวย	วัดชลอ	1281	5036I	5824	08	1:1000	804	0-1-76	18,000
16146	บางกรวย	วัดชลอ	1142	5036I	5824	07	1:1000	601	0-0-73.4	35,000
16147	บางกรวย	วัดชลอ	1143	5036I	5824	07	1:1000	602	0-0-62.8	35,000
16148	บางกรวย	วัดชลอ	1150	5036I	5824	03	1:1000	84	1-0-34	8,000
16149	บางกรวย	วัดชลอ	1151	5036I	5824	03	1:1000	85	1-0-14	8,000
16150	บางกรวย	วัดชลอ	1152	5036I	5824	03	1:1000	86	1-0-14	8,000
16524	บางกรวย	วัดชลอ	1303	5036I	6026	09	1:1000	425	0-0-77	18,000
16623	บางกรวย	วัดชลอ	1282	5036I	5824	07	1:1000	603	0-0-77	10,000
16625	บางกรวย	วัดชลอ	1153	5036I	5824	08	1:1000	769	0-0-49	25,000
16645	บางกรวย	วัดชลอ	1168	5036I	5824	04	1:1000	411	0-0-1	28,000
16646	บางกรวย	วัดชลอ	1169	5036I	5824	04	1:1000	412	0-0-16.2	28,000
16647	บางกรวย	วัดชลอ	1170	5036I	5824	04	1:1000	413	0-0-9	28,000
16648	บางกรวย	วัดชลอ	1171	5036I	5824	04	1:1000	414	0-0-1.3	28,000
16649	บางกรวย	วัดชลอ	1172	5036I	5824	04	1:1000	415	0-0-7	28,000
16650	บางกรวย	วัดชลอ	1173	5036I	5824	04	1:1000	416	0-0-6.9	28,000

มีผลบังคับใช้ตั้งแต่วันที่

1 มกราคม พ.ศ. 2559

รอบบัญชี พ.ศ. 2559 - 2562

บัญชีกำหนดราคาประเมินทุนทรัพย์ที่ดิน

ในการจดทะเบียนสิทธิและนิติกรรมเกี่ยวกับอสังหาริมทรัพย์

เทศบาลเมือง บางกรวย

อำเภอ บางกรวย

จังหวัด นนทบุรี

หน้า 52

โฉนดที่ดินเลขที่	อำเภอ	ตำบล	หน้าสำรวจ	เครื่องหมายที่ดินระบบพิกัดฉาก ยู ที เอ็ม/ ศูนย์กำเนิด					เนื้อที่ (ไร่-งาน-ตร.วา)	ราคาประเมิน (บาท ต่อ ตร.วา)
				แผนที่ภูมิประเทศ	ระวาง	แผ่น	มาตราส่วน	เลขที่ดิน		
16651	บางกรวย	วัดชลอ	1174	5036I	5824	04	1:1000	417	0-0-7	28,000
16652	บางกรวย	วัดชลอ	1175	5036I	5824	04	1:1000	418	0-0-7.1	28,000
16653	บางกรวย	วัดชลอ	1176	5036I	5824	04	1:1000	419	0-0-7.3	28,000
16654	บางกรวย	วัดชลอ	1177	5036I	5824	04	1:1000	420	0-0-35.5	28,000
16655	บางกรวย	วัดชลอ	1178	5036I	5824	04	1:1000	421	0-0-35	28,000
16656	บางกรวย	วัดชลอ	1179	5036I	5824	04	1:1000	422	0-0-7.8	28,000
16657	บางกรวย	วัดชลอ	1180	5036I	5824	04	1:1000	423	0-0-7.9	28,000
16658	บางกรวย	วัดชลอ	1181	5036I	5824	04	1:1000	424	0-0-8.1	28,000
16659	บางกรวย	วัดชลอ	1154	5036I	5824	04	1:1000	397	0-0-10.8	28,000
16660	บางกรวย	วัดชลอ	1155	5036I	5824	04	1:1000	398	0-0-34.7	28,000
16661	บางกรวย	วัดชลอ	1156	5036I	5824	04	1:1000	399	0-0-20.6	28,000
16662	บางกรวย	วัดชลอ	1157	5036I	5824	04	1:1000	400	0-0-39.2	28,000
16663	บางกรวย	วัดชลอ	1158	5036I	5824	04	1:1000	401	0-0-32	28,000
16664	บางกรวย	วัดชลอ	1159	5036I	5824	04	1:1000	402	0-0-20	28,000
16665	บางกรวย	วัดชลอ	1160	5036I	5824	04	1:1000	403	0-0-20	28,000
16666	บางกรวย	วัดชลอ	1161	5036I	5824	04	1:1000	404	0-0-20	28,000
16667	บางกรวย	วัดชลอ	1162	5036I	5824	04	1:1000	405	0-0-20	28,000
16668	บางกรวย	วัดชลอ	1163	5036I	5824	04	1:1000	406	0-0-20	28,000
16669	บางกรวย	วัดชลอ	1164	5036I	5824	04	1:1000	407	0-0-20	28,000
16670	บางกรวย	วัดชลอ	1165	5036I	5824	04	1:1000	408	0-0-20	28,000

มีผลบังคับใช้ตั้งแต่วันที่

1 มกราคม พ.ศ. 2559

รอบบัญชี พ.ศ. 2559 - 2562

บัญชีกำหนดราคาประเมินทุนทรัพย์ที่ดิน

ในการจดทะเบียนสิทธิและนิติกรรมเกี่ยวกับอสังหาริมทรัพย์

เทศบาลเมือง บางกรวย

อำเภอ บางกรวย

จังหวัด นนทบุรี

หน้า 53

โฉนดที่ดินเลขที่	อำเภอ	ตำบล	หน้าสำรวจ	เครื่องหมายที่ดินระบบพิกัดฉาก ยู ที เอ็ม/ ศูนย์กำเนิด					เนื้อที่ (ไร่-งาน-ตร.วา)	ราคาประเมิน (บาท ต่อ ตร.วา)
				แผนที่ภูมิประเทศ	ระวาง	แผ่น	มาตราส่วน	เลขที่ดิน		
16671	บางกรวย	วัดชลอ	1166	5036I	5824	04	1:1000	409	0-0-34.4	28,000
16672	บางกรวย	วัดชลอ	1167	5036I	5824	04	1:1000	410	0-2-63.8	14,000
16674	บางกรวย	วัดชลอ	1183	5036I	5824	04	1:1000	426	0-0-13	28,000
16675	บางกรวย	วัดชลอ	1184	5036I	5824	04	1:1000	427	0-0-13	28,000
16676	บางกรวย	วัดชลอ	1185	5036I	5824	04	1:1000	428	0-0-13	28,000
16677	บางกรวย	วัดชลอ	1186	5036I	5824	04	1:1000	429	0-0-13	28,000
16678	บางกรวย	วัดชลอ	1187	5036I	5824	04	1:1000	430	0-0-13	28,000
16679	บางกรวย	วัดชลอ	1188	5036I	5824	04	1:1000	431	0-0-8	28,000
16680	บางกรวย	วัดชลอ	1189	5036I	5824	04	1:1000	432	0-0-1	28,000
16682	บางกรวย	วัดชลอ	1191	5036I	5824	04	1:1000	434	0-0-20	28,000
16683	บางกรวย	วัดชลอ	1192	5036I	5824	04	1:1000	435	0-0-20	28,000
16684	บางกรวย	วัดชลอ	1193	5036I	5824	04	1:1000	436	0-0-20	28,000
16685	บางกรวย	วัดชลอ	1194	5036I	5824	04	1:1000	437	0-0-20	28,000
16686	บางกรวย	วัดชลอ	1195	5036I	5824	04	1:1000	438	0-0-20	28,000
16687	บางกรวย	วัดชลอ	1196	5036I	5824	04	1:1000	439	0-0-32.5	28,000
16717	บางกรวย	วัดชลอ	1306	5036I	5826	15	1:1000	125	0-1-37.1	15,000
16718	บางกรวย	วัดชลอ	1307	5036I	5826	15	1:1000	126	0-0-54.9	11,000
16719	บางกรวย	วัดชลอ	1304	5036I	5826	15	1:1000	123	0-2-15.5	15,000
16720	บางกรวย	วัดชลอ	1305	5036I	5826	15	1:1000	124	0-1-26	11,000
16746	บางกรวย	วัดชลอ	1145	5036I	6026	14	1:1000	17	0-0-73	18,000

มีผลบังคับใช้ตั้งแต่วันที่

1 มกราคม พ.ศ. 2559

รอบบัญชี พ.ศ. 2559 - 2562

บัญชีกำหนดราคาประเมินทุนทรัพย์ที่ดิน

ในการจดทะเบียนสิทธิและนิติกรรมเกี่ยวกับอสังหาริมทรัพย์

เทศบาลเมือง บางกรวย

อำเภอ บางกรวย

จังหวัด นนทบุรี

หน้า 54

โฉนดที่ดินเลขที่	อำเภอ	ตำบล	หน้าสำรวจ	เครื่องหมายที่ดินระบบพิกัดฉาก ยู ที เอ็ม/ ศูนย์กำเนิด					เนื้อที่ (ไร่-งาน-ตร.วา)	ราคาประเมิน (บาท ต่อ ตร.วา)
				แผนที่ภูมิประเทศ	ระวาง	แผ่น	มาตราส่วน	เลขที่ดิน		
16747	บางกรวย	วัดชลอ	1146	5036I	6026	14	1:1000	18	0-0-10	18,000
16748	บางกรวย	วัดชลอ	1147	5036I	6026	14	1:1000	209	0-0-10	18,000
16749	บางกรวย	วัดชลอ	1148	5036I	6026	14	1:1000	210	0-0-10	18,000
16750	บางกรวย	วัดชลอ	1149	5036I	6026	14	1:1000	211	0-0-54	18,000
16797	บางกรวย	วัดชลอ	1308	5036I	5824	04	1:1000	458	0-0-15.2	28,000
16798	บางกรวย	วัดชลอ	1309	5036I	5824	04	1:1000	459	0-0-9.8	28,000
16799	บางกรวย	วัดชลอ	1310	5036I	5824	04	1:1000	460	0-0-9.9	28,000
16800	บางกรวย	วัดชลอ	1311	5036I	5824	04	1:1000	461	0-0-10	28,000
16801	บางกรวย	วัดชลอ	1312	5036I	5824	04	1:1000	462	0-0-10.1	28,000
16802	บางกรวย	วัดชลอ	1313	5036I	5824	04	1:1000	463	0-0-10.2	28,000
16803	บางกรวย	วัดชลอ	1314	5036I	5824	04	1:1000	464	0-0-10.3	28,000
16804	บางกรวย	วัดชลอ	1315	5036I	5824	04	1:1000	465	0-0-17.7	28,000
16805	บางกรวย	วัดชลอ	1316	5036I	5824	04	1:1000	466	0-0-26	28,000
16806	บางกรวย	วัดชลอ	1317	5036I	5824	04	1:1000	467	0-0-20	28,000
16807	บางกรวย	วัดชลอ	1318	5036I	5824	04	1:1000	468	0-0-20	28,000
16808	บางกรวย	วัดชลอ	1319	5036I	5824	04	1:1000	469	0-0-20	28,000
16809	บางกรวย	วัดชลอ	1320	5036I	5824	04	1:1000	470	0-0-20	28,000
16810	บางกรวย	วัดชลอ	1321	5036I	5824	04	1:1000	471	0-0-20	28,000
16811	บางกรวย	วัดชลอ	1322	5036I	5824	04	1:1000	472	0-0-20	28,000
16812	บางกรวย	วัดชลอ	1323	5036I	5824	04	1:1000	473	0-0-33.9	28,000

มีผลบังคับใช้ตั้งแต่วันที่

1 มกราคม พ.ศ. 2559

รอบบัญชี พ.ศ. 2559 - 2562

บัญชีกำหนดราคาประเมินทุนทรัพย์ที่ดิน

ในการจดทะเบียนสิทธิและนิติกรรมเกี่ยวกับอสังหาริมทรัพย์

เทศบาลเมือง บางกรวย

อำเภอ บางกรวย

จังหวัด นนทบุรี

หน้า 55

โฉนดที่ดินเลขที่	อำเภอ	ตำบล	หน้าสำรวจ	เครื่องหมายที่ดินระบบพิกัดฉาก ยู ที เอ็ม/ ศูนย์กำหนด					เนื้อที่ (ไร่-งาน-ตร.วา)	ราคาประเมิน (บาท ต่อ ตร.วา)
				แผนที่ภูมิประเทศ	ระวาง	แผ่น	มาตราส่วน	เลขที่ดิน		
16813	บางกรวย	วัดชลอ	1324	5036I	5824	04	1:1000	474	0-0-3.7	28,000
16815	บางกรวย	วัดชลอ	1144	5036I	6024	05	1:1000	228	0-0-80	6,500
16821	บางกรวย	วัดชลอ	1285	5036I	5824	04	1:1000	440	0-0-18	28,000
16822	บางกรวย	วัดชลอ	1286	5036I	5824	04	1:1000	441	0-0-10.4	28,000
16823	บางกรวย	วัดชลอ	1287	5036I	5824	04	1:1000	442	0-0-10.4	28,000
16824	บางกรวย	วัดชลอ	1288	5036I	5824	04	1:1000	443	0-0-10.4	28,000
16825	บางกรวย	วัดชลอ	1289	5036I	5824	04	1:1000	444	0-0-10.4	28,000
16826	บางกรวย	วัดชลอ	1290	5036I	5824	04	1:1000	445	0-0-10.4	28,000
16827	บางกรวย	วัดชลอ	1291	5036I	5824	04	1:1000	446	0-0-10.4	28,000
16828	บางกรวย	วัดชลอ	1292	5036I	5824	04	1:1000	447	0-0-18	28,000
16829	บางกรวย	วัดชลอ	1293	5036I	5824	04	1:1000	448	0-0-2	28,000
16830	บางกรวย	วัดชลอ	1294	5036I	5824	04	1:1000	449	0-0-37.6	28,000
16831	บางกรวย	วัดชลอ	1295	5036I	5824	04	1:1000	450	0-0-20	28,000
16832	บางกรวย	วัดชลอ	1296	5036I	5824	04	1:1000	451	0-0-20	28,000
16833	บางกรวย	วัดชลอ	1297	5036I	5824	04	1:1000	452	0-0-20	28,000
16834	บางกรวย	วัดชลอ	1298	5036I	5824	04	1:1000	453	0-0-20.4	28,000
16835	บางกรวย	วัดชลอ	1299	5036I	5824	04	1:1000	454	0-0-20.4	28,000
16836	บางกรวย	วัดชลอ	1300	5036I	5824	04	1:1000	455	0-0-20.5	28,000
16837	บางกรวย	วัดชลอ	1301	5036I	5824	04	1:1000	456	0-0-20.6	28,000
16838	บางกรวย	วัดชลอ	1302	5036I	5824	04	1:1000	457	0-0-38.3	28,000

มีผลบังคับใช้ตั้งแต่วันที่

1 มกราคม พ.ศ. 2559

รอบบัญชี พ.ศ. 2559 - 2562

บัญชีกำหนดราคาประเมินทุนทรัพย์ที่ดิน

ในการจดทะเบียนสิทธิและนิติกรรมเกี่ยวกับอสังหาริมทรัพย์

เทศบาลเมือง บางกรวย

อำเภอ บางกรวย

จังหวัด นนทบุรี

หน้า 56

โฉนดที่ดินเลขที่	อำเภอ	ตำบล	หน้าสำรวจ	เครื่องหมายที่ดินระบบพิกัดฉาก ยู ที เอ็ม/ ศูนย์กำเนิด					เนื้อที่ (ไร่-งาน-ตร.วา)	ราคาประเมิน (บาท ต่อ ตร.วา)
				แผนที่ภูมิประเทศ	ระวาง	แผ่น	มาตราส่วน	เลขที่ดิน		
16839	บางกรวย	วัดชลอ	1325	5036I	5824	04	1:1000	475	0-0-1	28,000
16840	บางกรวย	วัดชลอ	1326	5036I	5824	04	1:1000	476	0-0-16.6	28,000
16841	บางกรวย	วัดชลอ	1327	5036I	5824	04	1:1000	477	0-0-9.6	28,000
16842	บางกรวย	วัดชลอ	1328	5036I	5824	04	1:1000	478	0-0-9.6	28,000
16843	บางกรวย	วัดชลอ	1329	5036I	5824	04	1:1000	479	0-0-9.6	28,000
16844	บางกรวย	วัดชลอ	1330	5036I	5824	04	1:1000	480	0-0-9.6	28,000
16845	บางกรวย	วัดชลอ	1331	5036I	5824	04	1:1000	481	0-0-9.6	28,000
16846	บางกรวย	วัดชลอ	1332	5036I	5824	04	1:1000	482	0-0-9.6	28,000
16847	บางกรวย	วัดชลอ	1333	5036I	5824	04	1:1000	483	0-0-17	28,000
16848	บางกรวย	วัดชลอ	1334	5036I	5824	04	1:1000	484	0-0-34	28,000
16849	บางกรวย	วัดชลอ	1335	5036I	5824	04	1:1000	485	0-0-20	28,000
16850	บางกรวย	วัดชลอ	1336	5036I	5824	04	1:1000	486	0-0-20	28,000
16851	บางกรวย	วัดชลอ	1337	5036I	5824	04	1:1000	487	0-0-20	28,000
16852	บางกรวย	วัดชลอ	1338	5036I	5824	04	1:1000	488	0-0-20	28,000
16853	บางกรวย	วัดชลอ	1339	5036I	5824	04	1:1000	489	0-0-20	28,000
16854	บางกรวย	วัดชลอ	1340	5036I	5824	04	1:1000	490	0-0-20	28,000
16855	บางกรวย	วัดชลอ	1341	5036I	5824	04	1:1000	491	0-0-30	28,000
16856	บางกรวย	วัดชลอ	1342	5036I	5824	04	1:1000	492	0-0-7.8	28,000
16880	บางกรวย	วัดชลอ	1359	5036I	5824	04	1:1000	509	0-0-3.1	14,000
16881	บางกรวย	วัดชลอ	1360	5036I	5824	04	1:1000	510	0-0-20.6	28,000

มีผลบังคับใช้ตั้งแต่วันที่

1 มกราคม พ.ศ. 2559

รอบบัญชี พ.ศ. 2559 - 2562

บัญชีกำหนดราคาประเมินทุนทรัพย์ที่ดิน

ในการจดทะเบียนสิทธิและนิติกรรมเกี่ยวกับอสังหาริมทรัพย์

เทศบาลเมือง บางกรวย

อำเภอ บางกรวย

จังหวัด นนทบุรี

หน้า 57

โฉนดที่ดินเลขที่	อำเภอ	ตำบล	หน้าสำรวจ	เครื่องหมายที่ดินระบบพิกัดฉาก ยู ที เอ็ม/ ศูนย์กำเนิด					เนื้อที่ (ไร่-งาน-ตร.วา)	ราคาประเมิน (บาท ต่อ ตร.วา)
				แผนที่ภูมิประเทศ	ระวาง	แผ่น	มาตราส่วน	เลขที่ดิน		
16882	บางกรวย	วัดชลอ	1361	5036I	5824	04	1:1000	511	0-0-11	28,000
16883	บางกรวย	วัดชลอ	1362	5036I	5824	04	1:1000	512	0-0-11.2	28,000
16884	บางกรวย	วัดชลอ	1363	5036I	5824	04	1:1000	513	0-0-11.3	28,000
16885	บางกรวย	วัดชลอ	1364	5036I	5824	04	1:1000	514	0-0-11.4	28,000
16886	บางกรวย	วัดชลอ	1365	5036I	5824	04	1:1000	515	0-0-11.5	28,000
16887	บางกรวย	วัดชลอ	1366	5036I	5824	04	1:1000	516	0-0-21.9	28,000
16888	บางกรวย	วัดชลอ	1367	5036I	5824	04	1:1000	517	0-0-20.9	28,000
16889	บางกรวย	วัดชลอ	1368	5036I	5824	04	1:1000	518	0-0-3	28,000
16890	บางกรวย	วัดชลอ	1369	5036I	5824	04	1:1000	519	0-0-29.2	28,000
16891	บางกรวย	วัดชลอ	1370	5036I	5824	04	1:1000	520	0-0-20.1	28,000
16892	บางกรวย	วัดชลอ	1371	5036I	5824	04	1:1000	521	0-0-20.1	28,000
16893	บางกรวย	วัดชลอ	1372	5036I	5824	04	1:1000	522	0-0-20.1	28,000
16894	บางกรวย	วัดชลอ	1373	5036I	5824	04	1:1000	523	0-0-20.1	28,000
16895	บางกรวย	วัดชลอ	1374	5036I	5824	04	1:1000	524	0-0-20.2	28,000
16896	บางกรวย	วัดชลอ	1375	5036I	5824	04	1:1000	525	0-0-32.8	28,000
16897	บางกรวย	วัดชลอ	1376	5036I	5824	04	1:1000	526	0-0-37	28,000
16898	บางกรวย	วัดชลอ	1377	5036I	5824	04	1:1000	527	0-0-20.1	28,000
16899	บางกรวย	วัดชลอ	1378	5036I	5824	04	1:1000	528	0-0-7.4	28,000
16900	บางกรวย	วัดชลอ	1343	5036I	5824	04	1:1000	493	0-0-35	28,000
16901	บางกรวย	วัดชลอ	1344	5036I	5824	04	1:1000	494	0-0-20.8	28,000

มีผลบังคับใช้ตั้งแต่วันที่

1 มกราคม พ.ศ. 2559

รอบบัญชี พ.ศ. 2559 - 2562

บัญชีกำหนดราคาประเมินทุนทรัพย์ที่ดิน

ในการจดทะเบียนสิทธิและนิติกรรมเกี่ยวกับอสังหาริมทรัพย์

เทศบาลเมือง บางกรวย

อำเภอ บางกรวย

จังหวัด นนทบุรี

หน้า 58

โฉนดที่ดินเลขที่	อำเภอ	ตำบล	หน้าสำรวจ	เครื่องหมายที่ดินระบบพิกัดฉาก ยู ที เอ็ม/ ศูนย์กำเนิด					เนื้อที่ (ไร่-งาน-ตร.วา)	ราคาประเมิน (บาท ต่อ ตร.วา)
				แผนที่ภูมิประเทศ	ระวาง	แผ่น	มาตราส่วน	เลขที่ดิน		
16902	บางกรวย	วัดชลอ	1345	5036I	5824	04	1:1000	495	0-0-20.9	28,000
16903	บางกรวย	วัดชลอ	1346	5036I	5824	04	1:1000	496	0-0-21	28,000
16904	บางกรวย	วัดชลอ	1347	5036I	5824	04	1:1000	497	0-0-21	28,000
16905	บางกรวย	วัดชลอ	1348	5036I	5824	04	1:1000	498	0-0-21	28,000
16906	บางกรวย	วัดชลอ	1349	5036I	5824	04	1:1000	499	0-0-20.9	28,000
16907	บางกรวย	วัดชลอ	1350	5036I	5824	04	1:1000	500	0-0-35	28,000
16908	บางกรวย	วัดชลอ	1351	5036I	5824	04	1:1000	501	0-0-17.5	28,000
16909	บางกรวย	วัดชลอ	1352	5036I	5824	04	1:1000	502	0-0-10.2	28,000
16910	บางกรวย	วัดชลอ	1353	5036I	5824	04	1:1000	503	0-0-10.1	28,000
16911	บางกรวย	วัดชลอ	1354	5036I	5824	04	1:1000	504	0-0-10	28,000
16912	บางกรวย	วัดชลอ	1355	5036I	5824	04	1:1000	505	0-0-9.9	28,000
16913	บางกรวย	วัดชลอ	1356	5036I	5824	04	1:1000	506	0-0-9.8	28,000
16914	บางกรวย	วัดชลอ	1357	5036I	5824	04	1:1000	507	0-0-9.7	28,000
16915	บางกรวย	วัดชลอ	1358	5036I	5824	04	1:1000	508	0-0-16.2	28,000
16916	บางกรวย	วัดชลอ	1380	5036I	5824	04	1:1000	530	0-0-38.6	28,000
16917	บางกรวย	วัดชลอ	1381	5036I	5824	04	1:1000	531	0-0-20.6	28,000
16918	บางกรวย	วัดชลอ	1382	5036I	5824	04	1:1000	532	0-0-20.6	28,000
16919	บางกรวย	วัดชลอ	1383	5036I	5824	04	1:1000	533	0-0-20.5	28,000
16920	บางกรวย	วัดชลอ	1384	5036I	5824	04	1:1000	534	0-0-20.4	28,000
16921	บางกรวย	วัดชลอ	1385	5036I	5824	04	1:1000	535	0-0-20.3	28,000

มีผลบังคับใช้ตั้งแต่วันที่

1 มกราคม พ.ศ. 2559

รอบบัญชี พ.ศ. 2559 - 2562

บัญชีกำหนดราคาประเมินทุนทรัพย์ที่ดิน

ในการจดทะเบียนสิทธิและนิติกรรมเกี่ยวกับอสังหาริมทรัพย์

เทศบาลเมือง บางกรวย

อำเภอ บางกรวย

จังหวัด นนทบุรี

หน้า 59

โฉนดที่ดินเลขที่	อำเภอ	ตำบล	หน้าสำรวจ	เครื่องหมายที่ดินระบบพิกัดฉาก ยู ที เอ็ม/ ศูนย์กำเนิด					เนื้อที่ (ไร่-งาน-ตร.วา)	ราคาประเมิน (บาท ต่อ ตร.วา)
				แผนที่ภูมิประเทศ	ระวาง	แผ่น	มาตราส่วน	เลขที่ดิน		
16922	บางกรวย	วัดชลอ	1386	5036I	5824	04	1:1000	536	0-0-20.3	28,000
16923	บางกรวย	วัดชลอ	1387	5036I	5824	04	1:1000	537	0-0-20.2	28,000
16924	บางกรวย	วัดชลอ	1388	5036I	5824	04	1:1000	538	0-0-36.4	28,000
16925	บางกรวย	วัดชลอ	1389	5036I	5824	04	1:1000	539	0-0-14.6	28,000
16926	บางกรวย	วัดชลอ	1390	5036I	5824	04	1:1000	540	0-0-15.9	28,000
16927	บางกรวย	วัดชลอ	1391	5036I	5824	04	1:1000	541	0-0-8.6	28,000
16928	บางกรวย	วัดชลอ	1392	5036I	5824	04	1:1000	542	0-0-8.7	28,000
16930	บางกรวย	วัดชลอ	1394	5036I	5824	04	1:1000	544	0-0-9	28,000
16931	บางกรวย	วัดชลอ	1395	5036I	5824	04	1:1000	545	0-0-9	28,000
16932	บางกรวย	วัดชลอ	1396	5036I	5824	04	1:1000	546	0-0-17.3	28,000
16960	บางกรวย	วัดชลอ	2399	5036I	6026	09	1:1000	282	0-1-12.8	12,500
16961	บางกรวย	วัดชลอ	2454	5036I	6026	09	1:1000	283	0-0-29.6	25,000
16962	บางกรวย	วัดชลอ	1197	5036I	6026	09	1:1000	341	0-0-20.5	25,000
16963	บางกรวย	วัดชลอ	1198	5036I	6026	09	1:1000	342	0-0-21.1	25,000
16964	บางกรวย	วัดชลอ	1199	5036I	6026	09	1:1000	343	0-0-21.7	25,000
16965	บางกรวย	วัดชลอ	1200	5036I	6026	09	1:1000	344	0-0-22.2	25,000
16966	บางกรวย	วัดชลอ	1201	5036I	6026	09	1:1000	345	0-0-22.8	25,000
16967	บางกรวย	วัดชลอ	1202	5036I	6026	09	1:1000	346	0-0-38.5	25,000
16968	บางกรวย	วัดชลอ	1203	5036I	6026	09	1:1000	347	0-0-82.5	12,500
16969	บางกรวย	วัดชลอ	1204	5036I	6026	09	1:1000	348	0-0-28.6	25,000

มีผลบังคับใช้ตั้งแต่วันที่

1 มกราคม พ.ศ. 2559

รอบบัญชี พ.ศ. 2559 - 2562

บัญชีกำหนดราคาประเมินทุนทรัพย์ที่ดิน

ในการจดทะเบียนสิทธิและนิติกรรมเกี่ยวกับอสังหาริมทรัพย์

เทศบาลเมือง บางกรวย

อำเภอ บางกรวย

จังหวัด นนทบุรี

หน้า 60

โฉนดที่ดินเลขที่	อำเภอ	ตำบล	หน้าสำรวจ	เครื่องหมายที่ดินระบบพิกัดฉาก ยู ที เอ็ม/ ศูนย์กำเนิด					เนื้อที่ (ไร่-งาน-ตร.วา)	ราคาประเมิน (บาท ต่อ ตร.วา)
				แผนที่ภูมิประเทศ	ระวาง	แผ่น	มาตราส่วน	เลขที่ดิน		
16970	บางกรวย	วัดชลอ	1205	5036I	6026	09	1:1000	349	0-0-19.1	25,000
16971	บางกรวย	วัดชลอ	1206	5036I	6026	09	1:1000	350	0-0-19.1	25,000
16972	บางกรวย	วัดชลอ	1207	5036I	6026	09	1:1000	351	0-0-19.1	25,000
16973	บางกรวย	วัดชลอ	1208	5036I	6026	09	1:1000	352	0-0-19.2	25,000
16974	บางกรวย	วัดชลอ	1209	5036I	6026	09	1:1000	353	0-0-19.2	25,000
16975	บางกรวย	วัดชลอ	1210	5036I	6026	09	1:1000	354	0-0-33.2	25,000
16976	บางกรวย	วัดชลอ	1211	5036I	6026	09	1:1000	355	0-0-28.6	25,000
16977	บางกรวย	วัดชลอ	1212	5036I	6026	09	1:1000	356	0-0-19.1	25,000
16978	บางกรวย	วัดชลอ	1213	5036I	6026	09	1:1000	357	0-0-19.1	25,000
16979	บางกรวย	วัดชลอ	1214	5036I	6026	09	1:1000	358	0-0-19.1	25,000
16980	บางกรวย	วัดชลอ	1215	5036I	6026	09	1:1000	359	0-0-19.2	25,000
16981	บางกรวย	วัดชลอ	1216	5036I	6026	09	1:1000	360	0-0-19.2	25,000
16982	บางกรวย	วัดชลอ	1217	5036I	6026	09	1:1000	361	0-0-34.2	25,000
16983	บางกรวย	วัดชลอ	1218	5036I	6026	09	1:1000	362	0-0-75.8	12,500
16984	บางกรวย	วัดชลอ	1219	5036I	6026	09	1:1000	363	0-0-31.8	25,000
16985	บางกรวย	วัดชลอ	1220	5036I	6026	09	1:1000	364	0-0-31.7	25,000
16986	บางกรวย	วัดชลอ	2400	5036I	6026	09	1:1000	235	0-0-29.8	12,500
16987	บางกรวย	วัดชลอ	2401	5036I	6026	09	1:1000	236	0-0-21.5	25,000
16988	บางกรวย	วัดชลอ	1221	5036I	6026	09	1:1000	365	0-0-22.3	25,000
16989	บางกรวย	วัดชลอ	1222	5036I	6026	09	1:1000	366	0-0-23	25,000

มีผลบังคับใช้ตั้งแต่วันที่

1 มกราคม พ.ศ. 2559

รอบบัญชี พ.ศ. 2559 - 2562

บัญชีกำหนดราคาประเมินทุนทรัพย์ที่ดิน

ในการจดทะเบียนสิทธิและนิติกรรมเกี่ยวกับอสังหาริมทรัพย์

เทศบาลเมือง บางกรวย

อำเภอ บางกรวย

จังหวัด นนทบุรี

หน้า 61

โฉนดที่ดินเลขที่	อำเภอ	ตำบล	หน้าสำรวจ	เครื่องหมายที่ดินระบบพิกัดฉาก ยู ที เอ็ม/ ศูนย์กำเนิด					เนื้อที่ (ไร่-งาน-ตร.วา)	ราคาประเมิน (บาท ต่อ ตร.วา)
				แผนที่ภูมิประเทศ	ระวาง	แผ่น	มาตราส่วน	เลขที่ดิน		
16990	บางกรวย	วัดชลอ	1223	5036I	6026	09	1:1000	367	0-0-23.8	25,000
16991	บางกรวย	วัดชลอ	1224	5036I	6026	09	1:1000	368	0-0-24.5	25,000
16992	บางกรวย	วัดชลอ	1225	5036I	6026	09	1:1000	369	0-0-33.6	25,000
16993	บางกรวย	วัดชลอ	1226	5036I	6026	09	1:1000	370	0-0-29.1	25,000
16994	บางกรวย	วัดชลอ	1227	5036I	6026	09	1:1000	371	0-0-19	25,000
16995	บางกรวย	วัดชลอ	1228	5036I	6026	09	1:1000	372	0-0-19	25,000
16996	บางกรวย	วัดชลอ	1229	5036I	6026	09	1:1000	373	0-0-19	25,000
16997	บางกรวย	วัดชลอ	1230	5036I	6026	09	1:1000	374	0-0-19	25,000
16998	บางกรวย	วัดชลอ	1231	5036I	6026	09	1:1000	375	0-0-19	25,000
16999	บางกรวย	วัดชลอ	1232	5036I	6026	09	1:1000	376	0-0-19	25,000
17000	บางกรวย	วัดชลอ	1233	5036I	6026	09	1:1000	377	0-0-27.2	25,000
17001	บางกรวย	วัดชลอ	1234	5036I	6026	09	1:1000	378	0-0-39.3	25,000
17002	บางกรวย	วัดชลอ	1235	5036I	6026	09	1:1000	379	0-0-26.2	25,000
17003	บางกรวย	วัดชลอ	1236	5036I	6026	09	1:1000	380	0-0-26.2	25,000
17004	บางกรวย	วัดชลอ	1237	5036I	6026	09	1:1000	381	0-0-26.2	25,000
17005	บางกรวย	วัดชลอ	1238	5036I	6026	09	1:1000	382	0-0-26.2	25,000
17006	บางกรวย	วัดชลอ	1239	5036I	6026	09	1:1000	383	0-0-26.1	25,000
17007	บางกรวย	วัดชลอ	1240	5036I	6026	09	1:1000	384	0-0-26.1	25,000
17008	บางกรวย	วัดชลอ	1241	5036I	6026	09	1:1000	385	0-0-26.1	25,000
17009	บางกรวย	วัดชลอ	1242	5036I	6026	09	1:1000	386	0-0-19.2	25,000

มีผลบังคับใช้ตั้งแต่วันที่

1 มกราคม พ.ศ. 2559

รอบบัญชี พ.ศ. 2559 - 2562

บัญชีกำหนดราคาประเมินทุนทรัพย์ที่ดิน

ในการจดทะเบียนสิทธิและนิติกรรมเกี่ยวกับอสังหาริมทรัพย์

เทศบาลเมือง บางกรวย

อำเภอ บางกรวย

จังหวัด นนทบุรี

หน้า 62

โฉนดที่ดินเลขที่	อำเภอ	ตำบล	หน้าสำรวจ	เครื่องหมายที่ดินระบบพิกัดฉาก ยู ที เอ็ม/ ศูนย์กำเนิด					เนื้อที่ (ไร่-งาน-ตร.วา)	ราคาประเมิน (บาท ต่อ ตร.วา)
				แผนที่ภูมิประเทศ	ระวาง	แผ่น	มาตราส่วน	เลขที่ดิน		
17010	บางกรวย	วัดชลอ	1243	5036I	6026	09	1:1000	387	0-0-19.6	25,000
17011	บางกรวย	วัดชลอ	1244	5036I	6026	09	1:1000	388	0-0-20.1	25,000
17012	บางกรวย	วัดชลอ	1245	5036I	6026	09	1:1000	389	0-0-20.5	25,000
17013	บางกรวย	วัดชลอ	1246	5036I	6026	09	1:1000	390	0-0-20.9	25,000
17014	บางกรวย	วัดชลอ	1247	5036I	6026	09	1:1000	391	0-0-21.4	25,000
17015	บางกรวย	วัดชลอ	1248	5036I	6026	09	1:1000	392	0-0-21.9	25,000
17016	บางกรวย	วัดชลอ	1249	5036I	6026	09	1:1000	393	0-0-22.4	25,000
17017	บางกรวย	วัดชลอ	1250	5036I	6026	09	1:1000	394	0-0-26.1	25,000
17018	บางกรวย	วัดชลอ	1251	5036I	6026	09	1:1000	395	0-0-26	25,000
17019	บางกรวย	วัดชลอ	1252	5036I	6026	09	1:1000	396	0-0-26	25,000
17020	บางกรวย	วัดชลอ	1253	5036I	6026	09	1:1000	397	0-0-26	25,000
17021	บางกรวย	วัดชลอ	1254	5036I	6026	09	1:1000	398	0-0-26	25,000
17022	บางกรวย	วัดชลอ	1255	5036I	6026	09	1:1000	399	0-0-25.9	25,000
17023	บางกรวย	วัดชลอ	1256	5036I	6026	09	1:1000	400	0-0-25.9	25,000
17024	บางกรวย	วัดชลอ	1257	5036I	6026	09	1:1000	401	0-0-25.9	25,000
17025	บางกรวย	วัดชลอ	1258	5036I	6026	09	1:1000	402	0-0-23.3	25,000
17026	บางกรวย	วัดชลอ	1259	5036I	6026	09	1:1000	403	0-0-23.9	25,000
17027	บางกรวย	วัดชลอ	1260	5036I	6026	09	1:1000	404	0-0-24.4	25,000
17028	บางกรวย	วัดชลอ	1261	5036I	6026	09	1:1000	405	0-0-24.9	25,000
17029	บางกรวย	วัดชลอ	1262	5036I	6026	09	1:1000	406	0-0-25.3	25,000

มีผลบังคับใช้ตั้งแต่วันที่

1 มกราคม พ.ศ. 2559

รอบบัญชี พ.ศ. 2559 - 2562

บัญชีกำหนดราคาประเมินทุนทรัพย์ที่ดิน

ในการจดทะเบียนสิทธิและนิติกรรมเกี่ยวกับอสังหาริมทรัพย์

เทศบาลเมือง บางกรวย

อำเภอ บางกรวย

จังหวัด นนทบุรี

หน้า 63

โฉนดที่ดินเลขที่	อำเภอ	ตำบล	หน้าสำรวจ	เครื่องหมายที่ดินระบบพิกัดฉาก ยู ที เอ็ม/ ศูนย์กำหนด					เนื้อที่ (ไร่-งาน-ตร.วา)	ราคาประเมิน (บาท ต่อ ตร.วา)
				แผนที่ภูมิประเทศ	ระวาง	แผ่น	มาตราส่วน	เลขที่ดิน		
17030	บางกรวย	วัดชลอ	1263	5036I	6026	09	1:1000	407	0-0-25.4	25,000
17031	บางกรวย	วัดชลอ	1264	5036I	6026	09	1:1000	408	0-0-25.4	25,000
17032	บางกรวย	วัดชลอ	1265	5036I	6026	09	1:1000	409	0-0-25.1	25,000
17033	บางกรวย	วัดชลอ	1266	5036I	6026	09	1:1000	410	0-0-25.8	25,000
17034	บางกรวย	วัดชลอ	1267	5036I	6026	09	1:1000	411	0-0-25.8	25,000
17035	บางกรวย	วัดชลอ	1268	5036I	6026	09	1:1000	412	0-0-25.8	25,000
17036	บางกรวย	วัดชลอ	1269	5036I	6026	09	1:1000	413	0-0-25.7	25,000
17037	บางกรวย	วัดชลอ	1270	5036I	6026	09	1:1000	414	0-0-25.7	25,000
17038	บางกรวย	วัดชลอ	1271	5036I	6026	09	1:1000	415	0-0-25.7	25,000
17039	บางกรวย	วัดชลอ	1272	5036I	6026	09	1:1000	416	0-0-49.8	25,000
17040	บางกรวย	วัดชลอ	1273	5036I	6026	09	1:1000	417	0-0-24.2	25,000
17041	บางกรวย	วัดชลอ	1274	5036I	6026	09	1:1000	418	0-0-23.7	25,000
17042	บางกรวย	วัดชลอ	1275	5036I	6026	09	1:1000	419	0-0-23.2	25,000
17043	บางกรวย	วัดชลอ	1276	5036I	6026	09	1:1000	420	0-0-22.7	25,000
17044	บางกรวย	วัดชลอ	1277	5036I	6026	09	1:1000	421	0-0-22.2	25,000
17045	บางกรวย	วัดชลอ	1278	5036I	6026	09	1:1000	422	0-0-21.7	25,000
17046	บางกรวย	วัดชลอ	1279	5036I	6026	09	1:1000	423	0-0-21.2	25,000
17047	บางกรวย	วัดชลอ	1280	5036I	6026	09	1:1000	424	0-0-37	25,000
17631	บางกรวย	วัดชลอ	2404	5036I	6024	01	1:1000	169	0-0-32	25,000
17632	บางกรวย	วัดชลอ	2405	5036I	6024	01	1:1000	170	0-0-21	25,000

มีผลบังคับใช้ตั้งแต่วันที่

1 มกราคม พ.ศ. 2559

รอบบัญชี พ.ศ. 2559 - 2562

บัญชีกำหนดราคาประเมินทุนทรัพย์ที่ดิน

ในการจดทะเบียนสิทธิและนิติกรรมเกี่ยวกับอสังหาริมทรัพย์

เทศบาลเมือง บางกรวย

อำเภอ บางกรวย

จังหวัด นนทบุรี

หน้า 64

โฉนดที่ดินเลขที่	อำเภอ	ตำบล	หน้าสำรวจ	เครื่องหมายที่ดินระบบพิกัดฉาก ยู ที เอ็ม/ ศูนย์กำเนิด					เนื้อที่ (ไร่-งาน-ตร.วา)	ราคาประเมิน (บาท ต่อ ตร.วา)
				แผนที่ภูมิประเทศ	ระวาง	แผ่น	มาตราส่วน	เลขที่ดิน		
17633	บางกรวย	วัดชลอ	2406	5036I	6024	01	1:1000	171	0-0-20	25,000
17634	บางกรวย	วัดชลอ	2407	5036I	6024	01	1:1000	172	0-0-28	25,000
17635	บางกรวย	วัดชลอ	2408	5036I	6024	01	1:1000	173	0-0-26	25,000
17636	บางกรวย	วัดชลอ	2409	5036I	6024	01	1:1000	174	0-0-33	12,500
17637	บางกรวย	วัดชลอ	2410	5036I	6024	01	1:1000	175	0-0-21	25,000
17638	บางกรวย	วัดชลอ	2411	5036I	6024	01	1:1000	176	0-0-21	25,000
17639	บางกรวย	วัดชลอ	2412	5036I	6024	01	1:1000	177	0-0-41	25,000
17649	บางกรวย	วัดชลอ	2402	5036I	5824	08	1:1000	771	0-0-63	12,500
17862	บางกรวย	วัดชลอ	1566	5036I	5824	12	1:1000	207	0-0-11	25,000
17976	บางกรวย	วัดชลอ	1406	5036I	5824	07	1:1000	606	0-0-67.6	35,000
17977	บางกรวย	วัดชลอ	1407	5036I	5824	07	1:1000	607	0-0-65.5	35,000
17978	บางกรวย	วัดชลอ	1408	5036I	5824	07	1:1000	608	0-0-66.7	35,000
18013	บางกรวย	วัดชลอ	1402	5036I	6024	05	1:1000	234	0-0-87.8	35,000
18014	บางกรวย	วัดชลอ	1403	5036I	6024	05	1:1000	235	0-0-93.4	35,000
18015	บางกรวย	วัดชลอ	1404	5036I	6024	05	1:1000	236	0-0-74.3	35,000
18016	บางกรวย	วัดชลอ	1399	5036I	6024	05	1:1000	231	0-1-16.3	35,000
18017	บางกรวย	วัดชลอ	1400	5036I	6024	05	1:1000	232	0-0-77.2	35,000
18018	บางกรวย	วัดชลอ	1401	5036I	6024	05	1:1000	233	0-0-41.1	35,000
18019	บางกรวย	วัดชลอ	1397	5036I	6024	05	1:1000	229	0-0-80.2	35,000
18020	บางกรวย	วัดชลอ	1398	5036I	6024	05	1:1000	230	0-0-80.2	35,000

มีผลบังคับใช้ตั้งแต่วันที่

1 มกราคม พ.ศ. 2559

รอบบัญชี พ.ศ. 2559 - 2562

บัญชีกำหนดราคาประเมินทุนทรัพย์ที่ดิน

ในการจดทะเบียนสิทธิและนิติกรรมเกี่ยวกับอสังหาริมทรัพย์

เทศบาลเมือง บางกรวย

อำเภอ บางกรวย

จังหวัด นนทบุรี

หน้า 65

โฉนดที่ดินเลขที่	อำเภอ	ตำบล	หน้าสำรวจ	เครื่องหมายที่ดินระบบพิกัดฉาก ยู ที เอ็ม/ ศูนย์กำเนิด					เนื้อที่ (ไร่-งาน-ตร.วา)	ราคาประเมิน (บาท ต่อ ตร.วา)
				แผนที่ภูมิประเทศ	ระวาง	แผ่น	มาตราส่วน	เลขที่ดิน		
18032	บางกรวย	วัดชลอ	1405	5036I	5824	08	1:1000	772	0-0-50	25,000
19960	บางกรวย	วัดชลอ	1418	5036I	5824	04	1:1000	548	0-0-12.2	28,000
19961	บางกรวย	วัดชลอ	1419	5036I	5824	04	1:1000	549	0-0-12.1	28,000
19962	บางกรวย	วัดชลอ	1420	5036I	5824	04	1:1000	550	0-0-9	28,000
19964	บางกรวย	วัดชลอ	1422	5036I	5824	04	1:1000	552	0-0-12.7	28,000
19965	บางกรวย	วัดชลอ	1423	5036I	5824	04	1:1000	553	0-0-20.1	28,000
19966	บางกรวย	วัดชลอ	1424	5036I	5824	04	1:1000	554	0-0-20.1	28,000
19967	บางกรวย	วัดชลอ	1425	5036I	5824	04	1:1000	555	0-0-35	28,000
19971	บางกรวย	วัดชลอ	1411	5036I	5826	11	1:1000	238	0-1-4	7,500
19972	บางกรวย	วัดชลอ	1412	5036I	5826	11	1:1000	239	0-1-0	10,000
20002	บางกรวย	วัดชลอ	1413	5036I	5826	15	1:1000	127	0-1-12	10,000
20003	บางกรวย	วัดชลอ	1414	5036I	5826	15	1:1000	128	0-1-0	10,000
20004	บางกรวย	วัดชลอ	1415	5036I	5826	15	1:1000	129	0-1-0	10,000
20005	บางกรวย	วัดชลอ	1416	5036I	5826	15	1:1000	130	0-1-0	10,000
20157	บางกรวย	วัดชลอ	1409	5036I	5824	06	1:1000	20	0-3-2	5,500
20158	บางกรวย	วัดชลอ	1410	5036I	5824	06	1:1000	21	0-3-79	5,500
20247	บางกรวย	วัดชลอ	1426	5036I	5826	16	1:1000	371	0-0-42	9,000
20248	บางกรวย	วัดชลอ	1427	5036I	5826	16	1:1000	372	0-0-18	35,000
20249	บางกรวย	วัดชลอ	1428	5036I	5826	16	1:1000	373	0-0-11.2	35,000
20250	บางกรวย	วัดชลอ	1429	5036I	5826	16	1:1000	374	0-0-11.2	35,000

มีผลบังคับใช้ตั้งแต่วันที่

1 มกราคม พ.ศ. 2559

รอบบัญชี พ.ศ. 2559 - 2562

บัญชีกำหนดราคาประเมินทุนทรัพย์ที่ดิน

ในการจดทะเบียนสิทธิและนิติกรรมเกี่ยวกับอสังหาริมทรัพย์

เทศบาลเมือง บางกรวย

อำเภอ บางกรวย

จังหวัด นนทบุรี

หน้า 66

โฉนดที่ดินเลขที่	อำเภอ	ตำบล	หน้าสำรวจ	เครื่องหมายที่ดินระบบพิกัดฉาก ยู ที เอ็ม/ ศูนย์กำหนด					เนื้อที่ (ไร่-งาน-ตร.วา)	ราคาประเมิน (บาท ต่อ ตร.วา)
				แผนที่ภูมิประเทศ	ระวาง	แผ่น	มาตราส่วน	เลขที่ดิน		
20602	บางกรวย	วัดชลอ	1447	5036I	6024	01	1:1000	186	0-0-21	25,000
20603	บางกรวย	วัดชลอ	1448	5036I	6024	01	1:1000	187	0-0-22	25,000
20604	บางกรวย	วัดชลอ	1449	5036I	6024	01	1:1000	188	0-0-22	25,000
20605	บางกรวย	วัดชลอ	1450	5036I	6024	01	1:1000	189	0-0-23	25,000
20606	บางกรวย	วัดชลอ	1451	5036I	6024	01	1:1000	190	0-0-24	25,000
20607	บางกรวย	วัดชลอ	1439	5036I	6024	01	1:1000	178	0-0-21	25,000
20608	บางกรวย	วัดชลอ	1440	5036I	6024	01	1:1000	179	0-0-21	25,000
20609	บางกรวย	วัดชลอ	1441	5036I	6024	01	1:1000	180	0-0-21	25,000
20610	บางกรวย	วัดชลอ	1442	5036I	6024	01	1:1000	181	0-0-21	25,000
20611	บางกรวย	วัดชลอ	1443	5036I	6024	01	1:1000	182	0-0-20	25,000
20612	บางกรวย	วัดชลอ	1444	5036I	6024	01	1:1000	183	0-0-20	25,000
20613	บางกรวย	วัดชลอ	1445	5036I	6024	01	1:1000	184	0-0-20	25,000
20614	บางกรวย	วัดชลอ	1446	5036I	6024	01	1:1000	185	0-0-20	25,000
20621	บางกรวย	วัดชลอ	1432	5036I	5826	15	1:1000	131	0-0-57	5,500
20640	บางกรวย	วัดชลอ	1457	5036I	6024	01	1:1000	196	0-0-37	25,000
20641	บางกรวย	วัดชลอ	1458	5036I	6024	01	1:1000	197	0-0-21	25,000
20642	บางกรวย	วัดชลอ	1459	5036I	6024	01	1:1000	198	0-0-21	25,000
20643	บางกรวย	วัดชลอ	1460	5036I	6024	01	1:1000	199	0-0-22	25,000
20644	บางกรวย	วัดชลอ	1461	5036I	6024	01	1:1000	200	0-0-22	25,000
20645	บางกรวย	วัดชลอ	1452	5036I	6024	01	1:1000	191	0-0-21	25,000

มีผลบังคับใช้ตั้งแต่วันที่

1 มกราคม พ.ศ. 2559

รอบบัญชี พ.ศ. 2559 - 2562

บัญชีกำหนดราคาประเมินทุนทรัพย์ที่ดิน

ในการจดทะเบียนสิทธิและนิติกรรมเกี่ยวกับอสังหาริมทรัพย์

เทศบาลเมือง บางกรวย

อำเภอ บางกรวย

จังหวัด นนทบุรี

หน้า 67

โฉนดที่ดินเลขที่	อำเภอ	ตำบล	หน้าสำรวจ	เครื่องหมายที่ดินระบบพิกัดฉาก ยู ที เอ็ม/ ศูนย์กำเนิด					เนื้อที่ (ไร่-งาน-ตร.วา)	ราคาประเมิน (บาท ต่อ ตร.วา)
				แผนที่ภูมิประเทศ	ระวาง	แผ่น	มาตราส่วน	เลขที่ดิน		
20646	บางกรวย	วัดชลอ	1453	5036I	6024	01	1:1000	192	0-0-21	25,000
20647	บางกรวย	วัดชลอ	1454	5036I	6024	01	1:1000	193	0-0-21	25,000
20648	บางกรวย	วัดชลอ	1455	5036I	6024	01	1:1000	194	0-0-21	25,000
20649	บางกรวย	วัดชลอ	1456	5036I	6024	01	1:1000	195	0-0-21	25,000
20658	บางกรวย	วัดชลอ	1462	5036I	6024	01	1:1000	201	0-0-21	25,000
20659	บางกรวย	วัดชลอ	1463	5036I	6024	01	1:1000	202	0-0-21	25,000
20660	บางกรวย	วัดชลอ	1464	5036I	6024	01	1:1000	203	0-0-21	25,000
20661	บางกรวย	วัดชลอ	1465	5036I	6024	01	1:1000	204	0-0-22	25,000
20662	บางกรวย	วัดชลอ	1466	5036I	6024	01	1:1000	205	0-0-22	25,000
20663	บางกรวย	วัดชลอ	1467	5036I	6024	01	1:1000	206	0-0-21	25,000
20664	บางกรวย	วัดชลอ	1468	5036I	6024	01	1:1000	207	0-0-21	25,000
20665	บางกรวย	วัดชลอ	1469	5036I	6024	01	1:1000	208	0-0-21.1	25,000
20666	บางกรวย	วัดชลอ	1470	5036I	6024	01	1:1000	209	0-0-21.2	25,000
20667	บางกรวย	วัดชลอ	1471	5036I	6024	01	1:1000	210	0-0-21.3	25,000
20668	บางกรวย	วัดชลอ	1472	5036I	6024	01	1:1000	211	0-0-21.4	25,000
20669	บางกรวย	วัดชลอ	1473	5036I	6024	01	1:1000	212	0-0-21.4	25,000
20670	บางกรวย	วัดชลอ	1474	5036I	6024	01	1:1000	213	0-0-21.3	25,000
20671	บางกรวย	วัดชลอ	1475	5036I	6024	01	1:1000	214	0-0-21.2	25,000
20672	บางกรวย	วัดชลอ	1476	5036I	6024	01	1:1000	215	0-0-21.1	25,000
21597	บางกรวย	วัดชลอ	1431	5036I	5826	08	1:1000	206	0-2-0	8,750

มีผลบังคับใช้ตั้งแต่วันที่

1 มกราคม พ.ศ. 2559

รอบบัญชี พ.ศ. 2559 - 2562

บัญชีกำหนดราคาประเมินทุนทรัพย์ที่ดิน

ในการจดทะเบียนสิทธิและนิติกรรมเกี่ยวกับอสังหาริมทรัพย์

เทศบาลเมือง บางกรวย

อำเภอ บางกรวย

จังหวัด นนทบุรี

หน้า 68

โฉนดที่ดินเลขที่	อำเภอ	ตำบล	หน้าสำรวจ	เครื่องหมายที่ดินระบบพิกัดฉาก ยู ที เอ็ม/ ศูนย์กำเนิด					เนื้อที่ (ไร่-งาน-ตร.วา)	ราคาประเมิน (บาท ต่อ ตร.วา)
				แผนที่ภูมิประเทศ	ระวาง	แผ่น	มาตราส่วน	เลขที่ดิน		
21598	บางกรวย	วัดชลอ	1437	5036I	5826	07	1:1000	96	0-3-0	8,750
21695	บางกรวย	วัดชลอ	1540	5036I	5826	07	1:1000	97	0-0-91	5,000
21700	บางกรวย	วัดชลอ	1502	5036I	5824	11	1:1000	227	0-0-26.7	35,000
21701	บางกรวย	วัดชลอ	1503	5036I	5824	11	1:1000	228	0-0-97.7	35,000
21702	บางกรวย	วัดชลอ	1504	5036I	5824	11	1:1000	229	0-0-99.4	35,000
21703	บางกรวย	วัดชลอ	1505	5036I	5824	11	1:1000	230	0-0-80.5	35,000
21704	บางกรวย	วัดชลอ	1506	5036I	5824	11	1:1000	231	0-0-80.7	35,000
21705	บางกรวย	วัดชลอ	1507	5036I	5824	11	1:1000	232	0-0-81	35,000
21706	บางกรวย	วัดชลอ	1508	5036I	5824	11	1:1000	233	0-0-88.2	35,000
21707	บางกรวย	วัดชลอ	1509	5036I	5824	11	1:1000	234	0-0-5.9	35,000
21708	บางกรวย	วัดชลอ	1494	5036I	5824	11	1:1000	219	0-0-55.6	35,000
21709	บางกรวย	วัดชลอ	1495	5036I	5824	11	1:1000	220	0-1-5.4	35,000
21710	บางกรวย	วัดชลอ	1496	5036I	5824	11	1:1000	221	0-0-87.6	35,000
21711	บางกรวย	วัดชลอ	1497	5036I	5824	11	1:1000	222	0-0-87.8	35,000
21712	บางกรวย	วัดชลอ	1498	5036I	5824	11	1:1000	223	0-0-88.4	35,000
21713	บางกรวย	วัดชลอ	1499	5036I	5824	11	1:1000	224	0-0-76.6	35,000
21714	บางกรวย	วัดชลอ	1500	5036I	5824	11	1:1000	225	0-0-63.8	35,000
21715	บางกรวย	วัดชลอ	1501	5036I	5824	11	1:1000	226	0-0-64.1	35,000
21722	บางกรวย	วัดชลอ	1513	5036I	6024	01	1:1000	216	0-0-21	25,000
21723	บางกรวย	วัดชลอ	1514	5036I	6024	01	1:1000	217	0-0-21	25,000

มีผลบังคับใช้ตั้งแต่วันที่

1 มกราคม พ.ศ. 2559

รอบบัญชี พ.ศ. 2559 - 2562

บัญชีกำหนดราคาประเมินทุนทรัพย์ที่ดิน

ในการจดทะเบียนสิทธิและนิติกรรมเกี่ยวกับอสังหาริมทรัพย์

เทศบาลเมือง บางกรวย

อำเภอ บางกรวย

จังหวัด นนทบุรี

หน้า 69

โฉนดที่ดินเลขที่	อำเภอ	ตำบล	หน้าสำรวจ	เครื่องหมายที่ดินระบบพิกัดฉาก ยู ที เอ็ม/ ศูนย์กำเนิด					เนื้อที่ (ไร่-งาน-ตร.วา)	ราคาประเมิน (บาท ต่อ ตร.วา)
				แผนที่ภูมิประเทศ	ระวาง	แผ่น	มาตราส่วน	เลขที่ดิน		
21724	บางกรวย	วัดชลอ	1515	5036I	6024	01	1:1000	218	0-0-21	25,000
21725	บางกรวย	วัดชลอ	1516	5036I	6024	01	1:1000	219	0-0-21	25,000
21726	บางกรวย	วัดชลอ	1517	5036I	6024	01	1:1000	220	0-0-20	25,000
21727	บางกรวย	วัดชลอ	1518	5036I	6024	01	1:1000	221	0-0-20	25,000
21728	บางกรวย	วัดชลอ	1519	5036I	6024	01	1:1000	222	0-0-20	25,000
21729	บางกรวย	วัดชลอ	1520	5036I	6024	01	1:1000	223	0-0-20	25,000
21730	บางกรวย	วัดชลอ	1527	5036I	6024	01	1:1000	230	0-0-34.5	25,000
21731	บางกรวย	วัดชลอ	1528	5036I	6024	01	1:1000	231	0-0-32.5	25,000
21732	บางกรวย	วัดชลอ	1529	5036I	6024	01	1:1000	232	0-0-29.5	25,000
21733	บางกรวย	วัดชลอ	1530	5036I	6024	01	1:1000	233	0-0-26.5	25,000
21734	บางกรวย	วัดชลอ	1531	5036I	6024	01	1:1000	234	0-0-24	25,000
21735	บางกรวย	วัดชลอ	1521	5036I	6024	01	1:1000	224	0-0-21	25,000
21736	บางกรวย	วัดชลอ	1522	5036I	6024	01	1:1000	225	0-0-21	25,000
21737	บางกรวย	วัดชลอ	1523	5036I	6024	01	1:1000	226	0-0-20	25,000
21738	บางกรวย	วัดชลอ	1524	5036I	6024	01	1:1000	227	0-0-20	25,000
21739	บางกรวย	วัดชลอ	1525	5036I	6024	01	1:1000	228	0-0-19	25,000
21740	บางกรวย	วัดชลอ	1526	5036I	6024	01	1:1000	229	0-0-19	25,000
21741	บางกรวย	วัดชลอ	2496	5036I	6026	13	1:1000	508	0-0-24.1	25,000
21742	บางกรวย	วัดชลอ	2495	5036I	6026	13	1:1000	509	0-0-19.7	25,000
21743	บางกรวย	วัดชลอ	2494	5036I	6026	13	1:1000	510	0-0-19.6	25,000

มีผลบังคับใช้ตั้งแต่วันที่

1 มกราคม พ.ศ. 2559

รอบบัญชี พ.ศ. 2559 - 2562

บัญชีกำหนดราคาประเมินทุนทรัพย์ที่ดิน

ในการจดทะเบียนสิทธิและนิติกรรมเกี่ยวกับอสังหาริมทรัพย์

เทศบาลเมือง บางกรวย

อำเภอ บางกรวย

จังหวัด นนทบุรี

หน้า 70

โฉนดที่ดินเลขที่	อำเภอ	ตำบล	หน้าสำรวจ	เครื่องหมายที่ดินระบบพิกัดฉาก ยู ที เอ็ม/ ศูนย์กำเนิด					เนื้อที่ (ไร่-งาน-ตร.วา)	ราคาประเมิน (บาท ต่อ ตร.วา)
				แผนที่ภูมิประเทศ	ระวาง	แผ่น	มาตราส่วน	เลขที่ดิน		
21744	บางกรวย	วัดชลอ	2493	5036I	6026	13	1:1000	511	0-0-19.5	25,000
21745	บางกรวย	วัดชลอ	2492	5036I	6026	13	1:1000	512	0-0-19.5	25,000
21746	บางกรวย	วัดชลอ	2491	5036I	6026	13	1:1000	513	0-0-19.5	25,000
21747	บางกรวย	วัดชลอ	2490	5036I	6026	13	1:1000	514	0-0-19.5	25,000
21748	บางกรวย	วัดชลอ	2455	5036I	6024	01	1:1000	235	0-0-19.5	25,000
21749	บางกรวย	วัดชลอ	2489	5036I	6024	01	1:1000	236	0-0-19.5	25,000
21750	บางกรวย	วัดชลอ	2488	5036I	6024	01	1:1000	237	0-0-19.5	25,000
21751	บางกรวย	วัดชลอ	2487	5036I	6024	01	1:1000	238	0-0-19.5	25,000
21752	บางกรวย	วัดชลอ	2486	5036I	6024	01	1:1000	239	0-0-19.5	25,000
21753	บางกรวย	วัดชลอ	2485	5036I	6024	01	1:1000	240	0-0-19.5	25,000
21754	บางกรวย	วัดชลอ	2484	5036I	6024	01	1:1000	241	0-0-19.5	25,000
21755	บางกรวย	วัดชลอ	2483	5036I	6024	01	1:1000	242	0-0-25.3	12,500
21756	บางกรวย	วัดชลอ	2482	5036I	6026	13	1:1000	515	0-0-28	25,000
21757	บางกรวย	วัดชลอ	2481	5036I	6026	13	1:1000	516	0-0-20.9	25,000
21758	บางกรวย	วัดชลอ	2480	5036I	6026	13	1:1000	517	0-0-21.3	25,000
21759	บางกรวย	วัดชลอ	2479	5036I	6026	13	1:1000	518	0-0-21.6	25,000
21760	บางกรวย	วัดชลอ	2478	5036I	6026	13	1:1000	519	0-0-21.9	25,000
21761	บางกรวย	วัดชลอ	2477	5036I	6024	01	1:1000	243	0-0-22.3	25,000
21762	บางกรวย	วัดชลอ	2476	5036I	6024	01	1:1000	244	0-0-22.6	25,000
21763	บางกรวย	วัดชลอ	2475	5036I	6024	01	1:1000	245	0-0-22.9	25,000

มีผลบังคับใช้ตั้งแต่วันที่

1 มกราคม พ.ศ. 2559

รอบบัญชี พ.ศ. 2559 - 2562

บัญชีกำหนดราคาประเมินทุนทรัพย์ที่ดิน

ในการจดทะเบียนสิทธิและนิติกรรมเกี่ยวกับอสังหาริมทรัพย์

เทศบาลเมือง บางกรวย

อำเภอ บางกรวย

จังหวัด นนทบุรี

หน้า 71

โฉนดที่ดินเลขที่	อำเภอ	ตำบล	หน้าสำรวจ	เครื่องหมายที่ดินระบบพิกัดฉาก ยู ที เอ็ม/ ศูนย์กำเนิด					เนื้อที่ (ไร่-งาน-ตร.วา)	ราคาประเมิน (บาท ต่อ ตร.วา)
				แผนที่ภูมิประเทศ	ระวาง	แผ่น	มาตราส่วน	เลขที่ดิน		
21764	บางกรวย	วัดชลอ	2474	5036I	6024	01	1:1000	246	0-0-23.3	25,000
21765	บางกรวย	วัดชลอ	2473	5036I	6024	01	1:1000	247	0-0-23.6	25,000
21766	บางกรวย	วัดชลอ	2472	5036I	6024	01	1:1000	248	0-0-23.9	25,000
21767	บางกรวย	วัดชลอ	2471	5036I	6024	01	1:1000	249	0-0-24.2	25,000
21768	บางกรวย	วัดชลอ	2470	5036I	6024	01	1:1000	250	0-0-16.3	25,000
21769	บางกรวย	วัดชลอ	2469	5036I	6024	01	1:1000	251	0-0-24.9	25,000
21770	บางกรวย	วัดชลอ	2468	5036I	6024	01	1:1000	252	0-0-32	12,500
21776	บางกรวย	วัดชลอ	1486	5036I	5824	07	1:1000	617	0-0-63.6	35,000
21777	บางกรวย	วัดชลอ	1487	5036I	5824	07	1:1000	618	0-0-64.9	35,000
21778	บางกรวย	วัดชลอ	1488	5036I	5824	07	1:1000	619	0-0-65.8	35,000
21779	บางกรวย	วัดชลอ	1489	5036I	5824	11	1:1000	214	0-0-66.7	35,000
21780	บางกรวย	วัดชลอ	1490	5036I	5824	11	1:1000	215	0-0-71.4	35,000
21781	บางกรวย	วัดชลอ	1491	5036I	5824	11	1:1000	216	0-0-98.3	35,000
21782	บางกรวย	วัดชลอ	1492	5036I	5824	11	1:1000	217	0-0-80.3	35,000
21783	บางกรวย	วัดชลอ	1493	5036I	5824	11	1:1000	218	0-0-78.6	35,000
21802	บางกรวย	วัดชลอ	1478	5036I	5824	07	1:1000	609	0-1-85	17,500
21803	บางกรวย	วัดชลอ	1479	5036I	5824	07	1:1000	610	0-0-51.7	35,000
21804	บางกรวย	วัดชลอ	1480	5036I	5824	07	1:1000	611	0-0-82.8	35,000
21805	บางกรวย	วัดชลอ	1481	5036I	5824	07	1:1000	612	0-0-60.5	35,000
21806	บางกรวย	วัดชลอ	1482	5036I	5824	07	1:1000	613	0-0-60.8	35,000

มีผลบังคับใช้ตั้งแต่วันที่

1 มกราคม พ.ศ. 2559

รอบบัญชี พ.ศ. 2559 - 2562

บัญชีกำหนดราคาประเมินทุนทรัพย์ที่ดิน

ในการจดทะเบียนสิทธิและนิติกรรมเกี่ยวกับอสังหาริมทรัพย์

เทศบาลเมือง บางกรวย

อำเภอ บางกรวย

จังหวัด นนทบุรี

หน้า 72

โฉนดที่ดินเลขที่	อำเภอ	ตำบล	หน้าสำรวจ	เครื่องหมายที่ดินระบบพิกัดฉาก ยู ที เอ็ม/ ศูนย์กำเนิด					เนื้อที่ (ไร่-งาน-ตร.วา)	ราคาประเมิน (บาท ต่อ ตร.วา)
				แผนที่ภูมิประเทศ	ระวาง	แผ่น	มาตราส่วน	เลขที่ดิน		
21807	บางกรวย	วัดชลอ	1483	5036I	5824	07	1:1000	614	0-0-61	35,000
21808	บางกรวย	วัดชลอ	1484	5036I	5824	07	1:1000	615	0-0-61.3	35,000
21809	บางกรวย	วัดชลอ	1485	5036I	5824	07	1:1000	616	0-0-61.6	35,000
21814	บางกรวย	วัดชลอ	1510	5036I	5824	11	1:1000	235	0-1-0	4,500
21815	บางกรวย	วัดชลอ	1511	5036I	5824	11	1:1000	236	0-1-0	4,500
21816	บางกรวย	วัดชลอ	1512	5036I	5824	11	1:1000	237	0-1-0	4,500
21860	บางกรวย	วัดชลอ	1477	5036I	5826	11	1:1000	241	0-0-52	11,000
21866	บางกรวย	วัดชลอ	1433	5036I	5824	04	1:1000	556	0-2-42.8	50,000
21867	บางกรวย	วัดชลอ	1434	5036I	5824	04	1:1000	557	0-2-42.8	50,000
21868	บางกรวย	วัดชลอ	1435	5036I	5824	04	1:1000	558	0-2-42.8	50,000
21869	บางกรวย	วัดชลอ	1436	5036I	5824	04	1:1000	559	0-2-42.8	50,000
21984	บางกรวย	วัดชลอ	1532	5036I	5826	16	1:1000	376	0-0-19.7	35,000
21985	บางกรวย	วัดชลอ	1533	5036I	5826	16	1:1000	377	0-0-18	35,000
21986	บางกรวย	วัดชลอ	1534	5036I	5826	16	1:1000	378	0-0-18	35,000
21987	บางกรวย	วัดชลอ	1535	5036I	5826	16	1:1000	379	0-0-18	35,000
21988	บางกรวย	วัดชลอ	1536	5036I	5826	16	1:1000	380	0-0-18	35,000
21989	บางกรวย	วัดชลอ	1537	5036I	5826	16	1:1000	381	0-0-18	35,000
21990	บางกรวย	วัดชลอ	1538	5036I	5826	16	1:1000	382	0-0-40.7	18,000
21991	บางกรวย	วัดชลอ	1539	5036I	5826	16	1:1000	383	0-0-49	18,000
22031	บางกรวย	วัดชลอ	1556	5036I	5824	12	1:1000	197	0-1-40	20,000

มีผลบังคับใช้ตั้งแต่วันที่

1 มกราคม พ.ศ. 2559

รอบบัญชี พ.ศ. 2559 - 2562

บัญชีกำหนดราคาประเมินทุนทรัพย์ที่ดิน

ในการจดทะเบียนสิทธิและนิติกรรมเกี่ยวกับอสังหาริมทรัพย์

เทศบาลเมือง บางกรวย

อำเภอ บางกรวย

จังหวัด นนทบุรี

หน้า 73

โฉนดที่ดินเลขที่	อำเภอ	ตำบล	หน้าสำรวจ	เครื่องหมายที่ดินระบบพิกัดฉาก ยู ที เอ็ม/ ศูนย์กำเนิด					เนื้อที่ (ไร่-งาน-ตร.วา)	ราคาประเมิน (บาท ต่อ ตร.วา)
				แผนที่ภูมิประเทศ	ระวาง	แผ่น	มาตราส่วน	เลขที่ดิน		
22032	บางกรวย	วัดชลอ	1557	5036I	5824	12	1:1000	198	0-0-20	20,000
22033	บางกรวย	วัดชลอ	1558	5036I	5824	12	1:1000	199	0-0-2	20,000
22034	บางกรวย	วัดชลอ	1553	5036I	5824	12	1:1000	194	0-1-1	20,000
22035	บางกรวย	วัดชลอ	1554	5036I	5824	12	1:1000	195	0-0-60	20,000
22036	บางกรวย	วัดชลอ	1555	5036I	5824	12	1:1000	196	0-0-4	20,000
22037	บางกรวย	วัดชลอ	1559	5036I	5824	12	1:1000	200	0-1-2	20,000
22038	บางกรวย	วัดชลอ	1560	5036I	5824	12	1:1000	201	0-0-66	20,000
22039	บางกรวย	วัดชลอ	1541	5036I	5824	12	1:1000	182	0-1-13	20,000
22040	บางกรวย	วัดชลอ	1542	5036I	5824	12	1:1000	183	0-0-47	20,000
22041	บางกรวย	วัดชลอ	1543	5036I	5824	12	1:1000	184	0-0-4	20,000
22042	บางกรวย	วัดชลอ	1561	5036I	5824	12	1:1000	202	0-1-19	20,000
22043	บางกรวย	วัดชลอ	1544	5036I	5824	12	1:1000	185	0-0-34	20,000
22044	บางกรวย	วัดชลอ	1545	5036I	5824	12	1:1000	186	0-1-0	20,000
22045	บางกรวย	วัดชลอ	1546	5036I	5824	12	1:1000	187	0-1-0	20,000
22046	บางกรวย	วัดชลอ	1547	5036I	5824	12	1:1000	188	0-2-0	20,000
22047	บางกรวย	วัดชลอ	1548	5036I	5824	12	1:1000	189	0-0-91.7	47,500
22048	บางกรวย	วัดชลอ	1628	5036I	5824	12	1:1000	81	0-0-55	20,000
22207	บางกรวย	วัดชลอ	1562	5036I	5824	12	1:1000	203	0-0-13	10,000
22208	บางกรวย	วัดชลอ	1563	5036I	5824	12	1:1000	204	0-0-9	10,000
22209	บางกรวย	วัดชลอ	1564	5036I	5824	12	1:1000	205	0-0-13	10,000

มีผลบังคับใช้ตั้งแต่วันที่

1 มกราคม พ.ศ. 2559

รอบบัญชี พ.ศ. 2559 - 2562

บัญชีกำหนดราคาประเมินทุนทรัพย์ที่ดิน

ในการจดทะเบียนสิทธิและนิติกรรมเกี่ยวกับอสังหาริมทรัพย์

เทศบาลเมือง บางกรวย

อำเภอ บางกรวย

จังหวัด นนทบุรี

หน้า 74

โฉนดที่ดินเลขที่	อำเภอ	ตำบล	หน้าสำรวจ	เครื่องหมายที่ดินระบบพิกัดฉาก ยู ที เอ็ม/ ศูนย์กำหนด					เนื้อที่ (ไร่-งาน-ตร.วา)	ราคาประเมิน (บาท ต่อ ตร.วา)
				แผนที่ภูมิประเทศ	ระวาง	แผ่น	มาตราส่วน	เลขที่ดิน		
22210	บางกรวย	วัดชลอ	1565	5036I	5824	12	1:1000	206	0-0-8	10,000
22503	บางกรวย	วัดชลอ	1576	5036I	5826	16	1:1000	384	0-0-18	35,000
22504	บางกรวย	วัดชลอ	1577	5036I	5826	16	1:1000	385	0-0-29.4	35,000
22505	บางกรวย	วัดชลอ	1578	5036I	5826	16	1:1000	386	0-0-36.8	18,000
22506	บางกรวย	วัดชลอ	1579	5036I	5826	16	1:1000	387	0-0-41.2	18,000
23007	บางกรวย	วัดชลอ	1574	5036I	5826	08	1:1000	211	0-0-33	10,000
23008	บางกรวย	วัดชลอ	1575	5036I	5826	08	1:1000	212	0-0-66	10,000
23286	บางกรวย	วัดชลอ	1591	5036I	5826	16	1:1000	391	0-0-29.3	18,000
23287	บางกรวย	วัดชลอ	1592	5036I	5826	16	1:1000	392	0-0-29.4	18,000
23288	บางกรวย	วัดชลอ	1593	5036I	5826	16	1:1000	393	0-0-29.6	18,000
23289	บางกรวย	วัดชลอ	1594	5036I	5826	16	1:1000	394	0-0-29.8	18,000
23290	บางกรวย	วัดชลอ	1595	5036I	5826	16	1:1000	395	0-0-30	18,000
23308	บางกรวย	วัดชลอ	1588	5036I	5826	16	1:1000	388	0-0-3.8	9,000
23309	บางกรวย	วัดชลอ	1589	5036I	5826	16	1:1000	389	0-0-3.8	35,000
23324	บางกรวย	วัดชลอ	1621	5036I	5824	07	1:1000	641	0-1-19.6	25,000
23325	บางกรวย	วัดชลอ	1622	5036I	5824	07	1:1000	642	0-0-79.5	25,000
23326	บางกรวย	วัดชลอ	1623	5036I	5824	07	1:1000	643	0-0-98.4	25,000
23327	บางกรวย	วัดชลอ	1624	5036I	5824	08	1:1000	775	0-0-19	25,000
23332	บางกรวย	วัดชลอ	1598	5036I	5824	08	1:1000	773	0-0-18.8	25,000
23333	บางกรวย	วัดชลอ	1599	5036I	5824	08	1:1000	774	0-1-81	25,000

มีผลบังคับใช้ตั้งแต่วันที่

1 มกราคม พ.ศ. 2559

รอบบัญชี พ.ศ. 2559 - 2562

บัญชีกำหนดราคาประเมินทุนทรัพย์ที่ดิน

ในการจดทะเบียนสิทธิและนิติกรรมเกี่ยวกับอสังหาริมทรัพย์

เทศบาลเมือง บางกรวย

อำเภอ บางกรวย

จังหวัด นนทบุรี

หน้า 75

โฉนดที่ดินเลขที่	อำเภอ	ตำบล	หน้าสำรวจ	เครื่องหมายที่ดินระบบพิกัดฉาก ยู ที เอ็ม/ ศูนย์กำเนิด					เนื้อที่ (ไร่-งาน-ตร.วา)	ราคาประเมิน (บาท ต่อ ตร.วา)
				แผนที่ภูมิประเทศ	ระวาง	แผ่น	มาตราส่วน	เลขที่ดิน		
23334	บางกรวย	วัดชลอ	1596	5036I	5824	03	1:1000	87	0-0-67.5	25,000
23355	บางกรวย	วัดชลอ	1969	5036I	5826	15	1:1000	105	0-0-57	2,750
23540	บางกรวย	วัดชลอ	1603	5036I	5824	07	1:1000	628	0-0-64	25,000
23541	บางกรวย	วัดชลอ	1604	5036I	5824	07	1:1000	629	0-0-38.6	25,000
23548	บางกรวย	วัดชลอ	1600	5036I	5824	07	1:1000	625	0-0-72.2	25,000
23549	บางกรวย	วัดชลอ	1601	5036I	5824	07	1:1000	626	0-0-25.5	25,000
23551	บางกรวย	วัดชลอ	1627	5036I	5824	07	1:1000	645	0-0-54.9	25,000
23552	บางกรวย	วัดชลอ	2413	5036I	5824	07	1:1000	646	1-0-2.6	21,500
23553	บางกรวย	วัดชลอ	1629	5036I	5824	07	1:1000	647	0-0-65.3	25,000
23554	บางกรวย	วัดชลอ	1630	5036I	5824	08	1:1000	776	0-1-25.6	25,000
23555	บางกรวย	วัดชลอ	1631	5036I	5824	08	1:1000	777	0-0-80.6	25,000
23556	บางกรวย	วัดชลอ	1632	5036I	5824	08	1:1000	778	0-0-80.4	25,000
23557	บางกรวย	วัดชลอ	1633	5036I	5824	08	1:1000	779	0-1-91.6	25,000
23563	บางกรวย	วัดชลอ	1619	5036I	5826	11	1:1000	242	0-2-0	10,000
23605	บางกรวย	วัดชลอ	1602	5036I	5824	07	1:1000	627	0-0-12	25,000
23606	บางกรวย	วัดชลอ	1634	5036I	5824	04	1:1000	560	0-0-44	18,000
23607	บางกรวย	วัดชลอ	1635	5036I	5824	04	1:1000	561	0-0-50.5	28,000
23608	บางกรวย	วัดชลอ	1636	5036I	5824	04	1:1000	562	0-0-74.5	28,000
23609	บางกรวย	วัดชลอ	1580	5036I	5824	07	1:1000	620	0-3-91	26,000
23610	บางกรวย	วัดชลอ	1581	5036I	5824	07	1:1000	621	0-0-84	35,000

มีผลบังคับใช้ตั้งแต่วันที่

1 มกราคม พ.ศ. 2559

รอบบัญชี พ.ศ. 2559 - 2562

บัญชีกำหนดราคาประเมินทุนทรัพย์ที่ดิน

ในการจดทะเบียนสิทธิและนิติกรรมเกี่ยวกับอสังหาริมทรัพย์

เทศบาลเมือง บางกรวย

อำเภอ บางกรวย

จังหวัด นนทบุรี

หน้า 76

โฉนดที่ดินเลขที่	อำเภอ	ตำบล	หน้าสำรวจ	เครื่องหมายที่ดินระบบพิกัดฉาก ยู ที เอ็ม/ ศูนย์กำเนิด					เนื้อที่ (ไร่-งาน-ตร.วา)	ราคาประเมิน (บาท ต่อ ตร.วา)
				แผนที่ภูมิประเทศ	ระวาง	แผ่น	มาตราส่วน	เลขที่ดิน		
23611	บางกรวย	วัดชลอ	1582	5036I	5824	11	1:1000	238	0-0-95.8	35,000
23612	บางกรวย	วัดชลอ	1583	5036I	5824	11	1:1000	239	0-1-30	35,000
23613	บางกรวย	วัดชลอ	1584	5036I	5824	11	1:1000	240	0-0-56	35,000
23614	บางกรวย	วัดชลอ	1585	5036I	5824	11	1:1000	241	0-0-72.7	35,000
23615	บางกรวย	วัดชลอ	1586	5036I	5824	07	1:1000	622	0-0-70.2	35,000
23616	บางกรวย	วัดชลอ	1587	5036I	5824	07	1:1000	623	0-0-58.3	35,000
23627	บางกรวย	วัดชลอ	1615	5036I	5824	03	1:1000	89	0-2-5	5,200
23628	บางกรวย	วัดชลอ	1616	5036I	5824	03	1:1000	90	0-2-5	5,200
23629	บางกรวย	วัดชลอ	1617	5036I	5824	03	1:1000	91	0-2-5	5,200
23630	บางกรวย	วัดชลอ	1618	5036I	5824	03	1:1000	92	0-2-5	5,200
23735	บางกรวย	วัดชลอ	1625	5036I	6024	06	1:1000	111	0-2-0	4,500
23736	บางกรวย	วัดชลอ	1639	5036I	6024	05	1:1000	238	2-0-89	16,500
23738	บางกรวย	วัดชลอ	1610	5036I	5824	07	1:1000	635	0-0-2	10,000
23740	บางกรวย	วัดชลอ	1614	5036I	5824	07	1:1000	639	0-0-9.8	20,000
23741	บางกรวย	วัดชลอ	1612	5036I	5824	07	1:1000	637	0-1-79	25,000
23742	บางกรวย	วัดชลอ	1611	5036I	5824	07	1:1000	636	0-0-28	25,000
23743	บางกรวย	วัดชลอ	1607	5036I	5824	07	1:1000	632	0-0-19.7	20,000
23744	บางกรวย	วัดชลอ	1608	5036I	5824	07	1:1000	633	0-0-22	10,000
23745	บางกรวย	วัดชลอ	1609	5036I	5824	07	1:1000	634	0-0-31.5	25,000
23746	บางกรวย	วัดชลอ	1605	5036I	5824	07	1:1000	630	0-0-5	10,000

มีผลบังคับใช้ตั้งแต่วันที่

1 มกราคม พ.ศ. 2559

รอบบัญชี พ.ศ. 2559 - 2562

บัญชีกำหนดราคาประเมินทุนทรัพย์ที่ดิน

ในการจดทะเบียนสิทธิและนิติกรรมเกี่ยวกับอสังหาริมทรัพย์

เทศบาลเมือง บางกรวย

อำเภอ บางกรวย

จังหวัด นนทบุรี

หน้า 77

โฉนดที่ดินเลขที่	อำเภอ	ตำบล	หน้าสำรวจ	เครื่องหมายที่ดินระบบพิกัดฉาก ยู ที เอ็ม/ ศูนย์กำเนิด					เนื้อที่ (ไร่-งาน-ตร.วา)	ราคาประเมิน (บาท ต่อ ตร.วา)
				แผนที่ภูมิประเทศ	ระวาง	แผ่น	มาตราส่วน	เลขที่ดิน		
23747	บางกรวย	วัดชลอ	1606	5036I	5824	07	1:1000	631	0-0-20	25,000
23774	บางกรวย	วัดชลอ	1640	5036I	6024	01	1:1000	253	0-0-20.9	25,000
23775	บางกรวย	วัดชลอ	1641	5036I	6024	01	1:1000	254	0-0-21	25,000
23776	บางกรวย	วัดชลอ	1642	5036I	6024	01	1:1000	255	0-0-21	25,000
23777	บางกรวย	วัดชลอ	1643	5036I	6024	01	1:1000	256	0-0-21	25,000
23778	บางกรวย	วัดชลอ	1644	5036I	6024	01	1:1000	257	0-2-54.9	12,500
23779	บางกรวย	วัดชลอ	1645	5036I	6024	01	1:1000	258	0-0-22.6	25,000
23818	บางกรวย	วัดชลอ	1657	5036I	5826	16	1:1000	403	0-0-22.5	35,000
23819	บางกรวย	วัดชลอ	1658	5036I	5826	16	1:1000	404	0-0-18	35,000
23820	บางกรวย	วัดชลอ	1659	5036I	5826	16	1:1000	405	0-0-18	35,000
23821	บางกรวย	วัดชลอ	1660	5036I	5826	16	1:1000	406	0-0-18	35,000
23822	บางกรวย	วัดชลอ	1661	5036I	5826	16	1:1000	407	0-0-18	35,000
23823	บางกรวย	วัดชลอ	1662	5036I	5826	16	1:1000	408	0-0-18	35,000
23824	บางกรวย	วัดชลอ	1663	5036I	5826	16	1:1000	409	0-0-18	35,000
23825	บางกรวย	วัดชลอ	1664	5036I	5826	16	1:1000	410	0-0-18	35,000
23826	บางกรวย	วัดชลอ	1665	5036I	5826	16	1:1000	411	0-0-18	35,000
23827	บางกรวย	วัดชลอ	1666	5036I	5826	16	1:1000	412	0-0-18	35,000
23828	บางกรวย	วัดชลอ	1667	5036I	5826	16	1:1000	413	0-0-18	35,000
23829	บางกรวย	วัดชลอ	1668	5036I	5826	11	1:1000	245	0-2-25	10,000
23843	บางกรวย	วัดชลอ	1674	5036I	5824	11	1:1000	242	0-0-77.8	35,000

มีผลบังคับใช้ตั้งแต่วันที่

1 มกราคม พ.ศ. 2559

รอบบัญชี พ.ศ. 2559 - 2562

บัญชีกำหนดราคาประเมินทุนทรัพย์ที่ดิน

ในการจดทะเบียนสิทธิและนิติกรรมเกี่ยวกับอสังหาริมทรัพย์

เทศบาลเมือง บางกรวย

อำเภอ บางกรวย

จังหวัด นนทบุรี

หน้า 78

โฉนดที่ดินเลขที่	อำเภอ	ตำบล	หน้าสำรวจ	เครื่องหมายที่ดินระบบพิกัดฉาก ยู ที เอ็ม/ ศูนย์กำเนิด					เนื้อที่ (ไร่-งาน-ตร.วา)	ราคาประเมิน (บาท ต่อ ตร.วา)
				แผนที่ภูมิประเทศ	ระวาง	แผ่น	มาตราส่วน	เลขที่ดิน		
23844	บางกรวย	วัดชลอ	1675	5036I	5826	12	1:1000	131	0-2-30	15,000
23935	บางกรวย	วัดชลอ	1669	5036I	5824	04	1:1000	568	0-0-48.9	28,000
23936	บางกรวย	วัดชลอ	1670	5036I	5824	04	1:1000	275	0-1-15.6	28,000
23937	บางกรวย	วัดชลอ	1671	5036I	5824	04	1:1000	277	0-1-37.8	28,000
23938	บางกรวย	วัดชลอ	1672	5036I	5824	04	1:1000	569	0-0-10.6	28,000
23939	บางกรวย	วัดชลอ	1673	5036I	5824	04	1:1000	570	0-0-25	28,000
23940	บางกรวย	วัดชลอ	1651	5036I	5824	04	1:1000	563	0-1-21.4	15,000
23941	บางกรวย	วัดชลอ	1652	5036I	5824	04	1:1000	564	0-0-44.2	28,000
23942	บางกรวย	วัดชลอ	1653	5036I	5824	04	1:1000	565	0-0-40.4	28,000
23943	บางกรวย	วัดชลอ	1654	5036I	5824	04	1:1000	566	0-0-39.3	28,000
23944	บางกรวย	วัดชลอ	1655	5036I	5824	04	1:1000	567	0-2-1.2	28,000
23945	บางกรวย	วัดชลอ	1677	5036I	5824	04	1:1000	571	0-0-40	6,500
23946	บางกรวย	วัดชลอ	1678	5036I	5824	04	1:1000	572	0-0-33	6,500
23958	บางกรวย	วัดชลอ	1680	5036I	5824	07	1:1000	649	0-0-8.8	20,000
24013	บางกรวย	วัดชลอ	1646	5036I	5826	16	1:1000	398	0-0-26	18,000
24014	บางกรวย	วัดชลอ	1647	5036I	5826	16	1:1000	399	0-0-25.7	18,000
24015	บางกรวย	วัดชลอ	1648	5036I	5826	16	1:1000	400	0-0-25.5	18,000
24016	บางกรวย	วัดชลอ	1649	5036I	5826	16	1:1000	401	0-0-25.2	18,000
24017	บางกรวย	วัดชลอ	1650	5036I	5826	16	1:1000	402	0-0-24.9	18,000
24125	บางกรวย	วัดชลอ	1676	5036I	5824	07	1:1000	648	0-0-52	25,000

มีผลบังคับใช้ตั้งแต่วันที่

1 มกราคม พ.ศ. 2559

รอบบัญชี พ.ศ. 2559 - 2562

บัญชีกำหนดราคาประเมินทุนทรัพย์ที่ดิน

ในการจดทะเบียนสิทธิและนิติกรรมเกี่ยวกับอสังหาริมทรัพย์

เทศบาลเมือง บางกรวย

อำเภอ บางกรวย

จังหวัด นนทบุรี

หน้า 79

โฉนดที่ดินเลขที่	อำเภอ	ตำบล	หน้าสำรวจ	เครื่องหมายที่ดินระบบพิกัดฉาก ยู ที เอ็ม/ ศูนย์กำเนิด					เนื้อที่ (ไร่-งาน-ตร.วา)	ราคาประเมิน (บาท ต่อ ตร.วา)
				แผนที่ภูมิประเทศ	ระวาง	แผ่น	มาตราส่วน	เลขที่ดิน		
24387	บางกรวย	วัดชลอ	1692	5036I	5824	11	1:1000	251	0-0-3.3	35,000
24388	บางกรวย	วัดชลอ	1693	5036I	5824	11	1:1000	252	0-0-34.9	35,000
24389	บางกรวย	วัดชลอ	1694	5036I	5824	11	1:1000	253	0-0-31.3	35,000
24390	บางกรวย	วัดชลอ	1695	5036I	5824	11	1:1000	254	0-0-38	35,000
24391	บางกรวย	วัดชลอ	1696	5036I	5824	11	1:1000	255	0-0-91.4	35,000
24392	บางกรวย	วัดชลอ	1697	5036I	5824	11	1:1000	256	0-0-31.8	35,000
24393	บางกรวย	วัดชลอ	1698	5036I	5824	11	1:1000	257	0-0-31.5	35,000
24394	บางกรวย	วัดชลอ	1711	5036I	5824	11	1:1000	268	0-0-99.8	35,000
24395	บางกรวย	วัดชลอ	1684	5036I	5824	11	1:1000	243	0-0-60.3	35,000
24561	บางกรวย	วัดชลอ	1685	5036I	5824	11	1:1000	244	0-1-10.7	35,000
24562	บางกรวย	วัดชลอ	1686	5036I	5824	11	1:1000	245	0-0-49.2	35,000
24563	บางกรวย	วัดชลอ	1687	5036I	5824	11	1:1000	246	0-0-55	35,000
24564	บางกรวย	วัดชลอ	1688	5036I	5824	11	1:1000	247	0-0-57.5	35,000
24565	บางกรวย	วัดชลอ	1689	5036I	5824	11	1:1000	248	0-0-89	35,000
24566	บางกรวย	วัดชลอ	1690	5036I	5824	11	1:1000	249	0-0-88.7	35,000
24567	บางกรวย	วัดชลอ	1691	5036I	5824	11	1:1000	250	0-0-88.4	35,000
24569	บางกรวย	วัดชลอ	1700	5036I	5824	07	1:1000	651	0-0-34	35,000
24570	บางกรวย	วัดชลอ	1701	5036I	5824	11	1:1000	258	0-0-36.9	35,000
24571	บางกรวย	วัดชลอ	1702	5036I	5824	11	1:1000	259	0-0-36.2	35,000
24572	บางกรวย	วัดชลอ	1703	5036I	5824	11	1:1000	260	0-0-32.3	35,000

มีผลบังคับใช้ตั้งแต่วันที่

1 มกราคม พ.ศ. 2559

รอบบัญชี พ.ศ. 2559 - 2562

บัญชีกำหนดราคาประเมินทุนทรัพย์ที่ดิน

ในการจดทะเบียนสิทธิและนิติกรรมเกี่ยวกับอสังหาริมทรัพย์

เทศบาลเมือง บางกรวย

อำเภอ บางกรวย

จังหวัด นนทบุรี

หน้า 80

โฉนดที่ดินเลขที่	อำเภอ	ตำบล	หน้าสำรวจ	เครื่องหมายที่ดินระบบพิกัดฉาก ยู ที เอ็ม/ ศูนย์กำหนด					เนื้อที่ (ไร่-งาน-ตร.วา)	ราคาประเมิน (บาท ต่อ ตร.วา)
				แผนที่ภูมิประเทศ	ระวาง	แผ่น	มาตราส่วน	เลขที่ดิน		
24573	บางกรวย	วัดชลอ	1704	5036I	5824	11	1:1000	261	0-0-53.8	35,000
24574	บางกรวย	วัดชลอ	1705	5036I	5824	11	1:1000	262	0-0-53.7	35,000
24577	บางกรวย	วัดชลอ	1708	5036I	5824	11	1:1000	265	0-0-51.2	35,000
24578	บางกรวย	วัดชลอ	1709	5036I	5824	11	1:1000	266	0-0-56.5	35,000
24579	บางกรวย	วัดชลอ	1710	5036I	5824	11	1:1000	267	0-0-56.5	35,000
24618	บางกรวย	วัดชลอ	1725	5036I	5824	04	1:1000	573	0-0-30.7	28,000
24619	บางกรวย	วัดชลอ	1726	5036I	5824	04	1:1000	574	0-0-20.2	28,000
24620	บางกรวย	วัดชลอ	1727	5036I	5824	04	1:1000	575	0-0-20.2	28,000
24621	บางกรวย	วัดชลอ	1728	5036I	5824	04	1:1000	576	0-0-20.3	28,000
24624	บางกรวย	วัดชลอ	1731	5036I	5824	04	1:1000	579	0-0-20.5	28,000
24625	บางกรวย	วัดชลอ	1732	5036I	5824	04	1:1000	580	0-0-20.6	28,000
24626	บางกรวย	วัดชลอ	1733	5036I	5824	04	1:1000	581	0-0-33.9	28,000
24627	บางกรวย	วัดชลอ	1734	5036I	5824	04	1:1000	582	0-0-54.3	30,000
24628	บางกรวย	วัดชลอ	1735	5036I	5824	04	1:1000	583	0-0-20.8	30,000
24629	บางกรวย	วัดชลอ	1736	5036I	5824	04	1:1000	584	0-0-21	30,000
24630	บางกรวย	วัดชลอ	1737	5036I	5824	04	1:1000	585	0-0-21.3	30,000
24631	บางกรวย	วัดชลอ	1738	5036I	5824	04	1:1000	586	0-0-21.6	30,000
24632	บางกรวย	วัดชลอ	1739	5036I	5824	04	1:1000	587	0-0-21.8	30,000
24633	บางกรวย	วัดชลอ	1740	5036I	5824	04	1:1000	588	0-0-22	30,000
24713	บางกรวย	วัดชลอ	1712	5036I	5826	15	1:1000	132	0-1-57	5,000

มีผลบังคับใช้ตั้งแต่วันที่

1 มกราคม พ.ศ. 2559

รอบบัญชี พ.ศ. 2559 - 2562

บัญชีกำหนดราคาประเมินทุนทรัพย์ที่ดิน

ในการจดทะเบียนสิทธิและนิติกรรมเกี่ยวกับอสังหาริมทรัพย์

เทศบาลเมือง บางกรวย

อำเภอ บางกรวย

จังหวัด นนทบุรี

หน้า 81

โฉนดที่ดินเลขที่	อำเภอ	ตำบล	หน้าสำรวจ	เครื่องหมายที่ดินระบบพิกัดฉาก ยู ที เอ็ม/ ศูนย์กำเนิด					เนื้อที่ (ไร่-งาน-ตร.วา)	ราคาประเมิน (บาท ต่อ ตร.วา)
				แผนที่ภูมิประเทศ	ระวาง	แผ่น	มาตราส่วน	เลขที่ดิน		
24714	บางกรวย	วัดชลอ	1713	5036I	5826	15	1:1000	133	1-3-48	10,000
24715	บางกรวย	วัดชลอ	1714	5036I	5826	15	1:1000	134	0-2-0	10,000
24716	บางกรวย	วัดชลอ	1715	5036I	5826	15	1:1000	135	0-1-33	10,000
24717	บางกรวย	วัดชลอ	1716	5036I	5826	15	1:1000	136	0-2-20	10,000
24718	บางกรวย	วัดชลอ	1717	5036I	5826	15	1:1000	137	0-0-26	4,000
24719	บางกรวย	วัดชลอ	1718	5036I	5826	15	1:1000	138	1-1-71	10,000
24733	บางกรวย	วัดชลอ	1743	5036I	5824	04	1:1000	591	0-0-21.5	28,000
24734	บางกรวย	วัดชลอ	1744	5036I	5824	04	1:1000	592	0-0-21.6	28,000
24735	บางกรวย	วัดชลอ	1745	5036I	5824	04	1:1000	593	0-0-21.6	28,000
24736	บางกรวย	วัดชลอ	1746	5036I	5824	04	1:1000	594	0-0-21.7	28,000
24737	บางกรวย	วัดชลอ	1747	5036I	5824	04	1:1000	595	0-0-21.8	28,000
24738	บางกรวย	วัดชลอ	1748	5036I	5824	04	1:1000	596	0-0-21.9	28,000
24739	บางกรวย	วัดชลอ	1756	5036I	5824	04	1:1000	604	0-0-40.6	28,000
24740	บางกรวย	วัดชลอ	1757	5036I	5824	04	1:1000	605	0-0-21.9	28,000
24741	บางกรวย	วัดชลอ	1758	5036I	5824	04	1:1000	606	0-0-21.8	28,000
24742	บางกรวย	วัดชลอ	1759	5036I	5824	04	1:1000	607	0-0-21.8	28,000
24743	บางกรวย	วัดชลอ	1760	5036I	5824	04	1:1000	608	0-0-21.7	28,000
24744	บางกรวย	วัดชลอ	1761	5036I	5824	04	1:1000	609	0-0-21.7	28,000
24745	บางกรวย	วัดชลอ	1762	5036I	5824	04	1:1000	610	0-0-21.6	28,000
24746	บางกรวย	วัดชลอ	1749	5036I	5824	04	1:1000	597	0-0-40	28,000

มีผลบังคับใช้ตั้งแต่วันที่

1 มกราคม พ.ศ. 2559

รอบบัญชี พ.ศ. 2559 - 2562

บัญชีกำหนดราคาประเมินทุนทรัพย์ที่ดิน

ในการจดทะเบียนสิทธิและนิติกรรมเกี่ยวกับอสังหาริมทรัพย์

เทศบาลเมือง บางกรวย

อำเภอ บางกรวย

จังหวัด นนทบุรี

หน้า 82

โฉนดที่ดินเลขที่	อำเภอ	ตำบล	หน้าสำรวจ	เครื่องหมายที่ดินระบบพิกัดฉาก ยู ที เอ็ม/ ศูนย์กำหนด					เนื้อที่ (ไร่-งาน-ตร.วา)	ราคาประเมิน (บาท ต่อ ตร.วา)
				แผนที่ภูมิประเทศ	ระวาง	แผ่น	มาตราส่วน	เลขที่ดิน		
24747	บางกรวย	วัดชลอ	1750	5036I	5824	04	1:1000	598	0-0-21.7	28,000
24748	บางกรวย	วัดชลอ	1751	5036I	5824	04	1:1000	599	0-0-21.7	28,000
24749	บางกรวย	วัดชลอ	1752	5036I	5824	04	1:1000	600	0-0-21.8	28,000
24750	บางกรวย	วัดชลอ	1753	5036I	5824	04	1:1000	601	0-0-21.8	28,000
24751	บางกรวย	วัดชลอ	1754	5036I	5824	04	1:1000	602	0-0-21.9	28,000
24752	บางกรวย	วัดชลอ	1755	5036I	5824	04	1:1000	603	0-0-21.9	28,000
24959	บางกรวย	วัดชลอ	1765	5036I	5824	08	1:1000	784	0-1-78	18,000
24960	บางกรวย	วัดชลอ	1766	5036I	5824	08	1:1000	785	0-2-0	15,000
24961	บางกรวย	วัดชลอ	1767	5036I	5824	08	1:1000	786	0-0-43	15,000
24962	บางกรวย	วัดชลอ	1768	5036I	5824	08	1:1000	787	0-0-92	15,000
24963	บางกรวย	วัดชลอ	1769	5036I	5824	08	1:1000	788	0-0-60	15,000
24964	บางกรวย	วัดชลอ	1770	5036I	5824	08	1:1000	789	0-0-60	15,000
24965	บางกรวย	วัดชลอ	1771	5036I	5824	08	1:1000	790	0-0-60	15,000
24966	บางกรวย	วัดชลอ	1772	5036I	5824	08	1:1000	791	0-1-72	18,000
24967	บางกรวย	วัดชลอ	1782	5036I	6024	01	1:1000	266	0-0-18	25,000
24968	บางกรวย	วัดชลอ	1783	5036I	6024	01	1:1000	267	0-0-18	25,000
24969	บางกรวย	วัดชลอ	1784	5036I	6024	01	1:1000	268	0-0-18	25,000
24970	บางกรวย	วัดชลอ	1785	5036I	6024	01	1:1000	269	0-0-18	25,000
24971	บางกรวย	วัดชลอ	1786	5036I	6024	01	1:1000	270	0-0-18	25,000
24972	บางกรวย	วัดชลอ	1787	5036I	6026	13	1:1000	520	0-0-24.8	25,000

มีผลบังคับใช้ตั้งแต่วันที่

1 มกราคม พ.ศ. 2559

รอบบัญชี พ.ศ. 2559 - 2562

บัญชีกำหนดราคาประเมินทุนทรัพย์ที่ดิน

ในการจดทะเบียนสิทธิและนิติกรรมเกี่ยวกับอสังหาริมทรัพย์

เทศบาลเมือง บางกรวย

อำเภอ บางกรวย

จังหวัด นนทบุรี

หน้า 83

โฉนดที่ดินเลขที่	อำเภอ	ตำบล	หน้าสำรวจ	เครื่องหมายที่ดินระบบพิกัดฉาก ยู ที เอ็ม/ ศูนย์กำเนิด					เนื้อที่ (ไร่-งาน-ตร.วา)	ราคาประเมิน (บาท ต่อ ตร.วา)
				แผนที่ภูมิประเทศ	ระวาง	แผ่น	มาตราส่วน	เลขที่ดิน		
24973	บางกรวย	วัดชลอ	1788	5036I	6026	13	1:1000	521	0-0-20.3	25,000
24974	บางกรวย	วัดชลอ	1789	5036I	6024	01	1:1000	271	0-0-20.4	25,000
24975	บางกรวย	วัดชลอ	1790	5036I	6024	01	1:1000	272	0-0-20.5	25,000
24976	บางกรวย	วัดชลอ	1791	5036I	6024	01	1:1000	273	0-0-20.7	25,000
24977	บางกรวย	วัดชลอ	1792	5036I	6024	01	1:1000	274	0-0-20.8	25,000
24983	บางกรวย	วัดชลอ	1793	5036I	6024	01	1:1000	275	0-0-21.5	25,000
24984	บางกรวย	วัดชลอ	1794	5036I	6024	01	1:1000	276	0-0-21.4	25,000
24985	บางกรวย	วัดชลอ	1795	5036I	6024	01	1:1000	277	0-0-21.3	25,000
24986	บางกรวย	วัดชลอ	1796	5036I	6024	01	1:1000	278	0-0-21.2	25,000
24993	บางกรวย	วัดชลอ	1797	5036I	6024	01	1:1000	279	0-0-21.5	25,000
24994	บางกรวย	วัดชลอ	1798	5036I	6024	01	1:1000	280	0-0-21.4	25,000
24995	บางกรวย	วัดชลอ	1799	5036I	6024	01	1:1000	281	0-0-21.2	25,000
24996	บางกรวย	วัดชลอ	1800	5036I	6024	01	1:1000	282	0-0-21.1	25,000
24997	บางกรวย	วัดชลอ	1801	5036I	6026	13	1:1000	522	0-0-24.2	25,000
24998	บางกรวย	วัดชลอ	1802	5036I	6026	13	1:1000	523	0-0-20.3	25,000
24999	บางกรวย	วัดชลอ	1803	5036I	6026	13	1:1000	524	0-0-20.5	25,000
25000	บางกรวย	วัดชลอ	1804	5036I	6024	01	1:1000	283	0-0-20.6	25,000
25001	บางกรวย	วัดชลอ	1805	5036I	6024	01	1:1000	284	0-0-20.7	25,000
25002	บางกรวย	วัดชลอ	1806	5036I	6024	01	1:1000	285	0-0-20.8	25,000
25020	บางกรวย	วัดชลอ	1764	5036I	5824	03	1:1000	96	1-0-5	7,000

มีผลบังคับใช้ตั้งแต่วันที่

1 มกราคม พ.ศ. 2559

รอบบัญชี พ.ศ. 2559 - 2562

บัญชีกำหนดราคาประเมินทุนทรัพย์ที่ดิน

ในการจดทะเบียนสิทธิและนิติกรรมเกี่ยวกับอสังหาริมทรัพย์

เทศบาลเมือง บางกรวย

อำเภอ บางกรวย

จังหวัด นนทบุรี

หน้า 84

โฉนดที่ดินเลขที่	อำเภอ	ตำบล	หน้าสำรวจ	เครื่องหมายที่ดินระบบพิกัดฉาก ยู ที เอ็ม/ ศูนย์กำเนิด					เนื้อที่ (ไร่-งาน-ตร.วา)	ราคาประเมิน (บาท ต่อ ตร.วา)
				แผนที่ภูมิประเทศ	ระวาง	แผ่น	มาตราส่วน	เลขที่ดิน		
25046	บางกรวย	วัดชลอ	1722	5036I	5824	03	1:1000	95	0-0-60	10,000
25100	บางกรวย	วัดชลอ	1774	5036I	5824	07	1:1000	653	0-0-10.2	20,000
25105	บางกรวย	วัดชลอ	1773	5036I	5824	07	1:1000	652	0-0-19.8	20,000
25115	บางกรวย	วัดชลอ	1582	5036I	6026	11	1:1000	193	0-0-66	12,000
25174	บางกรวย	วัดชลอ	1763	5036I	6026	14	1:1000	217	0-3-0	45,000
25176	บางกรวย	วัดชลอ	1807	5036I	5824	04	1:1000	611	0-0-78.2	28,000
25177	บางกรวย	วัดชลอ	1808	5036I	5824	04	1:1000	612	0-0-23	28,000
25178	บางกรวย	วัดชลอ	1809	5036I	5824	04	1:1000	613	0-0-14.5	28,000
25179	บางกรวย	วัดชลอ	1810	5036I	5824	04	1:1000	614	0-0-20.6	28,000
25180	บางกรวย	วัดชลอ	1811	5036I	5824	04	1:1000	615	0-0-36.7	28,000
25181	บางกรวย	วัดชลอ	1812	5036I	5824	04	1:1000	616	0-0-37.1	28,000
25182	บางกรวย	วัดชลอ	1813	5036I	5824	04	1:1000	617	0-0-20.1	28,000
25183	บางกรวย	วัดชลอ	2414	5036I	5824	04	1:1000	618	0-0-34	28,000
25245	บางกรวย	วัดชลอ	1775	5036I	6024	01	1:1000	259	0-0-21.4	25,000
25246	บางกรวย	วัดชลอ	1776	5036I	6024	01	1:1000	260	0-0-27.6	25,000
25247	บางกรวย	วัดชลอ	1777	5036I	6024	01	1:1000	261	0-0-8.4	25,000
25248	บางกรวย	วัดชลอ	1778	5036I	6024	01	1:1000	262	0-0-22.8	25,000
25249	บางกรวย	วัดชลอ	1779	5036I	6024	01	1:1000	263	0-3-19.8	12,500
25250	บางกรวย	วัดชลอ	1780	5036I	6024	01	1:1000	264	0-0-5	12,500
25251	บางกรวย	วัดชลอ	1781	5036I	6024	01	1:1000	265	0-0-28.6	25,000

มีผลบังคับใช้ตั้งแต่วันที่

1 มกราคม พ.ศ. 2559

รอบบัญชี พ.ศ. 2559 - 2562

บัญชีกำหนดราคาประเมินทุนทรัพย์ที่ดิน

ในการจดทะเบียนสิทธิและนิติกรรมเกี่ยวกับอสังหาริมทรัพย์

เทศบาลเมือง บางกรวย

อำเภอ บางกรวย

จังหวัด นนทบุรี

หน้า 85

โฉนดที่ดินเลขที่	อำเภอ	ตำบล	หน้าสำรวจ	เครื่องหมายที่ดินระบบพิกัดฉาก ยู ที เอ็ม/ ศูนย์กำเนิด					เนื้อที่ (ไร่-งาน-ตร.วา)	ราคาประเมิน (บาท ต่อ ตร.วา)
				แผนที่ภูมิประเทศ	ระวาง	แผ่น	มาตราส่วน	เลขที่ดิน		
25526	บางกรวย	วัดชลอ	1824	5036I	5826	12	1:1000	132	0-1-0	10,000
25527	บางกรวย	วัดชลอ	1825	5036I	5826	12	1:1000	133	0-0-22.8	10,000
25528	บางกรวย	วัดชลอ	1826	5036I	5826	12	1:1000	134	0-0-40	10,000
25611	บางกรวย	วัดชลอ	526	5036I	5824	11	1:1000	68	0-0-91	35,000
25615	บางกรวย	วัดชลอ	1847	5036I	6026	14	1:1000	219	0-0-79	6,500
25629	บางกรวย	วัดชลอ	1817	5036I	5824	04	1:1000	621	0-0-9.8	28,000
25630	บางกรวย	วัดชลอ	1818	5036I	5824	04	1:1000	622	0-0-33.3	28,000
25631	บางกรวย	วัดชลอ	1819	5036I	5824	04	1:1000	623	0-0-34	28,000
25632	บางกรวย	วัดชลอ	1820	5036I	5824	04	1:1000	624	0-0-6.9	28,000
25633	บางกรวย	วัดชลอ	1821	5036I	5824	04	1:1000	625	0-0-16.4	28,000
25634	บางกรวย	วัดชลอ	1822	5036I	5824	04	1:1000	626	0-0-34	28,000
25635	บางกรวย	วัดชลอ	1823	5036I	5824	04	1:1000	627	0-0-34.9	28,000
25785	บางกรวย	วัดชลอ	1827	5036I	5824	07	1:1000	654	0-1-12	35,000
25786	บางกรวย	วัดชลอ	1828	5036I	5824	07	1:1000	655	0-0-61.1	35,000
25787	บางกรวย	วัดชลอ	1829	5036I	5824	07	1:1000	656	0-0-58.1	35,000
25788	บางกรวย	วัดชลอ	1831	5036I	5824	07	1:1000	657	0-0-74.1	35,000
25789	บางกรวย	วัดชลอ	1832	5036I	5824	07	1:1000	658	0-0-74.9	35,000
25790	บางกรวย	วัดชลอ	1833	5036I	5824	07	1:1000	659	0-0-78.3	35,000
25791	บางกรวย	วัดชลอ	1834	5036I	5824	07	1:1000	660	0-1-18.1	35,000
25792	บางกรวย	วัดชลอ	1835	5036I	5824	07	1:1000	661	0-0-50.5	35,000

มีผลบังคับใช้ตั้งแต่วันที่

1 มกราคม พ.ศ. 2559

รอบบัญชี พ.ศ. 2559 - 2562

บัญชีกำหนดราคาประเมินทุนทรัพย์ที่ดิน

ในการจดทะเบียนสิทธิและนิติกรรมเกี่ยวกับอสังหาริมทรัพย์

เทศบาลเมือง บางกรวย

อำเภอ บางกรวย

จังหวัด นนทบุรี

หน้า 86

โฉนดที่ดินเลขที่	อำเภอ	ตำบล	หน้าสำรวจ	เครื่องหมายที่ดินระบบพิกัดฉาก ยู ที เอ็ม/ ศูนย์กำเนิด					เนื้อที่ (ไร่-งาน-ตร.วา)	ราคาประเมิน (บาท ต่อ ตร.วา)
				แผนที่ภูมิประเทศ	ระวาง	แผ่น	มาตราส่วน	เลขที่ดิน		
25793	บางกรวย	วัดชลอ	1836	5036I	5824	07	1:1000	662	0-0-41.2	35,000
25794	บางกรวย	วัดชลอ	1837	5036I	5824	07	1:1000	663	0-0-41.1	35,000
25795	บางกรวย	วัดชลอ	1838	5036I	5824	07	1:1000	664	0-0-40.4	35,000
25796	บางกรวย	วัดชลอ	1839	5036I	5824	04	1:1000	628	0-0-3.8	28,000
25797	บางกรวย	วัดชลอ	1840	5036I	5824	04	1:1000	629	0-0-1.5	28,000
25798	บางกรวย	วัดชลอ	1841	5036I	5824	04	1:1000	630	0-0-2.3	28,000
25799	บางกรวย	วัดชลอ	1842	5036I	5824	04	1:1000	631	0-0-1.5	28,000
25800	บางกรวย	วัดชลอ	1843	5036I	5824	04	1:1000	632	0-0-6	28,000
25801	บางกรวย	วัดชลอ	1844	5036I	5824	04	1:1000	633	0-0-4	28,000
25802	บางกรวย	วัดชลอ	1845	5036I	5824	04	1:1000	634	0-0-2	28,000
25917	บางกรวย	วัดชลอ	1848	5036I	5824	04	1:1000	635	0-1-0	28,000
26015	บางกรวย	วัดชลอ	1849	5036I	5824	12	1:1000	208	0-1-0	20,000
26383	บางกรวย	วัดชลอ	1851	5036I	6026	10	1:1000	118	0-1-0	4,500
26537	บางกรวย	วัดชลอ	1857	5036I	6026	14	1:1000	220	0-0-98	6,500
26538	บางกรวย	วัดชลอ	1858	5036I	6026	14	1:1000	221	0-1-22	6,500
26539	บางกรวย	วัดชลอ	1859	5036I	6026	14	1:1000	222	0-0-90	6,500
26542	บางกรวย	วัดชลอ	1865	5036I	5824	04	1:1000	641	0-0-20	28,000
26543	บางกรวย	วัดชลอ	1866	5036I	5824	04	1:1000	642	0-0-20	28,000
26544	บางกรวย	วัดชลอ	1867	5036I	5824	04	1:1000	643	0-0-20.1	28,000
26545	บางกรวย	วัดชลอ	1868	5036I	5824	04	1:1000	644	0-0-20.1	28,000

มีผลบังคับใช้ตั้งแต่วันที่

1 มกราคม พ.ศ. 2559

รอบบัญชี พ.ศ. 2559 - 2562

บัญชีกำหนดราคาประเมินทุนทรัพย์ที่ดิน

ในการจดทะเบียนสิทธิและนิติกรรมเกี่ยวกับอสังหาริมทรัพย์

เทศบาลเมือง บางกรวย

อำเภอ บางกรวย

จังหวัด นนทบุรี

หน้า 87

โฉนดที่ดินเลขที่	อำเภอ	ตำบล	หน้าสำรวจ	เครื่องหมายที่ดินระบบพิกัดฉาก ยู ที เอ็ม/ ศูนย์กำเนิด					เนื้อที่ (ไร่-งาน-ตร.วา)	ราคาประเมิน (บาท ต่อ ตร.วา)
				แผนที่ภูมิประเทศ	ระวาง	แผ่น	มาตราส่วน	เลขที่ดิน		
26546	บางกรวย	วัดชลอ	1869	5036I	5824	04	1:1000	645	0-0-20.2	28,000
26547	บางกรวย	วัดชลอ	1860	5036I	5824	04	1:1000	636	0-0-33.1	28,000
26548	บางกรวย	วัดชลอ	1861	5036I	5824	04	1:1000	637	0-0-20.3	28,000
26549	บางกรวย	วัดชลอ	1862	5036I	5824	04	1:1000	638	0-0-20.3	28,000
26550	บางกรวย	วัดชลอ	1863	5036I	5824	04	1:1000	639	0-0-20.3	28,000
26551	บางกรวย	วัดชลอ	1864	5036I	5824	04	1:1000	640	0-0-6	28,000
26552	บางกรวย	วัดชลอ	1870	5036I	5824	04	1:1000	646	0-0-34.5	28,000
26570	บางกรวย	วัดชลอ	1873	5036I	5824	04	1:1000	649	0-0-34.3	28,000
26571	บางกรวย	วัดชลอ	1874	5036I	5824	04	1:1000	650	0-0-19.5	28,000
26572	บางกรวย	วัดชลอ	1875	5036I	5824	04	1:1000	651	0-0-19.5	28,000
26573	บางกรวย	วัดชลอ	1876	5036I	5824	04	1:1000	652	0-0-20	28,000
26574	บางกรวย	วัดชลอ	1877	5036I	5824	04	1:1000	653	0-0-20	28,000
26575	บางกรวย	วัดชลอ	1878	5036I	5824	04	1:1000	654	0-0-20	28,000
26576	บางกรวย	วัดชลอ	1879	5036I	5824	04	1:1000	655	0-0-20.3	28,000
26577	บางกรวย	วัดชลอ	1880	5036I	5824	04	1:1000	656	0-0-20.4	28,000
26578	บางกรวย	วัดชลอ	1881	5036I	5824	04	1:1000	657	0-0-34.8	28,000
26579	บางกรวย	วัดชลอ	1882	5036I	5824	04	1:1000	658	0-0-20.8	28,000
26580	บางกรวย	วัดชลอ	1883	5036I	5824	04	1:1000	659	0-0-20.9	28,000
26581	บางกรวย	วัดชลอ	1884	5036I	5824	04	1:1000	660	0-0-20.9	28,000
27059	บางกรวย	วัดชลอ	1913	5036I	5824	07	1:1000	682	0-0-2	10,000

มีผลบังคับใช้ตั้งแต่วันที่

1 มกราคม พ.ศ. 2559

รอบบัญชี พ.ศ. 2559 - 2562

บัญชีกำหนดราคาประเมินทุนทรัพย์ที่ดิน

ในการจดทะเบียนสิทธิและนิติกรรมเกี่ยวกับอสังหาริมทรัพย์

เทศบาลเมือง บางกรวย

อำเภอ บางกรวย

จังหวัด นนทบุรี

หน้า 88

โฉนดที่ดินเลขที่	อำเภอ	ตำบล	หน้าสำรวจ	เครื่องหมายที่ดินระบบพิกัดฉาก ยู ที เอ็ม/ ศูนย์กำเนิด					เนื้อที่ (ไร่-งาน-ตร.วา)	ราคาประเมิน (บาท ต่อ ตร.วา)
				แผนที่ภูมิประเทศ	ระวาง	แผ่น	มาตราส่วน	เลขที่ดิน		
27060	บางกรวย	วัดชลอ	1914	5036I	5824	07	1:1000	683	0-0-86	10,000
27071	บางกรวย	วัดชลอ	1915	5036I	5826	15	1:1000	162	0-1-30	5,500
27072	บางกรวย	วัดชลอ	1916	5036I	5826	15	1:1000	163	0-1-25	5,500
27073	บางกรวย	วัดชลอ	1917	5036I	5826	15	1:1000	164	0-1-25	5,500
27221	บางกรวย	วัดชลอ	1918	5036I	5824	11	1:1000	282	0-0-3.4	35,000
27226	บางกรวย	วัดชลอ	1919	5036I	5824	04	1:1000	682	0-0-9	14,000
27232	บางกรวย	วัดชลอ	1925	5036I	5824	04	1:1000	688	0-0-2.8	28,000
27233	บางกรวย	วัดชลอ	1926	5036I	5824	04	1:1000	689	0-0-19.6	28,000
27234	บางกรวย	วัดชลอ	1927	5036I	5824	04	1:1000	690	0-0-19.3	28,000
27235	บางกรวย	วัดชลอ	1928	5036I	5824	04	1:1000	691	0-0-19.3	28,000
27236	บางกรวย	วัดชลอ	1929	5036I	5824	04	1:1000	692	0-0-31.3	28,000
27237	บางกรวย	วัดชลอ	1930	5036I	5824	04	1:1000	693	0-0-31.4	28,000
27301	บางกรวย	วัดชลอ	1931	5036I	6024	05	1:1000	262	0-2-18	6,500
27302	บางกรวย	วัดชลอ	1932	5036I	6024	05	1:1000	263	0-1-0	6,500
27636	บางกรวย	วัดชลอ	1933	5036I	6024	01	1:1000	302	0-0-50	6,500
27701	บางกรวย	วัดชลอ	1934	5036I	6024	02	1:1000	242	0-0-23.3	12,500
27702	บางกรวย	วัดชลอ	1935	5036I	6024	02	1:1000	243	0-0-18.3	12,500
27703	บางกรวย	วัดชลอ	1936	5036I	6024	02	1:1000	244	0-0-17	12,500
28110	บางกรวย	วัดชลอ	1937	5036I	5826	08	1:1000	242	0-0-60	10,000
28111	บางกรวย	วัดชลอ	1938	5036I	5826	08	1:1000	243	0-0-60	10,000

มีผลบังคับใช้ตั้งแต่วันที่

1 มกราคม พ.ศ. 2559

รอบบัญชี พ.ศ. 2559 - 2562

บัญชีกำหนดราคาประเมินทุนทรัพย์ที่ดิน

ในการจดทะเบียนสิทธิและนิติกรรมเกี่ยวกับอสังหาริมทรัพย์

เทศบาลเมือง บางกรวย

อำเภอ บางกรวย

จังหวัด นนทบุรี

หน้า 89

โฉนดที่ดินเลขที่	อำเภอ	ตำบล	หน้าสำรวจ	เครื่องหมายที่ดินระบบพิกัดฉาก ยู ที เอ็ม/ ศูนย์กำเนิด					เนื้อที่ (ไร่-งาน-ตร.วา)	ราคาประเมิน (บาท ต่อ ตร.วา)
				แผนที่ภูมิประเทศ	ระวาง	แผ่น	มาตราส่วน	เลขที่ดิน		
28112	บางกรวย	วัดชลอ	1939	5036I	5826	08	1:1000	244	0-0-61	10,000
28113	บางกรวย	วัดชลอ	1940	5036I	5826	08	1:1000	245	0-0-60	10,000
28114	บางกรวย	วัดชลอ	1941	5036I	5826	08	1:1000	246	0-0-60	10,000
28115	บางกรวย	วัดชลอ	1942	5036I	5826	08	1:1000	247	0-0-61	10,000
28331	บางกรวย	วัดชลอ	1947	5036I	6024	01	1:1000	303	0-0-22.2	25,000
28332	บางกรวย	วัดชลอ	1948	5036I	6024	01	1:1000	304	0-0-45.8	25,000
28333	บางกรวย	วัดชลอ	1949	5036I	6024	01	1:1000	305	0-0-23.8	25,000
28334	บางกรวย	วัดชลอ	1950	5036I	6024	01	1:1000	306	0-0-23.5	25,000
28335	บางกรวย	วัดชลอ	1951	5036I	6024	01	1:1000	307	0-0-23.3	25,000
28336	บางกรวย	วัดชลอ	1952	5036I	6024	01	1:1000	308	0-0-23	25,000
28337	บางกรวย	วัดชลอ	1953	5036I	6024	01	1:1000	309	0-0-22.7	25,000
28338	บางกรวย	วัดชลอ	1954	5036I	6024	01	1:1000	310	0-0-22.5	25,000
28339	บางกรวย	วัดชลอ	1955	5036I	6024	01	1:1000	311	0-0-22.2	25,000
28340	บางกรวย	วัดชลอ	1956	5036I	6024	01	1:1000	312	0-0-19.8	25,000
28341	บางกรวย	วัดชลอ	1957	5036I	6024	01	1:1000	313	0-0-20.1	25,000
28342	บางกรวย	วัดชลอ	1958	5036I	6024	01	1:1000	314	0-0-20.4	25,000
28343	บางกรวย	วัดชลอ	1959	5036I	6024	01	1:1000	315	0-0-20.6	25,000
28344	บางกรวย	วัดชลอ	1960	5036I	6024	01	1:1000	316	0-0-20.9	25,000
28345	บางกรวย	วัดชลอ	1961	5036I	6024	01	1:1000	317	0-0-21.2	25,000
28346	บางกรวย	วัดชลอ	1962	5036I	6024	01	1:1000	318	0-0-21.5	25,000

มีผลบังคับใช้ตั้งแต่วันที่

1 มกราคม พ.ศ. 2559

รอบบัญชี พ.ศ. 2559 - 2562

บัญชีกำหนดราคาประเมินทุนทรัพย์ที่ดิน

ในการจดทะเบียนสิทธิและนิติกรรมเกี่ยวกับอสังหาริมทรัพย์

เทศบาลเมือง บางกรวย

อำเภอ บางกรวย

จังหวัด นนทบุรี

หน้า 90

โฉนดที่ดินเลขที่	อำเภอ	ตำบล	หน้าสำรวจ	เครื่องหมายที่ดินระบบพิกัดฉาก ยู ที เอ็ม/ ศูนย์กำเนิด					เนื้อที่ (ไร่-งาน-ตร.วา)	ราคาประเมิน (บาท ต่อ ตร.วา)
				แผนที่ภูมิประเทศ	ระวาง	แผ่น	มาตราส่วน	เลขที่ดิน		
28347	บางกรวย	วัดชลอ	1963	5036I	6024	01	1:1000	319	0-0-21.7	25,000
28348	บางกรวย	วัดชลอ	1964	5036I	6024	01	1:1000	320	0-0-27	25,000
28349	บางกรวย	วัดชลอ	1965	5036I	6024	01	1:1000	321	0-0-19	25,000
28350	บางกรวย	วัดชลอ	1966	5036I	6024	01	1:1000	322	0-0-19.3	25,000
28352	บางกรวย	วัดชลอ	1968	5036I	6024	01	1:1000	324	0-0-19.8	25,000
28353	บางกรวย	วัดชลอ	1969	5036I	6024	01	1:1000	325	0-0-20.1	25,000
28354	บางกรวย	วัดชลอ	1970	5036I	6024	01	1:1000	326	0-0-20.3	25,000
28355	บางกรวย	วัดชลอ	1971	5036I	6024	01	1:1000	327	0-0-20.6	25,000
28356	บางกรวย	วัดชลอ	1972	5036I	6024	01	1:1000	328	0-0-19.6	25,000
28357	บางกรวย	วัดชลอ	1973	5036I	6024	01	1:1000	329	0-0-20.1	25,000
28358	บางกรวย	วัดชลอ	1974	5036I	6024	01	1:1000	330	0-0-20.6	25,000
28359	บางกรวย	วัดชลอ	1975	5036I	6024	01	1:1000	331	0-0-21	25,000
28360	บางกรวย	วัดชลอ	1976	5036I	6024	01	1:1000	332	0-0-21.5	25,000
28361	บางกรวย	วัดชลอ	1977	5036I	6024	01	1:1000	333	0-0-21.8	25,000
28362	บางกรวย	วัดชลอ	1978	5036I	6024	01	1:1000	334	0-0-22	25,000
28363	บางกรวย	วัดชลอ	1979	5036I	6024	01	1:1000	335	0-0-22.2	25,000
28364	บางกรวย	วัดชลอ	1980	5036I	6024	01	1:1000	336	0-0-22.4	25,000
28365	บางกรวย	วัดชลอ	1981	5036I	6024	01	1:1000	337	0-0-22.6	25,000
28366	บางกรวย	วัดชลอ	1982	5036I	6024	01	1:1000	338	0-0-22.8	25,000
28367	บางกรวย	วัดชลอ	1983	5036I	6024	01	1:1000	339	0-0-32	25,000

มีผลบังคับใช้ตั้งแต่วันที่

1 มกราคม พ.ศ. 2559

รอบบัญชี พ.ศ. 2559 - 2562

บัญชีกำหนดราคาประเมินทุนทรัพย์ที่ดิน

ในการจดทะเบียนสิทธิและนิติกรรมเกี่ยวกับอสังหาริมทรัพย์

เทศบาลเมือง บางกรวย

อำเภอ บางกรวย

จังหวัด นนทบุรี

หน้า 91

โฉนดที่ดินเลขที่	อำเภอ	ตำบล	หน้าสำรวจ	เครื่องหมายที่ดินระบบพิกัดฉาก ยู ที เอ็ม/ ศูนย์กำเนิด					เนื้อที่ (ไร่-งาน-ตร.วา)	ราคาประเมิน (บาท ต่อ ตร.วา)
				แผนที่ภูมิประเทศ	ระวาง	แผ่น	มาตราส่วน	เลขที่ดิน		
28377	บางกรวย	วัดชลอ	1984	5036I	5824	08	1:1000	822	0-1-0	50,000
28378	บางกรวย	วัดชลอ	1985	5036I	5824	08	1:1000	823	0-0-20	50,000
28938	บางกรวย	วัดชลอ	1986	5036I	6024	06	1:1000	142	0-1-0	22,000
29054	บางกรวย	วัดชลอ	1987	5036I	5824	04	1:1000	694	0-0-29.5	28,000
29055	บางกรวย	วัดชลอ	1988	5036I	5824	04	1:1000	695	0-0-19.8	28,000
29056	บางกรวย	วัดชลอ	1989	5036I	5824	04	1:1000	696	0-0-20	28,000
29136	บางกรวย	วัดชลอ	1990	5036I	5824	07	1:1000	684	0-0-80.3	28,000
29137	บางกรวย	วัดชลอ	1991	5036I	5824	07	1:1000	685	0-0-80.1	28,000
29138	บางกรวย	วัดชลอ	1992	5036I	5824	07	1:1000	686	0-0-3.9	3,250
29139	บางกรวย	วัดชลอ	1993	5036I	5824	07	1:1000	687	0-1-92.8	10,000
29140	บางกรวย	วัดชลอ	1994	5036I	5824	07	1:1000	688	0-1-33.3	10,000
29141	บางกรวย	วัดชลอ	1995	5036I	5824	07	1:1000	689	0-0-74	6,550
29142	บางกรวย	วัดชลอ	1996	5036I	5824	07	1:1000	690	0-0-78.3	28,000
29144	บางกรวย	วัดชลอ	1998	5036I	6026	09	1:1000	462	0-1-22	13,500
29145	บางกรวย	วัดชลอ	1999	5036I	6026	09	1:1000	463	0-0-70	18,000
29146	บางกรวย	วัดชลอ	2000	5036I	5826	16	1:1000	444	0-1-34	30,000
29147	บางกรวย	วัดชลอ	2001	5036I	5826	15	1:1000	165	0-1-3	30,000
29148	บางกรวย	วัดชลอ	2002	5036I	5826	15	1:1000	166	0-0-72	30,000
29831	บางกรวย	วัดชลอ	1850	5036I	5824	06	1:1000	22	0-3-52.2	5,500
29975	บางกรวย	วัดชลอ	960	5036I	5826	16	1:1000	414	1-3-47.9	6,500

มีผลบังคับใช้ตั้งแต่วันที่

1 มกราคม พ.ศ. 2559

รอบบัญชี พ.ศ. 2559 - 2562

บัญชีกำหนดราคาประเมินทุนทรัพย์ที่ดิน

ในการจดทะเบียนสิทธิและนิติกรรมเกี่ยวกับอสังหาริมทรัพย์

เทศบาลเมือง บางกรวย

อำเภอ บางกรวย

จังหวัด นนทบุรี

หน้า 92

โฉนดที่ดินเลขที่	อำเภอ	ตำบล	หน้าสำรวจ	เครื่องหมายที่ดินระบบพิกัดฉาก ยู ที เอ็ม/ ศูนย์กำเนิด					เนื้อที่ (ไร่-งาน-ตร.วา)	ราคาประเมิน (บาท ต่อ ตร.วา)
				แผนที่ภูมิประเทศ	ระวาง	แผ่น	มาตราส่วน	เลขที่ดิน		
29976	บางกรวย	วัดชลอ	961	5036I	5826	16	1:1000	415	0-1-28	6,500
29977	บางกรวย	วัดชลอ	962	5036I	5826	16	1:1000	416	0-0-51	4,500
29978	บางกรวย	วัดชลอ	963	5036I	5826	16	1:1000	417	0-1-65	4,500
29979	บางกรวย	วัดชลอ	964	5036I	5826	16	1:1000	418	1-1-6	4,500
29980	บางกรวย	วัดชลอ	965	5036I	5826	16	1:1000	419	0-2-53	4,500
29981	บางกรวย	วัดชลอ	966	5036I	5826	16	1:1000	420	0-2-53	4,500
30378	บางกรวย	วัดชลอ	2004	5036I	5824	04	1:1000	697	0-0-.5	28,000
30379	บางกรวย	วัดชลอ	2005	5036I	5824	04	1:1000	698	0-0-21.6	28,000
30381	บางกรวย	วัดชลอ	2007	5036I	5824	04	1:1000	700	0-0-21.2	28,000
30429	บางกรวย	วัดชลอ	2009	5036I	5824	08	1:1000	824	0-0-10	28,000
30432	บางกรวย	วัดชลอ	2010	5036I	5826	16	1:1000	445	0-0-95	10,000
30433	บางกรวย	วัดชลอ	2011	5036I	5826	16	1:1000	446	0-1-43	10,000
30639	บางกรวย	วัดชลอ	2012	5036I	5826	16	1:1000	447	0-1-10	6,500
30790	บางกรวย	วัดชลอ	2013	5036I	5824	08	1:1000	825	0-1-20.5	50,000
31233	บางกรวย	วัดชลอ	2015	5036I	6026	13	1:1000	563	0-0-54	35,000
31234	บางกรวย	วัดชลอ	2016	5036I	6026	13	1:1000	564	0-0-37	17,500
31235	บางกรวย	วัดชลอ	2017	5036I	6026	13	1:1000	565	0-0-53.2	35,000
31237	บางกรวย	วัดชลอ	2019	5036I	6026	13	1:1000	567	0-0-38	17,500
31479	บางกรวย	วัดชลอ	2020	5036I	5824	11	1:1000	283	0-0-15.4	35,000
31481	บางกรวย	วัดชลอ	2021	5036I	6026	13	1:1000	568	0-1-50	4,500

มีผลบังคับใช้ตั้งแต่วันที่

1 มกราคม พ.ศ. 2559

รอบบัญชี พ.ศ. 2559 - 2562

บัญชีกำหนดราคาประเมินทุนทรัพย์ที่ดิน

ในการจดทะเบียนสิทธิและนิติกรรมเกี่ยวกับอสังหาริมทรัพย์

เทศบาลเมือง บางกรวย

อำเภอ บางกรวย

จังหวัด นนทบุรี

หน้า 93

โฉนดที่ดินเลขที่	อำเภอ	ตำบล	หน้าสำรวจ	เครื่องหมายที่ดินระบบพิกัดฉาก ยู ที เอ็ม/ ศูนย์กำเนิด					เนื้อที่ (ไร่-งาน-ตร.วา)	ราคาประเมิน (บาท ต่อ ตร.วา)
				แผนที่ภูมิประเทศ	ระวาง	แผ่น	มาตราส่วน	เลขที่ดิน		
31482	บางกรวย	วัดชลอ	2022	5036I	6026	13	1:1000	569	0-1-50	4,500
31483	บางกรวย	วัดชลอ	2023	5036I	6026	13	1:1000	570	0-1-50	4,500
31484	บางกรวย	วัดชลอ	2024	5036I	6026	14	1:1000	262	0-1-50	4,500
31485	บางกรวย	วัดชลอ	2025	5036I	6026	14	1:1000	263	0-0-96	4,500
31532	บางกรวย	วัดชลอ	2026	5036I	6024	05	1:1000	268	0-0-7	28,500
31814	บางกรวย	วัดชลอ	2029	5036I	6024	05	1:1000	269	0-1-11.5	4,500
31910	บางกรวย	วัดชลอ	2032	5036I	5826	12	1:1000	162	12-1-26	28,000
31921	บางกรวย	วัดชลอ	2033	5036I	6026	14	1:1000	264	0-0-38.4	45,000
31922	บางกรวย	วัดชลอ	2034	5036I	6026	14	1:1000	265	0-0-16.9	45,000
31923	บางกรวย	วัดชลอ	2035	5036I	6026	14	1:1000	266	0-0-17.9	45,000
31924	บางกรวย	วัดชลอ	2036	5036I	6026	14	1:1000	267	0-0-18.9	45,000
31925	บางกรวย	วัดชลอ	2037	5036I	6026	14	1:1000	268	0-0-19.8	45,000
31926	บางกรวย	วัดชลอ	2038	5036I	6026	14	1:1000	269	0-0-20.8	45,000
31927	บางกรวย	วัดชลอ	2039	5036I	6026	14	1:1000	270	0-0-21.8	45,000
31928	บางกรวย	วัดชลอ	2040	5036I	6026	14	1:1000	271	0-0-25.6	45,000
31944	บางกรวย	วัดชลอ	2041	5036I	6024	01	1:1000	340	1-0-76	4,500
31960	บางกรวย	วัดชลอ	2042	5036I	5826	16	1:1000	448	0-0-2	11,000
31961	บางกรวย	วัดชลอ	2043	5036I	5826	16	1:1000	449	0-0-51	22,000
32104	บางกรวย	วัดชลอ	2044	5036I	5824	11	1:1000	284	0-0-5	35,000
32112	บางกรวย	วัดชลอ	2045	5036I	5826	16	1:1000	450	0-0-14.9	9,000

มีผลบังคับใช้ตั้งแต่วันที่

1 มกราคม พ.ศ. 2559

รอบบัญชี พ.ศ. 2559 - 2562

บัญชีกำหนดราคาประเมินทุนทรัพย์ที่ดิน

ในการจดทะเบียนสิทธิและนิติกรรมเกี่ยวกับอสังหาริมทรัพย์

เทศบาลเมือง บางกรวย

อำเภอ บางกรวย

จังหวัด นนทบุรี

หน้า 94

โฉนดที่ดินเลขที่	อำเภอ	ตำบล	หน้าสำรวจ	เครื่องหมายที่ดินระบบพิกัดฉาก ยู ที เอ็ม/ ศูนย์กำเนิด					เนื้อที่ (ไร่-งาน-ตร.วา)	ราคาประเมิน (บาท ต่อ ตร.วา)
				แผนที่ภูมิประเทศ	ระวาง	แผ่น	มาตราส่วน	เลขที่ดิน		
32205	บางกรวย	วัดชลอ	2408	5036I	5824	12	1:1000	173	0-1-70	35,000
32513	บางกรวย	วัดชลอ	2046	5036I	6024	06	1:1000	143	0-1-36.4	15,000
32514	บางกรวย	วัดชลอ	2047	5036I	6024	06	1:1000	144	0-0-37	4,500
32515	บางกรวย	วัดชลอ	2048	5036I	6024	06	1:1000	145	1-1-19	4,500
32516	บางกรวย	วัดชลอ	2049	5036I	6024	06	1:1000	146	1-0-32	26,000
32543	บางกรวย	วัดชลอ	2050	5036I	6026	13	1:1000	575	0-1-68.6	17,500
32544	บางกรวย	วัดชลอ	2051	5036I	6026	13	1:1000	576	0-0-52.9	35,000
32570	บางกรวย	วัดชลอ	2052	5036I	5826	16	1:1000	451	0-0-61.4	7,000
32578	บางกรวย	วัดชลอ	2053	5036I	6024	01	1:1000	28	5-2-81.8	17,500
32579	บางกรวย	วัดชลอ	2054	5036I	6026	13	1:1000	577	0-0-55	35,000
32580	บางกรวย	วัดชลอ	2055	5036I	6026	13	1:1000	578	0-0-55.7	35,000
32581	บางกรวย	วัดชลอ	2056	5036I	6026	13	1:1000	579	0-0-54.8	35,000
32582	บางกรวย	วัดชลอ	2057	5036I	6026	13	1:1000	580	0-0-57.3	35,000
32583	บางกรวย	วัดชลอ	2058	5036I	6026	13	1:1000	581	0-0-57.2	35,000
32584	บางกรวย	วัดชลอ	2059	5036I	6026	13	1:1000	582	0-0-56.6	35,000
32585	บางกรวย	วัดชลอ	2060	5036I	6026	13	1:1000	583	0-0-61	35,000
32586	บางกรวย	วัดชลอ	2061	5036I	6026	13	1:1000	584	0-0-56	35,000
32587	บางกรวย	วัดชลอ	2062	5036I	6026	13	1:1000	585	0-0-52.5	35,000
32588	บางกรวย	วัดชลอ	2063	5036I	6026	13	1:1000	586	0-0-52.5	35,000
32589	บางกรวย	วัดชลอ	2064	5036I	6026	13	1:1000	587	0-0-53.6	35,000

มีผลบังคับใช้ตั้งแต่วันที่

1 มกราคม พ.ศ. 2559

รอบบัญชี พ.ศ. 2559 - 2562

บัญชีกำหนดราคาประเมินทุนทรัพย์ที่ดิน

ในการจดทะเบียนสิทธิและนิติกรรมเกี่ยวกับอสังหาริมทรัพย์

เทศบาลเมือง บางกรวย

อำเภอ บางกรวย

จังหวัด นนทบุรี

หน้า 95

โฉนดที่ดินเลขที่	อำเภอ	ตำบล	หน้าสำรวจ	เครื่องหมายที่ดินระบบพิกัดฉาก ยู ที เอ็ม/ ศูนย์กำเนิด					เนื้อที่ (ไร่-งาน-ตร.วา)	ราคาประเมิน (บาท ต่อ ตร.วา)
				แผนที่ภูมิประเทศ	ระวาง	แผ่น	มาตราส่วน	เลขที่ดิน		
32590	บางกรวย	วัดชลอ	2065	5036I	6026	13	1:1000	588	0-0-55	35,000
32591	บางกรวย	วัดชลอ	2066	5036I	6026	13	1:1000	589	0-0-52.5	35,000
32592	บางกรวย	วัดชลอ	2067	5036I	6026	13	1:1000	590	0-0-52.5	35,000
32593	บางกรวย	วัดชลอ	2068	5036I	6026	13	1:1000	591	0-0-55.7	35,000
32594	บางกรวย	วัดชลอ	2069	5036I	6024	01	1:1000	341	0-0-55.5	35,000
32595	บางกรวย	วัดชลอ	2070	5036I	6024	01	1:1000	342	0-0-52.8	35,000
32596	บางกรวย	วัดชลอ	2071	5036I	6024	01	1:1000	343	0-0-52.7	35,000
32597	บางกรวย	วัดชลอ	2072	5036I	6024	01	1:1000	344	0-0-53.7	35,000
32598	บางกรวย	วัดชลอ	2073	5036I	6024	01	1:1000	345	0-0-53	35,000
32599	บางกรวย	วัดชลอ	2074	5036I	6024	01	1:1000	346	0-0-52.3	35,000
32600	บางกรวย	วัดชลอ	2075	5036I	6024	01	1:1000	347	0-0-52.2	35,000
32601	บางกรวย	วัดชลอ	2076	5036I	6024	01	1:1000	348	0-0-53	35,000
32602	บางกรวย	วัดชลอ	2077	5036I	6024	01	1:1000	349	0-0-56.7	35,000
32603	บางกรวย	วัดชลอ	2078	5036I	6024	01	1:1000	350	0-0-52	35,000
32604	บางกรวย	วัดชลอ	2079	5036I	6024	01	1:1000	351	0-0-54	35,000
32605	บางกรวย	วัดชลอ	2080	5036I	6024	01	1:1000	352	0-0-55	35,000
32606	บางกรวย	วัดชลอ	2081	5036I	6024	01	1:1000	353	0-0-51.6	35,000
32607	บางกรวย	วัดชลอ	2082	5036I	6024	01	1:1000	354	0-0-50	35,000
32608	บางกรวย	วัดชลอ	2083	5036I	6024	01	1:1000	355	0-0-50	35,000
32609	บางกรวย	วัดชลอ	2084	5036I	6024	01	1:1000	356	0-0-61	35,000

มีผลบังคับใช้ตั้งแต่วันที่

1 มกราคม พ.ศ. 2559

รอบบัญชี พ.ศ. 2559 - 2562

บัญชีกำหนดราคาประเมินทุนทรัพย์ที่ดิน

ในการจดทะเบียนสิทธิและนิติกรรมเกี่ยวกับอสังหาริมทรัพย์

เทศบาลเมือง บางกรวย

อำเภอ บางกรวย

จังหวัด นนทบุรี

หน้า 96

โฉนดที่ดินเลขที่	อำเภอ	ตำบล	หน้าสำรวจ	เครื่องหมายที่ดินระบบพิกัดฉาก ยู ที เอ็ม/ ศูนย์กำเนิด					เนื้อที่ (ไร่-งาน-ตร.วา)	ราคาประเมิน (บาท ต่อ ตร.วา)
				แผนที่ภูมิประเทศ	ระวาง	แผ่น	มาตราส่วน	เลขที่ดิน		
32610	บางกรวย	วัดชลอ	2085	5036I	6024	01	1:1000	357	0-0-60.5	35,000
32611	บางกรวย	วัดชลอ	2086	5036I	6024	01	1:1000	358	0-0-50.7	35,000
32612	บางกรวย	วัดชลอ	2087	5036I	6024	01	1:1000	359	0-0-50.6	35,000
32613	บางกรวย	วัดชลอ	2088	5036I	6024	01	1:1000	360	0-0-51	35,000
32614	บางกรวย	วัดชลอ	2089	5036I	6024	01	1:1000	361	1-0-63.3	17,500
32615	บางกรวย	วัดชลอ	2090	5036I	6024	01	1:1000	362	0-0-59	35,000
32616	บางกรวย	วัดชลอ	2091	5036I	6024	01	1:1000	363	0-0-60	35,000
32617	บางกรวย	วัดชลอ	2092	5036I	6024	01	1:1000	364	0-0-23.5	35,000
32618	บางกรวย	วัดชลอ	2093	5036I	6024	01	1:1000	365	0-0-13.7	35,000
32619	บางกรวย	วัดชลอ	2094	5036I	6024	02	1:1000	245	0-0-95	35,000
32620	บางกรวย	วัดชลอ	2095	5036I	6024	02	1:1000	246	0-0-52.5	17,500
32621	บางกรวย	วัดชลอ	2096	5036I	6024	01	1:1000	366	0-0-52.5	35,000
32622	บางกรวย	วัดชลอ	2097	5036I	6024	01	1:1000	367	0-0-52.5	35,000
32623	บางกรวย	วัดชลอ	2098	5036I	6024	01	1:1000	368	0-0-52.3	35,000
32624	บางกรวย	วัดชลอ	2099	5036I	6024	01	1:1000	369	0-0-52	35,000
32626	บางกรวย	วัดชลอ	2101	5036I	6024	01	1:1000	371	0-0-55.2	35,000
32627	บางกรวย	วัดชลอ	2102	5036I	6024	01	1:1000	372	0-0-56.2	35,000
32628	บางกรวย	วัดชลอ	2103	5036I	6024	01	1:1000	373	0-0-59.7	35,000
32629	บางกรวย	วัดชลอ	2104	5036I	6024	01	1:1000	374	0-0-66	35,000
32630	บางกรวย	วัดชลอ	2105	5036I	6024	01	1:1000	375	0-0-52.5	35,000

มีผลบังคับใช้ตั้งแต่วันที่

1 มกราคม พ.ศ. 2559

รอบบัญชี พ.ศ. 2559 - 2562

บัญชีกำหนดราคาประเมินทุนทรัพย์ที่ดิน

ในการจดทะเบียนสิทธิและนิติกรรมเกี่ยวกับอสังหาริมทรัพย์

เทศบาลเมือง บางกรวย

อำเภอ บางกรวย

จังหวัด นนทบุรี

หน้า 97

โฉนดที่ดินเลขที่	อำเภอ	ตำบล	หน้าสำรวจ	เครื่องหมายที่ดินระบบพิกัดฉาก ยู ที เอ็ม/ ศูนย์กำเนิด					เนื้อที่ (ไร่-งาน-ตร.วา)	ราคาประเมิน (บาท ต่อ ตร.วา)
				แผนที่ภูมิประเทศ	ระวาง	แผ่น	มาตราส่วน	เลขที่ดิน		
32631	บางกรวย	วัดชลอ	2106	5036I	6024	01	1:1000	376	0-0-52.5	35,000
32632	บางกรวย	วัดชลอ	2107	5036I	6024	01	1:1000	377	0-0-52.5	35,000
32633	บางกรวย	วัดชลอ	2108	5036I	6024	01	1:1000	378	0-0-52.5	35,000
32634	บางกรวย	วัดชลอ	2109	5036I	6024	01	1:1000	379	0-0-20	17,500
32635	บางกรวย	วัดชลอ	2110	5036I	6024	01	1:1000	380	0-0-41.3	35,000
32636	บางกรวย	วัดชลอ	2111	5036I	6024	01	1:1000	381	0-0-41.3	35,000
32637	บางกรวย	วัดชลอ	2112	5036I	6024	01	1:1000	382	0-0-41.3	35,000
32638	บางกรวย	วัดชลอ	2113	5036I	6024	02	1:1000	247	0-0-54.7	35,000
32639	บางกรวย	วัดชลอ	2114	5036I	6024	02	1:1000	248	0-0-49.6	35,000
32640	บางกรวย	วัดชลอ	2115	5036I	6024	01	1:1000	383	0-0-42.5	35,000
32641	บางกรวย	วัดชลอ	2116	5036I	6024	01	1:1000	384	0-0-44	35,000
32642	บางกรวย	วัดชลอ	2117	5036I	6024	01	1:1000	385	0-0-44	35,000
32643	บางกรวย	วัดชลอ	2118	5036I	6024	01	1:1000	386	0-0-51	35,000
32644	บางกรวย	วัดชลอ	2119	5036I	6024	01	1:1000	387	0-0-51	35,000
32645	บางกรวย	วัดชลอ	2120	5036I	6024	01	1:1000	388	0-0-51	35,000
32646	บางกรวย	วัดชลอ	2121	5036I	6024	01	1:1000	389	0-0-51	35,000
32647	บางกรวย	วัดชลอ	2122	5036I	6024	01	1:1000	390	0-0-51	35,000
32648	บางกรวย	วัดชลอ	2123	5036I	6024	01	1:1000	391	0-0-59.2	35,000
32649	บางกรวย	วัดชลอ	2124	5036I	6024	01	1:1000	392	0-0-54.4	35,000
32650	บางกรวย	วัดชลอ	2125	5036I	6024	01	1:1000	393	0-0-54.4	35,000

มีผลบังคับใช้ตั้งแต่วันที่

1 มกราคม พ.ศ. 2559

รอบบัญชี พ.ศ. 2559 - 2562

บัญชีกำหนดราคาประเมินทุนทรัพย์ที่ดิน

ในการจดทะเบียนสิทธิและนิติกรรมเกี่ยวกับอสังหาริมทรัพย์

เทศบาลเมือง บางกรวย

อำเภอ บางกรวย

จังหวัด นนทบุรี

หน้า 98

โฉนดที่ดินเลขที่	อำเภอ	ตำบล	หน้าสำรวจ	เครื่องหมายที่ดินระบบพิกัดฉาก ยู ที เอ็ม/ ศูนย์กำเนิด					เนื้อที่ (ไร่-งาน-ตร.วา)	ราคาประเมิน (บาท ต่อ ตร.วา)
				แผนที่ภูมิประเทศ	ระวาง	แผ่น	มาตราส่วน	เลขที่ดิน		
32651	บางกรวย	วัดชลอ	2126	5036I	6024	01	1:1000	394	0-0-54.4	35,000
32652	บางกรวย	วัดชลอ	2127	5036I	6024	01	1:1000	395	0-0-54.4	35,000
32653	บางกรวย	วัดชลอ	2128	5036I	6024	01	1:1000	396	0-0-54.4	35,000
32654	บางกรวย	วัดชลอ	2129	5036I	6024	01	1:1000	397	0-0-44	35,000
32655	บางกรวย	วัดชลอ	2130	5036I	6024	01	1:1000	398	0-0-44	35,000
32656	บางกรวย	วัดชลอ	2131	5036I	6024	01	1:1000	399	0-0-41.2	35,000
32658	บางกรวย	วัดชลอ	2132	5036I	6024	02	1:1000	249	0-0-48	35,000
32659	บางกรวย	วัดชลอ	2133	5036I	6024	02	1:1000	250	0-0-49.8	35,000
32661	บางกรวย	วัดชลอ	2135	5036I	6024	01	1:1000	400	0-0-51	35,000
32662	บางกรวย	วัดชลอ	2136	5036I	6024	01	1:1000	401	0-0-51	35,000
32663	บางกรวย	วัดชลอ	2137	5036I	6024	01	1:1000	402	0-0-56	35,000
32664	บางกรวย	วัดชลอ	2138	5036I	6024	01	1:1000	403	0-0-52	35,000
32665	บางกรวย	วัดชลอ	2139	5036I	6024	01	1:1000	404	0-0-52	35,000
32666	บางกรวย	วัดชลอ	2140	5036I	6024	01	1:1000	405	0-0-52	35,000
32667	บางกรวย	วัดชลอ	2141	5036I	6024	01	1:1000	406	0-0-60.8	35,000
32668	บางกรวย	วัดชลอ	2142	5036I	6026	13	1:1000	592	0-0-55.2	35,000
32669	บางกรวย	วัดชลอ	2143	5036I	6026	13	1:1000	593	0-0-52	35,000
32670	บางกรวย	วัดชลอ	2144	5036I	6026	13	1:1000	594	0-0-52	35,000
32671	บางกรวย	วัดชลอ	2145	5036I	6026	13	1:1000	595	0-0-52	35,000
32672	บางกรวย	วัดชลอ	2146	5036I	6026	13	1:1000	596	0-0-56	35,000

มีผลบังคับใช้ตั้งแต่วันที่

1 มกราคม พ.ศ. 2559

รอบบัญชี พ.ศ. 2559 - 2562

บัญชีกำหนดราคาประเมินทุนทรัพย์ที่ดิน

ในการจดทะเบียนสิทธิและนิติกรรมเกี่ยวกับอสังหาริมทรัพย์

เทศบาลเมือง บางกรวย

อำเภอ บางกรวย

จังหวัด นนทบุรี

หน้า 99

โฉนดที่ดินเลขที่	อำเภอ	ตำบล	หน้าสำรวจ	เครื่องหมายที่ดินระบบพิกัดฉาก ยู ที เอ็ม/ ศูนย์กำเนิด					เนื้อที่ (ไร่-งาน-ตร.วา)	ราคาประเมิน (บาท ต่อ ตร.วา)
				แผนที่ภูมิประเทศ	ระวาง	แผ่น	มาตราส่วน	เลขที่ดิน		
32673	บางกรวย	วัดชลอ	2147	5036I	6026	13	1:1000	597	0-0-22	17,500
32674	บางกรวย	วัดชลอ	2148	5036I	6026	13	1:1000	598	0-0-51	35,000
32675	บางกรวย	วัดชลอ	2149	5036I	6026	13	1:1000	599	0-0-51	35,000
32676	บางกรวย	วัดชลอ	2150	5036I	6026	14	1:1000	272	0-0-41.3	35,000
32677	บางกรวย	วัดชลอ	2151	5036I	6026	14	1:1000	273	0-0-49	35,000
32678	บางกรวย	วัดชลอ	2152	5036I	6026	14	1:1000	274	0-0-51.5	35,000
32679	บางกรวย	วัดชลอ	2153	5036I	6026	14	1:1000	275	0-0-37.8	35,000
32680	บางกรวย	วัดชลอ	2154	5036I	6026	13	1:1000	600	0-0-51	35,000
32681	บางกรวย	วัดชลอ	2155	5036I	6026	13	1:1000	601	0-0-51	35,000
32682	บางกรวย	วัดชลอ	2156	5036I	6026	13	1:1000	602	0-0-51	35,000
32683	บางกรวย	วัดชลอ	2157	5036I	6026	13	1:1000	603	0-0-54	35,000
32684	บางกรวย	วัดชลอ	2158	5036I	6026	13	1:1000	604	0-0-54	35,000
32685	บางกรวย	วัดชลอ	2159	5036I	6026	13	1:1000	605	0-0-56.2	35,000
32686	บางกรวย	วัดชลอ	2160	5036I	6026	13	1:1000	606	0-0-59	35,000
32687	บางกรวย	วัดชลอ	2161	5036I	6026	13	1:1000	607	0-0-68	35,000
32688	บางกรวย	วัดชลอ	2162	5036I	6026	13	1:1000	608	0-0-67.6	35,000
32689	บางกรวย	วัดชลอ	2163	5036I	6026	13	1:1000	609	0-0-67.4	35,000
32690	บางกรวย	วัดชลอ	2164	5036I	6026	13	1:1000	610	0-0-50.5	35,000
32691	บางกรวย	วัดชลอ	2165	5036I	6026	13	1:1000	611	0-0-50.2	35,000
32692	บางกรวย	วัดชลอ	2166	5036I	6026	13	1:1000	612	0-0-50.4	35,000

มีผลบังคับใช้ตั้งแต่วันที่

1 มกราคม พ.ศ. 2559

รอบบัญชี พ.ศ. 2559 - 2562

บัญชีกำหนดราคาประเมินทุนทรัพย์ที่ดิน

ในการจดทะเบียนสิทธิและนิติกรรมเกี่ยวกับอสังหาริมทรัพย์

เทศบาลเมือง บางกรวย

อำเภอ บางกรวย

จังหวัด นนทบุรี

หน้า 100

โฉนดที่ดินเลขที่	อำเภอ	ตำบล	หน้าสำรวจ	เครื่องหมายที่ดินระบบพิกัดฉาก ยู ที เอ็ม/ ศูนย์กำเนิด					เนื้อที่ (ไร่-งาน-ตร.วา)	ราคาประเมิน (บาท ต่อ ตร.วา)
				แผนที่ภูมิประเทศ	ระวาง	แผ่น	มาตราส่วน	เลขที่ดิน		
32693	บางกรวย	วัดชลอ	2167	5036I	6026	13	1:1000	613	0-0-50.1	35,000
32694	บางกรวย	วัดชลอ	2168	5036I	6026	13	1:1000	614	0-0-50.2	35,000
32695	บางกรวย	วัดชลอ	2169	5036I	6026	13	1:1000	615	0-0-50.6	35,000
32696	บางกรวย	วัดชลอ	2170	5036I	6026	13	1:1000	616	0-0-42	35,000
32697	บางกรวย	วัดชลอ	2171	5036I	6026	13	1:1000	617	0-0-40.8	35,000
32698	บางกรวย	วัดชลอ	2172	5036I	6026	13	1:1000	618	0-0-52.5	35,000
32699	บางกรวย	วัดชลอ	2173	5036I	6026	13	1:1000	619	0-0-53.5	35,000
32700	บางกรวย	วัดชลอ	2174	5036I	6026	13	1:1000	620	0-0-62	35,000
32701	บางกรวย	วัดชลอ	2175	5036I	6026	13	1:1000	621	0-0-73.6	35,000
32728	บางกรวย	วัดชลอ	2176	5036I	5824	06	1:1000	481	0-1-49	8,000
32729	บางกรวย	วัดชลอ	2177	5036I	5824	06	1:1000	482	0-1-41	8,000
32730	บางกรวย	วัดชลอ	2178	5036I	5824	06	1:1000	483	0-1-44	8,000
32807	บางกรวย	วัดชลอ	2206	5036I	5824	04	1:1000	701	0-2-89.6	26,000
32808	บางกรวย	วัดชลอ	2207	5036I	5824	04	1:1000	702	0-0-31.8	30,000
32809	บางกรวย	วัดชลอ	2208	5036I	5824	04	1:1000	703	0-0-22	30,000
32810	บางกรวย	วัดชลอ	2209	5036I	5824	04	1:1000	704	0-0-22.1	30,000
32811	บางกรวย	วัดชลอ	2210	5036I	5824	04	1:1000	705	0-0-22.2	30,000
32812	บางกรวย	วัดชลอ	2211	5036I	5824	04	1:1000	706	0-0-44	30,000
32820	บางกรวย	วัดชลอ	2212	5036I	5826	16	1:1000	452	0-0-52.4	4,500
32821	บางกรวย	วัดชลอ	2213	5036I	5826	16	1:1000	453	0-0-52.4	4,500

มีผลบังคับใช้ตั้งแต่วันที่

1 มกราคม พ.ศ. 2559

รอบบัญชี พ.ศ. 2559 - 2562

บัญชีกำหนดราคาประเมินทุนทรัพย์ที่ดิน

ในการจดทะเบียนสิทธิและนิติกรรมเกี่ยวกับอสังหาริมทรัพย์

เทศบาลเมือง บางกรวย

อำเภอ บางกรวย

จังหวัด นนทบุรี

หน้า 101

โฉนดที่ดินเลขที่	อำเภอ	ตำบล	หน้าสำรวจ	เครื่องหมายที่ดินระบบพิกัดฉาก ยู ที เอ็ม/ ศูนย์กำเนิด					เนื้อที่ (ไร่-งาน-ตร.วา)	ราคาประเมิน (บาท ต่อ ตร.วา)
				แผนที่ภูมิประเทศ	ระวาง	แผ่น	มาตราส่วน	เลขที่ดิน		
32822	บางกรวย	วัดชลอ	2214	5036I	5826	16	1:1000	454	0-0-97.2	4,500
32900	บางกรวย	วัดชลอ	2215	5036I	5824	11	1:1000	285	0-1-0	35,000
32901	บางกรวย	วัดชลอ	2216	5036I	5824	11	1:1000	286	0-1-0	35,000
32902	บางกรวย	วัดชลอ	2217	5036I	5824	11	1:1000	287	0-1-19	35,000
32905	บางกรวย	วัดชลอ	2218	5036I	6024	05	1:1000	270	0-2-15	6,500
32909	บางกรวย	วัดชลอ	2219	5036I	5824	04	1:1000	707	0-2-0	4,500
32912	บางกรวย	วัดชลอ	2220	5036I	5824	04	1:1000	708	0-1-0	4,500
32913	บางกรวย	วัดชลอ	2221	5036I	5824	04	1:1000	709	0-1-0	4,500
32914	บางกรวย	วัดชลอ	2222	5036I	5824	04	1:1000	710	0-0-50	4,500
32915	บางกรวย	วัดชลอ	2223	5036I	5824	04	1:1000	711	0-1-0	4,500
32916	บางกรวย	วัดชลอ	2224	5036I	5824	04	1:1000	712	0-1-0	4,500
32917	บางกรวย	วัดชลอ	2225	5036I	5824	04	1:1000	713	0-1-0	4,500
32918	บางกรวย	วัดชลอ	2226	5036I	5824	04	1:1000	714	0-1-0	4,500
32921	บางกรวย	วัดชลอ	2227	5036I	6024	05	1:1000	271	0-0-5	28,500
33394	บางกรวย	วัดชลอ	2236	5036I	6024	06	1:1000	159	0-2-0	4,500
33612	บางกรวย	วัดชลอ	2241	5036I	6026	13	1:1000	624	0-0-50	12,000
33613	บางกรวย	วัดชลอ	2242	5036I	6026	13	1:1000	625	1-0-81	10,500
33614	บางกรวย	วัดชลอ	2243	5036I	6026	13	1:1000	626	1-0-81	10,500
33620	บางกรวย	วัดชลอ	2246	5036I	6024	06	1:1000	162	0-1-62	4,500
33621	บางกรวย	วัดชลอ	2247	5036I	6024	06	1:1000	163	0-1-60	4,500

มีผลบังคับใช้ตั้งแต่วันที่

1 มกราคม พ.ศ. 2559

รอบบัญชี พ.ศ. 2559 - 2562

บัญชีกำหนดราคาประเมินทุนทรัพย์ที่ดิน

ในการจดทะเบียนสิทธิและนิติกรรมเกี่ยวกับอสังหาริมทรัพย์

เทศบาลเมือง บางกรวย

อำเภอ บางกรวย

จังหวัด นนทบุรี

หน้า 102

โฉนดที่ดินเลขที่	อำเภอ	ตำบล	หน้าสำรวจ	เครื่องหมายที่ดินระบบพิกัดฉาก ยู ที เอ็ม/ ศูนย์กำเนิด					เนื้อที่ (ไร่-งาน-ตร.วา)	ราคาประเมิน (บาท ต่อ ตร.วา)
				แผนที่ภูมิประเทศ	ระวาง	แผ่น	มาตราส่วน	เลขที่ดิน		
33622	บางกรวย	วัดชลอ	2248	5036I	6024	06	1:1000	164	0-1-60	4,500
33623	บางกรวย	วัดชลอ	2249	5036I	5824	04	1:1000	715	0-0-22.4	30,000
33624	บางกรวย	วัดชลอ	2250	5036I	5824	04	1:1000	716	0-0-22.5	30,000
33625	บางกรวย	วัดชลอ	2251	5036I	5824	04	1:1000	717	0-0-22.5	30,000
33626	บางกรวย	วัดชลอ	2252	5036I	5824	04	1:1000	718	0-0-22.5	30,000
33627	บางกรวย	วัดชลอ	2253	5036I	5824	04	1:1000	719	0-0-22.6	30,000
33688	บางกรวย	วัดชลอ	2254	5036I	5826	11	1:1000	265	0-1-50	7,500
33689	บางกรวย	วัดชลอ	2255	5036I	5826	12	1:1000	164	0-0-93	10,000
33690	บางกรวย	วัดชลอ	2256	5036I	5826	12	1:1000	165	0-1-76	10,000
33691	บางกรวย	วัดชลอ	2257	5036I	6026	09	1:1000	464	0-0-70	33,500
33692	บางกรวย	วัดชลอ	2258	5036I	6026	09	1:1000	465	0-0-50	4,500
33693	บางกรวย	วัดชลอ	2259	5036I	5826	12	1:1000	166	0-0-53	4,500
33694	บางกรวย	วัดชลอ	2260	5036I	5826	12	1:1000	167	0-0-50	4,500
33695	บางกรวย	วัดชลอ	2261	5036I	5826	12	1:1000	168	0-0-50	4,500
33696	บางกรวย	วัดชลอ	2262	5036I	6026	09	1:1000	466	0-0-70	33,500
33702	บางกรวย	วัดชลอ	2263	5036I	5824	04	1:1000	720	0-0-50	4,500
33703	บางกรวย	วัดชลอ	2264	5036I	5824	04	1:1000	721	0-0-22	30,000
33704	บางกรวย	วัดชลอ	2265	5036I	5824	04	1:1000	722	0-0-22	30,000
33705	บางกรวย	วัดชลอ	2266	5036I	5824	04	1:1000	723	0-0-22.1	30,000
33706	บางกรวย	วัดชลอ	2267	5036I	5824	04	1:1000	724	0-0-22.1	30,000

มีผลบังคับใช้ตั้งแต่วันที่

1 มกราคม พ.ศ. 2559

รอบบัญชี พ.ศ. 2559 - 2562

บัญชีกำหนดราคาประเมินทุนทรัพย์ที่ดิน

ในการจดทะเบียนสิทธิและนิติกรรมเกี่ยวกับอสังหาริมทรัพย์

เทศบาลเมือง บางกรวย

อำเภอ บางกรวย

จังหวัด นนทบุรี

หน้า 103

โฉนดที่ดินเลขที่	อำเภอ	ตำบล	หน้าสำรวจ	เครื่องหมายที่ดินระบบพิกัดฉาก ยู ที เอ็ม/ ศูนย์กำเนิด					เนื้อที่ (ไร่-งาน-ตร.วา)	ราคาประเมิน (บาท ต่อ ตร.วา)
				แผนที่ภูมิประเทศ	ระวาง	แผ่น	มาตราส่วน	เลขที่ดิน		
33707	บางกรวย	วัดชลอ	2268	5036I	5824	04	1:1000	725	0-0-22.1	30,000
33755	บางกรวย	วัดชลอ	2269	5036I	6024	01	1:1000	407	2-2-10	17,500
33756	บางกรวย	วัดชลอ	2270	5036I	6024	01	1:1000	408	0-0-5.4	17,500
33757	บางกรวย	วัดชลอ	2271	5036I	6024	01	1:1000	409	0-0-45.6	35,000
33758	บางกรวย	วัดชลอ	2272	5036I	6024	01	1:1000	410	0-0-76	35,000
33759	บางกรวย	วัดชลอ	2273	5036I	6024	01	1:1000	411	0-0-9.3	17,500
33760	บางกรวย	วัดชลอ	2274	5036I	6024	01	1:1000	412	0-0-70.2	35,000
33761	บางกรวย	วัดชลอ	2275	5036I	6024	01	1:1000	413	0-0-74.3	35,000
33762	บางกรวย	วัดชลอ	2276	5036I	6024	01	1:1000	414	0-0-53	35,000
33763	บางกรวย	วัดชลอ	2277	5036I	6024	01	1:1000	415	0-0-62	35,000
33764	บางกรวย	วัดชลอ	2278	5036I	6024	01	1:1000	416	0-0-49.6	35,000
33765	บางกรวย	วัดชลอ	2279	5036I	6024	01	1:1000	417	0-0-45.3	35,000
33766	บางกรวย	วัดชลอ	2280	5036I	6024	01	1:1000	418	0-0-60.4	35,000
33767	บางกรวย	วัดชลอ	2281	5036I	6024	01	1:1000	419	0-0-60.6	35,000
33768	บางกรวย	วัดชลอ	2282	5036I	6024	01	1:1000	420	0-0-53.3	35,000
33769	บางกรวย	วัดชลอ	2283	5036I	6024	01	1:1000	421	0-0-53.6	35,000
33770	บางกรวย	วัดชลอ	2284	5036I	6024	01	1:1000	422	0-0-61.2	35,000
33771	บางกรวย	วัดชลอ	2285	5036I	6024	01	1:1000	423	0-0-62.8	35,000
33772	บางกรวย	วัดชลอ	2286	5036I	6024	01	1:1000	424	0-0-52.2	35,000
33773	บางกรวย	วัดชลอ	2287	5036I	6024	01	1:1000	425	0-0-50.9	35,000

มีผลบังคับใช้ตั้งแต่วันที่

1 มกราคม พ.ศ. 2559

รอบบัญชี พ.ศ. 2559 - 2562

บัญชีกำหนดราคาประเมินทุนทรัพย์ที่ดิน

ในการจดทะเบียนสิทธิและนิติกรรมเกี่ยวกับอสังหาริมทรัพย์

เทศบาลเมือง บางกรวย

อำเภอ บางกรวย

จังหวัด นนทบุรี

หน้า 104

โฉนดที่ดินเลขที่	อำเภอ	ตำบล	หน้าสำรวจ	เครื่องหมายที่ดินระบบพิกัดฉาก ยู ที เอ็ม/ ศูนย์กำหนด					เนื้อที่ (ไร่-งาน-ตร.วา)	ราคาประเมิน (บาท ต่อ ตร.วา)
				แผนที่ภูมิประเทศ	ระวาง	แผ่น	มาตราส่วน	เลขที่ดิน		
33774	บางกรวย	วัดชลอ	2288	5036I	6024	01	1:1000	426	0-0-62	35,000
33775	บางกรวย	วัดชลอ	2289	5036I	6024	01	1:1000	427	0-0-60.5	35,000
33776	บางกรวย	วัดชลอ	2290	5036I	6024	01	1:1000	428	0-0-56.4	35,000
33777	บางกรวย	วัดชลอ	2291	5036I	6024	01	1:1000	429	0-0-62.7	35,000
33778	บางกรวย	วัดชลอ	2292	5036I	6024	01	1:1000	430	0-0-64.2	35,000
33779	บางกรวย	วัดชลอ	2293	5036I	6024	01	1:1000	431	0-0-58.5	35,000
33780	บางกรวย	วัดชลอ	2294	5036I	6024	01	1:1000	432	0-0-62	35,000
33781	บางกรวย	วัดชลอ	2295	5036I	6024	01	1:1000	433	0-0-62	35,000
33782	บางกรวย	วัดชลอ	2296	5036I	6024	01	1:1000	434	0-0-50.3	35,000
33783	บางกรวย	วัดชลอ	2297	5036I	6024	01	1:1000	435	0-0-58.9	35,000
33784	บางกรวย	วัดชลอ	2298	5036I	6024	01	1:1000	436	0-0-58.2	35,000
33785	บางกรวย	วัดชลอ	2299	5036I	6024	01	1:1000	437	0-0-63.3	35,000
33786	บางกรวย	วัดชลอ	2300	5036I	6024	01	1:1000	438	0-0-46.7	35,000
33787	บางกรวย	วัดชลอ	2301	5036I	6024	01	1:1000	439	0-0-63.6	35,000
33788	บางกรวย	วัดชลอ	2302	5036I	6024	01	1:1000	440	0-0-59	35,000
33789	บางกรวย	วัดชลอ	2303	5036I	6024	01	1:1000	441	0-0-58.9	35,000
33790	บางกรวย	วัดชลอ	2304	5036I	6024	01	1:1000	442	0-0-51	35,000
33791	บางกรวย	วัดชลอ	2305	5036I	6024	01	1:1000	443	0-0-67.6	35,000
33792	บางกรวย	วัดชลอ	2306	5036I	6024	01	1:1000	444	0-0-62	35,000
33793	บางกรวย	วัดชลอ	2307	5036I	6024	01	1:1000	445	0-0-58.5	35,000

มีผลบังคับใช้ตั้งแต่วันที่

1 มกราคม พ.ศ. 2559

รอบบัญชี พ.ศ. 2559 - 2562

บัญชีกำหนดราคาประเมินทุนทรัพย์ที่ดิน

ในการจดทะเบียนสิทธิและนิติกรรมเกี่ยวกับอสังหาริมทรัพย์

เทศบาลเมือง บางกรวย

อำเภอ บางกรวย

จังหวัด นนทบุรี

หน้า 105

โฉนดที่ดินเลขที่	อำเภอ	ตำบล	หน้าสำรวจ	เครื่องหมายที่ดินระบบพิกัดฉาก ยู ที เอ็ม/ ศูนย์กำเนิด					เนื้อที่ (ไร่-งาน-ตร.วา)	ราคาประเมิน (บาท ต่อ ตร.วา)
				แผนที่ภูมิประเทศ	ระวาง	แผ่น	มาตราส่วน	เลขที่ดิน		
33794	บางกรวย	วัดชลอ	2308	5036I	6024	01	1:1000	446	0-0-67	35,000
33795	บางกรวย	วัดชลอ	2309	5036I	6024	01	1:1000	447	0-1-1.4	35,000
33796	บางกรวย	วัดชลอ	2310	5036I	6024	01	1:1000	448	0-0-59.5	35,000
33797	บางกรวย	วัดชลอ	2311	5036I	6024	01	1:1000	449	0-0-61.3	35,000
33798	บางกรวย	วัดชลอ	2312	5036I	6024	01	1:1000	450	0-0-88.4	35,000
33799	บางกรวย	วัดชลอ	2313	5036I	6024	01	1:1000	451	0-0-65.7	35,000
33800	บางกรวย	วัดชลอ	2314	5036I	6024	01	1:1000	452	0-0-55.5	35,000
33801	บางกรวย	วัดชลอ	2315	5036I	6024	01	1:1000	453	0-0-54.2	35,000
33802	บางกรวย	วัดชลอ	2316	5036I	6024	01	1:1000	454	0-0-65.5	35,000
33803	บางกรวย	วัดชลอ	2317	5036I	6024	01	1:1000	455	0-0-85.4	35,000
33804	บางกรวย	วัดชลอ	2318	5036I	6024	01	1:1000	456	0-0-84.4	35,000
33806	บางกรวย	วัดชลอ	2319	5036I	5824	04	1:1000	726	0-0-22.4	30,000
33807	บางกรวย	วัดชลอ	2320	5036I	5824	04	1:1000	727	0-0-22.4	30,000
33808	บางกรวย	วัดชลอ	2321	5036I	5824	04	1:1000	728	0-0-22.3	30,000
33809	บางกรวย	วัดชลอ	2322	5036I	5824	04	1:1000	729	0-0-36.2	30,000
33810	บางกรวย	วัดชลอ	2323	5036I	5824	04	1:1000	730	0-0-36.2	30,000
33896	บางกรวย	วัดชลอ	2324	5036I	5824	04	1:1000	731	0-0-20.7	30,000
33897	บางกรวย	วัดชลอ	2325	5036I	5824	04	1:1000	732	0-0-20.8	30,000
33898	บางกรวย	วัดชลอ	2326	5036I	5824	04	1:1000	733	0-0-21	30,000
33899	บางกรวย	วัดชลอ	2327	5036I	5824	04	1:1000	734	0-0-37.3	30,000

มีผลบังคับใช้ตั้งแต่วันที่

1 มกราคม พ.ศ. 2559

รอบบัญชี พ.ศ. 2559 - 2562

บัญชีกำหนดราคาประเมินทุนทรัพย์ที่ดิน

ในการจดทะเบียนสิทธิและนิติกรรมเกี่ยวกับอสังหาริมทรัพย์

เทศบาลเมือง บางกรวย

อำเภอ บางกรวย

จังหวัด นนทบุรี

หน้า 106

โฉนดที่ดินเลขที่	อำเภอ	ตำบล	หน้าสำรวจ	เครื่องหมายที่ดินระบบพิกัดฉาก ยู ที เอ็ม/ ศูนย์กำเนิด					เนื้อที่ (ไร่-งาน-ตร.วา)	ราคาประเมิน (บาท ต่อ ตร.วา)
				แผนที่ภูมิประเทศ	ระวาง	แผ่น	มาตราส่วน	เลขที่ดิน		
33900	บางกรวย	วัดชลอ	2328	5036I	5824	04	1:1000	735	0-0-37.8	30,000
33931	บางกรวย	วัดชลอ	2329	5036I	5824	04	1:1000	736	0-0-10.3	30,000
33932	บางกรวย	วัดชลอ	2330	5036I	5824	04	1:1000	737	0-0-20.3	30,000
33933	บางกรวย	วัดชลอ	2331	5036I	5824	04	1:1000	738	0-0-10.1	30,000
33934	บางกรวย	วัดชลอ	2332	5036I	5824	04	1:1000	739	0-0-19.9	30,000
34231	บางกรวย	วัดชลอ	3025	5036I	5824	08	1:1000	258	0-0-17	28,000
34769	บางกรวย	วัดชลอ	2333	5036I	5824	08	1:1000	826	1-3-17	10,000
34854	บางกรวย	วัดชลอ	2334	5036I	5826	15	1:1000	167	0-1-12.2	4,000
34862	บางกรวย	วัดชลอ	2336	5036I	5826	11	1:1000	266	0-3-37	10,000
34880	บางกรวย	วัดชลอ	2337	5036I	6024	01	1:1000	457	0-1-4.2	12,500
34881	บางกรวย	วัดชลอ	2338	5036I	6024	01	1:1000	458	0-0-93	10,000
34882	บางกรวย	วัดชลอ	2339	5036I	6024	01	1:1000	459	0-1-32.8	10,000
34883	บางกรวย	วัดชลอ	2340	5036I	6024	01	1:1000	460	0-1-32.8	10,000
34884	บางกรวย	วัดชลอ	2341	5036I	6024	01	1:1000	461	0-1-32.8	10,000
34885	บางกรวย	วัดชลอ	2342	5036I	6024	01	1:1000	462	0-1-32.8	10,000
34886	บางกรวย	วัดชลอ	2343	5036I	6024	01	1:1000	463	2-3-94.5	4,500
34887	บางกรวย	วัดชลอ	2344	5036I	6024	01	1:1000	464	2-3-94.5	4,500
35263	บางกรวย	วัดชลอ	2345	5036I	5826	16	1:1000	455	0-0-88	4,500
35272	บางกรวย	วัดชลอ	2346	5036I	6026	13	1:1000	266	0-0-47.2	18,000
35720	บางกรวย	วัดชลอ	2353	5036I	6026	09	1:1000	30	0-0-90	45,000

มีผลบังคับใช้ตั้งแต่วันที่

1 มกราคม พ.ศ. 2559

รอบบัญชี พ.ศ. 2559 - 2562

บัญชีกำหนดราคาประเมินทุนทรัพย์ที่ดิน

ในการจดทะเบียนสิทธิและนิติกรรมเกี่ยวกับอสังหาริมทรัพย์

เทศบาลเมือง บางกรวย

อำเภอ บางกรวย

จังหวัด นนทบุรี

หน้า 107

โฉนดที่ดินเลขที่	อำเภอ	ตำบล	หน้าสำรวจ	เครื่องหมายที่ดินระบบพิกัดฉาก ยู ที เอ็ม/ ศูนย์กำเนิด					เนื้อที่ (ไร่-งาน-ตร.วา)	ราคาประเมิน (บาท ต่อ ตร.วา)
				แผนที่ภูมิประเทศ	ระวาง	แผ่น	มาตราส่วน	เลขที่ดิน		
35721	บางกรวย	วัดชลอ	2354	5036I	6026	09	1:1000	31	0-0-93	45,000
35736	บางกรวย	วัดชลอ	2362	5036I	5824	07	1:1000	67	0-2-28.8	12,500
35737	บางกรวย	วัดชลอ	2363	5036I	5824	07	1:1000	696	0-2-39.9	25,000
35738	บางกรวย	วัดชลอ	2364	5036I	5824	07	1:1000	697	0-2-39.9	25,000
35739	บางกรวย	วัดชลอ	2365	5036I	5824	07	1:1000	698	0-2-39.9	25,000
35740	บางกรวย	วัดชลอ	2366	5036I	5824	07	1:1000	699	0-0-66	25,000
35741	บางกรวย	วัดชลอ	2367	5036I	5824	07	1:1000	700	0-0-66	25,000
35753	บางกรวย	วัดชลอ	2368	5036I	6024	01	1:1000	82	0-0-75.2	12,500
35755	บางกรวย	วัดชลอ	2370	5036I	6024	01	1:1000	466	0-0-94.3	12,500
35756	บางกรวย	วัดชลอ	2371	5036I	6024	01	1:1000	467	0-0-57	25,000
35757	บางกรวย	วัดชลอ	2372	5036I	6024	01	1:1000	468	0-0-57.9	25,000
35758	บางกรวย	วัดชลอ	2373	5036I	6024	01	1:1000	469	0-0-59.1	25,000
35759	บางกรวย	วัดชลอ	2374	5036I	6024	01	1:1000	470	0-0-58.7	25,000
35760	บางกรวย	วัดชลอ	2375	5036I	6024	01	1:1000	471	0-0-58.6	25,000
35761	บางกรวย	วัดชลอ	2376	5036I	6024	01	1:1000	472	0-0-58.3	25,000
35864	บางกรวย	วัดชลอ	2377	5036I	5824	07	1:1000	368	1-2-49.5	8,750
35865	บางกรวย	วัดชลอ	2378	5036I	6026	13	1:1000	81	0-0-83	9,000
35866	บางกรวย	วัดชลอ	2379	5036I	6024	01	1:1000	54	1-0-0	4,500
35867	บางกรวย	วัดชลอ	2428	5036I	5824	04	1:1000	273	0-0-83.8	14,000
35870	บางกรวย	วัดชลอ	2380	5036I	6026	13	1:1000	432	0-0-99	45,000

มีผลบังคับใช้ตั้งแต่วันที่

1 มกราคม พ.ศ. 2559

รอบบัญชี พ.ศ. 2559 - 2562

บัญชีกำหนดราคาประเมินทุนทรัพย์ที่ดิน

ในการจดทะเบียนสิทธิและนิติกรรมเกี่ยวกับอสังหาริมทรัพย์

เทศบาลเมือง บางกรวย

อำเภอ บางกรวย

จังหวัด นนทบุรี

หน้า 108

โฉนดที่ดินเลขที่	อำเภอ	ตำบล	หน้าสำรวจ	เครื่องหมายที่ดินระบบพิกัดฉาก ยู ที เอ็ม/ ศูนย์กำเนิด					เนื้อที่ (ไร่-งาน-ตร.วา)	ราคาประเมิน (บาท ต่อ ตร.วา)
				แผนที่ภูมิประเทศ	ระวาง	แผ่น	มาตราส่วน	เลขที่ดิน		
35871	บางกรวย	วัดชลอ	2381	5036I	6026	13	1:1000	70	0-0-62	18,000
35872	บางกรวย	วัดชลอ	2382	5036I	5824	08	1:1000	64	0-2-30	14,000
35873	บางกรวย	วัดชลอ	2384	5036I	5824	08	1:1000	515	0-0-21	28,000
35877	บางกรวย	วัดชลอ	2387	5036I	5826	16	1:1000	285	0-0-21	9,000
35878	บางกรวย	วัดชลอ	2388	5036I	6026	13	1:1000	376	0-0-15.9	28,000
35879	บางกรวย	วัดชลอ	2392	5036I	5824	07	1:1000	80	0-0-1	28,000
35884	บางกรวย	วัดชลอ	2415	5036I	5824	08	1:1000	160	0-0-17	28,000
35889	บางกรวย	วัดชลอ	2429	5036I	6024	01	1:1000	112	1-0-58.4	4,500
35906	บางกรวย	วัดชลอ	2389	5036I	6024	05	1:1000	60	1-1-49	6,500
35907	บางกรวย	วัดชลอ	2390	5036I	6024	05	1:1000	4	0-0-84	6,500
35908	บางกรวย	วัดชลอ	2391	5036I	6024	05	1:1000	3	1-2-95	5,800
35910	บางกรวย	วัดชลอ	2416	5036I	5824	03	1:1000	53	0-0-76	10,000
35911	บางกรวย	วัดชลอ	2417	5036I	6026	13	1:1000	82	0-0-23	9,000
35912	บางกรวย	วัดชลอ	2418	5036I	6026	13	1:1000	87	0-0-62	18,000
35913	บางกรวย	วัดชลอ	2419	5036I	6026	13	1:1000	86	0-0-64	18,000
35914	บางกรวย	วัดชลอ	2420	5036I	6026	13	1:1000	85	0-0-27	9,000
35915	บางกรวย	วัดชลอ	2421	5036I	5826	16	1:1000	203	0-0-15.7	28,000
35916	บางกรวย	วัดชลอ	2422	5036I	5826	16	1:1000	202	0-0-15.7	28,000
35917	บางกรวย	วัดชลอ	2423	5036I	5826	16	1:1000	201	0-0-15.7	28,000
35918	บางกรวย	วัดชลอ	2424	5036I	6026	13	1:1000	363	0-0-15.7	28,000

มีผลบังคับใช้ตั้งแต่วันที่

1 มกราคม พ.ศ. 2559

รอบบัญชี พ.ศ. 2559 - 2562

บัญชีกำหนดราคาประเมินทุนทรัพย์ที่ดิน

ในการจดทะเบียนสิทธิและนิติกรรมเกี่ยวกับอสังหาริมทรัพย์

เทศบาลเมือง บางกรวย

อำเภอ บางกรวย

จังหวัด นนทบุรี

หน้า 109

โฉนดที่ดินเลขที่	อำเภอ	ตำบล	หน้าสำรวจ	เครื่องหมายที่ดินระบบพิกัดฉาก ยู ที เอ็ม/ ศูนย์กำเนิด					เนื้อที่ (ไร่-งาน-ตร.วา)	ราคาประเมิน (บาท ต่อ ตร.วา)
				แผนที่ภูมิประเทศ	ระวาง	แผ่น	มาตราส่วน	เลขที่ดิน		
35922	บางกรวย	วัดชลอ	2383	5036I	5824	04	1:1000	327	0-0-10	50,000
35954	บางกรวย	วัดชลอ	2432	5036I	5824	04	1:1000	37	0-2-56.7	15,000
35998	บางกรวย	วัดชลอ	2434	5036I	5826	08	1:1000	134	0-0-66	5,000
36011	บางกรวย	วัดชลอ	2444	5036I	5826	16	1:1000	461	0-1-6	5,000
36012	บางกรวย	วัดชลอ	2445	5036I	5826	16	1:1000	462	0-0-40.7	5,000
36013	บางกรวย	วัดชลอ	2446	5036I	5826	16	1:1000	463	2-0-80.8	8,750
36014	บางกรวย	วัดชลอ	2447	5036I	5826	16	1:1000	464	0-0-75.4	5,000
36017	บางกรวย	วัดชลอ	2449	5036I	5824	08	1:1000	435	0-0-47	28,000
36019	บางกรวย	วัดชลอ	2450	5036I	6026	15	1:1000	290	0-1-1	25,000
36021	บางกรวย	วัดชลอ	2452	5036I	6026	14	1:1000	124	1-1-10	39,000
36218	บางกรวย	วัดชลอ	2456	5036I	5826	12	1:1000	102	0-0-99.9	4,000
36220	บางกรวย	วัดชลอ	2458	5036I	5826	12	1:1000	172	0-1-91	2,750
36221	บางกรวย	วัดชลอ	2459	5036I	5826	12	1:1000	173	1-2-30.4	5,500
36222	บางกรวย	วัดชลอ	2460	5036I	5826	12	1:1000	174	1-2-69.4	4,000
36223	บางกรวย	วัดชลอ	2461	5036I	5826	12	1:1000	175	0-2-70.8	4,000
36965	บางกรวย	วัดชลอ	1885	5036I	6026	09	1:1000	198	0-0-50	20,000
37039	บางกรวย	วัดชลอ	2516	5036I	5826	08	1:1000	253	0-3-60	14,000
37048	บางกรวย	วัดชลอ	2525	5036I	5826	08	1:1000	262	0-0-29.6	28,000
37049	บางกรวย	วัดชลอ	2526	5036I	5826	08	1:1000	263	0-0-24.2	28,000
37050	บางกรวย	วัดชลอ	2527	5036I	5826	08	1:1000	264	0-0-20.1	28,000

มีผลบังคับใช้ตั้งแต่วันที่

1 มกราคม พ.ศ. 2559

รอบบัญชี พ.ศ. 2559 - 2562

บัญชีกำหนดราคาประเมินทุนทรัพย์ที่ดิน

ในการจดทะเบียนสิทธิและนิติกรรมเกี่ยวกับอสังหาริมทรัพย์

เทศบาลเมือง บางกรวย

อำเภอ บางกรวย

จังหวัด นนทบุรี

หน้า 110

โฉนดที่ดินเลขที่	อำเภอ	ตำบล	หน้าสำรวจ	เครื่องหมายที่ดินระบบพิกัดฉาก ยู ที เอ็ม/ ศูนย์กำเนิด					เนื้อที่ (ไร่-งาน-ตร.วา)	ราคาประเมิน (บาท ต่อ ตร.วา)
				แผนที่ภูมิประเทศ	ระวาง	แผ่น	มาตราส่วน	เลขที่ดิน		
37051	บางกรวย	วัดชลอ	2528	5036I	5826	08	1:1000	265	0-0-27.8	28,000
37052	บางกรวย	วัดชลอ	2529	5036I	5826	08	1:1000	266	0-0-9.6	14,000
37053	บางกรวย	วัดชลอ	2530	5036I	5826	08	1:1000	267	0-0-31.8	28,000
37054	บางกรวย	วัดชลอ	2531	5036I	5826	08	1:1000	268	0-0-20.8	28,000
37055	บางกรวย	วัดชลอ	2532	5036I	5826	08	1:1000	269	0-0-21.4	28,000
37057	บางกรวย	วัดชลอ	2534	5036I	5826	08	1:1000	271	0-0-36.2	28,000
37059	บางกรวย	วัดชลอ	2536	5036I	5826	08	1:1000	273	0-0-26.9	28,000
37060	บางกรวย	วัดชลอ	2537	5036I	5826	08	1:1000	274	0-0-18.7	28,000
37061	บางกรวย	วัดชลอ	2538	5036I	5826	08	1:1000	275	0-0-18.7	28,000
37062	บางกรวย	วัดชลอ	2539	5036I	5826	08	1:1000	276	0-0-18.7	28,000
37063	บางกรวย	วัดชลอ	2540	5036I	5826	08	1:1000	277	0-0-18.7	28,000
37064	บางกรวย	วัดชลอ	2541	5036I	5826	08	1:1000	278	0-0-24	28,000
37065	บางกรวย	วัดชลอ	2542	5036I	5826	08	1:1000	279	0-0-26.8	28,000
37066	บางกรวย	วัดชลอ	2543	5036I	5826	08	1:1000	280	0-0-18.7	28,000
37067	บางกรวย	วัดชลอ	2544	5036I	5826	08	1:1000	281	0-0-18.7	28,000
37068	บางกรวย	วัดชลอ	2545	5036I	5826	08	1:1000	282	0-0-18.7	28,000
37069	บางกรวย	วัดชลอ	2546	5036I	5826	08	1:1000	283	0-0-18.7	28,000
37070	บางกรวย	วัดชลอ	2547	5036I	5826	08	1:1000	284	0-0-26.8	28,000
37071	บางกรวย	วัดชลอ	2548	5036I	5826	08	1:1000	285	0-0-19.4	14,000
37078	บางกรวย	วัดชลอ	2555	5036I	5826	08	1:1000	292	0-2-90.2	10,000

มีผลบังคับใช้ตั้งแต่วันที่

1 มกราคม พ.ศ. 2559

รอบบัญชี พ.ศ. 2559 - 2562

บัญชีกำหนดราคาประเมินทุนทรัพย์ที่ดิน

ในการจดทะเบียนสิทธิและนิติกรรมเกี่ยวกับอสังหาริมทรัพย์

เทศบาลเมือง บางกรวย

อำเภอ บางกรวย

จังหวัด นนทบุรี

หน้า 111

โฉนดที่ดินเลขที่	อำเภอ	ตำบล	หน้าสำรวจ	เครื่องหมายที่ดินระบบพิกัดฉาก ยู ที เอ็ม/ ศูนย์กำหนด					เนื้อที่ (ไร่-งาน-ตร.วา)	ราคาประเมิน (บาท ต่อ ตร.วา)
				แผนที่ภูมิประเทศ	ระวาง	แผ่น	มาตราส่วน	เลขที่ดิน		
37258	บางกรวย	วัดชลอ	2681	5036I	5826	08	1:1000	419	0-0-23.3	28,000
37259	บางกรวย	วัดชลอ	2682	5036I	5826	08	1:1000	420	0-0-26.6	28,000
37260	บางกรวย	วัดชลอ	2683	5036I	5826	08	1:1000	421	0-0-18.7	28,000
37261	บางกรวย	วัดชลอ	2684	5036I	5826	08	1:1000	422	0-0-18.7	28,000
37262	บางกรวย	วัดชลอ	2685	5036I	5826	08	1:1000	423	0-0-27.5	28,000
37263	บางกรวย	วัดชลอ	2686	5036I	5826	08	1:1000	424	0-0-27.1	14,000
37264	บางกรวย	วัดชลอ	2687	5036I	5826	08	1:1000	425	0-0-11.9	14,000
37268	บางกรวย	วัดชลอ	2691	5036I	5826	08	1:1000	429	0-0-20.1	28,000
37269	บางกรวย	วัดชลอ	2692	5036I	5826	08	1:1000	430	0-0-20.1	28,000
37270	บางกรวย	วัดชลอ	2693	5036I	5826	08	1:1000	431	0-0-20.1	28,000
37271	บางกรวย	วัดชลอ	2694	5036I	5826	08	1:1000	432	0-0-20.1	28,000
37272	บางกรวย	วัดชลอ	2695	5036I	5826	08	1:1000	433	0-0-20.1	28,000
37273	บางกรวย	วัดชลอ	2696	5036I	5826	08	1:1000	434	0-0-34	28,000
37274	บางกรวย	วัดชลอ	2697	5036I	5826	08	1:1000	435	0-0-6.4	14,000
37275	บางกรวย	วัดชลอ	2698	5036I	5826	08	1:1000	436	0-0-43.9	28,000
37276	บางกรวย	วัดชลอ	2699	5036I	5826	08	1:1000	437	0-0-22	28,000
37277	บางกรวย	วัดชลอ	2700	5036I	5826	08	1:1000	438	0-0-22.4	28,000
37278	บางกรวย	วัดชลอ	2701	5036I	5826	08	1:1000	439	0-0-22.8	28,000
37279	บางกรวย	วัดชลอ	2702	5036I	5826	08	1:1000	440	0-0-23.1	28,000
37280	บางกรวย	วัดชลอ	2703	5036I	5826	08	1:1000	441	0-0-22.8	28,000

มีผลบังคับใช้ตั้งแต่วันที่

1 มกราคม พ.ศ. 2559

รอบบัญชี พ.ศ. 2559 - 2562

บัญชีกำหนดราคาประเมินทุนทรัพย์ที่ดิน

ในการจดทะเบียนสิทธิและนิติกรรมเกี่ยวกับอสังหาริมทรัพย์

เทศบาลเมือง บางกรวย

อำเภอ บางกรวย

จังหวัด นนทบุรี

หน้า 112

โฉนดที่ดินเลขที่	อำเภอ	ตำบล	หน้าสำรวจ	เครื่องหมายที่ดินระบบพิกัดฉาก ยู ที เอ็ม/ ศูนย์กำเนิด					เนื้อที่ (ไร่-งาน-ตร.วา)	ราคาประเมิน (บาท ต่อ ตร.วา)
				แผนที่ภูมิประเทศ	ระวาง	แผ่น	มาตราส่วน	เลขที่ดิน		
37281	บางกรวย	วัดชลอ	2704	5036I	5826	08	1:1000	442	0-0-32.7	28,000
37282	บางกรวย	วัดชลอ	2705	5036I	5826	08	1:1000	443	0-0-13.3	14,000
37489	บางกรวย	วัดชลอ	2910	5036I	5826	08	1:1000	609	0-0-32.3	28,000
37490	บางกรวย	วัดชลอ	2911	5036I	5826	08	1:1000	610	0-0-20.6	28,000
37491	บางกรวย	วัดชลอ	2912	5036I	5826	08	1:1000	611	0-0-20.6	28,000
37498	บางกรวย	วัดชลอ	2919	5036I	5826	08	1:1000	618	0-0-20.6	28,000
37499	บางกรวย	วัดชลอ	2920	5036I	5826	08	1:1000	619	0-0-21	28,000
37500	บางกรวย	วัดชลอ	2921	5036I	5826	08	1:1000	620	0-0-21	28,000
37501	บางกรวย	วัดชลอ	2922	5036I	5826	08	1:1000	621	0-0-20.6	28,000
37502	บางกรวย	วัดชลอ	2923	5036I	5826	08	1:1000	622	0-0-20.6	28,000
37503	บางกรวย	วัดชลอ	2924	5036I	5826	08	1:1000	623	0-0-32.4	28,000
37505	บางกรวย	วัดชลอ	2926	5036I	5826	08	1:1000	625	0-0-36.1	28,000
37506	บางกรวย	วัดชลอ	2927	5036I	5826	08	1:1000	626	0-0-30.9	28,000
37507	บางกรวย	วัดชลอ	2928	5036I	5826	08	1:1000	627	0-0-22.2	28,000
37508	บางกรวย	วัดชลอ	2929	5036I	5826	08	1:1000	628	0-0-21.4	28,000
37509	บางกรวย	วัดชลอ	2930	5036I	5826	08	1:1000	629	0-0-20.9	28,000
37510	บางกรวย	วัดชลอ	2931	5036I	5826	08	1:1000	630	0-0-34.8	28,000
37511	บางกรวย	วัดชลอ	2932	5036I	5826	08	1:1000	631	0-0-5	14,000
37512	บางกรวย	วัดชลอ	2933	5036I	5826	08	1:1000	632	0-0-33.5	28,000
37513	บางกรวย	วัดชลอ	2934	5036I	5826	08	1:1000	633	0-0-20.6	28,000

มีผลบังคับใช้ตั้งแต่วันที่

1 มกราคม พ.ศ. 2559

รอบบัญชี พ.ศ. 2559 - 2562

บัญชีกำหนดราคาประเมินทุนทรัพย์ที่ดิน

ในการจดทะเบียนสิทธิและนิติกรรมเกี่ยวกับอสังหาริมทรัพย์

เทศบาลเมือง บางกรวย

อำเภอ บางกรวย

จังหวัด นนทบุรี

หน้า 113

โฉนดที่ดินเลขที่	อำเภอ	ตำบล	หน้าสำรวจ	เครื่องหมายที่ดินระบบพิกัดฉาก ยู ที เอ็ม/ ศูนย์กำหนด					เนื้อที่ (ไร่-งาน-ตร.วา)	ราคาประเมิน (บาท ต่อ ตร.วา)
				แผนที่ภูมิประเทศ	ระวาง	แผ่น	มาตราส่วน	เลขที่ดิน		
37514	บางกรวย	วัดชลอ	2935	5036I	5826	08	1:1000	634	0-0-20.6	28,000
37515	บางกรวย	วัดชลอ	2936	5036I	5826	08	1:1000	635	0-0-20.6	28,000
37516	บางกรวย	วัดชลอ	2937	5036I	5826	08	1:1000	636	0-0-20.6	28,000
37517	บางกรวย	วัดชลอ	2938	5036I	5826	08	1:1000	637	0-0-20.6	28,000
37518	บางกรวย	วัดชลอ	2939	5036I	5826	08	1:1000	638	0-0-27.8	28,000
37519	บางกรวย	วัดชลอ	2940	5036I	5826	08	1:1000	639	0-0-30.8	28,000
37520	บางกรวย	วัดชลอ	2941	5036I	5826	08	1:1000	640	0-0-20.6	28,000
37521	บางกรวย	วัดชลอ	2942	5036I	5826	08	1:1000	641	0-0-20.6	28,000
37522	บางกรวย	วัดชลอ	2943	5036I	5826	08	1:1000	642	0-0-20.6	28,000
37523	บางกรวย	วัดชลอ	2944	5036I	5826	08	1:1000	643	0-0-20.6	28,000
37524	บางกรวย	วัดชลอ	2945	5036I	5826	08	1:1000	644	0-0-20.6	28,000
37525	บางกรวย	วัดชลอ	2946	5036I	5826	08	1:1000	645	0-0-34.5	28,000
37526	บางกรวย	วัดชลอ	2947	5036I	5826	08	1:1000	646	0-0-45.3	14,000
37531	บางกรวย	วัดชลอ	2950	5036I	5826	12	1:1000	121	2-2-10	5,500
37533	บางกรวย	วัดชลอ	2952	5036I	5826	12	1:1000	177	0-0-35	2,750
37564	บางกรวย	วัดชลอ	2953	5036I	5826	08	1:1000	650	0-1-54.8	28,000
37567	บางกรวย	วัดชลอ	2954	5036I	6024	01	1:1000	68	0-0-40	4,500
37795	บางกรวย	วัดชลอ	2958	5036I	6026	14	1:1000	60	0-1-42	45,000
37821	บางกรวย	วัดชลอ	2965	5036I	5826	12	1:1000	94	1-0-41	45,000
37844	บางกรวย	วัดชลอ	2968	5036I	5824	11	1:1000	205	3-1-91.9	17,500

มีผลบังคับใช้ตั้งแต่วันที่

1 มกราคม พ.ศ. 2559

รอบบัญชี พ.ศ. 2559 - 2562

บัญชีกำหนดราคาประเมินทุนทรัพย์ที่ดิน

ในการจดทะเบียนสิทธิและนิติกรรมเกี่ยวกับอสังหาริมทรัพย์

เทศบาลเมือง บางกรวย

อำเภอ บางกรวย

จังหวัด นนทบุรี

หน้า 114

โฉนดที่ดินเลขที่	อำเภอ	ตำบล	หน้าสำรวจ	เครื่องหมายที่ดินระบบพิกัดฉาก ยู ที เอ็ม/ ศูนย์กำเนิด					เนื้อที่ (ไร่-งาน-ตร.วา)	ราคาประเมิน (บาท ต่อ ตร.วา)
				แผนที่ภูมิประเทศ	ระวาง	แผ่น	มาตราส่วน	เลขที่ดิน		
37845	บางกรวย	วัดชลอ	2969	5036I	5824	10	1:1000	462	0-1-57	6,500
37846	บางกรวย	วัดชลอ	2970	5036I	5824	10	1:1000	463	0-1-58.9	6,500
37847	บางกรวย	วัดชลอ	2971	5036I	5824	11	1:1000	288	0-0-31.2	4,500
38216	บางกรวย	วัดชลอ	2974	5036I	5826	11	1:1000	149	0-1-0	15,000
38242	บางกรวย	วัดชลอ	2981	5036I	5826	12	1:1000	34	1-1-23	15,000
38244	บางกรวย	วัดชลอ	1896	5036I	5824	07	1:1000	49	3-2-60	5,500
38245	บางกรวย	วัดชลอ	1895	5036I	5824	07	1:1000	35	2-0-20	5,200
38246	บางกรวย	วัดชลอ	1904	5036I	5824	03	1:1000	32	1-2-20	4,000
38247	บางกรวย	วัดชลอ	3013	5036I	5824	03	1:1000	31	2-3-90	4,000
38248	บางกรวย	วัดชลอ	1906	5036I	5824	03	1:1000	33	1-1-0	5,500
38249	บางกรวย	วัดชลอ	1907	5036I	5824	03	1:1000	27	3-2-65	5,500
38251	บางกรวย	วัดชลอ	1909	5036I	5824	03	1:1000	25	5-0-48	4,000
38252	บางกรวย	วัดชลอ	1910	5036I	5824	03	1:1000	19	1-3-36	4,000
38253	บางกรวย	วัดชลอ	2975	5036I	5824	03	1:1000	15	4-3-32	4,000
38254	บางกรวย	วัดชลอ	2977	5036I	5824	03	1:1000	20	3-0-22	4,000
38255	บางกรวย	วัดชลอ	2978	5036I	5824	03	1:1000	24	1-3-70	4,000
38256	บางกรวย	วัดชลอ	1894	5036I	5824	07	1:1000	43	0-0-28	2,750
38257	บางกรวย	วัดชลอ	2979	5036I	5824	03	1:1000	14	4-0-12	4,000
38258	บางกรวย	วัดชลอ	1899	5036I	5824	06	1:1000	12	0-0-13	5,500
38259	บางกรวย	วัดชลอ	1898	5036I	5824	07	1:1000	5	0-0-50	5,500

มีผลบังคับใช้ตั้งแต่วันที่

1 มกราคม พ.ศ. 2559

รอบบัญชี พ.ศ. 2559 - 2562

บัญชีกำหนดราคาประเมินทุนทรัพย์ที่ดิน

ในการจดทะเบียนสิทธิและนิติกรรมเกี่ยวกับอสังหาริมทรัพย์

เทศบาลเมือง บางกรวย

อำเภอ บางกรวย

จังหวัด นนทบุรี

หน้า 115

โฉนดที่ดินเลขที่	อำเภอ	ตำบล	หน้าสำรวจ	เครื่องหมายที่ดินระบบพิกัดฉาก ยู ที เอ็ม/ ศูนย์กำเนิด					เนื้อที่ (ไร่-งาน-ตร.วา)	ราคาประเมิน (บาท ต่อ ตร.วา)
				แผนที่ภูมิประเทศ	ระวาง	แผ่น	มาตราส่วน	เลขที่ดิน		
38260	บางกรวย	วัดชลอ	1897	5036I	5824	07	1:1000	19	0-0-62	5,500
38261	บางกรวย	วัดชลอ	1900	5036I	5824	06	1:1000	11	5-2-60	5,200
38262	บางกรวย	วัดชลอ	1901	5036I	5824	06	1:1000	10	0-1-14	2,600
38263	บางกรวย	วัดชลอ	2983	5036I	5824	03	1:1000	12	2-1-5	4,000
38265	บางกรวย	วัดชลอ	2980	5036I	5824	02	1:1000	51	1-2-86	12,000
38270	บางกรวย	วัดชลอ	1902	5036I	5824	06	1:1000	4	0-1-47	8,000
38275	บางกรวย	วัดชลอ	1903	5036I	5824	03	1:1000	1	2-2-80	4,000
38276	บางกรวย	วัดชลอ	2976	5036I	5824	03	1:1000	2	1-1-71	8,000
38278	บางกรวย	วัดชลอ	2984	5036I	5826	16	1:1000	466	0-0-9	5,000
38279	บางกรวย	วัดชลอ	2986	5036I	5824	04	1:1000	744	0-0-36.1	28,000
38280	บางกรวย	วัดชลอ	2987	5036I	5824	04	1:1000	745	0-0-19.5	28,000
38281	บางกรวย	วัดชลอ	2988	5036I	5824	04	1:1000	746	0-0-19.5	28,000
38282	บางกรวย	วัดชลอ	2989	5036I	5824	04	1:1000	747	0-0-19.4	28,000
38283	บางกรวย	วัดชลอ	2990	5036I	5824	04	1:1000	748	0-0-19.4	28,000
38284	บางกรวย	วัดชลอ	2991	5036I	5824	04	1:1000	749	0-0-19.3	28,000
38285	บางกรวย	วัดชลอ	2992	5036I	5824	04	1:1000	750	0-0-36.1	28,000
38299	บางกรวย	วัดชลอ	2999	5036I	6026	14	1:1000	123	4-2-21.8	28,000
38306	บางกรวย	วัดชลอ	3000	5036I	5824	11	1:1000	48	0-0-80	35,000
38332	บางกรวย	วัดชลอ	3007	5036I	6026	14	1:1000	50	0-0-30	12,000
38333	บางกรวย	วัดชลอ	3008	5036I	6026	14	1:1000	281	0-0-44	12,000

มีผลบังคับใช้ตั้งแต่วันที่

1 มกราคม พ.ศ. 2559

รอบบัญชี พ.ศ. 2559 - 2562

บัญชีกำหนดราคาประเมินทุนทรัพย์ที่ดิน

ในการจดทะเบียนสิทธิและนิติกรรมเกี่ยวกับอสังหาริมทรัพย์

เทศบาลเมือง บางกรวย

อำเภอ บางกรวย

จังหวัด นนทบุรี

หน้า 116

โฉนดที่ดินเลขที่	อำเภอ	ตำบล	หน้าสำรวจ	เครื่องหมายที่ดินระบบพิกัดฉาก ยู ที เอ็ม/ ศูนย์กำเนิด					เนื้อที่ (ไร่-งาน-ตร.วา)	ราคาประเมิน (บาท ต่อ ตร.วา)
				แผนที่ภูมิประเทศ	ระวาง	แผ่น	มาตราส่วน	เลขที่ดิน		
38334	บางกรวย	วัดชลอ	3009	5036I	6026	14	1:1000	282	0-0-30	12,000
38336	บางกรวย	วัดชลอ	3011	5036I	6026	09	1:1000	333	5-2-94	17,500
38469	บางกรวย	วัดชลอ	3022	5036I	5824	03	1:1000	59	0-1-27.6	10,000
38470	บางกรวย	วัดชลอ	3023	5036I	5824	03	1:1000	123	0-1-15.8	17,500
38557	บางกรวย	วัดชลอ	3030	5036I	6026	05	1:1000	213	1-2-22.8	6,500
38573	บางกรวย	วัดชลอ	3031	5036I	6024	06	1:1000	109	0-1-46.9	19,500
38722	บางกรวย	วัดชลอ	3036	5036I	5824	08	1:1000	56	0-1-14.6	15,000
38723	บางกรวย	วัดชลอ	3037	5036I	5824	08	1:1000	828	0-0-53.2	7,500
38771	บางกรวย	วัดชลอ	3070	5036I	6026	14	1:1000	311	0-0-20.7	30,000
38772	บางกรวย	วัดชลอ	3071	5036I	6026	14	1:1000	312	0-0-31.1	30,000
38773	บางกรวย	วัดชลอ	3072	5036I	6026	14	1:1000	313	0-0-29.2	30,000
38774	บางกรวย	วัดชลอ	3073	5036I	6026	14	1:1000	314	0-0-20.7	30,000
38775	บางกรวย	วัดชลอ	3074	5036I	6026	14	1:1000	315	0-0-20.7	30,000
38776	บางกรวย	วัดชลอ	3075	5036I	6026	14	1:1000	316	0-0-20.7	30,000
38777	บางกรวย	วัดชลอ	3076	5036I	6026	14	1:1000	317	0-0-23.9	30,000
38778	บางกรวย	วัดชลอ	3077	5036I	6026	14	1:1000	318	0-0-24.1	30,000
38779	บางกรวย	วัดชลอ	3078	5036I	6026	14	1:1000	319	0-0-20.7	30,000
38780	บางกรวย	วัดชลอ	3079	5036I	6026	14	1:1000	320	0-0-20.7	30,000
38781	บางกรวย	วัดชลอ	3080	5036I	6026	14	1:1000	321	0-0-20.7	30,000
38782	บางกรวย	วัดชลอ	3081	5036I	6026	14	1:1000	322	0-0-31.1	30,000

มีผลบังคับใช้ตั้งแต่วันที่

1 มกราคม พ.ศ. 2559

รอบบัญชี พ.ศ. 2559 - 2562

บัญชีกำหนดราคาประเมินทุนทรัพย์ที่ดิน

ในการจดทะเบียนสิทธิและนิติกรรมเกี่ยวกับอสังหาริมทรัพย์

เทศบาลเมือง บางกรวย

อำเภอ บางกรวย

จังหวัด นนทบุรี

หน้า 117

โฉนดที่ดินเลขที่	อำเภอ	ตำบล	หน้าสำรวจ	เครื่องหมายที่ดินระบบพิกัดฉาก ยู ที เอ็ม/ ศูนย์กำเนิด					เนื้อที่ (ไร่-งาน-ตร.วา)	ราคาประเมิน (บาท ต่อ ตร.วา)
				แผนที่ภูมิประเทศ	ระวาง	แผ่น	มาตราส่วน	เลขที่ดิน		
38783	บางกรวย	วัดชลอ	3082	5036I	6026	14	1:1000	323	0-2-55.1	15,000
38784	บางกรวย	วัดชลอ	3083	5036I	6026	14	1:1000	324	0-0-27.7	30,000
38785	บางกรวย	วัดชลอ	3084	5036I	6026	14	1:1000	325	0-0-20.7	30,000
38786	บางกรวย	วัดชลอ	3085	5036I	6026	14	1:1000	326	0-0-20.7	30,000
38787	บางกรวย	วัดชลอ	3086	5036I	6026	14	1:1000	327	0-0-20.8	30,000
38788	บางกรวย	วัดชลอ	3087	5036I	6026	14	1:1000	328	0-0-20.8	30,000
38789	บางกรวย	วัดชลอ	3088	5036I	6026	14	1:1000	329	0-0-20.7	30,000
38790	บางกรวย	วัดชลอ	3089	5036I	6026	14	1:1000	330	0-0-20.7	30,000
38791	บางกรวย	วัดชลอ	3090	5036I	6026	14	1:1000	331	0-0-24.2	30,000
38792	บางกรวย	วัดชลอ	3091	5036I	6026	14	1:1000	332	0-0-24.3	30,000
38793	บางกรวย	วัดชลอ	3092	5036I	6026	14	1:1000	333	0-0-20.7	30,000
38794	บางกรวย	วัดชลอ	3093	5036I	6026	14	1:1000	334	0-0-20.7	30,000
38795	บางกรวย	วัดชลอ	3094	5036I	6026	14	1:1000	335	0-0-20.8	30,000
38796	บางกรวย	วัดชลอ	3095	5036I	6026	14	1:1000	336	0-0-20.8	30,000
38797	บางกรวย	วัดชลอ	3096	5036I	6026	14	1:1000	337	0-0-20.7	30,000
38798	บางกรวย	วัดชลอ	3097	5036I	6026	14	1:1000	338	0-0-20.7	30,000
38799	บางกรวย	วัดชลอ	3098	5036I	6026	14	1:1000	339	0-0-27.9	30,000
38800	บางกรวย	วัดชลอ	3099	5036I	6026	14	1:1000	340	0-0-26.6	30,000
38801	บางกรวย	วัดชลอ	3100	5036I	6026	14	1:1000	341	0-0-20.7	30,000
38802	บางกรวย	วัดชลอ	3101	5036I	6026	14	1:1000	342	0-0-20.7	30,000

มีผลบังคับใช้ตั้งแต่วันที่

1 มกราคม พ.ศ. 2559

รอบบัญชี พ.ศ. 2559 - 2562

บัญชีกำหนดราคาประเมินทุนทรัพย์ที่ดิน

ในการจดทะเบียนสิทธิและนิติกรรมเกี่ยวกับอสังหาริมทรัพย์

เทศบาลเมือง บางกรวย

อำเภอ บางกรวย

จังหวัด นนทบุรี

หน้า 118

โฉนดที่ดินเลขที่	อำเภอ	ตำบล	หน้าสำรวจ	เครื่องหมายที่ดินระบบพิกัดฉาก ยู ที เอ็ม/ ศูนย์กำเนิด					เนื้อที่ (ไร่-งาน-ตร.วา)	ราคาประเมิน (บาท ต่อ ตร.วา)
				แผนที่ภูมิประเทศ	ระวาง	แผ่น	มาตราส่วน	เลขที่ดิน		
38803	บางกรวย	วัดชลอ	3102	5036I	6026	14	1:1000	343	0-0-20.7	30,000
38804	บางกรวย	วัดชลอ	3103	5036I	6026	14	1:1000	344	0-0-20.7	30,000
38805	บางกรวย	วัดชลอ	3104	5036I	6026	14	1:1000	345	0-0-20.7	30,000
38806	บางกรวย	วัดชลอ	3105	5036I	6026	14	1:1000	346	0-0-28.1	30,000
38807	บางกรวย	วัดชลอ	3106	5036I	6026	14	1:1000	347	0-0-9.9	15,000
38808	บางกรวย	วัดชลอ	3107	5036I	6026	14	1:1000	348	0-0-27.8	30,000
38809	บางกรวย	วัดชลอ	3108	5036I	6026	14	1:1000	349	0-0-20.7	30,000
38810	บางกรวย	วัดชลอ	3109	5036I	6026	14	1:1000	350	0-0-20.7	30,000
38811	บางกรวย	วัดชลอ	3110	5036I	6026	14	1:1000	351	0-0-20.8	30,000
38812	บางกรวย	วัดชลอ	3111	5036I	6026	14	1:1000	352	0-0-29.4	30,000
38813	บางกรวย	วัดชลอ	3112	5036I	6026	14	1:1000	353	0-0-20.7	30,000
38814	บางกรวย	วัดชลอ	3113	5036I	6026	14	1:1000	354	0-0-20.7	30,000
38815	บางกรวย	วัดชลอ	3114	5036I	6026	14	1:1000	355	0-0-28.5	30,000
38816	บางกรวย	วัดชลอ	3115	5036I	6026	14	1:1000	356	0-0-31	30,000
38817	บางกรวย	วัดชลอ	3116	5036I	6026	14	1:1000	357	0-0-20.7	30,000
38818	บางกรวย	วัดชลอ	3117	5036I	6026	14	1:1000	358	0-0-20.7	30,000
38819	บางกรวย	วัดชลอ	3118	5036I	6026	14	1:1000	359	0-0-29.9	30,000
38820	บางกรวย	วัดชลอ	3119	5036I	6026	14	1:1000	360	0-0-20.8	30,000
38821	บางกรวย	วัดชลอ	3120	5036I	6026	14	1:1000	361	0-0-20.7	30,000
38822	บางกรวย	วัดชลอ	3121	5036I	6026	14	1:1000	362	0-0-20.7	30,000

มีผลบังคับใช้ตั้งแต่วันที่

1 มกราคม พ.ศ. 2559

รอบบัญชี พ.ศ. 2559 - 2562

บัญชีกำหนดราคาประเมินทุนทรัพย์ที่ดิน

ในการจดทะเบียนสิทธิและนิติกรรมเกี่ยวกับอสังหาริมทรัพย์

เทศบาลเมือง บางกรวย

อำเภอ บางกรวย

จังหวัด นนทบุรี

หน้า 119

โฉนดที่ดินเลขที่	อำเภอ	ตำบล	หน้าสำรวจ	เครื่องหมายที่ดินระบบพิกัดฉาก ยู ที เอ็ม/ ศูนย์กำหนด					เนื้อที่ (ไร่-งาน-ตร.วา)	ราคาประเมิน (บาท ต่อ ตร.วา)
				แผนที่ภูมิประเทศ	ระวาง	แผ่น	มาตราส่วน	เลขที่ดิน		
38823	บางกรวย	วัดชลอ	3122	5036I	6026	14	1:1000	363	0-0-28	30,000
38824	บางกรวย	วัดชลอ	3123	5036I	6024	02	1:1000	253	0-0-24.6	30,000
38825	บางกรวย	วัดชลอ	3124	5036I	6024	02	1:1000	254	0-0-18.2	30,000
38826	บางกรวย	วัดชลอ	3125	5036I	6024	02	1:1000	255	0-0-18.2	30,000
38827	บางกรวย	วัดชลอ	3126	5036I	6024	02	1:1000	256	0-0-18.3	30,000
38828	บางกรวย	วัดชลอ	3127	5036I	6024	02	1:1000	257	0-0-26.3	30,000
38829	บางกรวย	วัดชลอ	3128	5036I	6024	02	1:1000	258	0-0-18.2	30,000
38830	บางกรวย	วัดชลอ	3129	5036I	6024	02	1:1000	259	0-0-18.2	30,000
38831	บางกรวย	วัดชลอ	3130	5036I	6024	02	1:1000	260	0-0-28.8	30,000
38832	บางกรวย	วัดชลอ	3131	5036I	6024	02	1:1000	261	0-0-21	30,000
38833	บางกรวย	วัดชลอ	3132	5036I	6024	02	1:1000	262	0-0-18.2	30,000
38834	บางกรวย	วัดชลอ	3133	5036I	6024	02	1:1000	263	0-0-18.2	30,000
38835	บางกรวย	วัดชลอ	3134	5036I	6024	02	1:1000	264	0-0-18.2	30,000
38836	บางกรวย	วัดชลอ	3135	5036I	6024	02	1:1000	265	0-0-18.3	30,000
38837	บางกรวย	วัดชลอ	3136	5036I	6024	02	1:1000	266	0-0-18.3	30,000
38838	บางกรวย	วัดชลอ	3137	5036I	6024	02	1:1000	267	0-0-18.2	30,000
38839	บางกรวย	วัดชลอ	3138	5036I	6024	02	1:1000	268	0-0-18.2	30,000
38840	บางกรวย	วัดชลอ	3139	5036I	6024	02	1:1000	269	0-0-24.6	30,000
38841	บางกรวย	วัดชลอ	3140	5036I	6024	02	1:1000	270	0-0-28	30,000
38842	บางกรวย	วัดชลอ	3141	5036I	6024	02	1:1000	271	0-0-20.7	30,000

มีผลบังคับใช้ตั้งแต่วันที่

1 มกราคม พ.ศ. 2559

รอบบัญชี พ.ศ. 2559 - 2562

บัญชีกำหนดราคาประเมินทุนทรัพย์ที่ดิน

ในการจดทะเบียนสิทธิและนิติกรรมเกี่ยวกับอสังหาริมทรัพย์

เทศบาลเมือง บางกรวย

อำเภอ บางกรวย

จังหวัด นนทบุรี

หน้า 120

โฉนดที่ดินเลขที่	อำเภอ	ตำบล	หน้าสำรวจ	เครื่องหมายที่ดินระบบพิกัดฉาก ยู ที เอ็ม/ ศูนย์กำเนิด					เนื้อที่ (ไร่-งาน-ตร.วา)	ราคาประเมิน (บาท ต่อ ตร.วา)
				แผนที่ภูมิประเทศ	ระวาง	แผ่น	มาตราส่วน	เลขที่ดิน		
38843	บางกรวย	วัดชลอ	3142	5036I	6024	02	1:1000	272	0-0-20.7	30,000
38844	บางกรวย	วัดชลอ	3143	5036I	6024	02	1:1000	273	0-0-20.8	30,000
38845	บางกรวย	วัดชลอ	3144	5036I	6024	02	1:1000	274	0-0-20.8	30,000
38846	บางกรวย	วัดชลอ	3145	5036I	6024	02	1:1000	275	0-0-20.7	30,000
38847	บางกรวย	วัดชลอ	3146	5036I	6024	02	1:1000	276	0-0-20.7	30,000
38848	บางกรวย	วัดชลอ	3147	5036I	6024	02	1:1000	277	0-0-20.7	30,000
38849	บางกรวย	วัดชลอ	3148	5036I	6024	02	1:1000	278	0-0-25.8	30,000
38850	บางกรวย	วัดชลอ	3149	5036I	6024	02	1:1000	279	0-0-78.5	15,000
38853	บางกรวย	วัดชลอ	3152	5036I	6024	02	1:1000	282	0-0-21.7	15,000
38854	บางกรวย	วัดชลอ	3153	5036I	6024	02	1:1000	283	0-0-19.7	30,000
38855	บางกรวย	วัดชลอ	3154	5036I	6024	02	1:1000	284	0-0-18.2	30,000
38856	บางกรวย	วัดชลอ	3155	5036I	6024	02	1:1000	285	0-0-18.2	30,000
38857	บางกรวย	วัดชลอ	3156	5036I	6024	02	1:1000	286	0-0-18.2	30,000
38858	บางกรวย	วัดชลอ	3157	5036I	6024	02	1:1000	287	0-0-18.2	30,000
38859	บางกรวย	วัดชลอ	3158	5036I	6024	02	1:1000	288	0-0-18.2	30,000
38860	บางกรวย	วัดชลอ	3159	5036I	6024	02	1:1000	289	0-0-27	30,000
38861	บางกรวย	วัดชลอ	3160	5036I	6024	02	1:1000	290	0-0-27	30,000
38862	บางกรวย	วัดชลอ	3161	5036I	6024	02	1:1000	291	0-0-18.2	30,000
38863	บางกรวย	วัดชลอ	3162	5036I	6024	02	1:1000	292	0-0-18.2	30,000
38864	บางกรวย	วัดชลอ	3163	5036I	6024	02	1:1000	293	0-0-18.2	30,000

มีผลบังคับใช้ตั้งแต่วันที่

1 มกราคม พ.ศ. 2559

รอบบัญชี พ.ศ. 2559 - 2562

บัญชีกำหนดราคาประเมินทุนทรัพย์ที่ดิน

ในการจดทะเบียนสิทธิและนิติกรรมเกี่ยวกับอสังหาริมทรัพย์

เทศบาลเมือง บางกรวย

อำเภอ บางกรวย

จังหวัด นนทบุรี

หน้า 121

โฉนดที่ดินเลขที่	อำเภอ	ตำบล	หน้าสำรวจ	เครื่องหมายที่ดินระบบพิกัดฉาก ยู ที เอ็ม/ ศูนย์กำเนิด					เนื้อที่ (ไร่-งาน-ตร.วา)	ราคาประเมิน (บาท ต่อ ตร.วา)
				แผนที่ภูมิประเทศ	ระวาง	แผ่น	มาตราส่วน	เลขที่ดิน		
38865	บางกรวย	วัดชลอ	3164	5036I	6024	02	1:1000	294	0-0-18.2	30,000
38866	บางกรวย	วัดชลอ	3165	5036I	6024	02	1:1000	295	0-0-18.2	30,000
38867	บางกรวย	วัดชลอ	3166	5036I	6024	02	1:1000	296	0-0-19.9	30,000
38868	บางกรวย	วัดชลอ	3167	5036I	6024	02	1:1000	297	0-0-19.4	30,000
38869	บางกรวย	วัดชลอ	3168	5036I	6024	02	1:1000	298	0-0-18.2	30,000
38870	บางกรวย	วัดชลอ	3169	5036I	6024	02	1:1000	299	0-0-18.2	30,000
38871	บางกรวย	วัดชลอ	3170	5036I	6024	02	1:1000	300	0-0-18.2	30,000
38872	บางกรวย	วัดชลอ	3171	5036I	6024	02	1:1000	301	0-0-18.2	30,000
38873	บางกรวย	วัดชลอ	3172	5036I	6024	02	1:1000	302	0-0-18.2	30,000
38874	บางกรวย	วัดชลอ	3173	5036I	6024	02	1:1000	303	0-0-27.9	30,000
38875	บางกรวย	วัดชลอ	3174	5036I	6024	02	1:1000	304	0-0-27.9	30,000
38876	บางกรวย	วัดชลอ	3175	5036I	6024	02	1:1000	305	0-0-18.2	30,000
38877	บางกรวย	วัดชลอ	3176	5036I	6024	02	1:1000	306	0-0-18.2	30,000
38878	บางกรวย	วัดชลอ	3177	5036I	6024	02	1:1000	307	0-0-18.2	30,000
38879	บางกรวย	วัดชลอ	3178	5036I	6024	02	1:1000	308	0-0-18.2	30,000
38880	บางกรวย	วัดชลอ	3179	5036I	6024	02	1:1000	309	0-0-18.2	30,000
38882	บางกรวย	วัดชลอ	3181	5036I	6026	14	1:1000	364	0-0-20.4	30,000
38883	บางกรวย	วัดชลอ	3182	5036I	6026	14	1:1000	365	0-0-18.2	30,000
38884	บางกรวย	วัดชลอ	3183	5036I	6026	14	1:1000	366	0-0-18.2	30,000
38885	บางกรวย	วัดชลอ	3184	5036I	6026	14	1:1000	367	0-0-18.2	30,000

มีผลบังคับใช้ตั้งแต่วันที่

1 มกราคม พ.ศ. 2559

รอบบัญชี พ.ศ. 2559 - 2562

บัญชีกำหนดราคาประเมินทุนทรัพย์ที่ดิน

ในการจดทะเบียนสิทธิและนิติกรรมเกี่ยวกับอสังหาริมทรัพย์

เทศบาลเมือง บางกรวย

อำเภอ บางกรวย

จังหวัด นนทบุรี

หน้า 122

โฉนดที่ดินเลขที่	อำเภอ	ตำบล	หน้าสำรวจ	เครื่องหมายที่ดินระบบพิกัดฉาก ยู ที เอ็ม/ ศูนย์กำเนิด					เนื้อที่ (ไร่-งาน-ตร.วา)	ราคาประเมิน (บาท ต่อ ตร.วา)
				แผนที่ภูมิประเทศ	ระวาง	แผ่น	มาตราส่วน	เลขที่ดิน		
38886	บางกรวย	วัดชลอ	3185	5036I	6026	14	1:1000	368	0-0-18.2	30,000
38887	บางกรวย	วัดชลอ	3186	5036I	6026	14	1:1000	369	0-0-18.2	30,000
38888	บางกรวย	วัดชลอ	3187	5036I	6026	14	1:1000	370	0-0-26	30,000
38889	บางกรวย	วัดชลอ	3188	5036I	6026	14	1:1000	371	0-0-29.6	30,000
38890	บางกรวย	วัดชลอ	3189	5036I	6026	14	1:1000	372	0-0-20.7	30,000
38891	บางกรวย	วัดชลอ	3190	5036I	6026	14	1:1000	373	0-0-20.7	30,000
38892	บางกรวย	วัดชลอ	3191	5036I	6026	14	1:1000	374	0-0-20.7	30,000
38893	บางกรวย	วัดชลอ	3192	5036I	6026	14	1:1000	375	0-0-20.7	30,000
38894	บางกรวย	วัดชลอ	3193	5036I	6026	14	1:1000	376	0-0-20.7	30,000
38895	บางกรวย	วัดชลอ	3194	5036I	6026	14	1:1000	377	0-0-22.5	30,000
38896	บางกรวย	วัดชลอ	3195	5036I	6026	14	1:1000	378	0-0-23.5	30,000
38897	บางกรวย	วัดชลอ	3196	5036I	6026	14	1:1000	379	0-0-20.7	30,000
38898	บางกรวย	วัดชลอ	3197	5036I	6026	14	1:1000	380	0-0-20.7	30,000
38899	บางกรวย	วัดชลอ	3198	5036I	6026	14	1:1000	381	0-0-20.7	30,000
38900	บางกรวย	วัดชลอ	3199	5036I	6026	14	1:1000	382	0-0-20.7	30,000
38901	บางกรวย	วัดชลอ	3200	5036I	6026	14	1:1000	383	0-0-20.7	30,000
38902	บางกรวย	วัดชลอ	3201	5036I	6026	14	1:1000	384	0-0-24.4	30,000
38903	บางกรวย	วัดชลอ	3202	5036I	6026	14	1:1000	385	0-0-24.3	30,000
38904	บางกรวย	วัดชลอ	3203	5036I	6026	14	1:1000	386	0-0-20.7	30,000
38905	บางกรวย	วัดชลอ	3204	5036I	6026	14	1:1000	387	0-0-20.7	30,000

มีผลบังคับใช้ตั้งแต่วันที่

1 มกราคม พ.ศ. 2559

รอบบัญชี พ.ศ. 2559 - 2562

บัญชีกำหนดราคาประเมินทุนทรัพย์ที่ดิน

ในการจดทะเบียนสิทธิและนิติกรรมเกี่ยวกับอสังหาริมทรัพย์

เทศบาลเมือง บางกรวย

อำเภอ บางกรวย

จังหวัด นนทบุรี

หน้า 123

โฉนดที่ดินเลขที่	อำเภอ	ตำบล	หน้าสำรวจ	เครื่องหมายที่ดินระบบพิกัดฉาก ยู ที เอ็ม/ ศูนย์กำเนิด					เนื้อที่ (ไร่-งาน-ตร.วา)	ราคาประเมิน (บาท ต่อ ตร.วา)
				แผนที่ภูมิประเทศ	ระวาง	แผ่น	มาตราส่วน	เลขที่ดิน		
38906	บางกรวย	วัดชลอ	3205	5036I	6026	14	1:1000	388	0-0-20.7	30,000
38907	บางกรวย	วัดชลอ	3206	5036I	6026	14	1:1000	389	0-0-20.7	30,000
38908	บางกรวย	วัดชลอ	3207	5036I	6026	14	1:1000	390	0-0-20.7	30,000
38909	บางกรวย	วัดชลอ	3208	5036I	6026	14	1:1000	391	0-0-22.9	30,000
38910	บางกรวย	วัดชลอ	3209	5036I	6026	14	1:1000	392	0-0-22.7	30,000
38911	บางกรวย	วัดชลอ	3210	5036I	6026	14	1:1000	393	0-0-20.7	30,000
38912	บางกรวย	วัดชลอ	3211	5036I	6026	14	1:1000	394	0-0-20.7	30,000
38913	บางกรวย	วัดชลอ	3212	5036I	6026	14	1:1000	395	0-0-20.7	30,000
38914	บางกรวย	วัดชลอ	3213	5036I	6026	14	1:1000	396	0-0-20.7	30,000
38915	บางกรวย	วัดชลอ	3214	5036I	6026	14	1:1000	397	0-0-20.7	30,000
38916	บางกรวย	วัดชลอ	3215	5036I	6026	14	1:1000	398	0-0-25.3	30,000
38917	บางกรวย	วัดชลอ	3216	5036I	6026	14	1:1000	399	0-0-7.3	15,000
38918	บางกรวย	วัดชลอ	3217	5036I	6026	14	1:1000	400	0-0-25.4	30,000
38919	บางกรวย	วัดชลอ	3218	5036I	6026	14	1:1000	401	0-0-20.7	30,000
38920	บางกรวย	วัดชลอ	3219	5036I	6026	14	1:1000	402	0-0-20.7	30,000
38921	บางกรวย	วัดชลอ	3220	5036I	6026	14	1:1000	403	0-0-20.7	30,000
38922	บางกรวย	วัดชลอ	3221	5036I	6026	14	1:1000	404	0-0-20.7	30,000
38923	บางกรวย	วัดชลอ	3222	5036I	6026	14	1:1000	405	0-0-20.7	30,000
38924	บางกรวย	วัดชลอ	3223	5036I	6026	14	1:1000	406	0-0-23.2	30,000
38925	บางกรวย	วัดชลอ	3224	5036I	6026	14	1:1000	407	0-0-22.2	30,000

มีผลบังคับใช้ตั้งแต่วันที่

1 มกราคม พ.ศ. 2559

รอบบัญชี พ.ศ. 2559 - 2562

บัญชีกำหนดราคาประเมินทุนทรัพย์ที่ดิน

ในการจดทะเบียนสิทธิและนิติกรรมเกี่ยวกับอสังหาริมทรัพย์

เทศบาลเมือง บางกรวย

อำเภอ บางกรวย

จังหวัด นนทบุรี

หน้า 124

โฉนดที่ดินเลขที่	อำเภอ	ตำบล	หน้าสำรวจ	เครื่องหมายที่ดินระบบพิกัดฉาก ยู ที เอ็ม/ ศูนย์กำหนด					เนื้อที่ (ไร่-งาน-ตร.วา)	ราคาประเมิน (บาท ต่อ ตร.วา)
				แผนที่ภูมิประเทศ	ระวาง	แผ่น	มาตราส่วน	เลขที่ดิน		
38926	บางกรวย	วัดชลอ	3225	5036I	6026	14	1:1000	408	0-0-18.7	30,000
38927	บางกรวย	วัดชลอ	3226	5036I	6026	14	1:1000	409	0-0-18.9	30,000
38928	บางกรวย	วัดชลอ	3227	5036I	6026	14	1:1000	410	0-0-19.1	30,000
38929	บางกรวย	วัดชลอ	3228	5036I	6026	14	1:1000	411	0-0-19.3	30,000
38930	บางกรวย	วัดชลอ	3229	5036I	6026	14	1:1000	412	0-0-19.5	30,000
38931	บางกรวย	วัดชลอ	3230	5036I	6026	14	1:1000	413	0-0-26.9	30,000
38932	บางกรวย	วัดชลอ	3231	5036I	6026	14	1:1000	414	0-0-29.6	30,000
38933	บางกรวย	วัดชลอ	3232	5036I	6026	14	1:1000	415	0-0-9	15,000
38934	บางกรวย	วัดชลอ	3233	5036I	6026	14	1:1000	416	0-0-23.3	30,000
38935	บางกรวย	วัดชลอ	3234	5036I	6026	14	1:1000	417	0-0-20.8	30,000
38936	บางกรวย	วัดชลอ	3235	5036I	6026	14	1:1000	418	0-0-20.9	30,000
38937	บางกรวย	วัดชลอ	3236	5036I	6026	14	1:1000	419	0-0-20.9	30,000
38938	บางกรวย	วัดชลอ	3237	5036I	6026	14	1:1000	420	0-0-21.1	30,000
38939	บางกรวย	วัดชลอ	3238	5036I	6026	14	1:1000	421	0-0-21.2	30,000
38940	บางกรวย	วัดชลอ	3239	5036I	6026	14	1:1000	422	0-0-21	30,000
38941	บางกรวย	วัดชลอ	3240	5036I	6026	14	1:1000	423	0-0-21.1	30,000
38942	บางกรวย	วัดชลอ	3241	5036I	6026	14	1:1000	424	0-0-21.1	30,000
38943	บางกรวย	วัดชลอ	3242	5036I	6026	14	1:1000	425	0-0-21.3	30,000
38944	บางกรวย	วัดชลอ	3243	5036I	6026	14	1:1000	426	0-0-21.4	30,000
38945	บางกรวย	วัดชลอ	3244	5036I	6026	14	1:1000	427	0-0-21.2	30,000

มีผลบังคับใช้ตั้งแต่วันที่

1 มกราคม พ.ศ. 2559

รอบบัญชี พ.ศ. 2559 - 2562

บัญชีกำหนดราคาประเมินทุนทรัพย์ที่ดิน

ในการจดทะเบียนสิทธิและนิติกรรมเกี่ยวกับอสังหาริมทรัพย์

เทศบาลเมือง บางกรวย

อำเภอ บางกรวย

จังหวัด นนทบุรี

หน้า 125

โฉนดที่ดินเลขที่	อำเภอ	ตำบล	หน้าสำรวจ	เครื่องหมายที่ดินระบบพิกัดฉาก ยู ที เอ็ม/ ศูนย์กำเนิด					เนื้อที่ (ไร่-งาน-ตร.วา)	ราคาประเมิน (บาท ต่อ ตร.วา)
				แผนที่ภูมิประเทศ	ระวาง	แผ่น	มาตราส่วน	เลขที่ดิน		
38946	บางกรวย	วัดชลอ	3245	5036I	6026	14	1:1000	428	0-0-21.2	30,000
38947	บางกรวย	วัดชลอ	3246	5036I	6026	14	1:1000	429	0-0-21.3	30,000
38948	บางกรวย	วัดชลอ	3247	5036I	6026	14	1:1000	430	0-0-21.3	30,000
38949	บางกรวย	วัดชลอ	3248	5036I	6026	14	1:1000	431	0-0-21.5	30,000
38950	บางกรวย	วัดชลอ	3249	5036I	6026	14	1:1000	432	0-0-21.6	30,000
38951	บางกรวย	วัดชลอ	3250	5036I	6026	14	1:1000	433	0-0-21.4	30,000
38952	บางกรวย	วัดชลอ	3251	5036I	6026	14	1:1000	434	0-0-21.4	30,000
38953	บางกรวย	วัดชลอ	3252	5036I	6026	14	1:1000	435	0-0-21.5	30,000
38954	บางกรวย	วัดชลอ	3253	5036I	6026	14	1:1000	436	0-0-21.5	30,000
38955	บางกรวย	วัดชลอ	3254	5036I	6026	14	1:1000	437	0-0-21.5	30,000
38956	บางกรวย	วัดชลอ	3255	5036I	6026	14	1:1000	438	0-0-29.3	30,000
38957	บางกรวย	วัดชลอ	3256	5036I	6026	14	1:1000	439	0-0-98.2	15,000
38962	บางกรวย	วัดชลอ	3257	5036I	5824	08	1:1000	832	0-0-10.5	7,500
38987	บางกรวย	วัดชลอ	3258	5036I	6026	14	1:1000	440	0-1-79	15,000
39023	บางกรวย	วัดชลอ	3259	5036I	5824	08	1:1000	802	0-1-48.9	7,500
39024	บางกรวย	วัดชลอ	3260	5036I	5824	08	1:1000	833	1-0-97.3	15,000
39025	บางกรวย	วัดชลอ	3261	5036I	5824	08	1:1000	834	0-0-70.4	7,500
39026	บางกรวย	วัดชลอ	3262	5036I	5824	08	1:1000	835	0-3-2.7	15,000
39045	บางกรวย	วัดชลอ	3263	5036I	5824	08	1:1000	671	0-2-66.5	50,000
39046	บางกรวย	วัดชลอ	3264	5036I	5824	08	1:1000	836	1-0-0	50,000

มีผลบังคับใช้ตั้งแต่วันที่

1 มกราคม พ.ศ. 2559

รอบบัญชี พ.ศ. 2559 - 2562

บัญชีกำหนดราคาประเมินทุนทรัพย์ที่ดิน

ในการจดทะเบียนสิทธิและนิติกรรมเกี่ยวกับอสังหาริมทรัพย์

เทศบาลเมือง บางกรวย

อำเภอ บางกรวย

จังหวัด นนทบุรี

หน้า 126

โฉนดที่ดินเลขที่	อำเภอ	ตำบล	หน้าสำรวจ	เครื่องหมายที่ดินระบบพิกัดฉาก ยู ที เอ็ม/ ศูนย์กำเนิด					เนื้อที่ (ไร่-งาน-ตร.วา)	ราคาประเมิน (บาท ต่อ ตร.วา)
				แผนที่ภูมิประเทศ	ระวาง	แผ่น	มาตราส่วน	เลขที่ดิน		
39537	บางกรวย	วัดชลอ	3271	5036I	6024	01	1:1000	69	0-1-72.1	4,500
39587	บางกรวย	วัดชลอ	3274	5036I	6026	10	1:1000	149	0-3-69.5	4,500
39936	บางกรวย	วัดชลอ	3281	5036I	5824	10	1:1000	15	0-2-7	24,500
39950	บางกรวย	วัดชลอ	3285	5036I	5824	12	1:1000	261	1-0-92.5	23,000
39954	บางกรวย	วัดชลอ	3290	5036I	6024	01	1:1000	486	0-0-92.7	25,000
39993	บางกรวย	วัดชลอ	3293	5036I	5826	16	1:1000	299	1-1-16.5	30,500
39994	บางกรวย	วัดชลอ	3294	5036I	5826	11	1:1000	272	1-1-0	21,000
39995	บางกรวย	วัดชลอ	3295	5036I	5826	11	1:1000	273	0-2-0	8,000
39996	บางกรวย	วัดชลอ	3296	5036I	5826	12	1:1000	179	1-3-91.8	10,000
39997	บางกรวย	วัดชลอ	3297	5036I	6026	15	1:1000	296	0-1-48.2	25,000
40031	บางกรวย	วัดชลอ	3298	5036I	5826	12	1:1000	180	0-1-0	15,000
40032	บางกรวย	วัดชลอ	3299	5036I	5826	12	1:1000	181	0-1-0	15,000
40034	บางกรวย	วัดชลอ	3300	5036I	5826	15	1:1000	88	0-1-63.8	10,000
40035	บางกรวย	วัดชลอ	3301	5036I	5826	15	1:1000	169	0-0-70	10,000
40036	บางกรวย	วัดชลอ	3302	5036I	5826	15	1:1000	170	0-0-70	10,000
40037	บางกรวย	วัดชลอ	3303	5036I	5826	15	1:1000	171	0-3-73.6	10,000
40038	บางกรวย	วัดชลอ	3304	5036I	5826	15	1:1000	172	0-1-97.9	5,000
40039	บางกรวย	วัดชลอ	3305	5036I	5826	15	1:1000	173	0-1-52.4	10,000
40040	บางกรวย	วัดชลอ	3306	5036I	5826	15	1:1000	174	1-0-36.7	10,000
40041	บางกรวย	วัดชลอ	3307	5036I	5826	15	1:1000	175	0-1-77.6	5,000

มีผลบังคับใช้ตั้งแต่วันที่

1 มกราคม พ.ศ. 2559

รอบบัญชี พ.ศ. 2559 - 2562

บัญชีกำหนดราคาประเมินทุนทรัพย์ที่ดิน

ในการจดทะเบียนสิทธิและนิติกรรมเกี่ยวกับอสังหาริมทรัพย์

เทศบาลเมือง บางกรวย

อำเภอ บางกรวย

จังหวัด นนทบุรี

หน้า 127

โฉนดที่ดินเลขที่	อำเภอ	ตำบล	หน้าสำรวจ	เครื่องหมายที่ดินระบบพิกัดฉาก ยู ที เอ็ม/ ศูนย์กำเนิด					เนื้อที่ (ไร่-งาน-ตร.วา)	ราคาประเมิน (บาท ต่อ ตร.วา)
				แผนที่ภูมิประเทศ	ระวาง	แผ่น	มาตราส่วน	เลขที่ดิน		
40042	บางกรวย	วัดชลอ	3308	5036I	5826	15	1:1000	176	0-2-0	10,000
40043	บางกรวย	วัดชลอ	3309	5036I	5826	15	1:1000	96	5-0-88	5,200
40044	บางกรวย	วัดชลอ	3310	5036I	5826	15	1:1000	177	0-0-72.2	5,000
40045	บางกรวย	วัดชลอ	3311	5036I	5826	15	1:1000	91	1-0-51.2	8,750
40046	บางกรวย	วัดชลอ	3312	5036I	5826	15	1:1000	178	0-0-32.5	5,000
40047	บางกรวย	วัดชลอ	3313	5036I	5826	15	1:1000	90	2-2-76.6	8,750
40048	บางกรวย	วัดชลอ	3314	5036I	5826	15	1:1000	179	0-2-65.8	10,000
40049	บางกรวย	วัดชลอ	3315	5036I	5826	15	1:1000	180	0-0-68.1	5,000
40051	บางกรวย	วัดชลอ	3317	5036I	5826	15	1:1000	181	0-0-40	5,000
40052	บางกรวย	วัดชลอ	3318	5036I	5826	15	1:1000	95	1-2-57.7	8,750
40053	บางกรวย	วัดชลอ	3319	5036I	5826	15	1:1000	182	0-0-36.7	5,000
40065	บางกรวย	วัดชลอ	3320	5036I	6026	14	1:1000	143	0-0-53	6,500
40066	บางกรวย	วัดชลอ	3321	5036I	6024	01	1:1000	487	0-1-39.2	4,500
40067	บางกรวย	วัดชลอ	3322	5036I	6024	01	1:1000	488	0-0-91.7	4,500
40114	บางกรวย	วัดชลอ	3323	5036I	5824	08	1:1000	837	0-1-68.2	15,000
40332	บางกรวย	วัดชลอ	3330	5036I	6024	06	1:1000	3	2-2-68	9,000
40402	บางกรวย	วัดชลอ	3385	5036I	6026	10	1:1000	198	0-0-80.7	35,000
40403	บางกรวย	วัดชลอ	3386	5036I	6026	10	1:1000	199	0-0-41.5	35,000
40404	บางกรวย	วัดชลอ	3387	5036I	6026	10	1:1000	200	0-0-38.5	35,000
40405	บางกรวย	วัดชลอ	3388	5036I	6026	10	1:1000	201	0-0-38.5	35,000

มีผลบังคับใช้ตั้งแต่วันที่

1 มกราคม พ.ศ. 2559

รอบบัญชี พ.ศ. 2559 - 2562

บัญชีกำหนดราคาประเมินทุนทรัพย์ที่ดิน

ในการจดทะเบียนสิทธิและนิติกรรมเกี่ยวกับอสังหาริมทรัพย์

เทศบาลเมือง บางกรวย

อำเภอ บางกรวย

จังหวัด นนทบุรี

หน้า 128

โฉนดที่ดินเลขที่	อำเภอ	ตำบล	หน้าสำรวจ	เครื่องหมายที่ดินระบบพิกัดฉาก ยู ที เอ็ม/ ศูนย์กำเนิด					เนื้อที่ (ไร่-งาน-ตร.วา)	ราคาประเมิน (บาท ต่อ ตร.วา)
				แผนที่ภูมิประเทศ	ระวาง	แผ่น	มาตราส่วน	เลขที่ดิน		
40406	บางกรวย	วัดชลอ	3389	5036I	6026	09	1:1000	469	0-0-39.9	35,000
40407	บางกรวย	วัดชลอ	3390	5036I	6026	09	1:1000	470	0-0-42.4	35,000
40408	บางกรวย	วัดชลอ	3391	5036I	6026	10	1:1000	202	0-0-38.5	35,000
40409	บางกรวย	วัดชลอ	3392	5036I	6026	10	1:1000	203	0-0-38.5	35,000
40410	บางกรวย	วัดชลอ	3393	5036I	6026	10	1:1000	204	0-0-43.9	35,000
40411	บางกรวย	วัดชลอ	3394	5036I	6026	10	1:1000	205	0-0-43.5	35,000
40412	บางกรวย	วัดชลอ	3395	5036I	6026	10	1:1000	206	0-0-35.8	35,000
40413	บางกรวย	วัดชลอ	3396	5036I	6026	09	1:1000	471	0-0-35.7	35,000
40414	บางกรวย	วัดชลอ	3397	5036I	6026	09	1:1000	472	0-0-37.3	35,000
40415	บางกรวย	วัดชลอ	3398	5036I	6026	09	1:1000	473	0-0-39.5	35,000
40416	บางกรวย	วัดชลอ	3399	5036I	6026	09	1:1000	474	0-0-35.7	35,000
40417	บางกรวย	วัดชลอ	3400	5036I	6026	10	1:1000	207	0-0-35.7	35,000
40418	บางกรวย	วัดชลอ	3401	5036I	6026	10	1:1000	208	0-0-41.9	35,000
40419	บางกรวย	วัดชลอ	3402	5036I	6026	10	1:1000	209	0-0-46.7	35,000
40420	บางกรวย	วัดชลอ	3403	5036I	6026	10	1:1000	210	0-0-38.5	35,000
40421	บางกรวย	วัดชลอ	3404	5036I	6026	09	1:1000	475	0-0-38.5	35,000
40422	บางกรวย	วัดชลอ	3405	5036I	6026	09	1:1000	476	0-0-41.1	35,000
40423	บางกรวย	วัดชลอ	3406	5036I	6026	09	1:1000	477	0-0-44.3	35,000
40424	บางกรวย	วัดชลอ	3407	5036I	6026	09	1:1000	478	0-0-38.5	35,000
40425	บางกรวย	วัดชลอ	3408	5036I	6026	10	1:1000	211	0-0-38.5	35,000

มีผลบังคับใช้ตั้งแต่วันที่

1 มกราคม พ.ศ. 2559

รอบบัญชี พ.ศ. 2559 - 2562

บัญชีกำหนดราคาประเมินทุนทรัพย์ที่ดิน

ในการจดทะเบียนสิทธิและนิติกรรมเกี่ยวกับอสังหาริมทรัพย์

เทศบาลเมือง บางกรวย

อำเภอ บางกรวย

จังหวัด นนทบุรี

หน้า 129

โฉนดที่ดินเลขที่	อำเภอ	ตำบล	หน้าสำรวจ	เครื่องหมายที่ดินระบบพิกัดฉาก ยู ที เอ็ม/ ศูนย์กำหนด					เนื้อที่ (ไร่-งาน-ตร.วา)	ราคาประเมิน (บาท ต่อ ตร.วา)
				แผนที่ภูมิประเทศ	ระวาง	แผ่น	มาตราส่วน	เลขที่ดิน		
40426	บางกรวย	วัดชลอ	3409	5036I	6026	10	1:1000	212	0-0-45	35,000
40427	บางกรวย	วัดชลอ	3410	5036I	6026	10	1:1000	213	0-0-42.3	35,000
40428	บางกรวย	วัดชลอ	3411	5036I	6026	10	1:1000	214	0-0-36.3	35,000
40429	บางกรวย	วัดชลอ	3412	5036I	6026	09	1:1000	479	0-0-36.3	35,000
40430	บางกรวย	วัดชลอ	3413	5036I	6026	09	1:1000	480	0-0-46.3	35,000
40431	บางกรวย	วัดชลอ	3414	5036I	6026	09	1:1000	481	0-0-38.5	35,000
40432	บางกรวย	วัดชลอ	3415	5036I	6026	09	1:1000	482	0-0-35.8	35,000
40433	บางกรวย	วัดชลอ	3416	5036I	6026	09	1:1000	483	0-0-35.8	35,000
40434	บางกรวย	วัดชลอ	3417	5036I	6026	09	1:1000	484	0-0-82.5	35,000
40435	บางกรวย	วัดชลอ	3418	5036I	6026	09	1:1000	485	0-0-59.3	35,000
40436	บางกรวย	วัดชลอ	3419	5036I	6026	09	1:1000	486	0-0-35.8	35,000
40437	บางกรวย	วัดชลอ	3420	5036I	6026	09	1:1000	487	0-0-35.8	35,000
40438	บางกรวย	วัดชลอ	3421	5036I	6026	09	1:1000	488	0-0-36.8	35,000
40439	บางกรวย	วัดชลอ	3422	5036I	6026	09	1:1000	489	0-0-39.5	35,000
40440	บางกรวย	วัดชลอ	3423	5036I	6026	09	1:1000	490	0-0-38.5	35,000
40441	บางกรวย	วัดชลอ	3424	5036I	6026	09	1:1000	491	0-0-38.5	35,000
40442	บางกรวย	วัดชลอ	3425	5036I	6026	09	1:1000	492	0-0-65.2	35,000
40443	บางกรวย	วัดชลอ	3426	5036I	6026	09	1:1000	493	0-0-62.1	35,000
40444	บางกรวย	วัดชลอ	3427	5036I	6026	09	1:1000	494	0-0-38.5	35,000
40445	บางกรวย	วัดชลอ	3428	5036I	6026	09	1:1000	495	0-0-38.5	35,000

มีผลบังคับใช้ตั้งแต่วันที่

1 มกราคม พ.ศ. 2559

รอบบัญชี พ.ศ. 2559 - 2562

บัญชีกำหนดราคาประเมินทุนทรัพย์ที่ดิน

ในการจดทะเบียนสิทธิและนิติกรรมเกี่ยวกับอสังหาริมทรัพย์

เทศบาลเมือง บางกรวย

อำเภอ บางกรวย

จังหวัด นนทบุรี

หน้า 130

โฉนดที่ดินเลขที่	อำเภอ	ตำบล	หน้าสำรวจ	เครื่องหมายที่ดินระบบพิกัดฉาก ยู ที เอ็ม/ ศูนย์กำเนิด					เนื้อที่ (ไร่-งาน-ตร.วา)	ราคาประเมิน (บาท ต่อ ตร.วา)
				แผนที่ภูมิประเทศ	ระวาง	แผ่น	มาตราส่วน	เลขที่ดิน		
40446	บางกรวย	วัดชลอ	3429	5036I	6026	09	1:1000	496	0-0-42.6	35,000
40447	บางกรวย	วัดชลอ	3430	5036I	6026	09	1:1000	497	0-0-36.8	35,000
40448	บางกรวย	วัดชลอ	3431	5036I	6026	09	1:1000	498	0-0-35.8	35,000
40449	บางกรวย	วัดชลอ	3432	5036I	6026	09	1:1000	499	0-0-35.8	35,000
40450	บางกรวย	วัดชลอ	3433	5036I	6026	09	1:1000	500	0-0-60.6	35,000
40451	บางกรวย	วัดชลอ	3434	5036I	6026	09	1:1000	501	0-0-58.1	35,000
40452	บางกรวย	วัดชลอ	3435	5036I	6026	09	1:1000	502	0-0-35.8	35,000
40453	บางกรวย	วัดชลอ	3436	5036I	6026	09	1:1000	503	0-0-35.8	35,000
40454	บางกรวย	วัดชลอ	3437	5036I	6026	09	1:1000	504	0-0-39	35,000
40455	บางกรวย	วัดชลอ	3438	5036I	6026	09	1:1000	505	0-0-53.3	35,000
40456	บางกรวย	วัดชลอ	3439	5036I	6026	09	1:1000	506	0-0-50.1	35,000
40457	บางกรวย	วัดชลอ	3440	5036I	6026	09	1:1000	507	0-0-71.1	35,000
40458	บางกรวย	วัดชลอ	3441	5036I	6026	09	1:1000	508	0-0-66.9	35,000
40459	บางกรวย	วัดชลอ	3442	5036I	6026	09	1:1000	509	0-0-43	35,000
40460	บางกรวย	วัดชลอ	3443	5036I	6026	09	1:1000	510	0-0-55.9	35,000
40461	บางกรวย	วัดชลอ	3444	5036I	6026	09	1:1000	511	0-0-44.9	35,000
40462	บางกรวย	วัดชลอ	3445	5036I	6026	09	1:1000	512	0-0-44	35,000
40463	บางกรวย	วัดชลอ	3446	5036I	6026	09	1:1000	513	0-0-70.8	35,000
40464	บางกรวย	วัดชลอ	3447	5036I	6026	09	1:1000	514	0-0-86.6	35,000
40465	บางกรวย	วัดชลอ	3448	5036I	6026	09	1:1000	515	0-0-59.1	35,000

มีผลบังคับใช้ตั้งแต่วันที่

1 มกราคม พ.ศ. 2559

รอบบัญชี พ.ศ. 2559 - 2562

บัญชีกำหนดราคาประเมินทุนทรัพย์ที่ดิน

ในการจดทะเบียนสิทธิและนิติกรรมเกี่ยวกับอสังหาริมทรัพย์

เทศบาลเมือง บางกรวย

อำเภอ บางกรวย

จังหวัด นนทบุรี

หน้า 131

โฉนดที่ดินเลขที่	อำเภอ	ตำบล	หน้าสำรวจ	เครื่องหมายที่ดินระบบพิกัดฉาก ยู ที เอ็ม/ ศูนย์กำเนิด					เนื้อที่ (ไร่-งาน-ตร.วา)	ราคาประเมิน (บาท ต่อ ตร.วา)
				แผนที่ภูมิประเทศ	ระวาง	แผ่น	มาตราส่วน	เลขที่ดิน		
40466	บางกรวย	วัดชลอ	3449	5036I	6026	09	1:1000	516	0-0-71.5	35,000
40467	บางกรวย	วัดชลอ	3450	5036I	6026	10	1:1000	215	0-0-71.8	35,000
40468	บางกรวย	วัดชลอ	3451	5036I	6026	10	1:1000	216	0-0-44.3	35,000
40469	บางกรวย	วัดชลอ	3452	5036I	6026	10	1:1000	217	0-0-42.3	35,000
40470	บางกรวย	วัดชลอ	3453	5036I	6026	09	1:1000	517	0-0-41.2	35,000
40471	บางกรวย	วัดชลอ	3454	5036I	6026	09	1:1000	518	0-0-41.2	35,000
40472	บางกรวย	วัดชลอ	3455	5036I	6026	09	1:1000	519	0-0-41.2	35,000
40473	บางกรวย	วัดชลอ	3456	5036I	6026	09	1:1000	520	0-0-69.1	35,000
40476	บางกรวย	วัดชลอ	3459	5036I	6026	09	1:1000	523	0-0-38.5	35,000
40477	บางกรวย	วัดชลอ	3460	5036I	6026	09	1:1000	524	0-0-38.5	35,000
40478	บางกรวย	วัดชลอ	3461	5036I	6026	10	1:1000	218	0-0-38.5	35,000
40484	บางกรวย	วัดชลอ	3467	5036I	6026	10	1:1000	224	0-0-35.7	35,000
40485	บางกรวย	วัดชลอ	3468	5036I	6026	09	1:1000	525	0-0-35.7	35,000
40486	บางกรวย	วัดชลอ	3469	5036I	6026	09	1:1000	526	0-0-35.7	35,000
40487	บางกรวย	วัดชลอ	3470	5036I	6026	09	1:1000	527	0-0-59.7	35,000
40488	บางกรวย	วัดชลอ	3471	5036I	6026	09	1:1000	528	0-0-58.9	35,000
40489	บางกรวย	วัดชลอ	3472	5036I	6026	09	1:1000	529	0-0-35.8	35,000
40490	บางกรวย	วัดชลอ	3473	5036I	6026	09	1:1000	530	0-0-35.8	35,000
40500	บางกรวย	วัดชลอ	3483	5036I	6026	09	1:1000	532	0-0-38.5	35,000
40501	บางกรวย	วัดชลอ	3484	5036I	6026	09	1:1000	533	0-0-64.2	35,000

มีผลบังคับใช้ตั้งแต่วันที่

1 มกราคม พ.ศ. 2559

รอบบัญชี พ.ศ. 2559 - 2562

บัญชีกำหนดราคาประเมินทุนทรัพย์ที่ดิน

ในการจดทะเบียนสิทธิและนิติกรรมเกี่ยวกับอสังหาริมทรัพย์

เทศบาลเมือง บางกรวย

อำเภอ บางกรวย

จังหวัด นนทบุรี

หน้า 132

โฉนดที่ดินเลขที่	อำเภอ	ตำบล	หน้าสำรวจ	เครื่องหมายที่ดินระบบพิกัดฉาก ยู ที เอ็ม/ ศูนย์กำเนิด					เนื้อที่ (ไร่-งาน-ตร.วา)	ราคาประเมิน (บาท ต่อ ตร.วา)
				แผนที่ภูมิประเทศ	ระวาง	แผ่น	มาตราส่วน	เลขที่ดิน		
40502	บางกรวย	วัดชลอ	3485	5036I	6026	09	1:1000	534	0-0-63.2	35,000
40538	บางกรวย	วัดชลอ	3521	5036I	6026	10	1:1000	258	1-0-35.6	17,500
40541	บางกรวย	วัดชลอ	3524	5036I	6026	09	1:1000	545	0-0-50.7	17,500
40542	บางกรวย	วัดชลอ	3525	5036I	6026	09	1:1000	546	0-0-12.9	17,500
40543	บางกรวย	วัดชลอ	3526	5036I	6026	09	1:1000	547	0-0-48.7	17,500
40544	บางกรวย	วัดชลอ	3527	5036I	6026	09	1:1000	548	0-0-77.7	35,000
40545	บางกรวย	วัดชลอ	3528	5036I	6026	09	1:1000	549	0-0-56.5	35,000
40546	บางกรวย	วัดชลอ	3529	5036I	6026	09	1:1000	550	0-0-43.4	35,000
40547	บางกรวย	วัดชลอ	3530	5036I	6026	09	1:1000	551	0-0-42	35,000
40548	บางกรวย	วัดชลอ	3531	5036I	6026	09	1:1000	552	0-0-73.6	35,000
40549	บางกรวย	วัดชลอ	3532	5036I	6026	09	1:1000	553	0-1-0	35,000
40550	บางกรวย	วัดชลอ	3533	5036I	6026	09	1:1000	554	0-0-68.3	35,000
40551	บางกรวย	วัดชลอ	3534	5036I	6026	09	1:1000	555	0-0-36.8	35,000
40552	บางกรวย	วัดชลอ	3535	5036I	6026	09	1:1000	556	0-0-36.8	35,000
40553	บางกรวย	วัดชลอ	3536	5036I	6026	09	1:1000	557	0-0-52.2	35,000
40554	บางกรวย	วัดชลอ	3537	5036I	6026	09	1:1000	558	0-0-53.8	35,000
40555	บางกรวย	วัดชลอ	3538	5036I	6026	09	1:1000	559	0-0-40.2	35,000
40556	บางกรวย	วัดชลอ	3539	5036I	6026	09	1:1000	560	0-0-40.2	35,000
40557	บางกรวย	วัดชลอ	3540	5036I	6026	09	1:1000	561	0-0-54.8	35,000
40558	บางกรวย	วัดชลอ	3541	5036I	6026	09	1:1000	562	0-0-38.5	35,000

มีผลบังคับใช้ตั้งแต่วันที่

1 มกราคม พ.ศ. 2559

รอบบัญชี พ.ศ. 2559 - 2562

บัญชีกำหนดราคาประเมินทุนทรัพย์ที่ดิน

ในการจดทะเบียนสิทธิและนิติกรรมเกี่ยวกับอสังหาริมทรัพย์

เทศบาลเมือง บางกรวย

อำเภอ บางกรวย

จังหวัด นนทบุรี

หน้า 133

โฉนดที่ดินเลขที่	อำเภอ	ตำบล	หน้าสำรวจ	เครื่องหมายที่ดินระบบพิกัดฉาก ยู ที เอ็ม/ ศูนย์กำหนด					เนื้อที่ (ไร่-งาน-ตร.วา)	ราคาประเมิน (บาท ต่อ ตร.วา)
				แผนที่ภูมิประเทศ	ระวาง	แผ่น	มาตราส่วน	เลขที่ดิน		
40559	บางกรวย	วัดชลอ	3542	5036I	6026	09	1:1000	563	0-0-38.5	35,000
40560	บางกรวย	วัดชลอ	3543	5036I	6026	09	1:1000	564	0-0-38.5	35,000
40561	บางกรวย	วัดชลอ	3544	5036I	6026	09	1:1000	565	0-0-53.4	35,000
40562	บางกรวย	วัดชลอ	3545	5036I	6026	09	1:1000	566	0-0-53.9	35,000
40563	บางกรวย	วัดชลอ	3546	5036I	6026	09	1:1000	567	0-0-38.5	35,000
40564	บางกรวย	วัดชลอ	3547	5036I	6026	09	1:1000	568	0-0-38.5	35,000
40565	บางกรวย	วัดชลอ	3548	5036I	6026	09	1:1000	569	0-0-38.5	35,000
40566	บางกรวย	วัดชลอ	3549	5036I	6026	09	1:1000	570	0-0-62.1	35,000
40567	บางกรวย	วัดชลอ	3550	5036I	6026	09	1:1000	571	0-0-63.4	35,000
40568	บางกรวย	วัดชลอ	3551	5036I	6026	09	1:1000	572	0-0-38.5	35,000
40569	บางกรวย	วัดชลอ	3552	5036I	6026	09	1:1000	573	0-0-38.5	35,000
40570	บางกรวย	วัดชลอ	3553	5036I	6026	09	1:1000	574	0-0-38.5	35,000
40571	บางกรวย	วัดชลอ	3554	5036I	6026	09	1:1000	575	0-0-51.2	35,000
40572	บางกรวย	วัดชลอ	3555	5036I	6026	09	1:1000	576	0-0-51.8	35,000
40573	บางกรวย	วัดชลอ	3556	5036I	6026	09	1:1000	577	0-0-38.5	35,000
40574	บางกรวย	วัดชลอ	3557	5036I	6026	09	1:1000	578	0-0-38.5	35,000
40575	บางกรวย	วัดชลอ	3558	5036I	6026	09	1:1000	579	0-0-38.5	35,000
40576	บางกรวย	วัดชลอ	3559	5036I	6026	09	1:1000	580	0-0-62	35,000
40577	บางกรวย	วัดชลอ	3560	5036I	6026	09	1:1000	581	0-0-62.2	35,000
40578	บางกรวย	วัดชลอ	3561	5036I	6026	09	1:1000	582	0-0-38.8	35,000

มีผลบังคับใช้ตั้งแต่วันที่

1 มกราคม พ.ศ. 2559

รอบบัญชี พ.ศ. 2559 - 2562

บัญชีกำหนดราคาประเมินทุนทรัพย์ที่ดิน

ในการจดทะเบียนสิทธิและนิติกรรมเกี่ยวกับอสังหาริมทรัพย์

เทศบาลเมือง บางกรวย

อำเภอ บางกรวย

จังหวัด นนทบุรี

หน้า 134

โฉนดที่ดินเลขที่	อำเภอ	ตำบล	หน้าสำรวจ	เครื่องหมายที่ดินระบบพิกัดฉาก ยู ที เอ็ม/ ศูนย์กำเนิด					เนื้อที่ (ไร่-งาน-ตร.วา)	ราคาประเมิน (บาท ต่อ ตร.วา)
				แผนที่ภูมิประเทศ	ระวาง	แผ่น	มาตราส่วน	เลขที่ดิน		
40579	บางกรวย	วัดชลอ	3562	5036I	6026	09	1:1000	583	0-0-38.6	35,000
40580	บางกรวย	วัดชลอ	3563	5036I	6026	09	1:1000	584	0-0-38.4	35,000
40581	บางกรวย	วัดชลอ	3564	5036I	6026	09	1:1000	585	0-0-52.5	35,000
40582	บางกรวย	วัดชลอ	3565	5036I	6026	09	1:1000	586	0-0-94.1	35,000
40583	บางกรวย	วัดชลอ	3566	5036I	6026	09	1:1000	587	0-0-35.8	35,000
40584	บางกรวย	วัดชลอ	3567	5036I	6026	09	1:1000	588	0-0-36.3	35,000
40585	บางกรวย	วัดชลอ	3568	5036I	6026	09	1:1000	589	0-0-37	35,000
40586	บางกรวย	วัดชลอ	3569	5036I	6026	09	1:1000	590	0-0-37.6	35,000
40587	บางกรวย	วัดชลอ	3570	5036I	6026	09	1:1000	591	0-0-37.4	35,000
40588	บางกรวย	วัดชลอ	3571	5036I	6026	09	1:1000	592	0-0-58.3	35,000
40589	บางกรวย	วัดชลอ	3572	5036I	6026	09	1:1000	593	0-0-58.4	35,000
40590	บางกรวย	วัดชลอ	3573	5036I	6026	09	1:1000	594	0-0-35.8	35,000
40591	บางกรวย	วัดชลอ	3574	5036I	6026	09	1:1000	595	0-0-35.8	35,000
40592	บางกรวย	วัดชลอ	3575	5036I	6026	09	1:1000	596	0-0-35.8	35,000
40593	บางกรวย	วัดชลอ	3576	5036I	6026	09	1:1000	597	0-0-35.8	35,000
40594	บางกรวย	วัดชลอ	3577	5036I	6026	09	1:1000	598	0-0-35.8	35,000
40595	บางกรวย	วัดชลอ	3578	5036I	6026	09	1:1000	599	0-0-59.8	35,000
40596	บางกรวย	วัดชลอ	3579	5036I	6026	09	1:1000	600	0-0-68.4	35,000
40597	บางกรวย	วัดชลอ	3580	5036I	6026	09	1:1000	601	0-0-38.5	35,000
40598	บางกรวย	วัดชลอ	3581	5036I	6026	09	1:1000	602	0-0-38.5	35,000

มีผลบังคับใช้ตั้งแต่วันที่

1 มกราคม พ.ศ. 2559

รอบบัญชี พ.ศ. 2559 - 2562

บัญชีกำหนดราคาประเมินทุนทรัพย์ที่ดิน

ในการจดทะเบียนสิทธิและนิติกรรมเกี่ยวกับอสังหาริมทรัพย์

เทศบาลเมือง บางกรวย

อำเภอ บางกรวย

จังหวัด นนทบุรี

หน้า 135

โฉนดที่ดินเลขที่	อำเภอ	ตำบล	หน้าสำรวจ	เครื่องหมายที่ดินระบบพิกัดฉาก ยู ที เอ็ม/ ศูนย์กำเนิด					เนื้อที่ (ไร่-งาน-ตร.วา)	ราคาประเมิน (บาท ต่อ ตร.วา)
				แผนที่ภูมิประเทศ	ระวาง	แผ่น	มาตราส่วน	เลขที่ดิน		
40599	บางกรวย	วัดชลอ	3582	5036I	6026	09	1:1000	603	0-0-38.5	35,000
40600	บางกรวย	วัดชลอ	3583	5036I	6026	09	1:1000	604	0-0-38.5	35,000
40601	บางกรวย	วัดชลอ	3584	5036I	6026	09	1:1000	605	0-0-38.5	35,000
40602	บางกรวย	วัดชลอ	3585	5036I	6026	09	1:1000	606	0-0-51.7	35,000
40603	บางกรวย	วัดชลอ	3586	5036I	6026	09	1:1000	607	0-0-36.8	35,000
40604	บางกรวย	วัดชลอ	3587	5036I	6026	09	1:1000	608	0-0-35.7	35,000
40605	บางกรวย	วัดชลอ	3588	5036I	6026	09	1:1000	609	0-0-35.8	35,000
40606	บางกรวย	วัดชลอ	3589	5036I	6026	09	1:1000	610	0-0-35.8	35,000
40607	บางกรวย	วัดชลอ	3590	5036I	6026	09	1:1000	611	0-0-35.8	35,000
40608	บางกรวย	วัดชลอ	3591	5036I	6026	09	1:1000	612	0-0-35.8	35,000
40609	บางกรวย	วัดชลอ	3592	5036I	6026	09	1:1000	613	0-0-64.7	35,000
40610	บางกรวย	วัดชลอ	3593	5036I	6026	09	1:1000	614	0-0-79.6	35,000
40611	บางกรวย	วัดชลอ	3594	5036I	6026	09	1:1000	615	0-0-38.5	35,000
40612	บางกรวย	วัดชลอ	3595	5036I	6026	09	1:1000	616	0-0-38.5	35,000
40613	บางกรวย	วัดชลอ	3596	5036I	6026	09	1:1000	617	0-0-38.5	35,000
40614	บางกรวย	วัดชลอ	3597	5036I	6026	09	1:1000	618	0-0-38.5	35,000
40615	บางกรวย	วัดชลอ	3598	5036I	6026	09	1:1000	619	0-0-50.6	35,000
40616	บางกรวย	วัดชลอ	3599	5036I	6026	09	1:1000	620	0-0-53.1	35,000
40617	บางกรวย	วัดชลอ	3600	5036I	6026	09	1:1000	621	0-0-38.5	35,000
40618	บางกรวย	วัดชลอ	3601	5036I	6026	09	1:1000	622	0-0-38.5	35,000

มีผลบังคับใช้ตั้งแต่วันที่

1 มกราคม พ.ศ. 2559

รอบบัญชี พ.ศ. 2559 - 2562

บัญชีกำหนดราคาประเมินทุนทรัพย์ที่ดิน

ในการจดทะเบียนสิทธิและนิติกรรมเกี่ยวกับอสังหาริมทรัพย์

เทศบาลเมือง บางกรวย

อำเภอ บางกรวย

จังหวัด นนทบุรี

หน้า 136

โฉนดที่ดินเลขที่	อำเภอ	ตำบล	หน้าสำรวจ	เครื่องหมายที่ดินระบบพิกัดฉาก ยู ที เอ็ม/ ศูนย์กำเนิด					เนื้อที่ (ไร่-งาน-ตร.วา)	ราคาประเมิน (บาท ต่อ ตร.วา)
				แผนที่ภูมิประเทศ	ระวาง	แผ่น	มาตราส่วน	เลขที่ดิน		
40619	บางกรวย	วัดชลอ	3602	5036I	6026	09	1:1000	623	0-0-38.5	35,000
40620	บางกรวย	วัดชลอ	3603	5036I	6026	09	1:1000	624	0-0-38.5	35,000
40621	บางกรวย	วัดชลอ	3604	5036I	6026	09	1:1000	625	0-0-69.3	35,000
40622	บางกรวย	วัดชลอ	3605	5036I	6026	09	1:1000	626	0-0-59.9	35,000
40623	บางกรวย	วัดชลอ	3606	5036I	6026	09	1:1000	627	0-0-35.8	35,000
40624	บางกรวย	วัดชลอ	3607	5036I	6026	09	1:1000	628	0-0-35.7	35,000
40625	บางกรวย	วัดชลอ	3608	5036I	6026	09	1:1000	629	0-0-35.7	35,000
40626	บางกรวย	วัดชลอ	3609	5036I	6026	09	1:1000	630	0-0-35.7	35,000
40627	บางกรวย	วัดชลอ	3610	5036I	6026	09	1:1000	631	0-0-41.4	35,000
40628	บางกรวย	วัดชลอ	3611	5036I	6026	09	1:1000	632	0-0-36.7	35,000
40629	บางกรวย	วัดชลอ	3612	5036I	6026	09	1:1000	633	0-0-35.8	35,000
40630	บางกรวย	วัดชลอ	3613	5036I	6026	09	1:1000	634	0-0-35.8	35,000
40631	บางกรวย	วัดชลอ	3614	5036I	6026	09	1:1000	635	0-0-35.8	35,000
40632	บางกรวย	วัดชลอ	3615	5036I	6026	09	1:1000	636	0-0-35.8	35,000
40633	บางกรวย	วัดชลอ	3616	5036I	6026	09	1:1000	637	0-0-59.7	35,000
40634	บางกรวย	วัดชลอ	3617	5036I	6026	09	1:1000	638	0-0-71	35,000
40635	บางกรวย	วัดชลอ	3618	5036I	6026	09	1:1000	639	0-0-38.5	35,000
40636	บางกรวย	วัดชลอ	3619	5036I	6026	09	1:1000	640	0-0-38.5	35,000
40637	บางกรวย	วัดชลอ	3620	5036I	6026	09	1:1000	641	0-0-38.5	35,000
40638	บางกรวย	วัดชลอ	3621	5036I	6026	09	1:1000	642	0-0-58.8	35,000

มีผลบังคับใช้ตั้งแต่วันที่

1 มกราคม พ.ศ. 2559

รอบบัญชี พ.ศ. 2559 - 2562

บัญชีกำหนดราคาประเมินทุนทรัพย์ที่ดิน

ในการจดทะเบียนสิทธิและนิติกรรมเกี่ยวกับอสังหาริมทรัพย์

เทศบาลเมือง บางกรวย

อำเภอ บางกรวย

จังหวัด นนทบุรี

หน้า 137

โฉนดที่ดินเลขที่	อำเภอ	ตำบล	หน้าสำรวจ	เครื่องหมายที่ดินระบบพิกัดฉาก ยู ที เอ็ม/ ศูนย์กำเนิด					เนื้อที่ (ไร่-งาน-ตร.วา)	ราคาประเมิน (บาท ต่อ ตร.วา)
				แผนที่ภูมิประเทศ	ระวาง	แผ่น	มาตราส่วน	เลขที่ดิน		
40639	บางกรวย	วัดชลอ	3622	5036I	6026	09	1:1000	643	0-0-57.6	35,000
40640	บางกรวย	วัดชลอ	3623	5036I	6026	09	1:1000	644	0-0-40.4	35,000
40641	บางกรวย	วัดชลอ	3624	5036I	6026	09	1:1000	645	0-0-40.4	35,000
40642	บางกรวย	วัดชลอ	3625	5036I	6026	09	1:1000	646	0-0-40.4	35,000
40643	บางกรวย	วัดชลอ	3626	5036I	6026	09	1:1000	647	0-0-66	35,000
40644	บางกรวย	วัดชลอ	3627	5036I	6026	09	1:1000	648	0-0-77.7	35,000
40645	บางกรวย	วัดชลอ	3628	5036I	6026	09	1:1000	649	0-0-35.7	35,000
40646	บางกรวย	วัดชลอ	3629	5036I	6026	09	1:1000	650	0-0-35.8	35,000
40647	บางกรวย	วัดชลอ	3630	5036I	6026	09	1:1000	651	0-0-57	35,000
40648	บางกรวย	วัดชลอ	3631	5036I	6026	09	1:1000	652	0-0-61.4	35,000
40649	บางกรวย	วัดชลอ	3632	5036I	6026	09	1:1000	653	0-0-35.8	35,000
40650	บางกรวย	วัดชลอ	3633	5036I	6026	09	1:1000	654	0-0-35.7	35,000
40651	บางกรวย	วัดชลอ	3634	5036I	6026	09	1:1000	655	0-0-70.3	35,000
40652	บางกรวย	วัดชลอ	3635	5036I	6026	09	1:1000	656	0-0-61.1	35,000
40653	บางกรวย	วัดชลอ	3636	5036I	6026	09	1:1000	657	0-0-35.7	35,000
40654	บางกรวย	วัดชลอ	3637	5036I	6026	09	1:1000	658	0-0-35.7	35,000
40655	บางกรวย	วัดชลอ	3638	5036I	6026	09	1:1000	659	0-0-42	35,000
40656	บางกรวย	วัดชลอ	3639	5036I	6026	09	1:1000	660	0-0-41	35,000
40657	บางกรวย	วัดชลอ	3640	5036I	6026	09	1:1000	661	0-0-35.7	35,000
40658	บางกรวย	วัดชลอ	3641	5036I	6026	09	1:1000	662	0-0-35.7	35,000

มีผลบังคับใช้ตั้งแต่วันที่

1 มกราคม พ.ศ. 2559

รอบบัญชี พ.ศ. 2559 - 2562

บัญชีกำหนดราคาประเมินทุนทรัพย์ที่ดิน

ในการจดทะเบียนสิทธิและนิติกรรมเกี่ยวกับอสังหาริมทรัพย์

เทศบาลเมือง บางกรวย

อำเภอ บางกรวย

จังหวัด นนทบุรี

หน้า 138

โฉนดที่ดินเลขที่	อำเภอ	ตำบล	หน้าสำรวจ	เครื่องหมายที่ดินระบบพิกัดฉาก ยู ที เอ็ม/ ศูนย์กำเนิด					เนื้อที่ (ไร่-งาน-ตร.วา)	ราคาประเมิน (บาท ต่อ ตร.วา)
				แผนที่ภูมิประเทศ	ระวาง	แผ่น	มาตราส่วน	เลขที่ดิน		
40659	บางกรวย	วัดชลอ	3642	5036I	6026	09	1:1000	663	0-0-57.7	35,000
40660	บางกรวย	วัดชลอ	3643	5036I	6026	09	1:1000	664	0-0-78.9	35,000
40661	บางกรวย	วัดชลอ	3644	5036I	6026	09	1:1000	665	0-0-56.9	35,000
40662	บางกรวย	วัดชลอ	3645	5036I	6026	09	1:1000	666	0-0-35.7	35,000
40663	บางกรวย	วัดชลอ	3646	5036I	6026	09	1:1000	667	0-0-40.4	35,000
40664	บางกรวย	วัดชลอ	3647	5036I	6026	09	1:1000	668	0-0-38.7	35,000
40665	บางกรวย	วัดชลอ	3648	5036I	6026	09	1:1000	669	0-0-66.5	35,000
40666	บางกรวย	วัดชลอ	3649	5036I	6026	09	1:1000	670	1-0-30.8	17,500
40667	บางกรวย	วัดชลอ	3650	5036I	6026	09	1:1000	671	0-0-38.1	17,500
40668	บางกรวย	วัดชลอ	3651	5036I	6026	09	1:1000	672	0-0-50.9	17,500
40669	บางกรวย	วัดชลอ	3652	5036I	5826	15	1:1000	183	0-0-26.8	4,000
40670	บางกรวย	วัดชลอ	3653	5036I	5826	15	1:1000	184	0-0-31.7	4,000
40671	บางกรวย	วัดชลอ	3654	5036I	5826	15	1:1000	29	1-3-40.8	4,000
40672	บางกรวย	วัดชลอ	3655	5036I	5826	15	1:1000	185	0-0-30.6	4,000
40673	บางกรวย	วัดชลอ	3656	5036I	5826	15	1:1000	186	0-0-59.2	4,000
40675	บางกรวย	วัดชลอ	3659	5036I	6024	06	1:1000	2	5-0-93.2	6,000
40680	บางกรวย	วัดชลอ	3661	5036I	5826	12	1:1000	182	0-0-38.5	5,200
40681	บางกรวย	วัดชลอ	3662	5036I	5826	12	1:1000	183	0-0-29.2	5,500
40682	บางกรวย	วัดชลอ	3663	5036I	5826	12	1:1000	184	0-0-32.4	5,500
40801	บางกรวย	วัดชลอ	3665	5036I	5826	16	1:1000	467	0-1-0	10,000

มีผลบังคับใช้ตั้งแต่วันที่

1 มกราคม พ.ศ. 2559

รอบบัญชี พ.ศ. 2559 - 2562

บัญชีกำหนดราคาประเมินทุนทรัพย์ที่ดิน

ในการจดทะเบียนสิทธิและนิติกรรมเกี่ยวกับอสังหาริมทรัพย์

เทศบาลเมือง บางกรวย

อำเภอ บางกรวย

จังหวัด นนทบุรี

หน้า 139

โฉนดที่ดินเลขที่	อำเภอ	ตำบล	หน้าสำรวจ	เครื่องหมายที่ดินระบบพิกัดฉาก ยู ที เอ็ม/ ศูนย์กำเนิด					เนื้อที่ (ไร่-งาน-ตร.วา)	ราคาประเมิน (บาท ต่อ ตร.วา)
				แผนที่ภูมิประเทศ	ระวาง	แผ่น	มาตราส่วน	เลขที่ดิน		
40802	บางกรวย	วัดชลอ	3666	5036I	5826	16	1:1000	468	0-0-50.9	10,000
40809	บางกรวย	วัดชลอ	3667	5036I	5824	03	1:1000	124	1-1-74.2	17,500
40814	บางกรวย	วัดชลอ	3668	5036I	5824	08	1:1000	838	1-0-0	15,000
40815	บางกรวย	วัดชลอ	3669	5036I	5824	08	1:1000	839	1-0-30	15,000
40816	บางกรวย	วัดชลอ	3670	5036I	5824	08	1:1000	840	0-3-10.1	15,000
40909	บางกรวย	วัดชลอ	3671	5036I	6024	01	1:1000	95	0-2-90.6	6,000
40910	บางกรวย	วัดชลอ	3672	5036I	6024	01	1:1000	489	0-0-35.9	12,000
40911	บางกรวย	วัดชลอ	3673	5036I	6024	01	1:1000	490	0-0-34.8	12,000
40912	บางกรวย	วัดชลอ	3674	5036I	6024	01	1:1000	491	0-0-29.1	12,000
40913	บางกรวย	วัดชลอ	3675	5036I	6024	01	1:1000	492	0-0-29.1	12,000
40914	บางกรวย	วัดชลอ	3676	5036I	6024	01	1:1000	493	0-0-29.1	12,000
40915	บางกรวย	วัดชลอ	3677	5036I	6024	01	1:1000	494	0-0-29	12,000
40916	บางกรวย	วัดชลอ	3678	5036I	6024	01	1:1000	495	0-0-28.5	12,000
40917	บางกรวย	วัดชลอ	3679	5036I	6024	01	1:1000	496	0-0-27.9	12,000
40918	บางกรวย	วัดชลอ	3680	5036I	6024	01	1:1000	497	0-0-28.1	12,000
40919	บางกรวย	วัดชลอ	3681	5036I	6024	01	1:1000	498	0-0-28.1	12,000
40920	บางกรวย	วัดชลอ	3682	5036I	6024	01	1:1000	499	0-0-28.2	12,000
41023	บางกรวย	วัดชลอ	3683	5036I	6026	13	1:1000	476	3-2-64.3	16,500
41024	บางกรวย	วัดชลอ	3684	5036I	6024	01	1:1000	23	2-3-23	5,800
41048	บางกรวย	วัดชลอ	3686	5036I	5826	15	1:1000	66	0-0-73.9	5,000

มีผลบังคับใช้ตั้งแต่วันที่

1 มกราคม พ.ศ. 2559

รอบบัญชี พ.ศ. 2559 - 2562

บัญชีกำหนดราคาประเมินทุนทรัพย์ที่ดิน

ในการจดทะเบียนสิทธิและนิติกรรมเกี่ยวกับอสังหาริมทรัพย์

เทศบาลเมือง บางกรวย

อำเภอ บางกรวย

จังหวัด นนทบุรี

หน้า 140

โฉนดที่ดินเลขที่	อำเภอ	ตำบล	หน้าสำรวจ	เครื่องหมายที่ดินระบบพิกัดฉาก ยู ที เอ็ม/ ศูนย์กำเนิด					เนื้อที่ (ไร่-งาน-ตร.วา)	ราคาประเมิน (บาท ต่อ ตร.วา)
				แผนที่ภูมิประเทศ	ระวาง	แผ่น	มาตราส่วน	เลขที่ดิน		
41049	บางกรวย	วัดชลอ	3687	5036I	5826	15	1:1000	87	4-1-2.7	10,000
41061	บางกรวย	วัดชลอ	3689	5036I	6024	01	1:1000	501	0-0-8.3	25,000
41062	บางกรวย	วัดชลอ	3690	5036I	6024	01	1:1000	113	2-3-68.2	12,500
41063	บางกรวย	วัดชลอ	3691	5036I	6024	01	1:1000	502	0-0-27.3	12,500
41064	บางกรวย	วัดชลอ	3692	5036I	6024	01	1:1000	83	0-0-39.9	12,500
41065	บางกรวย	วัดชลอ	3693	5036I	6024	01	1:1000	503	0-0-24.3	12,500
41066	บางกรวย	วัดชลอ	3694	5036I	6024	01	1:1000	504	0-0-24.7	12,500
41211	บางกรวย	วัดชลอ	3696	5036I	5826	12	1:1000	10	1-0-42.1	8,750
41212	บางกรวย	วัดชลอ	3697	5036I	5824	11	1:1000	294	0-0-21.6	30,000
41432	บางกรวย	วัดชลอ	3698	5036I	5826	16	1:1000	235	0-0-7	35,000
41433	บางกรวย	วัดชลอ	3699	5036I	5826	16	1:1000	469	0-0-23.6	35,000
41434	บางกรวย	วัดชลอ	3700	5036I	5826	16	1:1000	470	0-0-23.6	35,000
41435	บางกรวย	วัดชลอ	3701	5036I	5826	16	1:1000	471	0-0-23.6	35,000
41436	บางกรวย	วัดชลอ	3702	5036I	5826	16	1:1000	472	0-0-23.6	35,000
41437	บางกรวย	วัดชลอ	3703	5036I	5826	16	1:1000	473	0-0-36.2	35,000
41438	บางกรวย	วัดชลอ	3704	5036I	5826	16	1:1000	474	0-0-31.5	35,000
41439	บางกรวย	วัดชลอ	3705	5036I	5826	16	1:1000	475	0-0-23.6	35,000
41606	บางกรวย	วัดชลอ	3708	5036I	5824	12	1:1000	262	0-0-14	35,500
41611	บางกรวย	วัดชลอ	3712	5036I	6024	01	1:1000	506	0-0-45.1	12,500
42152	บางกรวย	วัดชลอ	3716	5036I	6026	10	1:1000	86	0-1-30.2	6,500

มีผลบังคับใช้ตั้งแต่วันที่

1 มกราคม พ.ศ. 2559

รอบบัญชี พ.ศ. 2559 - 2562

บัญชีกำหนดราคาประเมินทุนทรัพย์ที่ดิน

ในการจดทะเบียนสิทธิและนิติกรรมเกี่ยวกับอสังหาริมทรัพย์

เทศบาลเมือง บางกรวย

อำเภอ บางกรวย

จังหวัด นนทบุรี

หน้า 141

โฉนดที่ดินเลขที่	อำเภอ	ตำบล	หน้าสำรวจ	เครื่องหมายที่ดินระบบพิกัดฉาก ยู ที เอ็ม/ ศูนย์กำเนิด					เนื้อที่ (ไร่-งาน-ตร.วา)	ราคาประเมิน (บาท ต่อ ตร.วา)
				แผนที่ภูมิประเทศ	ระวาง	แผ่น	มาตราส่วน	เลขที่ดิน		
42153	บางกรวย	วัดชลอ	3717	5036I	6026	10	1:1000	259	0-1-30.2	6,500
42154	บางกรวย	วัดชลอ	3718	5036I	6026	10	1:1000	260	0-1-30.2	6,500
42197	บางกรวย	วัดชลอ	3720	5036I	5826	16	1:1000	476	0-0-24.8	35,000
42230	บางกรวย	วัดชลอ	3721	5036I	5824	04	1:1000	254	0-3-25.8	4,500
42231	บางกรวย	วัดชลอ	3722	5036I	5824	04	1:1000	759	0-0-57	4,500
42421	บางกรวย	วัดชลอ	3723	5036I	5824	08	1:1000	841	0-2-90.9	50,000
42422	บางกรวย	วัดชลอ	3724	5036I	5824	08	1:1000	842	0-2-78	50,000
42423	บางกรวย	วัดชลอ	3725	5036I	5824	08	1:1000	843	0-2-78	50,000
42424	บางกรวย	วัดชลอ	3726	5036I	5824	08	1:1000	91	0-1-88	50,000
42425	บางกรวย	วัดชลอ	3727	5036I	5824	08	1:1000	844	0-3-62.2	50,000
42426	บางกรวย	วัดชลอ	3728	5036I	5824	08	1:1000	845	0-3-62	50,000
42427	บางกรวย	วัดชลอ	3729	5036I	5824	08	1:1000	846	0-1-87	50,000
42428	บางกรวย	วัดชลอ	3730	5036I	6026	14	1:1000	125	0-1-18.1	39,000
42437	บางกรวย	วัดชลอ	3732	5036I	5824	03	1:1000	125	0-0-36	4,000
42445	บางกรวย	วัดชลอ	3733	5036I	6024	01	1:1000	507	0-0-11.7	4,500
42446	บางกรวย	วัดชลอ	3734	5036I	6024	01	1:1000	508	0-0-7.5	4,500
42447	บางกรวย	วัดชลอ	3735	5036I	6024	01	1:1000	509	0-0-11.7	4,500
42662	บางกรวย	วัดชลอ	3739	5036I	5824	12	1:1000	263	0-1-23.4	35,000
43402	บางกรวย	วัดชลอ	3742	5036I	5826	15	1:1000	188	0-1-13.1	5,000
43403	บางกรวย	วัดชลอ	3743	5036I	5826	15	1:1000	189	1-0-98.2	10,000

มีผลบังคับใช้ตั้งแต่วันที่

1 มกราคม พ.ศ. 2559

รอบบัญชี พ.ศ. 2559 - 2562

บัญชีกำหนดราคาประเมินทุนทรัพย์ที่ดิน

ในการจดทะเบียนสิทธิและนิติกรรมเกี่ยวกับอสังหาริมทรัพย์

เทศบาลเมือง บางกรวย

อำเภอ บางกรวย

จังหวัด นนทบุรี

หน้า 142

โฉนดที่ดินเลขที่	อำเภอ	ตำบล	หน้าสำรวจ	เครื่องหมายที่ดินระบบพิกัดฉาก ยู ที เอ็ม/ ศูนย์กำเนิด					เนื้อที่ (ไร่-งาน-ตร.วา)	ราคาประเมิน (บาท ต่อ ตร.วา)
				แผนที่ภูมิประเทศ	ระวาง	แผ่น	มาตราส่วน	เลขที่ดิน		
43404	บางกรวย	วัดชลอ	3744	5036I	5826	15	1:1000	190	1-0-98.1	10,000
43406	บางกรวย	วัดชลอ	3746	5036I	5826	15	1:1000	192	0-2-49.2	10,000
44493	บางกรวย	วัดชลอ	3747	5036I	5826	16	1:1000	3	21-3-78.3	22,500
44532	บางกรวย	วัดชลอ	3748	5036I	6024	06	1:1000	19	2-1-3.4	12,000
44556	บางกรวย	วัดชลอ	3749	5036I	6026	14	1:1000	46	0-0-99.5	12,000
44557	บางกรวย	วัดชลอ	3750	5036I	6026	14	1:1000	443	0-0-12.4	7,800
44927	บางกรวย	วัดชลอ	3751	5036I	6026	13	1:1000	472	4-0-65.8	26,500
44973	บางกรวย	วัดชลอ	3752	5036I	6024	01	1:1000	134	0-3-4	4,500
44974	บางกรวย	วัดชลอ	3753	5036I	6024	01	1:1000	132	1-3-18.1	4,500
44975	บางกรวย	วัดชลอ	3754	5036I	6024	01	1:1000	133	0-3-6	4,500
45444	บางกรวย	วัดชลอ	3755	5036I	6026	13	1:1000	342	0-0-15	45,000
46307	บางกรวย	วัดชลอ	3763	5036I	5824	12	1:1000	266	2-2-4.2	41,500
46490	บางกรวย	วัดชลอ	3772	5036I	5826	16	1:1000	310	3-1-81.2	12,000
46917	บางกรวย	วัดชลอ	3785	5036I	5824	12	1:1000	270	0-0-12.8	25,000
46921	บางกรวย	วัดชลอ	3789	5036I	5824	12	1:1000	272	0-0-11.4	25,000
46945	บางกรวย	วัดชลอ	3791	5036I	5824	12	1:1000	60	0-0-30.2	29,000
46946	บางกรวย	วัดชลอ	3792	5036I	5824	12	1:1000	274	0-0-6.8	50,000
46947	บางกรวย	วัดชลอ	3793	5036I	5824	12	1:1000	275	0-0-7.2	50,000
46948	บางกรวย	วัดชลอ	3794	5036I	5824	12	1:1000	61	0-0-33.8	29,000
46949	บางกรวย	วัดชลอ	3795	5036I	5824	12	1:1000	276	0-0-2.2	50,000

มีผลบังคับใช้ตั้งแต่วันที่

1 มกราคม พ.ศ. 2559

รอบบัญชี พ.ศ. 2559 - 2562

บัญชีกำหนดราคาประเมินทุนทรัพย์ที่ดิน

ในการจดทะเบียนสิทธิและนิติกรรมเกี่ยวกับอสังหาริมทรัพย์

เทศบาลเมือง บางกรวย

อำเภอ บางกรวย

จังหวัด นนทบุรี

หน้า 143

โฉนดที่ดินเลขที่	อำเภอ	ตำบล	หน้าสำรวจ	เครื่องหมายที่ดินระบบพิกัดฉาก ยู ที เอ็ม/ ศูนย์กำเนิด					เนื้อที่ (ไร่-งาน-ตร.วา)	ราคาประเมิน (บาท ต่อ ตร.วา)
				แผนที่ภูมิประเทศ	ระวาง	แผ่น	มาตราส่วน	เลขที่ดิน		
46950	บางกรวย	วัดชลอ	3796	5036I	5824	12	1:1000	62	0-0-36.1	29,000
47146	บางกรวย	วัดชลอ	3800	5036I	5824	12	1:1000	278	0-0-7.2	25,000
47147	บางกรวย	วัดชลอ	3802	5036I	5824	12	1:1000	279	0-0-7.7	25,000
47148	บางกรวย	วัดชลอ	3804	5036I	5824	12	1:1000	280	0-0-22.5	25,000
47544	บางกรวย	วัดชลอ	3828	5036I	5824	12	1:1000	281	0-0-29.3	50,000
47545	บางกรวย	วัดชลอ	3829	5036I	5824	12	1:1000	282	0-0-19.2	50,000
47546	บางกรวย	วัดชลอ	3830	5036I	5824	12	1:1000	283	0-0-21.2	50,000
70790	บางกรวย	วัดชลอ	1807	5036I	5824	11	1:1000	146	0-0-43	35,000
70791	บางกรวย	วัดชลอ	4155	5036I	5824	11	1:1000	145	0-0-44	35,000
123461	บางกรวย	วัดชลอ	845	5036I	6026	09	1:1000	39	0-0-16	45,000

มีผลบังคับใช้ตั้งแต่วันที่

1 มกราคม พ.ศ. 2559

รอบบัญชี พ.ศ. 2559 - 2562

บัญชีกำหนดราคาประเมินทุนทรัพย์ที่ดิน

ในการจดทะเบียนสิทธิและนิติกรรมเกี่ยวกับอสังหาริมทรัพย์

เทศบาลเมือง บางกรวย

อำเภอ บางกรวย

จังหวัด นนทบุรี

หน้า 144

โฉนดที่ดินเลขที่	อำเภอ	ตำบล	หน้าสำรวจ	เครื่องหมายที่ดินระบบพิกัดฉาก ยู ที เอ็ม/ ศูนย์กำเนิด					เนื้อที่ (ไร่-งาน-ตร.วา)	ราคาประเมิน (บาท ต่อ ตร.วา)
				แผนที่ภูมิประเทศ	ระวาง	แผ่น	มาตราส่วน	เลขที่ดิน		
157	บางกรวย	มหาสวัสดิ์	7615	5036I	5824	01	1:1000	94	0-0-94.1	12,000
1291	บางกรวย	มหาสวัสดิ์	86	5036I	5824	01	1:1000	121	0-2-20	5,200
3576	บางกรวย	มหาสวัสดิ์	626	5036I	5824	02	1:1000	2	0-1-0	12,000
3577	บางกรวย	มหาสวัสดิ์	627	5036I	5824	01	1:1000	98	1-0-0	12,000
3578	บางกรวย	มหาสวัสดิ์	628	5036I	5824	01	1:1000	99	0-2-0	12,000
3579	บางกรวย	มหาสวัสดิ์	629	5036I	5824	01	1:1000	100	0-1-88	12,000
3580	บางกรวย	มหาสวัสดิ์	630	5036I	5824	01	1:1000	101	0-2-0	12,000
3581	บางกรวย	มหาสวัสดิ์	631	5036I	5824	01	1:1000	103	0-0-88	12,000
4007	บางกรวย	มหาสวัสดิ์	640	5036I	5824	02	1:1000	55	0-3-44	12,000
4534	บางกรวย	มหาสวัสดิ์	703	5036I	5824	02	1:1000	38	0-2-53	5,200
4535	บางกรวย	มหาสวัสดิ์	704	5036I	5824	02	1:1000	39	0-1-0	12,000
4536	บางกรวย	มหาสวัสดิ์	705	5036I	5824	02	1:1000	37	0-0-74	2,600
4605	บางกรวย	มหาสวัสดิ์	661	5036I	5824	02	1:1000	72	0-1-25	12,000
4606	บางกรวย	มหาสวัสดิ์	662	5036I	5824	02	1:1000	73	0-1-23	4,000
4607	บางกรวย	มหาสวัสดิ์	663	5036I	5824	02	1:1000	74	0-1-23	4,000
4608	บางกรวย	มหาสวัสดิ์	664	5036I	5824	02	1:1000	75	0-1-23	4,000
4609	บางกรวย	มหาสวัสดิ์	665	5036I	5824	02	1:1000	76	1-0-5	4,000
4610	บางกรวย	มหาสวัสดิ์	666	5036I	5824	02	1:1000	77	1-1-49	4,000
5284	บางกรวย	มหาสวัสดิ์	807	5036I	5826	14	1:1000	74	0-1-4.7	6,000
5285	บางกรวย	มหาสวัสดิ์	808	5036I	5826	14	1:1000	73	0-1-57.3	6,000

มีผลบังคับใช้ตั้งแต่วันที่

1 มกราคม พ.ศ. 2559

รอบบัญชี พ.ศ. 2559 - 2562

บัญชีกำหนดราคาประเมินทุนทรัพย์ที่ดิน

ในการจดทะเบียนสิทธิและนิติกรรมเกี่ยวกับอสังหาริมทรัพย์

เทศบาลเมือง บางกรวย

อำเภอ บางกรวย

จังหวัด นนทบุรี

หน้า 145

โฉนดที่ดินเลขที่	อำเภอ	ตำบล	หน้าสำรวจ	เครื่องหมายที่ดินระบบพิกัดฉาก ยู ที เอ็ม/ ศูนย์กำเนิด					เนื้อที่ (ไร่-งาน-ตร.วา)	ราคาประเมิน (บาท ต่อ ตร.วา)
				แผนที่ภูมิประเทศ	ระวาง	แผ่น	มาตราส่วน	เลขที่ดิน		
5286	บางกรวย	มหาสวัสดิ์	809	5036I	5826	14	1:1000	72	0-1-8	6,000
5288	บางกรวย	มหาสวัสดิ์	804	5036I	5826	14	1:1000	70	0-1-48.8	6,000
5289	บางกรวย	มหาสวัสดิ์	805	5036I	5826	14	1:1000	69	0-1-31.5	6,000
5290	บางกรวย	มหาสวัสดิ์	806	5036I	5826	14	1:1000	68	0-0-87.6	6,000
5395	บางกรวย	มหาสวัสดิ์	1001	5036I	5824	01	1:1000	175	0-1-0	12,000
5568	บางกรวย	มหาสวัสดิ์	827	5036I	5824	01	1:1000	30	0-1-50	10,000
5569	บางกรวย	มหาสวัสดิ์	828	5036I	5824	01	1:1000	31	0-0-29	10,000
5570	บางกรวย	มหาสวัสดิ์	829	5036I	5824	01	1:1000	33	0-1-30	10,000
5571	บางกรวย	มหาสวัสดิ์	830	5036I	5824	01	1:1000	34	0-1-27	10,000
5572	บางกรวย	มหาสวัสดิ์	831	5036I	5824	01	1:1000	32	0-0-60	10,000
5573	บางกรวย	มหาสวัสดิ์	832	5036I	5824	01	1:1000	28	0-1-21	10,000
5574	บางกรวย	มหาสวัสดิ์	833	5036I	5824	01	1:1000	27	0-1-58	10,000
5616	บางกรวย	มหาสวัสดิ์	1010	5036I	5826	13	1:1000	35	0-0-50	30,000
5617	บางกรวย	มหาสวัสดิ์	1011	5036I	5826	13	1:1000	34	0-0-50	30,000
5618	บางกรวย	มหาสวัสดิ์	1012	5036I	5826	13	1:1000	33	0-0-50	30,000
5619	บางกรวย	มหาสวัสดิ์	1013	5036I	5826	13	1:1000	32	0-1-0	30,000
5620	บางกรวย	มหาสวัสดิ์	1014	5036I	5826	13	1:1000	31	0-0-50	30,000
5745	บางกรวย	มหาสวัสดิ์	836	5036I	5824	01	1:1000	66	0-1-0	5,200
5746	บางกรวย	มหาสวัสดิ์	837	5036I	5824	01	1:1000	65	0-1-0	5,200
5747	บางกรวย	มหาสวัสดิ์	838	5036I	5824	01	1:1000	64	0-1-0	5,200

มีผลบังคับใช้ตั้งแต่วันที่

1 มกราคม พ.ศ. 2559

รอบบัญชี พ.ศ. 2559 - 2562

บัญชีกำหนดราคาประเมินทุนทรัพย์ที่ดิน

ในการจดทะเบียนสิทธิและนิติกรรมเกี่ยวกับอสังหาริมทรัพย์

เทศบาลเมือง บางกรวย

อำเภอ บางกรวย

จังหวัด นนทบุรี

หน้า 146

โฉนดที่ดินเลขที่	อำเภอ	ตำบล	หน้าสำรวจ	เครื่องหมายที่ดินระบบพิกัดฉาก ยู ที เอ็ม/ ศูนย์กำเนิด					เนื้อที่ (ไร่-งาน-ตร.วา)	ราคาประเมิน (บาท ต่อ ตร.วา)
				แผนที่ภูมิประเทศ	ระวาง	แผ่น	มาตราส่วน	เลขที่ดิน		
5748	บางกรวย	มหาสวัสดิ์	839	5036I	5824	01	1:1000	63	0-1-0	5,200
5749	บางกรวย	มหาสวัสดิ์	840	5036I	5824	01	1:1000	62	0-1-9	5,200
6108	บางกรวย	มหาสวัสดิ์	1019	5036I	5824	02	1:1000	60	0-1-32	12,000
6109	บางกรวย	มหาสวัสดิ์	1020	5036I	5824	02	1:1000	56	1-0-96	12,000
6553	บางกรวย	มหาสวัสดิ์	1021	5036I	5824	02	1:1000	50	2-0-68	9,000
7133	บางกรวย	มหาสวัสดิ์	1265	5036I	5824	02	1:1000	87	0-1-0	12,000
7134	บางกรวย	มหาสวัสดิ์	1266	5036I	5824	02	1:1000	88	0-1-0	12,000
7135	บางกรวย	มหาสวัสดิ์	1267	5036I	5824	02	1:1000	89	0-1-0	12,000
8014	บางกรวย	มหาสวัสดิ์	1337	5036I	5826	14	1:1000	58	0-1-0	12,000
8301	บางกรวย	มหาสวัสดิ์	1330	5036I	5826	13	1:1000	84	0-0-96	10,000
8302	บางกรวย	มหาสวัสดิ์	1331	5036I	5826	13	1:1000	83	0-0-45	10,000
8303	บางกรวย	มหาสวัสดิ์	1332	5036I	5826	13	1:1000	82	0-0-95	15,000
8304	บางกรวย	มหาสวัสดิ์	1333	5036I	5826	13	1:1000	87	0-0-35	7,500
8305	บางกรวย	มหาสวัสดิ์	1334	5036I	5826	13	1:1000	86	0-0-95	15,000
8306	บางกรวย	มหาสวัสดิ์	1335	5036I	5826	13	1:1000	88	0-0-96	10,000
8307	บางกรวย	มหาสวัสดิ์	1336	5036I	5826	13	1:1000	89	0-0-96	10,000
8365	บางกรวย	มหาสวัสดิ์	1342	5036I	5824	01	1:1000	47	0-0-81	8,000
8366	บางกรวย	มหาสวัสดิ์	1343	5036I	5824	01	1:1000	48	0-0-80	8,000
8367	บางกรวย	มหาสวัสดิ์	1344	5036I	5824	01	1:1000	49	0-0-80	8,000
8368	บางกรวย	มหาสวัสดิ์	1345	5036I	5824	01	1:1000	50	0-0-79	8,000

มีผลบังคับใช้ตั้งแต่วันที่

1 มกราคม พ.ศ. 2559

รอบบัญชี พ.ศ. 2559 - 2562

บัญชีกำหนดราคาประเมินทุนทรัพย์ที่ดิน

ในการจดทะเบียนสิทธิและนิติกรรมเกี่ยวกับอสังหาริมทรัพย์

เทศบาลเมือง บางกรวย

อำเภอ บางกรวย

จังหวัด นนทบุรี

หน้า 147

โฉนดที่ดินเลขที่	อำเภอ	ตำบล	หน้าสำรวจ	เครื่องหมายที่ดินระบบพิกัดฉาก ยู ที เอ็ม/ ศูนย์กำเนิด					เนื้อที่ (ไร่-งาน-ตร.วา)	ราคาประเมิน (บาท ต่อ ตร.วา)
				แผนที่ภูมิประเทศ	ระวาง	แผ่น	มาตราส่วน	เลขที่ดิน		
8369	บางกรวย	มหาสวัสดิ์	1346	5036I	5824	01	1:1000	45	0-0-95	10,000
8370	บางกรวย	มหาสวัสดิ์	1347	5036I	5824	01	1:1000	44	0-0-96	10,000
8371	บางกรวย	มหาสวัสดิ์	1348	5036I	5824	01	1:1000	43	0-0-96	10,000
8372	บางกรวย	มหาสวัสดิ์	1349	5036I	5824	01	1:1000	42	0-0-97	10,000
8376	บางกรวย	มหาสวัสดิ์	1363	5036I	5824	01	1:1000	3	0-0-23.1	15,000
8377	บางกรวย	มหาสวัสดิ์	1364	5036I	5824	01	1:1000	6	0-0-16.3	15,000
8378	บางกรวย	มหาสวัสดิ์	1365	5036I	5824	01	1:1000	9	0-0-16.3	15,000
8379	บางกรวย	มหาสวัสดิ์	1366	5036I	5824	01	1:1000	16	0-0-27.4	15,000
8380	บางกรวย	มหาสวัสดิ์	1367	5036I	5824	01	1:1000	18	0-0-57.3	15,000
8381	บางกรวย	มหาสวัสดิ์	1368	5036I	5824	01	1:1000	19	0-0-51.1	15,000
8382	บางกรวย	มหาสวัสดิ์	1369	5036I	5824	01	1:1000	20	0-0-70	15,000
8383	บางกรวย	มหาสวัสดิ์	1370	5036I	5824	01	1:1000	21	0-0-84	15,000
8620	บางกรวย	มหาสวัสดิ์	1358	5036I	5824	02	1:1000	63	0-0-26	2,600
8621	บางกรวย	มหาสวัสดิ์	1359	5036I	5824	02	1:1000	62	0-0-66	12,000
8622	บางกรวย	มหาสวัสดิ์	1360	5036I	5824	02	1:1000	61	0-0-66	5,200
8623	บางกรวย	มหาสวัสดิ์	1361	5036I	5824	02	1:1000	58	0-0-66	12,000
8624	บางกรวย	มหาสวัสดิ์	1362	5036I	5824	02	1:1000	59	0-0-66	12,000
10107	บางกรวย	มหาสวัสดิ์	2263	5036I	5826	13	1:1000	124	0-1-0	30,000
10108	บางกรวย	มหาสวัสดิ์	2264	5036I	5826	13	1:1000	125	0-2-0	30,000
10109	บางกรวย	มหาสวัสดิ์	2265	5036I	5824	01	1:1000	170	0-3-27.4	30,000

มีผลบังคับใช้ตั้งแต่วันที่

1 มกราคม พ.ศ. 2559

รอบบัญชี พ.ศ. 2559 - 2562

บัญชีกำหนดราคาประเมินทุนทรัพย์ที่ดิน

ในการจดทะเบียนสิทธิและนิติกรรมเกี่ยวกับอสังหาริมทรัพย์

เทศบาลเมือง บางกรวย

อำเภอ บางกรวย

จังหวัด นนทบุรี

หน้า 148

โฉนดที่ดินเลขที่	อำเภอ	ตำบล	หน้าสำรวจ	เครื่องหมายที่ดินระบบพิกัดฉาก ยู ที เอ็ม/ ศูนย์กำเนิด					เนื้อที่ (ไร่-งาน-ตร.วา)	ราคาประเมิน (บาท ต่อ ตร.วา)
				แผนที่ภูมิประเทศ	ระวาง	แผ่น	มาตราส่วน	เลขที่ดิน		
10110	บางกรวย	มหาสวัสดิ์	2266	5036I	5824	01	1:1000	171	0-0-60.7	7,500
10186	บางกรวย	มหาสวัสดิ์	1442	5036I	5624	04	1:1000	94	0-0-38.3	18,000
10196	บางกรวย	มหาสวัสดิ์	1452	5036I	5624	04	1:1000	96	0-0-34	18,000
10412	บางกรวย	มหาสวัสดิ์	1560	5036I	5824	02	1:1000	45	0-3-44	5,200
10413	บางกรวย	มหาสวัสดิ์	1561	5036I	5824	02	1:1000	46	0-3-40	7,850
10414	บางกรวย	มหาสวัสดิ์	1562	5036I	5824	02	1:1000	48	0-1-13	5,200
10415	บางกรวย	มหาสวัสดิ์	1563	5036I	5824	02	1:1000	44	0-3-64	5,200
10523	บางกรวย	มหาสวัสดิ์	1631	5036I	5824	01	1:1000	5	0-0-16.5	15,000
10524	บางกรวย	มหาสวัสดิ์	1632	5036I	5824	01	1:1000	4	0-0-16.4	15,000
10525	บางกรวย	มหาสวัสดิ์	1633	5036I	5824	01	1:1000	13	0-0-16.3	15,000
10526	บางกรวย	มหาสวัสดิ์	1634	5036I	5824	01	1:1000	14	0-0-16.3	15,000
10527	บางกรวย	มหาสวัสดิ์	1635	5036I	5824	01	1:1000	15	0-0-16.5	15,000
10574	บางกรวย	มหาสวัสดิ์	1629	5036I	5824	01	1:1000	8	0-0-16.5	15,000
10575	บางกรวย	มหาสวัสดิ์	1630	5036I	5824	01	1:1000	7	0-0-16.3	15,000
10576	บางกรวย	มหาสวัสดิ์	1626	5036I	5824	01	1:1000	12	0-0-16.4	15,000
10577	บางกรวย	มหาสวัสดิ์	1627	5036I	5824	01	1:1000	11	0-0-16.4	15,000
10578	บางกรวย	มหาสวัสดิ์	1628	5036I	5824	01	1:1000	10	0-0-16.4	15,000
10618	บางกรวย	มหาสวัสดิ์	1591	5036I	5624	04	1:1000	65	0-0-49.5	18,000
10619	บางกรวย	มหาสวัสดิ์	1592	5036I	5624	04	1:1000	66	0-0-18.8	18,000
10620	บางกรวย	มหาสวัสดิ์	1593	5036I	5624	04	1:1000	67	0-0-18.8	18,000

มีผลบังคับใช้ตั้งแต่วันที่

1 มกราคม พ.ศ. 2559

รอบบัญชี พ.ศ. 2559 - 2562

บัญชีกำหนดราคาประเมินทุนทรัพย์ที่ดิน

ในการจดทะเบียนสิทธิและนิติกรรมเกี่ยวกับอสังหาริมทรัพย์

เทศบาลเมือง บางกรวย

อำเภอ บางกรวย

จังหวัด นนทบุรี

หน้า 149

โฉนดที่ดินเลขที่	อำเภอ	ตำบล	หน้าสำรวจ	เครื่องหมายที่ดินระบบพิกัดฉาก ยู ที เอ็ม/ ศูนย์กำเนิด					เนื้อที่ (ไร่-งาน-ตร.วา)	ราคาประเมิน (บาท ต่อ ตร.วา)
				แผนที่ภูมิประเทศ	ระวาง	แผ่น	มาตราส่วน	เลขที่ดิน		
10630	บางกรวย	มหาสวัสดิ์	1603	5036I	5624	04	1:1000	7	0-0-26	18,000
10631	บางกรวย	มหาสวัสดิ์	1604	5036I	5624	04	1:1000	8	0-0-16	18,000
10632	บางกรวย	มหาสวัสดิ์	1605	5036I	5624	04	1:1000	9	0-0-16	18,000
10633	บางกรวย	มหาสวัสดิ์	1606	5036I	5624	04	1:1000	10	0-0-16	18,000
10701	บางกรวย	มหาสวัสดิ์	1491	5036I	5824	01	1:1000	87	0-0-34	5,200
10702	บางกรวย	มหาสวัสดิ์	1492	5036I	5824	01	1:1000	86	0-0-99	5,200
10703	บางกรวย	มหาสวัสดิ์	1493	5036I	5824	01	1:1000	83	0-2-81	5,200
10704	บางกรวย	มหาสวัสดิ์	1494	5036I	5824	01	1:1000	82	0-2-2	5,200
10705	บางกรวย	มหาสวัสดิ์	1495	5036I	5824	01	1:1000	81	0-2-27	5,200
10777	บางกรวย	มหาสวัสดิ์	1645	5036I	5824	01	1:1000	36	0-1-31	5,500
10778	บางกรวย	มหาสวัสดิ์	1646	5036I	5824	01	1:1000	35	0-1-27	5,500
10779	บางกรวย	มหาสวัสดิ์	1647	5036I	5824	01	1:1000	37	0-0-53	2,750
10780	บางกรวย	มหาสวัสดิ์	1648	5036I	5824	01	1:1000	38	0-2-38	10,000
10781	บางกรวย	มหาสวัสดิ์	1649	5036I	5824	01	1:1000	39	0-2-42	10,000
10782	บางกรวย	มหาสวัสดิ์	1650	5036I	5824	01	1:1000	40	0-2-43	10,000
10783	บางกรวย	มหาสวัสดิ์	1651	5036I	5824	01	1:1000	41	0-1-1.6	10,000
10822	บางกรวย	มหาสวัสดิ์	1665	5036I	5824	01	1:1000	84	0-1-0	5,200
10823	บางกรวย	มหาสวัสดิ์	1666	5036I	5824	01	1:1000	85	0-1-0	5,200
10922	บางกรวย	มหาสวัสดิ์	1693	5036I	5824	01	1:1000	102	0-1-0	12,000
10923	บางกรวย	มหาสวัสดิ์	1694	5036I	5824	01	1:1000	104	0-0-88	12,000

มีผลบังคับใช้ตั้งแต่วันที่

1 มกราคม พ.ศ. 2559

รอบบัญชี พ.ศ. 2559 - 2562

บัญชีกำหนดราคาประเมินทุนทรัพย์ที่ดิน

ในการจดทะเบียนสิทธิและนิติกรรมเกี่ยวกับอสังหาริมทรัพย์

เทศบาลเมือง บางกรวย

อำเภอ บางกรวย

จังหวัด นนทบุรี

หน้า 150

โฉนดที่ดินเลขที่	อำเภอ	ตำบล	หน้าสำรวจ	เครื่องหมายที่ดินระบบพิกัดฉาก ยู ที เอ็ม/ ศูนย์กำเนิด					เนื้อที่ (ไร่-งาน-ตร.วา)	ราคาประเมิน (บาท ต่อ ตร.วา)
				แผนที่ภูมิประเทศ	ระวาง	แผ่น	มาตราส่วน	เลขที่ดิน		
11379	บางกรวย	มหาสวัสดิ์	1688	5036I	5624	04	1:1000	64	0-0-28	18,000
11383	บางกรวย	มหาสวัสดิ์	1692	5036I	5624	04	1:1000	61	0-0-16	18,000
12003	บางกรวย	มหาสวัสดิ์	1746	5036I	5624	04	1:1000	63	0-0-16	18,000
12004	บางกรวย	มหาสวัสดิ์	1747	5036I	5624	04	1:1000	62	0-0-16	18,000
12636	บางกรวย	มหาสวัสดิ์	1889	5036I	5826	13	1:1000	96	0-0-50	10,000
12637	บางกรวย	มหาสวัสดิ์	1890	5036I	5826	13	1:1000	97	0-0-40	10,000
12647	บางกรวย	มหาสวัสดิ์	1892	5036I	5624	04	1:1000	166	0-0-97	30,000
12766	บางกรวย	มหาสวัสดิ์	1910	5036I	5824	01	1:1000	26	0-0-61	10,000
12989	บางกรวย	มหาสวัสดิ์	1992	5036I	5826	13	1:1000	48	0-0-27	10,000
12990	บางกรวย	มหาสวัสดิ์	1993	5036I	5826	13	1:1000	49	0-0-30	10,000
13289	บางกรวย	มหาสวัสดิ์	2059	5036I	5826	13	1:1000	103	0-0-50	10,000
13290	บางกรวย	มหาสวัสดิ์	2060	5036I	5826	13	1:1000	104	0-0-50	10,000
13632	บางกรวย	มหาสวัสดิ์	2252	5036I	5826	13	1:1000	135	0-0-32	8,000
13633	บางกรวย	มหาสวัสดิ์	2253	5036I	5826	13	1:1000	136	0-0-29.8	8,000
13634	บางกรวย	มหาสวัสดิ์	2254	5036I	5826	13	1:1000	137	0-0-34.2	8,000
13635	บางกรวย	มหาสวัสดิ์	2255	5036I	5826	13	1:1000	138	0-0-32	30,000
14179	บางกรวย	มหาสวัสดิ์	2440	5036I	5824	01	1:1000	150	2-0-0	4,000
14180	บางกรวย	มหาสวัสดิ์	2441	5036I	5824	01	1:1000	151	0-1-43	4,000
14181	บางกรวย	มหาสวัสดิ์	2442	5036I	5824	01	1:1000	152	0-1-43	4,000
14182	บางกรวย	มหาสวัสดิ์	2443	5036I	5824	01	1:1000	153	0-1-43	4,000

มีผลบังคับใช้ตั้งแต่วันที่

1 มกราคม พ.ศ. 2559

รอบบัญชี พ.ศ. 2559 - 2562

บัญชีกำหนดราคาประเมินทุนทรัพย์ที่ดิน

ในการจดทะเบียนสิทธิและนิติกรรมเกี่ยวกับอสังหาริมทรัพย์

เทศบาลเมือง บางกรวย

อำเภอ บางกรวย

จังหวัด นนทบุรี

หน้า 151

โฉนดที่ดินเลขที่	อำเภอ	ตำบล	หน้าสำรวจ	เครื่องหมายที่ดินระบบพิกัดฉาก ยู ที เอ็ม/ ศูนย์กำเนิด					เนื้อที่ (ไร่-งาน-ตร.วา)	ราคาประเมิน (บาท ต่อ ตร.วา)
				แผนที่ภูมิประเทศ	ระวาง	แผ่น	มาตราส่วน	เลขที่ดิน		
14183	บางกรวย	มหาสวัสดิ์	2444	5036I	5824	01	1:1000	154	0-1-43	4,000
14733	บางกรวย	มหาสวัสดิ์	2484	5036I	5824	01	1:1000	155	0-0-47	4,000
14734	บางกรวย	มหาสวัสดิ์	2485	5036I	5824	01	1:1000	156	0-0-48	4,000
14735	บางกรวย	มหาสวัสดิ์	2486	5036I	5824	01	1:1000	157	0-0-47	4,000
16336	บางกรวย	มหาสวัสดิ์	3051	5036I	5826	13	1:1000	64	1-2-66.6	30,000
16632	บางกรวย	มหาสวัสดิ์	4939	5036I	5826	13	1:1000	123	0-1-51	30,000
17439	บางกรวย	มหาสวัสดิ์	3225	5036I	5826	14	1:1000	96	0-0-21	7,800
17440	บางกรวย	มหาสวัสดิ์	3226	5036I	5826	14	1:1000	97	0-2-25	12,000
17441	บางกรวย	มหาสวัสดิ์	3227	5036I	5826	14	1:1000	98	0-2-26	12,000
18497	บางกรวย	มหาสวัสดิ์	3372	5036I	5824	02	1:1000	96	2-0-0	4,000
18498	บางกรวย	มหาสวัสดิ์	3373	5036I	5826	14	1:1000	99	1-2-41	4,000
20849	บางกรวย	มหาสวัสดิ์	3972	5036I	5626	16	1:1000	70	0-1-94	15,000
20850	บางกรวย	มหาสวัสดิ์	3973	5036I	5626	16	1:1000	71	0-3-89	15,000
20851	บางกรวย	มหาสวัสดิ์	3974	5036I	5626	16	1:1000	72	0-1-94	15,000
23315	บางกรวย	มหาสวัสดิ์	4807	5036I	5824	01	1:1000	161	0-1-65	12,000
23316	บางกรวย	มหาสวัสดิ์	4808	5036I	5824	01	1:1000	162	0-1-65	8,000
23317	บางกรวย	มหาสวัสดิ์	4809	5036I	5824	01	1:1000	163	0-1-65	8,000
23318	บางกรวย	มหาสวัสดิ์	4810	5036I	5824	01	1:1000	164	0-0-50	8,000
23319	บางกรวย	มหาสวัสดิ์	4811	5036I	5824	01	1:1000	165	0-0-65	8,000
23320	บางกรวย	มหาสวัสดิ์	4812	5036I	5824	01	1:1000	166	0-1-0	8,000

มีผลบังคับใช้ตั้งแต่วันที่

1 มกราคม พ.ศ. 2559

รอบบัญชี พ.ศ. 2559 - 2562

บัญชีกำหนดราคาประเมินทุนทรัพย์ที่ดิน

ในการจดทะเบียนสิทธิและนิติกรรมเกี่ยวกับอสังหาริมทรัพย์

เทศบาลเมือง บางกรวย

อำเภอ บางกรวย

จังหวัด นนทบุรี

หน้า 152

โฉนดที่ดินเลขที่	อำเภอ	ตำบล	หน้าสำรวจ	เครื่องหมายที่ดินระบบพิกัดฉาก ยู ที เอ็ม/ ศูนย์กำเนิด					เนื้อที่ (ไร่-งาน-ตร.วา)	ราคาประเมิน (บาท ต่อ ตร.วา)
				แผนที่ภูมิประเทศ	ระวาง	แผ่น	มาตราส่วน	เลขที่ดิน		
23321	บางกรวย	มหาสวัสดิ์	4813	5036I	5824	01	1:1000	167	0-2-15	8,000
23322	บางกรวย	มหาสวัสดิ์	4814	5036I	5824	01	1:1000	168	0-1-65	8,000
23787	บางกรวย	มหาสวัสดิ์	2221	5036I	5624	04	1:1000	169	0-1-0	30,000
23995	บางกรวย	มหาสวัสดิ์	5006	5036I	5824	01	1:1000	172	1-2-19	8,000
23996	บางกรวย	มหาสวัสดิ์	5007	5036I	5824	01	1:1000	173	1-3-0	10,500
23997	บางกรวย	มหาสวัสดิ์	5008	5036I	5824	01	1:1000	174	0-2-29	12,000
23998	บางกรวย	มหาสวัสดิ์	5009	5036I	5824	02	1:1000	97	2-0-0	4,000
24487	บางกรวย	มหาสวัสดิ์	5027	5036I	5826	13	1:1000	128	0-0-50	10,000
24488	บางกรวย	มหาสวัสดิ์	5028	5036I	5826	13	1:1000	129	0-0-50	10,000
25812	บางกรวย	มหาสวัสดิ์	5464	5036I	5826	13	1:1000	130	0-0-19	15,000
25813	บางกรวย	มหาสวัสดิ์	5465	5036I	5826	13	1:1000	131	0-0-23	10,000
25829	บางกรวย	มหาสวัสดิ์	5472	5036I	5824	01	1:1000	180	0-0-54	10,000
25882	บางกรวย	มหาสวัสดิ์	5471	5036I	5824	01	1:1000	179	1-2-0	10,000
25909	บางกรวย	มหาสวัสดิ์	5499	5036I	5626	16	1:1000	76	0-0-60	10,000
26189	บางกรวย	มหาสวัสดิ์	5127	5036I	5824	01	1:1000	123	0-2-7	5,200
26190	บางกรวย	มหาสวัสดิ์	5128	5036I	5824	01	1:1000	124	0-3-13	5,200
26191	บางกรวย	มหาสวัสดิ์	5129	5036I	5824	01	1:1000	176	0-0-95	5,200
26192	บางกรวย	มหาสวัสดิ์	5130	5036I	5824	01	1:1000	177	0-2-95	5,200
26193	บางกรวย	มหาสวัสดิ์	5131	5036I	5824	01	1:1000	178	0-1-28	5,200
26375	บางกรวย	มหาสวัสดิ์	5519	5036I	5824	02	1:1000	103	0-1-1	4,000

มีผลบังคับใช้ตั้งแต่วันที่

1 มกราคม พ.ศ. 2559

รอบบัญชี พ.ศ. 2559 - 2562

บัญชีกำหนดราคาประเมินทุนทรัพย์ที่ดิน

ในการจดทะเบียนสิทธิและนิติกรรมเกี่ยวกับอสังหาริมทรัพย์

เทศบาลเมือง บางกรวย

อำเภอ บางกรวย

จังหวัด นนทบุรี

หน้า 153

โฉนดที่ดินเลขที่	อำเภอ	ตำบล	หน้าสำรวจ	เครื่องหมายที่ดินระบบพิกัดฉาก ยู ที เอ็ม/ ศูนย์กำเนิด					เนื้อที่ (ไร่-งาน-ตร.วา)	ราคาประเมิน (บาท ต่อ ตร.วา)
				แผนที่ภูมิประเทศ	ระวาง	แผ่น	มาตราส่วน	เลขที่ดิน		
27295	บางกรวย	มหาสวัสดิ์	5586	5036I	5826	13	1:1000	162	0-0-50	10,000
29843	บางกรวย	มหาสวัสดิ์	6367	5036I	5826	14	1:1000	122	1-0-0	12,000
29844	บางกรวย	มหาสวัสดิ์	6368	5036I	5826	14	1:1000	123	0-2-66	12,000
30398	บางกรวย	มหาสวัสดิ์	6380	5036I	5824	02	1:1000	125	0-0-54	12,000
30399	บางกรวย	มหาสวัสดิ์	6381	5036I	5824	02	1:1000	126	0-0-54	5,200
30400	บางกรวย	มหาสวัสดิ์	6382	5036I	5824	02	1:1000	127	0-1-9	12,000
30505	บางกรวย	มหาสวัสดิ์	6392	5036I	5826	13	1:1000	164	1-3-94	10,500
30510	บางกรวย	มหาสวัสดิ์	6393	5036I	5824	01	1:1000	222	0-0-41	10,000
30511	บางกรวย	มหาสวัสดิ์	6394	5036I	5824	01	1:1000	223	0-1-0	10,000
30512	บางกรวย	มหาสวัสดิ์	6395	5036I	5824	01	1:1000	224	0-0-41	5,000
31881	บางกรวย	มหาสวัสดิ์	6619	5036I	5826	13	1:1000	165	0-3-0	12,000
31983	บางกรวย	มหาสวัสดิ์	2232	5036I	5826	12	1:1000	100	0-1-39	4,000
33377	บางกรวย	มหาสวัสดิ์	6760	5036I	5824	01	1:1000	227	0-0-1	5,000
34429	บางกรวย	มหาสวัสดิ์	6821	5036I	5824	01	1:1000	228	0-0-53	10,000
35744	บางกรวย	มหาสวัสดิ์	7242	5036I	5824	02	1:1000	131	0-0-93	10,000
35745	บางกรวย	มหาสวัสดิ์	7243	5036I	5824	02	1:1000	132	0-1-0	10,000
35746	บางกรวย	มหาสวัสดิ์	7244	5036I	5824	02	1:1000	133	0-1-0	10,000
35747	บางกรวย	มหาสวัสดิ์	7245	5036I	5824	01	1:1000	229	0-1-0	10,000
35748	บางกรวย	มหาสวัสดิ์	7246	5036I	5824	01	1:1000	230	0-1-0	10,000
35749	บางกรวย	มหาสวัสดิ์	7247	5036I	5824	01	1:1000	231	0-1-0	10,000

มีผลบังคับใช้ตั้งแต่วันที่

1 มกราคม พ.ศ. 2559

รอบบัญชี พ.ศ. 2559 - 2562

บัญชีกำหนดราคาประเมินทุนทรัพย์ที่ดิน

ในการจดทะเบียนสิทธิและนิติกรรมเกี่ยวกับอสังหาริมทรัพย์

เทศบาลเมือง บางกรวย

อำเภอ บางกรวย

จังหวัด นนทบุรี

หน้า 154

โฉนดที่ดินเลขที่	อำเภอ	ตำบล	หน้าสำรวจ	เครื่องหมายที่ดินระบบพิกัดฉาก ยู ที เอ็ม/ ศูนย์กำเนิด					เนื้อที่ (ไร่-งาน-ตร.วา)	ราคาประเมิน (บาท ต่อ ตร.วา)
				แผนที่ภูมิประเทศ	ระวาง	แผ่น	มาตราส่วน	เลขที่ดิน		
36131	บางกรวย	มหาสวัสดิ์	7300	5036I	5824	02	1:1000	42	1-0-66	5,200
37598	บางกรวย	มหาสวัสดิ์	7411	5036I	5626	16	1:1000	264	0-0-82.3	30,000
37599	บางกรวย	มหาสวัสดิ์	7412	5036I	5626	16	1:1000	56	2-0-71.1	15,000
37600	บางกรวย	มหาสวัสดิ์	7413	5036I	5626	16	1:1000	265	0-0-35.3	30,000
37601	บางกรวย	มหาสวัสดิ์	7414	5036I	5626	16	1:1000	266	0-0-29.4	30,000
37602	บางกรวย	มหาสวัสดิ์	7415	5036I	5626	16	1:1000	267	0-0-52	30,000
37603	บางกรวย	มหาสวัสดิ์	7416	5036I	5626	16	1:1000	268	0-0-54	30,000
37604	บางกรวย	มหาสวัสดิ์	7417	5036I	5626	16	1:1000	269	0-0-54	30,000
37605	บางกรวย	มหาสวัสดิ์	7418	5036I	5626	16	1:1000	270	0-0-54	30,000
37606	บางกรวย	มหาสวัสดิ์	7419	5036I	5626	16	1:1000	271	0-0-50	30,000
37607	บางกรวย	มหาสวัสดิ์	7420	5036I	5626	16	1:1000	272	0-0-50	30,000
37608	บางกรวย	มหาสวัสดิ์	7421	5036I	5626	16	1:1000	273	0-0-50	30,000
37609	บางกรวย	มหาสวัสดิ์	7422	5036I	5626	16	1:1000	274	0-0-50	30,000
37610	บางกรวย	มหาสวัสดิ์	7423	5036I	5626	16	1:1000	275	0-0-60	30,000
37611	บางกรวย	มหาสวัสดิ์	7424	5036I	5626	16	1:1000	276	0-0-59.9	30,000
37612	บางกรวย	มหาสวัสดิ์	7425	5036I	5626	16	1:1000	277	0-0-20.3	15,000
37613	บางกรวย	มหาสวัสดิ์	7426	5036I	5626	16	1:1000	278	0-0-68.5	30,000
37614	บางกรวย	มหาสวัสดิ์	7427	5036I	5626	16	1:1000	279	0-0-43.8	30,000
37615	บางกรวย	มหาสวัสดิ์	7428	5036I	5626	16	1:1000	280	0-0-44	30,000
37616	บางกรวย	มหาสวัสดิ์	7429	5036I	5626	16	1:1000	281	0-0-45.9	30,000

มีผลบังคับใช้ตั้งแต่วันที่

1 มกราคม พ.ศ. 2559

รอบบัญชี พ.ศ. 2559 - 2562

บัญชีกำหนดราคาประเมินทุนทรัพย์ที่ดิน

ในการจดทะเบียนสิทธิและนิติกรรมเกี่ยวกับอสังหาริมทรัพย์

เทศบาลเมือง บางกรวย

อำเภอ บางกรวย

จังหวัด นนทบุรี

หน้า 155

โฉนดที่ดินเลขที่	อำเภอ	ตำบล	หน้าสำรวจ	เครื่องหมายที่ดินระบบพิกัดฉาก ยู ที เอ็ม/ ศูนย์กำเนิด					เนื้อที่ (ไร่-งาน-ตร.วา)	ราคาประเมิน (บาท ต่อ ตร.วา)
				แผนที่ภูมิประเทศ	ระวาง	แผ่น	มาตราส่วน	เลขที่ดิน		
37617	บางกรวย	มหาสวัสดิ์	7430	5036I	5626	16	1:1000	282	0-0-53.1	30,000
37618	บางกรวย	มหาสวัสดิ์	7431	5036I	5626	16	1:1000	283	0-0-51.6	30,000
37619	บางกรวย	มหาสวัสดิ์	7432	5036I	5626	16	1:1000	284	0-0-40.5	30,000
37620	บางกรวย	มหาสวัสดิ์	7433	5036I	5626	16	1:1000	285	0-0-40.5	30,000
37621	บางกรวย	มหาสวัสดิ์	7434	5036I	5626	16	1:1000	286	0-0-40.5	30,000
37622	บางกรวย	มหาสวัสดิ์	7435	5036I	5626	16	1:1000	287	0-0-69.7	30,000
37623	บางกรวย	มหาสวัสดิ์	7436	5036I	5626	16	1:1000	288	0-0-87.9	15,000
37624	บางกรวย	มหาสวัสดิ์	7437	5036I	5626	16	1:1000	289	0-0-65	30,000
37625	บางกรวย	มหาสวัสดิ์	7438	5036I	5626	16	1:1000	290	0-0-46.9	30,000
37626	บางกรวย	มหาสวัสดิ์	7439	5036I	5626	16	1:1000	291	0-0-48.9	30,000
37627	บางกรวย	มหาสวัสดิ์	7440	5036I	5626	16	1:1000	292	0-0-50.6	30,000
37628	บางกรวย	มหาสวัสดิ์	7441	5036I	5626	16	1:1000	293	0-0-18.5	15,000
37629	บางกรวย	มหาสวัสดิ์	7442	5036I	5626	16	1:1000	294	0-0-45.4	30,000
37630	บางกรวย	มหาสวัสดิ์	7443	5036I	5626	16	1:1000	295	0-0-40.5	30,000
37631	บางกรวย	มหาสวัสดิ์	7444	5036I	5626	16	1:1000	296	0-0-40.5	30,000
37632	บางกรวย	มหาสวัสดิ์	7445	5036I	5626	16	1:1000	297	0-0-40.5	30,000
37633	บางกรวย	มหาสวัสดิ์	7446	5036I	5626	16	1:1000	298	0-0-50.6	30,000
37634	บางกรวย	มหาสวัสดิ์	7447	5036I	5626	16	1:1000	299	0-0-71.1	30,000
37635	บางกรวย	มหาสวัสดิ์	7448	5036I	5626	16	1:1000	300	0-0-34.4	30,000
37636	บางกรวย	มหาสวัสดิ์	7449	5036I	5626	16	1:1000	301	0-0-34.4	30,000

มีผลบังคับใช้ตั้งแต่วันที่

1 มกราคม พ.ศ. 2559

รอบบัญชี พ.ศ. 2559 - 2562

บัญชีกำหนดราคาประเมินทุนทรัพย์ที่ดิน

ในการจดทะเบียนสิทธิและนิติกรรมเกี่ยวกับอสังหาริมทรัพย์

เทศบาลเมือง บางกรวย

อำเภอ บางกรวย

จังหวัด นนทบุรี

หน้า 156

โฉนดที่ดินเลขที่	อำเภอ	ตำบล	หน้าสำรวจ	เครื่องหมายที่ดินระบบพิกัดฉาก ยู ที เอ็ม/ ศูนย์กำเนิด					เนื้อที่ (ไร่-งาน-ตร.วา)	ราคาประเมิน (บาท ต่อ ตร.วา)
				แผนที่ภูมิประเทศ	ระวาง	แผ่น	มาตราส่วน	เลขที่ดิน		
37637	บางกรวย	มหาสวัสดิ์	7450	5036I	5626	16	1:1000	302	0-0-34.4	30,000
37638	บางกรวย	มหาสวัสดิ์	7451	5036I	5626	16	1:1000	303	0-0-34.4	30,000
37639	บางกรวย	มหาสวัสดิ์	7452	5036I	5626	16	1:1000	304	0-0-34.4	30,000
37640	บางกรวย	มหาสวัสดิ์	7453	5036I	5626	16	1:1000	305	0-0-34.4	30,000
37641	บางกรวย	มหาสวัสดิ์	7454	5036I	5626	16	1:1000	306	0-0-34.4	30,000
37642	บางกรวย	มหาสวัสดิ์	7455	5036I	5626	16	1:1000	307	0-0-42.2	30,000
37643	บางกรวย	มหาสวัสดิ์	7456	5036I	5626	16	1:1000	308	0-0-34.3	30,000
37644	บางกรวย	มหาสวัสดิ์	7457	5036I	5626	16	1:1000	309	0-0-34.3	30,000
37645	บางกรวย	มหาสวัสดิ์	7458	5036I	5626	16	1:1000	310	0-0-34.3	30,000
37646	บางกรวย	มหาสวัสดิ์	7459	5036I	5626	16	1:1000	311	0-0-33.9	30,000
37647	บางกรวย	มหาสวัสดิ์	7460	5036I	5626	16	1:1000	312	0-0-33.7	30,000
37648	บางกรวย	มหาสวัสดิ์	7461	5036I	5626	16	1:1000	313	0-0-33.4	30,000
37649	บางกรวย	มหาสวัสดิ์	7462	5036I	5626	16	1:1000	314	0-0-47.6	30,000
37650	บางกรวย	มหาสวัสดิ์	7463	5036I	5626	16	1:1000	315	0-0-19	15,000
37651	บางกรวย	มหาสวัสดิ์	7464	5036I	5626	16	1:1000	316	0-0-42.1	30,000
37652	บางกรวย	มหาสวัสดิ์	7465	5036I	5626	16	1:1000	317	0-0-42.1	30,000
37653	บางกรวย	มหาสวัสดิ์	7466	5036I	5626	16	1:1000	318	0-0-42.1	30,000
37654	บางกรวย	มหาสวัสดิ์	7467	5036I	5626	16	1:1000	319	0-0-43.8	30,000
37655	บางกรวย	มหาสวัสดิ์	7468	5036I	5626	16	1:1000	320	0-0-55.5	30,000
37656	บางกรวย	มหาสวัสดิ์	7469	5036I	5626	16	1:1000	321	0-0-69	30,000

มีผลบังคับใช้ตั้งแต่วันที่

1 มกราคม พ.ศ. 2559

รอบบัญชี พ.ศ. 2559 - 2562

บัญชีกำหนดราคาประเมินทุนทรัพย์ที่ดิน

ในการจดทะเบียนสิทธิและนิติกรรมเกี่ยวกับอสังหาริมทรัพย์

เทศบาลเมือง บางกรวย

อำเภอ บางกรวย

จังหวัด นนทบุรี

หน้า 157

โฉนดที่ดินเลขที่	อำเภอ	ตำบล	หน้าสำรวจ	เครื่องหมายที่ดินระบบพิกัดฉาก ยู ที เอ็ม/ ศูนย์กำเนิด					เนื้อที่ (ไร่-งาน-ตร.วา)	ราคาประเมิน (บาท ต่อ ตร.วา)
				แผนที่ภูมิประเทศ	ระวาง	แผ่น	มาตราส่วน	เลขที่ดิน		
37657	บางกรวย	มหาสวัสดิ์	7470	5036I	5626	16	1:1000	322	0-0-53.5	30,000
37658	บางกรวย	มหาสวัสดิ์	7471	5036I	5626	16	1:1000	323	0-0-51.1	30,000
37659	บางกรวย	มหาสวัสดิ์	7472	5036I	5626	16	1:1000	324	0-0-41.2	30,000
37660	บางกรวย	มหาสวัสดิ์	7473	5036I	5626	16	1:1000	325	0-0-41.5	30,000
37661	บางกรวย	มหาสวัสดิ์	7474	5036I	5626	16	1:1000	326	0-0-41.8	30,000
37662	บางกรวย	มหาสวัสดิ์	7475	5036I	5626	16	1:1000	327	0-0-48.5	30,000
37663	บางกรวย	มหาสวัสดิ์	7476	5036I	5626	16	1:1000	328	0-0-46.5	30,000
37664	บางกรวย	มหาสวัสดิ์	7477	5036I	5626	16	1:1000	329	0-0-40.5	30,000
37665	บางกรวย	มหาสวัสดิ์	7478	5036I	5626	16	1:1000	330	0-0-50.6	30,000
37666	บางกรวย	มหาสวัสดิ์	7479	5036I	5626	16	1:1000	331	0-0-51.6	30,000
37667	บางกรวย	มหาสวัสดิ์	7480	5036I	5626	16	1:1000	332	0-0-56.4	30,000
37668	บางกรวย	มหาสวัสดิ์	7481	5036I	5626	16	1:1000	333	0-0-51	30,000
37669	บางกรวย	มหาสวัสดิ์	7482	5036I	5626	16	1:1000	334	0-0-51	30,000
37670	บางกรวย	มหาสวัสดิ์	7483	5036I	5626	16	1:1000	335	0-0-52.8	30,000
37671	บางกรวย	มหาสวัสดิ์	7484	5036I	5626	16	1:1000	336	0-0-51.6	30,000
37672	บางกรวย	มหาสวัสดิ์	7485	5036I	5626	16	1:1000	337	0-0-51	30,000
37673	บางกรวย	มหาสวัสดิ์	7486	5036I	5626	16	1:1000	338	0-0-51.4	30,000
37674	บางกรวย	มหาสวัสดิ์	7487	5036I	5626	16	1:1000	339	0-0-52.5	30,000
37675	บางกรวย	มหาสวัสดิ์	7488	5036I	5626	16	1:1000	340	0-0-63.1	30,000
37676	บางกรวย	มหาสวัสดิ์	7489	5036I	5626	16	1:1000	341	0-0-43.9	30,000

มีผลบังคับใช้ตั้งแต่วันที่

1 มกราคม พ.ศ. 2559

รอบบัญชี พ.ศ. 2559 - 2562

บัญชีกำหนดราคาประเมินทุนทรัพย์ที่ดิน

ในการจดทะเบียนสิทธิและนิติกรรมเกี่ยวกับอสังหาริมทรัพย์

เทศบาลเมือง บางกรวย

อำเภอ บางกรวย

จังหวัด นนทบุรี

หน้า 158

โฉนดที่ดินเลขที่	อำเภอ	ตำบล	หน้าสำรวจ	เครื่องหมายที่ดินระบบพิกัดฉาก ยู ที เอ็ม/ ศูนย์กำเนิด					เนื้อที่ (ไร่-งาน-ตร.วา)	ราคาประเมิน (บาท ต่อ ตร.วา)
				แผนที่ภูมิประเทศ	ระวาง	แผ่น	มาตราส่วน	เลขที่ดิน		
37677	บางกรวย	มหาสวัสดิ์	7490	5036I	5626	16	1:1000	342	0-0-42.4	30,000
37678	บางกรวย	มหาสวัสดิ์	7491	5036I	5626	16	1:1000	343	0-0-42.5	30,000
37679	บางกรวย	มหาสวัสดิ์	7492	5036I	5626	16	1:1000	344	0-0-42.7	30,000
37680	บางกรวย	มหาสวัสดิ์	7493	5036I	5626	16	1:1000	345	0-0-19.4	15,000
37681	บางกรวย	มหาสวัสดิ์	7494	5036I	5626	16	1:1000	346	0-3-48.3	15,000
37682	บางกรวย	มหาสวัสดิ์	7495	5036I	5626	16	1:1000	347	0-3-93.2	15,000
37683	บางกรวย	มหาสวัสดิ์	7496	5036I	5626	16	1:1000	348	0-1-30.8	15,000
37684	บางกรวย	มหาสวัสดิ์	7497	5036I	5626	16	1:1000	349	1-1-46	15,000
38198	บางกรวย	มหาสวัสดิ์	7525	5036I	5824	01	1:1000	72	2-3-49	4,000
38264	บางกรวย	มหาสวัสดิ์	5545	5036I	5824	02	1:1000	80	7-1-44	6,000
38266	บางกรวย	มหาสวัสดิ์	5546	5036I	5824	01	1:1000	106	5-0-83.3	7,500
38267	บางกรวย	มหาสวัสดิ์	5544	5036I	5824	02	1:1000	47	0-0-79	2,600
38268	บางกรวย	มหาสวัสดิ์	5543	5036I	5824	02	1:1000	3	1-1-16	4,000
38269	บางกรวย	มหาสวัสดิ์	5542	5036I	5824	02	1:1000	79	9-0-60	4,000
38271	บางกรวย	มหาสวัสดิ์	7526	5036I	5824	02	1:1000	30	0-3-95.3	8,000
38272	บางกรวย	มหาสวัสดิ์	5540	5036I	5824	02	1:1000	32	3-1-47	4,000
38273	บางกรวย	มหาสวัสดิ์	5539	5036I	5824	02	1:1000	29	2-2-96	10,500
38274	บางกรวย	มหาสวัสดิ์	5547	5036I	5824	02	1:1000	28	2-2-13.5	10,500
40717	บางกรวย	มหาสวัสดิ์	7589	5036I	5824	02	1:1000	134	0-0-9.9	2,750
40718	บางกรวย	มหาสวัสดิ์	7590	5036I	5824	02	1:1000	135	0-2-88.8	12,000

มีผลบังคับใช้ตั้งแต่วันที่

1 มกราคม พ.ศ. 2559

รอบบัญชี พ.ศ. 2559 - 2562

บัญชีกำหนดราคาประเมินทุนทรัพย์ที่ดิน

ในการจดทะเบียนสิทธิและนิติกรรมเกี่ยวกับอสังหาริมทรัพย์

เทศบาลเมือง บางกรวย

อำเภอ บางกรวย

จังหวัด นนทบุรี

หน้า 159

โฉนดที่ดินเลขที่	อำเภอ	ตำบล	หน้าสำรวจ	เครื่องหมายที่ดินระบบพิกัดฉาก ยู ที เอ็ม/ ศูนย์กำเนิด					เนื้อที่ (ไร่-งาน-ตร.วา)	ราคาประเมิน (บาท ต่อ ตร.วา)
				แผนที่ภูมิประเทศ	ระวาง	แผ่น	มาตราส่วน	เลขที่ดิน		
40719	บางกรวย	มหาสวัสดิ์	7591	5036I	5824	02	1:1000	136	0-2-88.8	12,000
40813	บางกรวย	มหาสวัสดิ์	7604	5036I	5826	13	1:1000	167	0-0-51	10,000
41584	บางกรวย	มหาสวัสดิ์	7741	5036I	5824	07	1:1000	38	9-0-37.8	7,500
42435	บางกรวย	มหาสวัสดิ์	7767	5036I	5824	02	1:1000	25	2-2-68.6	12,000
42986	บางกรวย	มหาสวัสดิ์	7822	5036I	5824	01	1:1000	234	0-2-0	10,000
42987	บางกรวย	มหาสวัสดิ์	7823	5036I	5824	01	1:1000	235	0-1-3.7	10,000
46461	บางกรวย	มหาสวัสดิ์	8384	5036I	5824	01	1:1000	236	0-2-0	10,000
46807	บางกรวย	มหาสวัสดิ์	8406	5036I	5826	13	1:1000	171	0-0-13.3	15,000
46808	บางกรวย	มหาสวัสดิ์	8407	5036I	5626	16	1:1000	466	0-0-36.4	30,000
46809	บางกรวย	มหาสวัสดิ์	8408	5036I	5626	16	1:1000	467	0-0-36.3	30,000
46810	บางกรวย	มหาสวัสดิ์	8409	5036I	5626	16	1:1000	468	0-0-40.5	30,000
46811	บางกรวย	มหาสวัสดิ์	8410	5036I	5626	16	1:1000	469	0-0-47.4	30,000
46812	บางกรวย	มหาสวัสดิ์	8411	5036I	5626	16	1:1000	470	0-0-48.3	30,000
46813	บางกรวย	มหาสวัสดิ์	8412	5036I	5626	16	1:1000	471	0-0-35.4	30,000
46814	บางกรวย	มหาสวัสดิ์	8413	5036I	5626	16	1:1000	472	0-0-35.3	30,000
46815	บางกรวย	มหาสวัสดิ์	8414	5036I	5626	16	1:1000	473	0-0-52.4	30,000
46816	บางกรวย	มหาสวัสดิ์	8415	5036I	5626	16	1:1000	474	0-0-49.4	30,000
46817	บางกรวย	มหาสวัสดิ์	8416	5036I	5626	16	1:1000	475	0-0-64.6	30,000
46818	บางกรวย	มหาสวัสดิ์	8417	5036I	5626	16	1:1000	476	0-0-36.1	30,000
46819	บางกรวย	มหาสวัสดิ์	8418	5036I	5626	16	1:1000	477	0-0-36.1	30,000

มีผลบังคับใช้ตั้งแต่วันที่

1 มกราคม พ.ศ. 2559

รอบบัญชี พ.ศ. 2559 - 2562

บัญชีกำหนดราคาประเมินทุนทรัพย์ที่ดิน

ในการจดทะเบียนสิทธิและนิติกรรมเกี่ยวกับอสังหาริมทรัพย์

เทศบาลเมือง บางกรวย

อำเภอ บางกรวย

จังหวัด นนทบุรี

หน้า 160

โฉนดที่ดินเลขที่	อำเภอ	ตำบล	หน้าสำรวจ	เครื่องหมายที่ดินระบบพิกัดฉาก ยู ที เอ็ม/ ศูนย์กำเนิด					เนื้อที่ (ไร่-งาน-ตร.วา)	ราคาประเมิน (บาท ต่อ ตร.วา)
				แผนที่ภูมิประเทศ	ระวาง	แผ่น	มาตราส่วน	เลขที่ดิน		
46820	บางกรวย	มหาสวัสดิ์	8419	5036I	5626	16	1:1000	478	0-0-35.6	30,000
46821	บางกรวย	มหาสวัสดิ์	8420	5036I	5626	16	1:1000	479	0-0-40.2	30,000
46822	บางกรวย	มหาสวัสดิ์	8421	5036I	5626	16	1:1000	480	0-0-49.8	30,000
46823	บางกรวย	มหาสวัสดิ์	8422	5036I	5626	16	1:1000	481	0-0-43.3	30,000
46824	บางกรวย	มหาสวัสดิ์	8423	5036I	5626	16	1:1000	482	0-0-38.9	30,000
46825	บางกรวย	มหาสวัสดิ์	8424	5036I	5624	04	1:1000	436	0-0-47	30,000
46826	บางกรวย	มหาสวัสดิ์	8425	5036I	5624	04	1:1000	437	0-0-53.9	30,000
46827	บางกรวย	มหาสวัสดิ์	8426	5036I	5624	04	1:1000	438	0-0-37.8	30,000
46828	บางกรวย	มหาสวัสดิ์	8427	5036I	5624	04	1:1000	439	0-0-37	30,000
46829	บางกรวย	มหาสวัสดิ์	8428	5036I	5624	04	1:1000	440	0-0-42.4	30,000
46830	บางกรวย	มหาสวัสดิ์	8429	5036I	5624	04	1:1000	441	0-0-41.3	30,000
46831	บางกรวย	มหาสวัสดิ์	8430	5036I	5624	04	1:1000	442	0-0-35.4	30,000
46832	บางกรวย	มหาสวัสดิ์	8431	5036I	5624	04	1:1000	443	0-0-35.4	30,000
46833	บางกรวย	มหาสวัสดิ์	8432	5036I	5624	04	1:1000	444	0-0-39	30,000
46834	บางกรวย	มหาสวัสดิ์	8433	5036I	5626	16	1:1000	483	0-0-66.2	30,000
46835	บางกรวย	มหาสวัสดิ์	8434	5036I	5624	04	1:1000	445	0-0-49.7	30,000
46836	บางกรวย	มหาสวัสดิ์	8435	5036I	5624	04	1:1000	446	0-0-49.3	30,000
46837	บางกรวย	มหาสวัสดิ์	8436	5036I	5624	04	1:1000	447	0-0-44.2	30,000
46838	บางกรวย	มหาสวัสดิ์	8437	5036I	5624	04	1:1000	448	0-0-39.1	30,000
46839	บางกรวย	มหาสวัสดิ์	8438	5036I	5624	04	1:1000	449	0-0-61.9	30,000

มีผลบังคับใช้ตั้งแต่วันที่

1 มกราคม พ.ศ. 2559

รอบบัญชี พ.ศ. 2559 - 2562

บัญชีกำหนดราคาประเมินทุนทรัพย์ที่ดิน

ในการจดทะเบียนสิทธิและนิติกรรมเกี่ยวกับอสังหาริมทรัพย์

เทศบาลเมือง บางกรวย

อำเภอ บางกรวย

จังหวัด นนทบุรี

หน้า 161

โฉนดที่ดินเลขที่	อำเภอ	ตำบล	หน้าสำรวจ	เครื่องหมายที่ดินระบบพิกัดฉาก ยู ที เอ็ม/ ศูนย์กำเนิด					เนื้อที่ (ไร่-งาน-ตร.วา)	ราคาประเมิน (บาท ต่อ ตร.วา)
				แผนที่ภูมิประเทศ	ระวาง	แผ่น	มาตราส่วน	เลขที่ดิน		
46840	บางกรวย	มหาสวัสดิ์	8439	5036I	5624	04	1:1000	450	0-0-56	30,000
46841	บางกรวย	มหาสวัสดิ์	8440	5036I	5624	04	1:1000	451	0-0-41	30,000
46842	บางกรวย	มหาสวัสดิ์	8441	5036I	5624	04	1:1000	452	0-0-40.7	30,000
46843	บางกรวย	มหาสวัสดิ์	8442	5036I	5624	04	1:1000	453	0-0-40.5	30,000
46844	บางกรวย	มหาสวัสดิ์	8443	5036I	5626	16	1:1000	484	0-0-53.6	30,000
46845	บางกรวย	มหาสวัสดิ์	8444	5036I	5626	16	1:1000	485	0-0-52.7	30,000
46846	บางกรวย	มหาสวัสดิ์	8445	5036I	5626	16	1:1000	486	0-0-47.1	30,000
46847	บางกรวย	มหาสวัสดิ์	8446	5036I	5626	16	1:1000	487	0-0-47.3	30,000
46848	บางกรวย	มหาสวัสดิ์	8447	5036I	5626	16	1:1000	488	0-0-35.5	30,000
46849	บางกรวย	มหาสวัสดิ์	8448	5036I	5624	04	1:1000	454	0-0-35.4	30,000
46850	บางกรวย	มหาสวัสดิ์	8449	5036I	5624	04	1:1000	455	0-0-35.4	30,000
46851	บางกรวย	มหาสวัสดิ์	8450	5036I	5624	04	1:1000	456	0-0-52.7	30,000
46852	บางกรวย	มหาสวัสดิ์	8451	5036I	5624	04	1:1000	457	0-0-49.4	30,000
46853	บางกรวย	มหาสวัสดิ์	8452	5036I	5624	04	1:1000	458	0-0-35.4	30,000
46854	บางกรวย	มหาสวัสดิ์	8453	5036I	5626	16	1:1000	489	0-0-35.4	30,000
46855	บางกรวย	มหาสวัสดิ์	8454	5036I	5626	16	1:1000	490	0-0-35.4	30,000
46856	บางกรวย	มหาสวัสดิ์	8455	5036I	5626	16	1:1000	491	0-0-50.6	30,000
46857	บางกรวย	มหาสวัสดิ์	8456	5036I	5626	16	1:1000	492	0-0-53.9	30,000
46858	บางกรวย	มหาสวัสดิ์	8457	5036I	5626	16	1:1000	493	0-0-53.9	30,000
46859	บางกรวย	มหาสวัสดิ์	8458	5036I	5626	16	1:1000	494	0-0-50.6	30,000

มีผลบังคับใช้ตั้งแต่วันที่

1 มกราคม พ.ศ. 2559

รอบบัญชี พ.ศ. 2559 - 2562

บัญชีกำหนดราคาประเมินทุนทรัพย์ที่ดิน

ในการจดทะเบียนสิทธิและนิติกรรมเกี่ยวกับอสังหาริมทรัพย์

เทศบาลเมือง บางกรวย

อำเภอ บางกรวย

จังหวัด นนทบุรี

หน้า 162

โฉนดที่ดินเลขที่	อำเภอ	ตำบล	หน้าสำรวจ	เครื่องหมายที่ดินระบบพิกัดฉาก ยู ที เอ็ม/ ศูนย์กำเนิด					เนื้อที่ (ไร่-งาน-ตร.วา)	ราคาประเมิน (บาท ต่อ ตร.วา)
				แผนที่ภูมิประเทศ	ระวาง	แผ่น	มาตราส่วน	เลขที่ดิน		
46860	บางกรวย	มหาสวัสดิ์	8459	5036I	5626	16	1:1000	495	0-0-35.4	30,000
46861	บางกรวย	มหาสวัสดิ์	8460	5036I	5626	16	1:1000	496	0-0-35.4	30,000
46862	บางกรวย	มหาสวัสดิ์	8461	5036I	5626	16	1:1000	497	0-0-35.4	30,000
46863	บางกรวย	มหาสวัสดิ์	8462	5036I	5624	04	1:1000	459	0-0-52.8	30,000
46864	บางกรวย	มหาสวัสดิ์	8463	5036I	5626	16	1:1000	498	0-0-53.5	30,000
46865	บางกรวย	มหาสวัสดิ์	8464	5036I	5626	16	1:1000	499	0-0-40.5	30,000
46866	บางกรวย	มหาสวัสดิ์	8465	5036I	5626	16	1:1000	500	0-0-40.1	30,000
46867	บางกรวย	มหาสวัสดิ์	8466	5036I	5626	16	1:1000	501	0-0-39.7	30,000
46868	บางกรวย	มหาสวัสดิ์	8467	5036I	5626	16	1:1000	502	0-0-39.2	30,000
46869	บางกรวย	มหาสวัสดิ์	8468	5036I	5626	16	1:1000	503	0-0-38.8	30,000
46870	บางกรวย	มหาสวัสดิ์	8469	5036I	5626	16	1:1000	504	0-0-38.4	30,000
46871	บางกรวย	มหาสวัสดิ์	8470	5036I	5626	16	1:1000	505	0-0-38.1	30,000
46872	บางกรวย	มหาสวัสดิ์	8471	5036I	5626	16	1:1000	506	0-0-38.1	30,000
46873	บางกรวย	มหาสวัสดิ์	8472	5036I	5626	16	1:1000	507	0-0-38.1	30,000
46874	บางกรวย	มหาสวัสดิ์	8473	5036I	5626	16	1:1000	508	0-0-38.1	30,000
46875	บางกรวย	มหาสวัสดิ์	8474	5036I	5626	16	1:1000	509	0-0-38.1	30,000
46876	บางกรวย	มหาสวัสดิ์	8475	5036I	5626	16	1:1000	510	0-0-38.1	30,000
46877	บางกรวย	มหาสวัสดิ์	8476	5036I	5626	16	1:1000	511	0-0-37.8	30,000
46878	บางกรวย	มหาสวัสดิ์	8477	5036I	5626	16	1:1000	512	0-0-45.3	30,000
46879	บางกรวย	มหาสวัสดิ์	8478	5036I	5626	16	1:1000	513	0-0-35.4	30,000

มีผลบังคับใช้ตั้งแต่วันที่

1 มกราคม พ.ศ. 2559

รอบบัญชี พ.ศ. 2559 - 2562

บัญชีกำหนดราคาประเมินทุนทรัพย์ที่ดิน

ในการจดทะเบียนสิทธิและนิติกรรมเกี่ยวกับอสังหาริมทรัพย์

เทศบาลเมือง บางกรวย

อำเภอ บางกรวย

จังหวัด นนทบุรี

หน้า 163

โฉนดที่ดินเลขที่	อำเภอ	ตำบล	หน้าสำรวจ	เครื่องหมายที่ดินระบบพิกัดฉาก ยู ที เอ็ม/ ศูนย์กำเนิด					เนื้อที่ (ไร่-งาน-ตร.วา)	ราคาประเมิน (บาท ต่อ ตร.วา)
				แผนที่ภูมิประเทศ	ระวาง	แผ่น	มาตราส่วน	เลขที่ดิน		
46880	บางกรวย	มหาสวัสดิ์	8479	5036I	5626	16	1:1000	514	0-0-35.4	30,000
46881	บางกรวย	มหาสวัสดิ์	8480	5036I	5626	16	1:1000	515	0-0-35.4	30,000
46882	บางกรวย	มหาสวัสดิ์	8481	5036I	5626	16	1:1000	516	0-0-44.7	30,000
46883	บางกรวย	มหาสวัสดิ์	8482	5036I	5626	16	1:1000	517	0-0-47.1	30,000
46884	บางกรวย	มหาสวัสดิ์	8483	5036I	5626	16	1:1000	518	0-0-47.1	30,000
46885	บางกรวย	มหาสวัสดิ์	8484	5036I	5626	16	1:1000	519	0-0-44.7	30,000
46886	บางกรวย	มหาสวัสดิ์	8485	5036I	5626	16	1:1000	520	0-0-35.4	30,000
46887	บางกรวย	มหาสวัสดิ์	8486	5036I	5626	16	1:1000	521	0-0-35.4	30,000
46888	บางกรวย	มหาสวัสดิ์	8487	5036I	5626	16	1:1000	522	0-0-35.4	30,000
46889	บางกรวย	มหาสวัสดิ์	8488	5036I	5626	16	1:1000	523	0-0-41.4	30,000
46890	บางกรวย	มหาสวัสดิ์	8489	5036I	5626	16	1:1000	524	0-0-40.6	30,000
46891	บางกรวย	มหาสวัสดิ์	8490	5036I	5626	16	1:1000	525	0-0-35.4	30,000
46892	บางกรวย	มหาสวัสดิ์	8491	5036I	5626	16	1:1000	526	0-0-35.4	30,000
46893	บางกรวย	มหาสวัสดิ์	8492	5036I	5626	16	1:1000	527	0-0-35.4	30,000
46894	บางกรวย	มหาสวัสดิ์	8493	5036I	5626	16	1:1000	528	0-0-46.8	30,000
46895	บางกรวย	มหาสวัสดิ์	8494	5036I	5626	16	1:1000	529	0-0-47.1	30,000
46896	บางกรวย	มหาสวัสดิ์	8495	5036I	5626	16	1:1000	530	0-0-52.3	30,000
46897	บางกรวย	มหาสวัสดิ์	8496	5036I	5626	16	1:1000	531	0-0-51.5	30,000
46898	บางกรวย	มหาสวัสดิ์	8497	5036I	5626	16	1:1000	532	0-0-38.7	30,000
46899	บางกรวย	มหาสวัสดิ์	8498	5036I	5626	16	1:1000	533	0-0-43.1	30,000

มีผลบังคับใช้ตั้งแต่วันที่

1 มกราคม พ.ศ. 2559

รอบบัญชี พ.ศ. 2559 - 2562

บัญชีกำหนดราคาประเมินทุนทรัพย์ที่ดิน

ในการจดทะเบียนสิทธิและนิติกรรมเกี่ยวกับอสังหาริมทรัพย์

เทศบาลเมือง บางกรวย

อำเภอ บางกรวย

จังหวัด นนทบุรี

หน้า 164

โฉนดที่ดินเลขที่	อำเภอ	ตำบล	หน้าสำรวจ	เครื่องหมายที่ดินระบบพิกัดฉาก ยู ที เอ็ม/ ศูนย์กำเนิด					เนื้อที่ (ไร่-งาน-ตร.วา)	ราคาประเมิน (บาท ต่อ ตร.วา)
				แผนที่ภูมิประเทศ	ระวาง	แผ่น	มาตราส่วน	เลขที่ดิน		
46900	บางกรวย	มหาสวัสดิ์	8499	5036I	5626	16	1:1000	534	0-2-2.5	15,000
46901	บางกรวย	มหาสวัสดิ์	8500	5036I	5626	16	1:1000	535	0-0-22.2	15,000

มีผลบังคับใช้ตั้งแต่วันที่

1 มกราคม พ.ศ. 2559

รอบบัญชี พ.ศ. 2559 - 2562

บัญชีกำหนดราคาประเมินทุนทรัพย์ที่ดิน

ในการจดทะเบียนสิทธิและนิติกรรมเกี่ยวกับอสังหาริมทรัพย์

เทศบาลเมือง บางกรวย

อำเภอ บางกรวย

จังหวัด นนทบุรี

หน้า 165

โฉนดที่ดินเลขที่	อำเภอ	ตำบล	หน้าสำรวจ	เครื่องหมายที่ดินระบบพิกัดฉาก ยู ที เอ็ม/ ศูนย์กำเนิด					เนื้อที่ (ไร่-งาน-ตร.วา)	ราคาประเมิน (บาท ต่อ ตร.วา)
				แผนที่ภูมิประเทศ	ระวาง	แผ่น	มาตราส่วน	เลขที่ดิน		
28750	บางใหญ่	บ้านใหม่	3354	5036I	6226	05	1:1000	432	0-0-33	18,000

มีผลบังคับใช้ตั้งแต่วันที่

1 มกราคม พ.ศ. 2559

รอบบัญชี พ.ศ. 2559 - 2562

บัญชีกำหนดราคาประเมินทุนทรัพย์ที่ดิน

ในการจดทะเบียนสิทธิและนิติกรรมเกี่ยวกับอสังหาริมทรัพย์

เทศบาลเมือง บางกรวย

อำเภอ บางกรวย

จังหวัด นนทบุรี

หน้า 166

โฉนดที่ดินเลขที่	อำเภอ	ตำบล	หน้าสำรวจ	เครื่องหมายที่ดินระบบพิกัดฉาก ยู ที เอ็ม/ ศูนย์กำเนิด					เนื้อที่ (ไร่-งาน-ตร.วา)	ราคาประเมิน (บาท ต่อ ตร.วา)
				แผนที่ภูมิประเทศ	ระวาง	แผ่น	มาตราส่วน	เลขที่ดิน		
23	บางกรวย	บ้านลุ่ม	4394	5036I	6226	10	1:1000	799	0-0-16	18,000
24	บางกรวย	บ้านลุ่ม	4395	5036I	6226	10	1:1000	798	0-0-15	18,000
101	บางกรวย	บ้านลุ่ม	4404	5036I	6226	09	1:1000	115	0-0-6.4	45,000
320	บางใหญ่	บ้านลุ่ม	342	5036I	6226	06	1:1000	154	2-3-96.2	33,500
450	บางกรวย	บ้านลุ่ม	4326	5036I	6226	05	1:1000	534	0-0-39	6,500
551	บางกรวย	บ้านลุ่ม	3270	5036I	6226	14	1:1000	153	0-0-18	20,000
566	บางกรวย	บ้านลุ่ม	3934	5036I	6226	10	1:1000	605	0-0-16	20,000
567	บางกรวย	บ้านลุ่ม	4398	5036I	6226	10	1:1000	606	0-0-16	20,000
568	บางกรวย	บ้านลุ่ม	4399	5036I	6226	10	1:1000	607	0-0-16	20,000
569	บางกรวย	บ้านลุ่ม	4400	5036I	6226	10	1:1000	608	0-0-15	20,000
570	บางกรวย	บ้านลุ่ม	4401	5036I	6226	10	1:1000	609	0-0-15	20,000
571	บางกรวย	บ้านลุ่ม	4402	5036I	6226	10	1:1000	610	0-0-15	20,000
572	บางกรวย	บ้านลุ่ม	4403	5036I	6226	10	1:1000	611	0-0-15	20,000
646	บางกรวย	บ้านลุ่ม	4325	5036I	6226	05	1:1000	515	0-0-40	10,000
700	บางกรวย	บ้านลุ่ม	3226	5036I	6226	09	1:1000	628	0-0-41	18,000
701	บางกรวย	บ้านลุ่ม	3227	5036I	6226	09	1:1000	629	0-0-41.6	18,000
702	บางกรวย	บ้านลุ่ม	3228	5036I	6226	09	1:1000	630	0-0-45	18,000
703	บางกรวย	บ้านลุ่ม	3229	5036I	6226	09	1:1000	631	0-0-47	18,000
704	บางกรวย	บ้านลุ่ม	3230	5036I	6226	09	1:1000	613	0-0-64	18,000
705	บางกรวย	บ้านลุ่ม	3231	5036I	6226	09	1:1000	617	0-0-45	18,000

มีผลบังคับใช้ตั้งแต่วันที่

1 มกราคม พ.ศ. 2559

รอบบัญชี พ.ศ. 2559 - 2562

บัญชีกำหนดราคาประเมินทุนทรัพย์ที่ดิน

ในการจดทะเบียนสิทธิและนิติกรรมเกี่ยวกับอสังหาริมทรัพย์

เทศบาลเมือง บางกรวย

อำเภอ บางกรวย

จังหวัด นนทบุรี

หน้า 167

โฉนดที่ดินเลขที่	อำเภอ	ตำบล	หน้าสำรวจ	เครื่องหมายที่ดินระบบพิกัดฉาก ยู ที เอ็ม/ ศูนย์กำเนิด					เนื้อที่ (ไร่-งาน-ตร.วา)	ราคาประเมิน (บาท ต่อ ตร.วา)
				แผนที่ภูมิประเทศ	ระวาง	แผ่น	มาตราส่วน	เลขที่ดิน		
761	บางกรวย	บ้านลุ่ม	4012	5036I	6026	08	1:1000	147	0-0-34	20,000
779	บางกรวย	บ้านลุ่ม	3300	5036I	6226	01	1:1000	88	0-1-44	6,500
807	บางกรวย	บ้านลุ่ม	3293	5036I	6226	13	1:1000	1176	0-0-16	6,500
808	บางกรวย	บ้านลุ่ม	3294	5036I	6226	13	1:1000	1177	0-0-16	6,500
963	บางกรวย	บ้านลุ่ม	3806	5036I	6226	14	1:1000	97	0-0-25	18,000
995	บางกรวย	บ้านลุ่ม	3325	5036I	6226	06	1:1000	119	0-2-0	6,500
1120	บางกรวย	บ้านลุ่ม	3341	5036I	6226	09	1:1000	1345	0-0-16	18,000
1204	บางกรวย	บ้านลุ่ม	3232	5036I	6226	01	1:1000	198	0-0-55	6,500
1205	บางกรวย	บ้านลุ่ม	3233	5036I	6226	01	1:1000	199	0-0-55	6,500
1206	บางกรวย	บ้านลุ่ม	3234	5036I	6226	01	1:1000	200	0-0-55	6,500
1207	บางกรวย	บ้านลุ่ม	3235	5036I	6226	01	1:1000	202	0-0-55	6,500
1208	บางกรวย	บ้านลุ่ม	3236	5036I	6226	01	1:1000	203	0-0-56	6,500
1226	บางกรวย	บ้านลุ่ม	3353	5036I	6226	05	1:1000	323	0-0-41	45,000
1262	บางกรวย	บ้านลุ่ม	3334	5036I	6226	08	1:1000	32	0-0-21	45,000
1263	บางกรวย	บ้านลุ่ม	3335	5036I	6226	08	1:1000	31	0-0-19	45,000
1264	บางกรวย	บ้านลุ่ม	3336	5036I	6226	08	1:1000	30	0-0-19	45,000
1265	บางกรวย	บ้านลุ่ม	3337	5036I	6226	08	1:1000	29	0-0-20	45,000
1266	บางกรวย	บ้านลุ่ม	3338	5036I	6226	08	1:1000	28	0-0-20	45,000
1267	บางกรวย	บ้านลุ่ม	3339	5036I	6226	08	1:1000	27	0-0-41	45,000
1283	บางกรวย	บ้านลุ่ม	4018	5036I	6026	08	1:1000	146	0-0-35	20,000

มีผลบังคับใช้ตั้งแต่วันที่

1 มกราคม พ.ศ. 2559

รอบบัญชี พ.ศ. 2559 - 2562

บัญชีกำหนดราคาประเมินทุนทรัพย์ที่ดิน

ในการจดทะเบียนสิทธิและนิติกรรมเกี่ยวกับอสังหาริมทรัพย์

เทศบาลเมือง บางกรวย

อำเภอ บางกรวย

จังหวัด นนทบุรี

หน้า 168

โฉนดที่ดินเลขที่	อำเภอ	ตำบล	หน้าสำรวจ	เครื่องหมายที่ดินระบบพิกัดฉาก ยู ที เอ็ม/ ศูนย์กำเนิด					เนื้อที่ (ไร่-งาน-ตร.วา)	ราคาประเมิน (บาท ต่อ ตร.วา)
				แผนที่ภูมิประเทศ	ระวาง	แผ่น	มาตราส่วน	เลขที่ดิน		
1285	บางกรวย	บ้านลุ่ม	3400	5036I	6226	09	1:1000	636	0-1-50	18,000
1364	บางกรวย	บ้านลุ่ม	13	5036I	6226	02	1:1000	73	1-1-94.2	33,500
1368	บางกรวย	บ้านลุ่ม	3362	5036I	6226	09	1:1000	92	0-0-33	22,500
1369	บางกรวย	บ้านลุ่ม	3363	5036I	6226	09	1:1000	93	0-0-4	22,500
1451	บางกรวย	บ้านลุ่ม	3423	5036I	6226	09	1:1000	670	0-3-31	18,000
1488	บางกรวย	บ้านลุ่ม	3323	5036I	6226	09	1:1000	718	0-0-8	18,000
1553	บางกรวย	บ้านลุ่ม	3324	5036I	6226	09	1:1000	724	0-0-20	18,000
1598	บางกรวย	บ้านลุ่ม	3436	5036I	6226	05	1:1000	5	0-0-78	20,000
1599	บางกรวย	บ้านลุ่ม	3437	5036I	6226	05	1:1000	4	0-0-54	20,000
1600	บางกรวย	บ้านลุ่ม	3438	5036I	6026	08	1:1000	138	0-0-47	20,000
1768	บางกรวย	บ้านลุ่ม	3326	5036I	6226	13	1:1000	1157	0-0-12.4	18,000
1769	บางกรวย	บ้านลุ่ม	3327	5036I	6226	13	1:1000	1163	0-0-12.5	18,000
1770	บางกรวย	บ้านลุ่ม	3328	5036I	6226	13	1:1000	1168	0-0-12.4	18,000
1771	บางกรวย	บ้านลุ่ม	3329	5036I	6226	13	1:1000	1173	0-0-10.4	18,000
1772	บางกรวย	บ้านลุ่ม	3330	5036I	6226	13	1:1000	1141	0-0-17.1	18,000
1773	บางกรวย	บ้านลุ่ม	3331	5036I	6226	13	1:1000	1135	0-0-17.2	18,000
1774	บางกรวย	บ้านลุ่ม	3332	5036I	6226	13	1:1000	1128	0-0-17.2	18,000
1775	บางกรวย	บ้านลุ่ม	3333	5036I	6226	13	1:1000	1127	0-0-49	9,000
1776	บางกรวย	บ้านลุ่ม	3443	5036I	6226	13	1:1000	1072	0-0-3	18,000
1777	บางกรวย	บ้านลุ่ม	3444	5036I	6226	13	1:1000	1071	0-0-2	18,000

มีผลบังคับใช้ตั้งแต่วันที่

1 มกราคม พ.ศ. 2559

รอบบัญชี พ.ศ. 2559 - 2562

บัญชีกำหนดราคาประเมินทุนทรัพย์ที่ดิน

ในการจดทะเบียนสิทธิและนิติกรรมเกี่ยวกับอสังหาริมทรัพย์

เทศบาลเมือง บางกรวย

อำเภอ บางกรวย

จังหวัด นนทบุรี

หน้า 169

โฉนดที่ดินเลขที่	อำเภอ	ตำบล	หน้าสำรวจ	เครื่องหมายที่ดินระบบพิกัดฉาก ยู ที เอ็ม/ ศูนย์กำเนิด					เนื้อที่ (ไร่-งาน-ตร.วา)	ราคาประเมิน (บาท ต่อ ตร.วา)
				แผนที่ภูมิประเทศ	ระวาง	แผ่น	มาตราส่วน	เลขที่ดิน		
1778	บางกรวย	บ้านลุ่ม	3445	5036I	6226	13	1:1000	1070	0-0-2	18,000
1779	บางกรวย	บ้านลุ่ม	3446	5036I	6226	13	1:1000	1069	0-0-2	18,000
1780	บางกรวย	บ้านลุ่ม	3447	5036I	6226	13	1:1000	1068	0-0-3	18,000
1781	บางกรวย	บ้านลุ่ม	3448	5036I	6226	13	1:1000	1067	0-0-22	18,000
1782	บางกรวย	บ้านลุ่ม	3449	5036I	6226	13	1:1000	1066	0-0-23	18,000
1783	บางกรวย	บ้านลุ่ม	3450	5036I	6226	13	1:1000	1065	0-0-23	18,000
1784	บางกรวย	บ้านลุ่ม	3451	5036I	6226	13	1:1000	1064	0-0-22	18,000
1785	บางกรวย	บ้านลุ่ม	3452	5036I	6226	13	1:1000	1063	0-0-22	18,000
1786	บางกรวย	บ้านลุ่ม	3453	5036I	6226	13	1:1000	1062	0-0-22.4	18,000
1787	บางกรวย	บ้านลุ่ม	3454	5036I	6226	13	1:1000	1061	0-0-22.3	18,000
1788	บางกรวย	บ้านลุ่ม	3455	5036I	6226	13	1:1000	1060	0-0-22	18,000
1789	บางกรวย	บ้านลุ่ม	3456	5036I	6226	13	1:1000	1059	0-0-22	18,000
1790	บางกรวย	บ้านลุ่ม	3457	5036I	6226	13	1:1000	1058	0-0-22	18,000
2172	บางกรวย	บ้านลุ่ม	3458	5036I	6226	13	1:1000	1078	0-0-19	18,000
2173	บางกรวย	บ้านลุ่ม	3459	5036I	6226	13	1:1000	1077	0-0-14	18,000
2174	บางกรวย	บ้านลุ่ม	3460	5036I	6226	13	1:1000	1076	0-0-14	18,000
2175	บางกรวย	บ้านลุ่ม	3461	5036I	6226	13	1:1000	1075	0-0-14	18,000
2302	บางกรวย	บ้านลุ่ม	3479	5036I	6226	13	1:1000	1216	0-0-72	9,000
2303	บางกรวย	บ้านลุ่ม	3480	5036I	6226	13	1:1000	1209	0-0-16	18,000
2304	บางกรวย	บ้านลุ่ม	3481	5036I	6226	13	1:1000	1210	0-0-17	18,000

มีผลบังคับใช้ตั้งแต่วันที่

1 มกราคม พ.ศ. 2559

รอบบัญชี พ.ศ. 2559 - 2562

บัญชีกำหนดราคาประเมินทุนทรัพย์ที่ดิน

ในการจดทะเบียนสิทธิและนิติกรรมเกี่ยวกับอสังหาริมทรัพย์

เทศบาลเมือง บางกรวย

อำเภอ บางกรวย

จังหวัด นนทบุรี

หน้า 170

โฉนดที่ดินเลขที่	อำเภอ	ตำบล	หน้าสำรวจ	เครื่องหมายที่ดินระบบพิกัดฉาก ยู ที เอ็ม/ ศูนย์กำเนิด					เนื้อที่ (ไร่-งาน-ตร.วา)	ราคาประเมิน (บาท ต่อ ตร.วา)
				แผนที่ภูมิประเทศ	ระวาง	แผ่น	มาตราส่วน	เลขที่ดิน		
2305	บางกรวย	บ้านลุ่ม	3482	5036I	6226	13	1:1000	1211	0-0-17	18,000
2306	บางกรวย	บ้านลุ่ม	3483	5036I	6226	13	1:1000	1212	0-0-17	18,000
2307	บางกรวย	บ้านลุ่ม	3484	5036I	6226	13	1:1000	1213	0-0-17	18,000
2308	บางกรวย	บ้านลุ่ม	3485	5036I	6226	13	1:1000	1214	0-0-17	18,000
2309	บางกรวย	บ้านลุ่ม	3486	5036I	6226	13	1:1000	1215	0-0-24	18,000
2310	บางกรวย	บ้านลุ่ม	3487	5036I	6226	13	1:1000	1217	0-0-41	18,000
2311	บางกรวย	บ้านลุ่ม	3488	5036I	6226	13	1:1000	1208	0-0-30	18,000
2312	บางกรวย	บ้านลุ่ม	3489	5036I	6226	13	1:1000	1207	0-0-16	18,000
2313	บางกรวย	บ้านลุ่ม	3490	5036I	6226	13	1:1000	1206	0-0-16	18,000
2314	บางกรวย	บ้านลุ่ม	3491	5036I	6226	13	1:1000	1205	0-0-16	18,000
2315	บางกรวย	บ้านลุ่ม	3492	5036I	6226	13	1:1000	1204	0-0-16	18,000
2316	บางกรวย	บ้านลุ่ม	3493	5036I	6226	13	1:1000	1147	0-0-1	18,000
2317	บางกรวย	บ้านลุ่ม	3494	5036I	6226	13	1:1000	1194	0-0-7	18,000
2318	บางกรวย	บ้านลุ่ม	3495	5036I	6226	13	1:1000	1195	0-0-17	18,000
2319	บางกรวย	บ้านลุ่ม	3496	5036I	6226	13	1:1000	1196	0-0-16	18,000
2320	บางกรวย	บ้านลุ่ม	3497	5036I	6226	13	1:1000	1197	0-0-16	18,000
2321	บางกรวย	บ้านลุ่ม	3498	5036I	6226	13	1:1000	1198	0-0-16	18,000
2322	บางกรวย	บ้านลุ่ม	3499	5036I	6226	13	1:1000	1199	0-0-23	18,000
2394	บางกรวย	บ้านลุ่ม	435	5036I	6226	15	1:1000	19	8-3-84	23,500
2395	บางกรวย	บ้านลุ่ม	3439	5036I	6226	11	1:1000	349	1-3-52	50,000

มีผลบังคับใช้ตั้งแต่วันที่

1 มกราคม พ.ศ. 2559

รอบบัญชี พ.ศ. 2559 - 2562

บัญชีกำหนดราคาประเมินทุนทรัพย์ที่ดิน

ในการจดทะเบียนสิทธิและนิติกรรมเกี่ยวกับอสังหาริมทรัพย์

เทศบาลเมือง บางกรวย

อำเภอ บางกรวย

จังหวัด นนทบุรี

หน้า 171

โฉนดที่ดินเลขที่	อำเภอ	ตำบล	หน้าสำรวจ	เครื่องหมายที่ดินระบบพิกัดฉาก ยู ที เอ็ม/ ศูนย์กำเนิด					เนื้อที่ (ไร่-งาน-ตร.วา)	ราคาประเมิน (บาท ต่อ ตร.วา)
				แผนที่ภูมิประเทศ	ระวาง	แผ่น	มาตราส่วน	เลขที่ดิน		
2411	บางกรวย	บ้านลุ่ม	3558	5036I	6226	13	1:1000	1123	0-0-17	18,000
2412	บางกรวย	บ้านลุ่ม	3559	5036I	6226	13	1:1000	1125	0-0-17	18,000
2413	บางกรวย	บ้านลุ่ม	3580	5036I	6226	13	1:1000	1043	0-0-18	18,000
2479	บางกรวย	บ้านลุ่ม	3417	5036I	6226	06	1:1000	548	0-0-11	6,500
2480	บางกรวย	บ้านลุ่ม	3418	5036I	6226	06	1:1000	547	0-0-9	6,500
2481	บางกรวย	บ้านลุ่ม	3419	5036I	6226	06	1:1000	546	0-0-12	6,500
2493	บางกรวย	บ้านลุ่ม	3579	5036I	6226	05	1:1000	648	0-0-35	18,000
2539	บางกรวย	บ้านลุ่ม	3602	5036I	6226	09	1:1000	1343	0-0-6	18,000
2540	บางกรวย	บ้านลุ่ม	3603	5036I	6226	09	1:1000	1342	0-0-16	18,000
2541	บางกรวย	บ้านลุ่ม	3604	5036I	6226	09	1:1000	1344	0-0-10	18,000
2567	บางกรวย	บ้านลุ่ม	3527	5036I	6226	06	1:1000	211	0-0-16	32,000
2576	บางกรวย	บ้านลุ่ม	4346	5036I	6226	13	1:1000	1083	0-0-1	18,000
2577	บางกรวย	บ้านลุ่ม	3582	5036I	6226	13	1:1000	1080	0-0-18	18,000
2578	บางกรวย	บ้านลุ่ม	4344	5036I	6226	13	1:1000	1081	0-0-18	18,000
2579	บางกรวย	บ้านลุ่ม	4345	5036I	6226	13	1:1000	1082	0-0-18	18,000
2607	บางกรวย	บ้านลุ่ม	3581	5036I	6226	14	1:1000	18	0-0-55	6,500
2691	บางกรวย	บ้านลุ่ม	3560	5036I	6226	09	1:1000	83	0-0-20	6,500
2692	บางกรวย	บ้านลุ่ม	3561	5036I	6226	09	1:1000	82	0-0-18.5	6,500
2693	บางกรวย	บ้านลุ่ม	3562	5036I	6226	09	1:1000	81	0-0-18.5	6,500
2694	บางกรวย	บ้านลุ่ม	3563	5036I	6226	09	1:1000	80	0-0-18.5	6,500

มีผลบังคับใช้ตั้งแต่วันที่

1 มกราคม พ.ศ. 2559

รอบบัญชี พ.ศ. 2559 - 2562

บัญชีกำหนดราคาประเมินทุนทรัพย์ที่ดิน

ในการจดทะเบียนสิทธิและนิติกรรมเกี่ยวกับอสังหาริมทรัพย์

เทศบาลเมือง บางกรวย

อำเภอ บางกรวย

จังหวัด นนทบุรี

หน้า 172

โฉนดที่ดินเลขที่	อำเภอ	ตำบล	หน้าสำรวจ	เครื่องหมายที่ดินระบบพิกัดฉาก ยู ที เอ็ม/ ศูนย์กำเนิด					เนื้อที่ (ไร่-งาน-ตร.วา)	ราคาประเมิน (บาท ต่อ ตร.วา)
				แผนที่ภูมิประเทศ	ระวาง	แผ่น	มาตราส่วน	เลขที่ดิน		
2695	บางกรวย	บ้านลุ่ม	3564	5036I	6226	09	1:1000	79	0-0-18.5	6,500
2807	บางกรวย	บ้านลุ่ม	3591	5036I	6226	10	1:1000	716	0-1-60	15,000
2808	บางกรวย	บ้านลุ่ม	3592	5036I	6226	10	1:1000	717	0-0-80	15,000
2809	บางกรวย	บ้านลุ่ม	3593	5036I	6226	10	1:1000	718	0-1-60	15,000
2810	บางกรวย	บ้านลุ่ม	3594	5036I	6226	10	1:1000	711	0-1-60	15,000
2811	บางกรวย	บ้านลุ่ม	3595	5036I	6226	10	1:1000	712	0-0-53.4	15,000
2812	บางกรวย	บ้านลุ่ม	3596	5036I	6226	10	1:1000	713	0-1-60	15,000
2833	บางกรวย	บ้านลุ่ม	3686	5036I	6226	13	1:1000	1149	0-0-44.8	9,000
2834	บางกรวย	บ้านลุ่ม	3687	5036I	6226	13	1:1000	1140	0-0-17.2	18,000
2835	บางกรวย	บ้านลุ่ม	3688	5036I	6226	13	1:1000	1139	0-0-17.2	18,000
2836	บางกรวย	บ้านลุ่ม	3689	5036I	6226	13	1:1000	1138	0-0-17.2	18,000
2837	บางกรวย	บ้านลุ่ม	3690	5036I	6226	13	1:1000	1137	0-0-17.2	18,000
2838	บางกรวย	บ้านลุ่ม	3691	5036I	6226	13	1:1000	1136	0-0-17.2	18,000
2844	บางกรวย	บ้านลุ่ม	3692	5036I	6226	13	1:1000	1150	0-0-52.6	9,000
2845	บางกรวย	บ้านลุ่ม	3693	5036I	6226	13	1:1000	1134	0-0-17.2	18,000
2846	บางกรวย	บ้านลุ่ม	3694	5036I	6226	13	1:1000	1133	0-0-17.2	18,000
2847	บางกรวย	บ้านลุ่ม	3695	5036I	6226	13	1:1000	1132	0-0-17.2	18,000
2848	บางกรวย	บ้านลุ่ม	3696	5036I	6226	13	1:1000	1131	0-0-17.2	18,000
2849	บางกรวย	บ้านลุ่ม	3697	5036I	6226	13	1:1000	1130	0-0-17.2	18,000
2850	บางกรวย	บ้านลุ่ม	3698	5036I	6226	13	1:1000	1129	0-0-17.2	18,000

มีผลบังคับใช้ตั้งแต่วันที่

1 มกราคม พ.ศ. 2559

รอบบัญชี พ.ศ. 2559 - 2562

บัญชีกำหนดราคาประเมินทุนทรัพย์ที่ดิน

ในการจดทะเบียนสิทธิและนิติกรรมเกี่ยวกับอสังหาริมทรัพย์

เทศบาลเมือง บางกรวย

อำเภอ บางกรวย

จังหวัด นนทบุรี

หน้า 173

โฉนดที่ดินเลขที่	อำเภอ	ตำบล	หน้าสำรวจ	เครื่องหมายที่ดินระบบพิกัดฉาก ยู ที เอ็ม/ ศูนย์กำเนิด					เนื้อที่ (ไร่-งาน-ตร.วา)	ราคาประเมิน (บาท ต่อ ตร.วา)
				แผนที่ภูมิประเทศ	ระวาง	แผ่น	มาตราส่วน	เลขที่ดิน		
2853	บางกรวย	บ้านลุ่ม	3671	5036I	6226	13	1:1000	1164	0-0-4.1	18,000
2854	บางกรวย	บ้านลุ่ม	3672	5036I	6226	13	1:1000	1165	0-0-16.5	18,000
2855	บางกรวย	บ้านลุ่ม	3673	5036I	6226	13	1:1000	1166	0-0-16.5	18,000
2856	บางกรวย	บ้านลุ่ม	3674	5036I	6226	13	1:1000	1167	0-0-16.5	18,000
2857	บางกรวย	บ้านลุ่ม	3661	5036I	6226	13	1:1000	1169	0-0-4.1	18,000
2858	บางกรวย	บ้านลุ่ม	3662	5036I	6226	13	1:1000	1170	0-0-16.5	18,000
2859	บางกรวย	บ้านลุ่ม	3663	5036I	6226	13	1:1000	1171	0-0-16.5	18,000
2860	บางกรวย	บ้านลุ่ม	3664	5036I	6226	13	1:1000	1172	0-0-16.5	18,000
2861	บางกรวย	บ้านลุ่ม	3681	5036I	6226	13	1:1000	1158	0-0-4.1	18,000
2862	บางกรวย	บ้านลุ่ม	3682	5036I	6226	13	1:1000	1159	0-0-16.6	18,000
2863	บางกรวย	บ้านลุ่ม	3683	5036I	6226	13	1:1000	1160	0-0-16.6	18,000
2864	บางกรวย	บ้านลุ่ม	3684	5036I	6226	13	1:1000	1161	0-0-16.6	18,000
2865	บางกรวย	บ้านลุ่ม	3685	5036I	6226	13	1:1000	1162	0-0-16.6	18,000
2866	บางกรวย	บ้านลุ่ม	3665	5036I	6226	13	1:1000	1151	0-0-4.1	18,000
2867	บางกรวย	บ้านลุ่ม	3666	5036I	6226	13	1:1000	1152	0-0-16.5	18,000
2868	บางกรวย	บ้านลุ่ม	3667	5036I	6226	13	1:1000	1153	0-0-16.5	18,000
2869	บางกรวย	บ้านลุ่ม	3668	5036I	6226	13	1:1000	1154	0-0-16.5	18,000
2870	บางกรวย	บ้านลุ่ม	3669	5036I	6226	13	1:1000	1155	0-0-16.5	18,000
2871	บางกรวย	บ้านลุ่ม	3670	5036I	6226	13	1:1000	1156	0-0-16.5	18,000
2872	บางกรวย	บ้านลุ่ม	3675	5036I	6226	13	1:1000	1148	0-0-46	9,000

มีผลบังคับใช้ตั้งแต่วันที่

1 มกราคม พ.ศ. 2559

รอบบัญชี พ.ศ. 2559 - 2562

บัญชีกำหนดราคาประเมินทุนทรัพย์ที่ดิน

ในการจดทะเบียนสิทธิและนิติกรรมเกี่ยวกับอสังหาริมทรัพย์

เทศบาลเมือง บางกรวย

อำเภอ บางกรวย

จังหวัด นนทบุรี

หน้า 174

โฉนดที่ดินเลขที่	อำเภอ	ตำบล	หน้าสำรวจ	เครื่องหมายที่ดินระบบพิกัดฉาก ยู ที เอ็ม/ ศูนย์กำเนิด					เนื้อที่ (ไร่-งาน-ตร.วา)	ราคาประเมิน (บาท ต่อ ตร.วา)
				แผนที่ภูมิประเทศ	ระวาง	แผ่น	มาตราส่วน	เลขที่ดิน		
2873	บางกรวย	บ้านลุ่ม	3676	5036I	6226	13	1:1000	1146	0-0-16.4	18,000
2874	บางกรวย	บ้านลุ่ม	3677	5036I	6226	13	1:1000	1145	0-0-16.7	18,000
2875	บางกรวย	บ้านลุ่ม	3678	5036I	6226	13	1:1000	1144	0-0-16.8	18,000
2876	บางกรวย	บ้านลุ่ม	3679	5036I	6226	13	1:1000	1143	0-0-17	18,000
2877	บางกรวย	บ้านลุ่ม	3680	5036I	6226	13	1:1000	1142	0-0-17	18,000
3047	บางกรวย	บ้านลุ่ม	3622	5036I	6226	13	1:1000	1191	0-0-8	6,500
3048	บางกรวย	บ้านลุ่ม	3635	5036I	6226	13	1:1000	1184	0-0-10	6,500
3089	บางกรวย	บ้านลุ่ม	3605	5036I	6226	13	1:1000	961	0-0-80	18,000
3090	บางกรวย	บ้านลุ่ม	3606	5036I	6226	13	1:1000	962	0-0-19	18,000
3091	บางกรวย	บ้านลุ่ม	3607	5036I	6226	13	1:1000	960	0-1-26	9,000
3093	บางกรวย	บ้านลุ่ม	3609	5036I	6226	13	1:1000	940	0-0-17	18,000
3094	บางกรวย	บ้านลุ่ม	3610	5036I	6226	13	1:1000	950	0-0-19	18,000
3095	บางกรวย	บ้านลุ่ม	3611	5036I	6226	13	1:1000	986	0-0-25	18,000
3096	บางกรวย	บ้านลุ่ม	3612	5036I	6226	13	1:1000	972	0-0-28.3	18,000
3372	บางกรวย	บ้านลุ่ม	3715	5036I	6226	09	1:1000	763	0-0-2	18,000
3373	บางกรวย	บ้านลุ่ม	3716	5036I	6226	09	1:1000	777	0-0-17.4	18,000
3374	บางกรวย	บ้านลุ่ม	3717	5036I	6226	09	1:1000	780	0-0-5	18,000
3375	บางกรวย	บ้านลุ่ม	3718	5036I	6226	09	1:1000	796	0-0-21.8	18,000
3376	บางกรวย	บ้านลุ่ม	3719	5036I	6226	09	1:1000	782	0-0-14.4	18,000
3399	บางกรวย	บ้านลุ่ม	3801	5036I	6226	06	1:1000	137	0-0-50	6,500

มีผลบังคับใช้ตั้งแต่วันที่

1 มกราคม พ.ศ. 2559

รอบบัญชี พ.ศ. 2559 - 2562

บัญชีกำหนดราคาประเมินทุนทรัพย์ที่ดิน

ในการจดทะเบียนสิทธิและนิติกรรมเกี่ยวกับอสังหาริมทรัพย์

เทศบาลเมือง บางกรวย

อำเภอ บางกรวย

จังหวัด นนทบุรี

หน้า 175

โฉนดที่ดินเลขที่	อำเภอ	ตำบล	หน้าสำรวจ	เครื่องหมายที่ดินระบบพิกัดฉาก ยู ที เอ็ม/ ศูนย์กำเนิด					เนื้อที่ (ไร่-งาน-ตร.วา)	ราคาประเมิน (บาท ต่อ ตร.วา)
				แผนที่ภูมิประเทศ	ระวาง	แผ่น	มาตราส่วน	เลขที่ดิน		
3475	บางกรวย	บ้านลุ่ม	3434	5036I	6226	07	1:1000	69	0-0-18	20,000
3476	บางกรวย	บ้านลุ่ม	3435	5036I	6226	07	1:1000	68	0-0-17	20,000
4007	บางใหญ่	บ้านลุ่ม	338	5036I	6226	10	1:1000	667	0-0-91	45,000
5581	บางใหญ่	บ้านลุ่ม	1	5036I	6226	07	1:1000	4	4-1-82	33,500
5583	บางใหญ่	บ้านลุ่ม	3	5036I	6226	07	1:1000	2	4-2-52.1	33,500
5584	บางใหญ่	บ้านลุ่ม	4	5036I	6226	07	1:1000	1	4-0-24.7	33,500
5585	บางใหญ่	บ้านลุ่ม	5	5036I	6226	03	1:1000	20	0-2-25.4	33,500
5586	บางใหญ่	บ้านลุ่ม	6	5036I	6226	03	1:1000	19	0-2-23.8	33,500
5587	บางใหญ่	บ้านลุ่ม	7	5036I	6226	03	1:1000	18	0-0-26.7	33,500
5588	บางใหญ่	บ้านลุ่ม	8	5036I	6226	03	1:1000	17	0-0-24.4	33,500
5589	บางใหญ่	บ้านลุ่ม	9	5036I	6226	06	1:1000	124	4-3-28.4	33,500
5594	บางใหญ่	บ้านลุ่ม	14	5036I	6226	02	1:1000	70	0-3-83	20,000
5595	บางใหญ่	บ้านลุ่ม	15	5036I	6226	06	1:1000	120	0-3-89	6,500
5596	บางใหญ่	บ้านลุ่ม	16	5036I	6226	02	1:1000	72	0-0-56	20,000
5597	บางใหญ่	บ้านลุ่ม	17	5036I	6226	02	1:1000	71	0-0-88	20,000
5598	บางใหญ่	บ้านลุ่ม	18	5036I	6226	02	1:1000	38	0-3-62	17,500
5600	บางใหญ่	บ้านลุ่ม	20	5036I	6226	02	1:1000	41	2-0-17	10,000
5601	บางใหญ่	บ้านลุ่ม	21	5036I	6226	02	1:1000	39	1-3-33	10,000
5602	บางใหญ่	บ้านลุ่ม	22	5036I	6226	02	1:1000	35	1-3-46	5,800
5608	บางใหญ่	บ้านลุ่ม	28	5036I	6226	01	1:1000	74	0-0-54	6,500

มีผลบังคับใช้ตั้งแต่วันที่

1 มกราคม พ.ศ. 2559

รอบบัญชี พ.ศ. 2559 - 2562

บัญชีกำหนดราคาประเมินทุนทรัพย์ที่ดิน

ในการจดทะเบียนสิทธิและนิติกรรมเกี่ยวกับอสังหาริมทรัพย์

เทศบาลเมือง บางกรวย

อำเภอ บางกรวย

จังหวัด นนทบุรี

หน้า 176

โฉนดที่ดินเลขที่	อำเภอ	ตำบล	หน้าสำรวจ	เครื่องหมายที่ดินระบบพิกัดฉาก ยู ที เอ็ม/ ศูนย์กำเนิด					เนื้อที่ (ไร่-งาน-ตร.วา)	ราคาประเมิน (บาท ต่อ ตร.วา)
				แผนที่ภูมิประเทศ	ระวาง	แผ่น	มาตราส่วน	เลขที่ดิน		
5609	บางใหญ่	บ้านลุ่ม	29	5036I	6226	01	1:1000	76	0-1-56	6,500
5610	บางใหญ่	บ้านลุ่ม	30	5036I	6226	01	1:1000	77	0-1-60	6,500
5611	บางใหญ่	บ้านลุ่ม	31	5036I	6226	01	1:1000	78	0-3-40	6,500
5612	บางใหญ่	บ้านลุ่ม	32	5036I	6226	01	1:1000	79	0-1-39	6,500
5614	บางใหญ่	บ้านลุ่ม	34	5036I	6226	01	1:1000	299	0-2-68	6,500
5615	บางใหญ่	บ้านลุ่ม	35	5036I	6226	01	1:1000	83	1-1-60	6,500
5617	บางใหญ่	บ้านลุ่ม	37	5036I	6226	02	1:1000	44	0-3-41	6,500
5618	บางใหญ่	บ้านลุ่ม	38	5036I	6226	02	1:1000	46	0-0-60	6,500
5619	บางใหญ่	บ้านลุ่ม	39	5036I	6226	01	1:1000	89	0-1-23	6,500
5620	บางใหญ่	บ้านลุ่ม	40	5036I	6226	01	1:1000	93	0-3-0	6,500
5621	บางใหญ่	บ้านลุ่ม	41	5036I	6226	01	1:1000	94	0-1-48	6,500
5622	บางใหญ่	บ้านลุ่ม	42	5036I	6226	01	1:1000	97	1-3-60	6,500
5624	บางใหญ่	บ้านลุ่ม	44	5036I	6226	01	1:1000	86	0-3-5	6,500
5626	บางใหญ่	บ้านลุ่ม	46	5036I	6226	01	1:1000	101	0-2-80	5,800
5627	บางใหญ่	บ้านลุ่ม	47	5036I	6226	01	1:1000	103	0-0-96	6,500
5628	บางใหญ่	บ้านลุ่ม	48	5036I	6226	01	1:1000	104	0-0-80	6,500
5629	บางใหญ่	บ้านลุ่ม	49	5036I	6226	01	1:1000	107	1-1-0	11,500
5630	บางใหญ่	บ้านลุ่ม	50	5036I	6226	01	1:1000	176	0-0-16	9,000
5632	บางใหญ่	บ้านลุ่ม	52	5036I	6226	01	1:1000	225	0-0-29	18,000
5633	บางใหญ่	บ้านลุ่ม	53	5036I	6226	01	1:1000	204	2-2-51	5,800

มีผลบังคับใช้ตั้งแต่วันที่

1 มกราคม พ.ศ. 2559

รอบบัญชี พ.ศ. 2559 - 2562

บัญชีกำหนดราคาประเมินทุนทรัพย์ที่ดิน

ในการจดทะเบียนสิทธิและนิติกรรมเกี่ยวกับอสังหาริมทรัพย์

เทศบาลเมือง บางกรวย

อำเภอ บางกรวย

จังหวัด นนทบุรี

หน้า 177

โฉนดที่ดินเลขที่	อำเภอ	ตำบล	หน้าสำรวจ	เครื่องหมายที่ดินระบบพิกัดฉาก ยู ที เอ็ม/ ศูนย์กำเนิด					เนื้อที่ (ไร่-งาน-ตร.วา)	ราคาประเมิน (บาท ต่อ ตร.วา)
				แผนที่ภูมิประเทศ	ระวาง	แผ่น	มาตราส่วน	เลขที่ดิน		
5634	บางใหญ่	บ้านลุ่ม	54	5036I	6226	01	1:1000	235	0-0-24	18,000
5635	บางใหญ่	บ้านลุ่ม	55	5036I	6226	06	1:1000	75	0-1-8	15,500
5636	บางใหญ่	บ้านลุ่ม	56	5036I	6226	02	1:1000	62	0-1-88	9,000
5637	บางใหญ่	บ้านลุ่ม	57	5036I	6226	06	1:1000	95	3-0-76	15,500
5638	บางใหญ่	บ้านลุ่ม	58	5036I	6226	06	1:1000	97	2-0-35.5	18,000
5639	บางใหญ่	บ้านลุ่ม	59	5036I	6226	06	1:1000	282	0-1-50	18,000
5640	บางใหญ่	บ้านลุ่ม	60	5036I	6226	06	1:1000	310	0-0-25	9,000
5641	บางใหญ่	บ้านลุ่ม	61	5036I	6226	06	1:1000	350	1-0-71	13,500
5642	บางใหญ่	บ้านลุ่ม	62	5036I	6226	06	1:1000	24	0-1-8	4,500
5643	บางใหญ่	บ้านลุ่ม	63	5036I	6226	06	1:1000	7	0-3-50	9,000
5644	บางใหญ่	บ้านลุ่ม	64	5036I	6226	05	1:1000	303	0-1-11.2	9,000
5645	บางใหญ่	บ้านลุ่ม	65	5036I	6226	05	1:1000	522	1-2-65	6,500
5648	บางใหญ่	บ้านลุ่ม	68	5036I	6226	05	1:1000	532	0-0-76	13,500
5649	บางใหญ่	บ้านลุ่ม	69	5036I	6226	05	1:1000	468	1-0-12	9,000
5650	บางใหญ่	บ้านลุ่ม	70	5036I	6226	01	1:1000	157	0-0-21	9,000
5651	บางใหญ่	บ้านลุ่ม	71	5036I	6226	01	1:1000	144	0-2-8	9,000
5652	บางใหญ่	บ้านลุ่ม	73	5036I	6226	01	1:1000	125	0-1-8	6,500
5653	บางใหญ่	บ้านลุ่ม	75	5036I	6226	05	1:1000	182	2-1-30	9,000
5654	บางใหญ่	บ้านลุ่ม	76	5036I	6226	05	1:1000	439	0-0-71	9,000
5655	บางใหญ่	บ้านลุ่ม	77	5036I	6226	05	1:1000	544	0-2-10	5,800

มีผลบังคับใช้ตั้งแต่วันที่

1 มกราคม พ.ศ. 2559

รอบบัญชี พ.ศ. 2559 - 2562

บัญชีกำหนดราคาประเมินทุนทรัพย์ที่ดิน

ในการจดทะเบียนสิทธิและนิติกรรมเกี่ยวกับอสังหาริมทรัพย์

เทศบาลเมือง บางกรวย

อำเภอ บางกรวย

จังหวัด นนทบุรี

หน้า 178

โฉนดที่ดินเลขที่	อำเภอ	ตำบล	หน้าสำรวจ	เครื่องหมายที่ดินระบบพิกัดฉาก ยู ที เอ็ม/ ศูนย์กำเนิด					เนื้อที่ (ไร่-งาน-ตร.วา)	ราคาประเมิน (บาท ต่อ ตร.วา)
				แผนที่ภูมิประเทศ	ระวาง	แผ่น	มาตราส่วน	เลขที่ดิน		
5658	บางใหญ่	บ้านลุ่ม	80	5036I	6226	05	1:1000	17	0-0-4	9,000
5659	บางใหญ่	บ้านลุ่ม	81	5036I	6226	06	1:1000	361	0-0-72	9,000
5660	บางใหญ่	บ้านลุ่ม	82	5036I	6226	06	1:1000	436	0-0-86	32,000
5662	บางใหญ่	บ้านลุ่ม	84	5036I	6226	10	1:1000	103	0-3-50	39,000
5663	บางใหญ่	บ้านลุ่ม	85	5036I	6226	10	1:1000	146	0-1-48	9,000
5664	บางใหญ่	บ้านลุ่ม	86	5036I	6226	10	1:1000	241	0-1-73	9,000
5665	บางใหญ่	บ้านลุ่ม	87	5036I	6226	10	1:1000	254	1-1-59	3,250
5666	บางใหญ่	บ้านลุ่ม	88	5036I	6226	06	1:1000	484	0-2-31	9,000
5667	บางใหญ่	บ้านลุ่ม	89	5036I	6226	10	1:1000	253	0-0-33	9,000
5668	บางใหญ่	บ้านลุ่ม	90	5036I	6226	06	1:1000	280	0-0-10	16,000
5670	บางใหญ่	บ้านลุ่ม	92	5036I	6226	06	1:1000	311	1-1-89	18,000
5671	บางใหญ่	บ้านลุ่ม	93	5036I	6226	10	1:1000	58	0-0-30	7,500
5672	บางใหญ่	บ้านลุ่ม	94	5036I	6226	07	1:1000	6	6-3-62	33,500
5674	บางใหญ่	บ้านลุ่ม	96	5036I	6226	07	1:1000	7	4-0-52	33,500
5676	บางใหญ่	บ้านลุ่ม	98	5036I	6226	07	1:1000	5	2-0-2	33,500
5677	บางใหญ่	บ้านลุ่ม	99	5036I	6226	07	1:1000	8	205-3-38	33,500
5690	บางใหญ่	บ้านลุ่ม	112	5036I	6226	08	1:1000	13	0-2-60	10,000
5691	บางใหญ่	บ้านลุ่ม	113	5036I	6226	11	1:1000	3	4-0-69	16,500
5702	บางใหญ่	บ้านลุ่ม	124	5036I	6226	11	1:1000	234	0-0-27	4,000
5704	บางใหญ่	บ้านลุ่ม	126	5036I	6226	11	1:1000	228	0-2-53	85,000

มีผลบังคับใช้ตั้งแต่วันที่

1 มกราคม พ.ศ. 2559

รอบบัญชี พ.ศ. 2559 - 2562

บัญชีกำหนดราคาประเมินทุนทรัพย์ที่ดิน

ในการจดทะเบียนสิทธิและนิติกรรมเกี่ยวกับอสังหาริมทรัพย์

เทศบาลเมือง บางกรวย

อำเภอ บางกรวย

จังหวัด นนทบุรี

หน้า 179

โฉนดที่ดินเลขที่	อำเภอ	ตำบล	หน้าสำรวจ	เครื่องหมายที่ดินระบบพิกัดฉาก ยู ที เอ็ม/ ศูนย์กำเนิด					เนื้อที่ (ไร่-งาน-ตร.วา)	ราคาประเมิน (บาท ต่อ ตร.วา)
				แผนที่ภูมิประเทศ	ระวาง	แผ่น	มาตราส่วน	เลขที่ดิน		
5705	บางใหญ่	บ้านลุ่ม	127	5036I	6226	11	1:1000	235	1-2-60	43,500
5706	บางใหญ่	บ้านลุ่ม	129	5036I	6226	10	1:1000	476	0-2-86.3	10,000
5712	บางใหญ่	บ้านลุ่ม	135	5036I	6226	10	1:1000	444	0-1-27	50,000
5713	บางใหญ่	บ้านลุ่ม	136	5036I	6226	14	1:1000	341	0-2-17	10,000
5714	บางใหญ่	บ้านลุ่ม	137	5036I	6226	14	1:1000	204	0-0-67	3,250
5715	บางใหญ่	บ้านลุ่ม	138	5036I	6226	10	1:1000	642	0-0-24	18,000
5716	บางใหญ่	บ้านลุ่ม	139	5036I	6226	10	1:1000	598	1-1-6	45,000
5717	บางใหญ่	บ้านลุ่ม	140	5036I	6226	10	1:1000	652	3-0-9	45,000
5719	บางใหญ่	บ้านลุ่ม	142	5036I	6226	10	1:1000	45	0-0-79	9,000
5720	บางใหญ่	บ้านลุ่ม	143	5036I	6226	14	1:1000	161	0-0-55	6,500
5723	บางใหญ่	บ้านลุ่ม	146	5036I	6226	10	1:1000	715	0-0-71	7,500
5724	บางใหญ่	บ้านลุ่ม	147	5036I	6226	10	1:1000	766	0-1-32	9,000
5726	บางใหญ่	บ้านลุ่ม	149	5036I	6226	10	1:1000	746	1-2-44	9,000
5727	บางใหญ่	บ้านลุ่ม	150	5036I	6226	10	1:1000	741	0-1-2	9,000
5728	บางใหญ่	บ้านลุ่ม	151	5036I	6226	14	1:1000	60	0-0-55	6,500
5729	บางใหญ่	บ้านลุ่ม	152	5036I	6226	14	1:1000	138	0-0-78	18,000
5730	บางใหญ่	บ้านลุ่ม	153	5036I	6226	14	1:1000	20	0-0-50	6,500
5731	บางใหญ่	บ้านลุ่ม	154	5036I	6226	10	1:1000	793	7-0-9	9,000
5732	บางใหญ่	บ้านลุ่ม	155	5036I	6226	09	1:1000	1280	0-1-43	9,000
5733	บางใหญ่	บ้านลุ่ม	156	5036I	6226	09	1:1000	1268	0-1-66	13,500

มีผลบังคับใช้ตั้งแต่วันที่

1 มกราคม พ.ศ. 2559

รอบบัญชี พ.ศ. 2559 - 2562

บัญชีกำหนดราคาประเมินทุนทรัพย์ที่ดิน

ในการจดทะเบียนสิทธิและนิติกรรมเกี่ยวกับอสังหาริมทรัพย์

เทศบาลเมือง บางกรวย

อำเภอ บางกรวย

จังหวัด นนทบุรี

หน้า 180

โฉนดที่ดินเลขที่	อำเภอ	ตำบล	หน้าสำรวจ	เครื่องหมายที่ดินระบบพิกัดฉาก ยู ที เอ็ม/ ศูนย์กำเนิด					เนื้อที่ (ไร่-งาน-ตร.วา)	ราคาประเมิน (บาท ต่อ ตร.วา)
				แผนที่ภูมิประเทศ	ระวาง	แผ่น	มาตราส่วน	เลขที่ดิน		
5734	บางใหญ่	บ้านลุ่ม	157	5036I	6226	09	1:1000	1247	0-0-4	9,000
5735	บางใหญ่	บ้านลุ่ม	158	5036I	6226	09	1:1000	1303	0-0-20	9,000
5736	บางใหญ่	บ้านลุ่ม	159	5036I	6226	13	1:1000	1174	0-1-1	13,000
5737	บางใหญ่	บ้านลุ่ม	160	5036I	6226	13	1:1000	1180	0-0-51	3,250
5738	บางใหญ่	บ้านลุ่ม	161	5036I	6226	13	1:1000	1271	0-0-30	9,000
5739	บางใหญ่	บ้านลุ่ม	162	5036I	6226	13	1:1000	1276	1-3-2	13,000
5740	บางใหญ่	บ้านลุ่ม	163	5036I	6226	13	1:1000	1295	3-2-8	13,000
5741	บางใหญ่	บ้านลุ่ม	164	5036I	6226	13	1:1000	1296	2-1-0	13,000
5742	บางใหญ่	บ้านลุ่ม	165	5036I	6226	13	1:1000	1297	3-0-48	15,500
5743	บางใหญ่	บ้านลุ่ม	166	5036I	6224	02	1:1000	1	4-2-36	5,800
5744	บางใหญ่	บ้านลุ่ม	167	5036I	6226	13	1:1000	1302	0-1-3	6,000
5745	บางใหญ่	บ้านลุ่ม	168	5036I	6226	13	1:1000	1294	0-3-62.5	8,500
5747	บางใหญ่	บ้านลุ่ม	170	5036I	6226	13	1:1000	1290	0-0-32	3,250
5748	บางใหญ่	บ้านลุ่ม	171	5036I	6226	13	1:1000	1248	0-0-35	9,000
5749	บางใหญ่	บ้านลุ่ม	172	5036I	6226	13	1:1000	1005	0-0-50	3,250
5750	บางใหญ่	บ้านลุ่ม	173	5036I	6226	09	1:1000	1236	0-0-65	9,000
5752	บางใหญ่	บ้านลุ่ม	175	5036I	6226	10	1:1000	231	1-0-70	9,000
5753	บางใหญ่	บ้านลุ่ม	176	5036I	6226	06	1:1000	234	0-3-0	9,000
5754	บางใหญ่	บ้านลุ่ม	177	5036I	6226	06	1:1000	535	0-0-41	32,000
5755	บางใหญ่	บ้านลุ่ม	178	5036I	6226	10	1:1000	280	0-0-40	9,000

มีผลบังคับใช้ตั้งแต่วันที่

1 มกราคม พ.ศ. 2559

รอบบัญชี พ.ศ. 2559 - 2562

บัญชีกำหนดราคาประเมินทุนทรัพย์ที่ดิน

ในการจดทะเบียนสิทธิและนิติกรรมเกี่ยวกับอสังหาริมทรัพย์

เทศบาลเมือง บางกรวย

อำเภอ บางกรวย

จังหวัด นนทบุรี

หน้า 181

โฉนดที่ดินเลขที่	อำเภอ	ตำบล	หน้าสำรวจ	เครื่องหมายที่ดินระบบพิกัดฉาก ยู ที เอ็ม/ ศูนย์กำเนิด					เนื้อที่ (ไร่-งาน-ตร.วา)	ราคาประเมิน (บาท ต่อ ตร.วา)
				แผนที่ภูมิประเทศ	ระวาง	แผ่น	มาตราส่วน	เลขที่ดิน		
5757	บางใหญ่	บ้านลุ่ม	180	5036I	6226	14	1:1000	681	0-1-24.2	9,000
5758	บางใหญ่	บ้านลุ่ม	181	5036I	6226	06	1:1000	118	1-0-21	5,800
5759	บางใหญ่	บ้านลุ่ม	182	5036I	6226	06	1:1000	159	1-2-12	15,000
5760	บางใหญ่	บ้านลุ่ม	183	5036I	6226	06	1:1000	165	0-0-57	7,500
5761	บางใหญ่	บ้านลุ่ม	184	5036I	6226	06	1:1000	184	0-2-9	9,000
5762	บางใหญ่	บ้านลุ่ม	185	5036I	6226	06	1:1000	540	1-1-2	33,500
5763	บางใหญ่	บ้านลุ่ม	186	5036I	6226	10	1:1000	298	2-1-75	33,500
5765	บางใหญ่	บ้านลุ่ม	188	5036I	6226	06	1:1000	151	0-0-23	28,000
5766	บางใหญ่	บ้านลุ่ม	189	5036I	6226	06	1:1000	146	0-0-91	3,250
5767	บางใหญ่	บ้านลุ่ม	190	5036I	6226	06	1:1000	123	3-0-92	9,350
5768	บางใหญ่	บ้านลุ่ม	191	5036I	6226	06	1:1000	102	4-3-60	6,500
5769	บางใหญ่	บ้านลุ่ม	192	5036I	6226	06	1:1000	158	0-2-51	4,500
5770	บางใหญ่	บ้านลุ่ม	193	5036I	6226	06	1:1000	101	2-0-20	4,500
5771	บางใหญ่	บ้านลุ่ม	194	5036I	6226	06	1:1000	100	2-3-0	5,600
5772	บางใหญ่	บ้านลุ่ม	195	5036I	6226	02	1:1000	68	2-2-0	13,000
5775	บางใหญ่	บ้านลุ่ม	198	5036I	6226	06	1:1000	99	1-2-0	9,000
5776	บางใหญ่	บ้านลุ่ม	199	5036I	6226	06	1:1000	98	5-1-40	9,000
5777	บางใหญ่	บ้านลุ่ม	200	5036I	6226	06	1:1000	302	5-2-56	9,000
5779	บางใหญ่	บ้านลุ่ม	204	5036I	6226	10	1:1000	297	3-2-10	33,500
5794	บางใหญ่	บ้านลุ่ม	219	5036I	6226	10	1:1000	395	0-0-15	5,000

มีผลบังคับใช้ตั้งแต่วันที่

1 มกราคม พ.ศ. 2559

รอบบัญชี พ.ศ. 2559 - 2562

บัญชีกำหนดราคาประเมินทุนทรัพย์ที่ดิน

ในการจดทะเบียนสิทธิและนิติกรรมเกี่ยวกับอสังหาริมทรัพย์

เทศบาลเมือง บางกรวย

อำเภอ บางกรวย

จังหวัด นนทบุรี

หน้า 182

โฉนดที่ดินเลขที่	อำเภอ	ตำบล	หน้าสำรวจ	เครื่องหมายที่ดินระบบพิกัดฉาก ยู ที เอ็ม/ ศูนย์กำเนิด					เนื้อที่ (ไร่-งาน-ตร.วา)	ราคาประเมิน (บาท ต่อ ตร.วา)
				แผนที่ภูมิประเทศ	ระวาง	แผ่น	มาตราส่วน	เลขที่ดิน		
5796	บางใหญ่	บ้านลุ่ม	221	5036I	6226	10	1:1000	359	0-3-89	20,000
5797	บางใหญ่	บ้านลุ่ม	222	5036I	6226	10	1:1000	348	0-1-19	10,000
5808	บางใหญ่	บ้านลุ่ม	233	5036I	6226	07	1:1000	10	1-3-43	33,500
5812	บางใหญ่	บ้านลุ่ม	237	5036I	6226	07	1:1000	25	0-2-10	10,000
5813	บางใหญ่	บ้านลุ่ม	238	5036I	6226	11	1:1000	132	0-0-72	9,000
5814	บางใหญ่	บ้านลุ่ม	239	5036I	6226	11	1:1000	236	4-0-86	43,500
5815	บางใหญ่	บ้านลุ่ม	240	5036I	6226	11	1:1000	209	0-0-83.6	10,000
5816	บางใหญ่	บ้านลุ่ม	241	5036I	6226	11	1:1000	40	0-2-70	10,000
5818	บางใหญ่	บ้านลุ่ม	243	5036I	6226	11	1:1000	26	1-0-37	4,500
5819	บางใหญ่	บ้านลุ่ม	245	5036I	6226	11	1:1000	188	0-3-61	28,000
5821	บางใหญ่	บ้านลุ่ม	248	5036I	6226	11	1:1000	280	0-0-92.5	25,000
5822	บางใหญ่	บ้านลุ่ม	249	5036I	6226	11	1:1000	189	1-0-96	7,000
5824	บางใหญ่	บ้านลุ่ม	251	5036I	6226	11	1:1000	306	0-2-16	32,500
5825	บางใหญ่	บ้านลุ่ม	252	5036I	6226	11	1:1000	310	2-0-41	6,500
5826	บางใหญ่	บ้านลุ่ม	253	5036I	6226	06	1:1000	362	0-1-67	9,000
5827	บางใหญ่	บ้านลุ่ม	254	5036I	6226	10	1:1000	141	0-1-15	9,000
5829	บางใหญ่	บ้านลุ่ม	256	5036I	6226	10	1:1000	765	0-2-31	45,000
5831	บางใหญ่	บ้านลุ่ม	258	5036I	6226	09	1:1000	781	0-1-11.4	9,000
5833	บางใหญ่	บ้านลุ่ม	260	5036I	6226	09	1:1000	821	0-0-83	45,000
5834	บางใหญ่	บ้านลุ่ม	261	5036I	6226	09	1:1000	714	1-1-20	45,000

มีผลบังคับใช้ตั้งแต่วันที่

1 มกราคม พ.ศ. 2559

รอบบัญชี พ.ศ. 2559 - 2562

บัญชีกำหนดราคาประเมินทุนทรัพย์ที่ดิน

ในการจดทะเบียนสิทธิและนิติกรรมเกี่ยวกับอสังหาริมทรัพย์

เทศบาลเมือง บางกรวย

อำเภอ บางกรวย

จังหวัด นนทบุรี

หน้า 183

โฉนดที่ดินเลขที่	อำเภอ	ตำบล	หน้าสำรวจ	เครื่องหมายที่ดินระบบพิกัดฉาก ยู ที เอ็ม/ ศูนย์กำเนิด					เนื้อที่ (ไร่-งาน-ตร.วา)	ราคาประเมิน (บาท ต่อ ตร.วา)
				แผนที่ภูมิประเทศ	ระวาง	แผ่น	มาตราส่วน	เลขที่ดิน		
5835	บางใหญ่	บ้านลุ่ม	262	5036I	6226	09	1:1000	723	0-0-46	9,000
5836	บางใหญ่	บ้านลุ่ม	263	5036I	6226	09	1:1000	642	0-0-35	22,500
5839	บางใหญ่	บ้านลุ่ม	266	5036I	6226	05	1:1000	337	2-2-0	24,000
5840	บางใหญ่	บ้านลุ่ม	267	5036I	6226	05	1:1000	346	0-0-96	18,000
5841	บางใหญ่	บ้านลุ่ม	268	5036I	6226	05	1:1000	200	1-2-10	9,000
5842	บางใหญ่	บ้านลุ่ม	269	5036I	6226	05	1:1000	428	0-0-32	9,000
5843	บางใหญ่	บ้านลุ่ม	270	5036I	6226	05	1:1000	421	1-0-17	11,500
5845	บางใหญ่	บ้านลุ่ม	272	5036I	6226	05	1:1000	416	0-0-48	18,000
5846	บางใหญ่	บ้านลุ่ม	273	5036I	6226	05	1:1000	61	3-2-0	16,500
5847	บางใหญ่	บ้านลุ่ม	274	5036I	6226	05	1:1000	50	4-3-20	4,500
5848	บางใหญ่	บ้านลุ่ม	275	5036I	6026	08	1:1000	189	0-2-91	10,000
5849	บางใหญ่	บ้านลุ่ม	276	5036I	6226	05	1:1000	24	0-0-12	10,000
5850	บางใหญ่	บ้านลุ่ม	277	5036I	6026	08	1:1000	157	0-1-34	6,500
5852	บางใหญ่	บ้านลุ่ม	279	5036I	6226	05	1:1000	6	0-0-21	10,000
5853	บางใหญ่	บ้านลุ่ม	280	5036I	6226	05	1:1000	97	0-1-90	9,000
5854	บางใหญ่	บ้านลุ่ม	281	5036I	6226	05	1:1000	81	0-3-68	9,000
5855	บางใหญ่	บ้านลุ่ม	282	5036I	6226	05	1:1000	127	2-3-0	5,800
5856	บางใหญ่	บ้านลุ่ม	283	5036I	6226	05	1:1000	128	0-3-60	11,500
5857	บางใหญ่	บ้านลุ่ม	284	5036I	6226	05	1:1000	147	0-2-17	9,000
5859	บางใหญ่	บ้านลุ่ม	286	5036I	6226	05	1:1000	305	0-1-14	22,500

มีผลบังคับใช้ตั้งแต่วันที่

1 มกราคม พ.ศ. 2559

รอบบัญชี พ.ศ. 2559 - 2562

บัญชีกำหนดราคาประเมินทุนทรัพย์ที่ดิน

ในการจดทะเบียนสิทธิและนิติกรรมเกี่ยวกับอสังหาริมทรัพย์

เทศบาลเมือง บางกรวย

อำเภอ บางกรวย

จังหวัด นนทบุรี

หน้า 184

โฉนดที่ดินเลขที่	อำเภอ	ตำบล	หน้าสำรวจ	เครื่องหมายที่ดินระบบพิกัดฉาก ยู ที เอ็ม/ ศูนย์กำเนิด					เนื้อที่ (ไร่-งาน-ตร.วา)	ราคาประเมิน (บาท ต่อ ตร.วา)
				แผนที่ภูมิประเทศ	ระวาง	แผ่น	มาตราส่วน	เลขที่ดิน		
5860	บางใหญ่	บ้านลุ่ม	287	5036I	6226	09	1:1000	84	0-1-45	10,000
5861	บางใหญ่	บ้านลุ่ม	288	5036I	6226	09	1:1000	86	0-2-13	10,000
5862	บางใหญ่	บ้านลุ่ม	289	5036I	6226	09	1:1000	245	2-1-64	33,500
5863	บางใหญ่	บ้านลุ่ม	290	5036I	6226	09	1:1000	583	1-0-20	9,000
5864	บางใหญ่	บ้านลุ่ม	291	5036I	6226	09	1:1000	635	0-0-71	4,500
5868	บางใหญ่	บ้านลุ่ม	295	5036I	6226	13	1:1000	923	0-1-33	6,000
5869	บางใหญ่	บ้านลุ่ม	296	5036I	6224	01	1:1000	90	1-3-2	15,500
5870	บางใหญ่	บ้านลุ่ม	297	5036I	6224	01	1:1000	102	0-1-37	7,000
5871	บางใหญ่	บ้านลุ่ม	298	5036I	6224	01	1:1000	91	3-3-60	4,500
5872	บางใหญ่	บ้านลุ่ม	299	5036I	6224	01	1:1000	92	1-0-74	30,000
5876	บางใหญ่	บ้านลุ่ม	303	5036I	6224	02	1:1000	5	0-0-58	6,500
5877	บางใหญ่	บ้านลุ่ม	304	5036I	6226	14	1:1000	796	0-0-81	11,500
5878	บางใหญ่	บ้านลุ่ม	305	5036I	6226	14	1:1000	778	0-0-87	9,000
5879	บางใหญ่	บ้านลุ่ม	306	5036I	6226	14	1:1000	782	0-3-43	6,500
5881	บางใหญ่	บ้านลุ่ม	308	5036I	6226	05	1:1000	173	0-3-9	9,000
5882	บางใหญ่	บ้านลุ่ม	309	5036I	6226	01	1:1000	166	0-1-53	6,500
5902	บางใหญ่	บ้านลุ่ม	72	5036I	6226	01	1:1000	124	0-1-40	6,500
5903	บางใหญ่	บ้านลุ่ม	74	5036I	6226	01	1:1000	126	0-1-40	6,500
5907	บางใหญ่	บ้านลุ่ม	244	5036I	6226	11	1:1000	182	0-0-97	10,000
5908	บางใหญ่	บ้านลุ่ม	247	5036I	6226	11	1:1000	251	0-0-21.3	50,000

มีผลบังคับใช้ตั้งแต่วันที่

1 มกราคม พ.ศ. 2559

รอบบัญชี พ.ศ. 2559 - 2562

บัญชีกำหนดราคาประเมินทุนทรัพย์ที่ดิน

ในการจดทะเบียนสิทธิและนิติกรรมเกี่ยวกับอสังหาริมทรัพย์

เทศบาลเมือง บางกรวย

อำเภอ บางกรวย

จังหวัด นนทบุรี

หน้า 185

โฉนดที่ดินเลขที่	อำเภอ	ตำบล	หน้าสำรวจ	เครื่องหมายที่ดินระบบพิกัดฉาก ยู ที เอ็ม/ ศูนย์กำเนิด					เนื้อที่ (ไร่-งาน-ตร.วา)	ราคาประเมิน (บาท ต่อ ตร.วา)
				แผนที่ภูมิประเทศ	ระวาง	แผ่น	มาตราส่วน	เลขที่ดิน		
5915	บางใหญ่	บ้านลุ่ม	312	5036I	6226	08	1:1000	39	2-0-45	59,000
5919	บางใหญ่	บ้านลุ่ม	311	5036I	6226	05	1:1000	156	0-0-56	4,500
5924	บางใหญ่	บ้านลุ่ม	313	5036I	6226	10	1:1000	206	0-1-86	9,000
5932	บางใหญ่	บ้านลุ่ม	314	5036I	6226	02	1:1000	54	0-1-38	4,500
6105	บางใหญ่	บ้านลุ่ม	315	5036I	6226	14	1:1000	205	1-3-84	37,500
6118	บางใหญ่	บ้านลุ่ม	316	5036I	6226	05	1:1000	547	1-0-39	6,500
6119	บางใหญ่	บ้านลุ่ม	317	5036I	6226	07	1:1000	75	0-3-74	20,000
6124	บางใหญ่	บ้านลุ่ม	319	5036I	6226	10	1:1000	624	0-0-61	45,000
6125	บางใหญ่	บ้านลุ่ม	320	5036I	6226	10	1:1000	88	0-1-54	9,000
6152	บางใหญ่	บ้านลุ่ม	321	5036I	6226	11	1:1000	318	0-1-84	10,000
6190	บางใหญ่	บ้านลุ่ม	323	5036I	6226	03	1:1000	21	0-3-55	33,500
6205	บางใหญ่	บ้านลุ่ม	324	5036I	6226	14	1:1000	142	0-0-21	3,250
6225	บางใหญ่	บ้านลุ่ม	374	5036I	5824	07	1:1000	544	0-0-41	10,000
6226	บางใหญ่	บ้านลุ่ม	327	5036I	6226	14	1:1000	797	0-1-48	10,000
6261	บางใหญ่	บ้านลุ่ม	329	5036I	6226	14	1:1000	111	0-0-97	9,000
6281	บางใหญ่	บ้านลุ่ม	332	5036I	6226	10	1:1000	296	0-3-27	33,500
6299	บางใหญ่	บ้านลุ่ม	337	5036I	6226	13	1:1000	1286	0-1-6.7	5,000
6318	บางใหญ่	บ้านลุ่ม	331	5036I	6226	11	1:1000	9	0-1-40	78,500
6344	บางใหญ่	บ้านลุ่ม	339	5036I	6226	05	1:1000	154	0-0-77	6,500
6345	บางใหญ่	บ้านลุ่ม	340	5036I	6226	01	1:1000	127	0-0-74	6,500

มีผลบังคับใช้ตั้งแต่วันที่

1 มกราคม พ.ศ. 2559

รอบบัญชี พ.ศ. 2559 - 2562

บัญชีกำหนดราคาประเมินทุนทรัพย์ที่ดิน

ในการจดทะเบียนสิทธิและนิติกรรมเกี่ยวกับอสังหาริมทรัพย์

เทศบาลเมือง บางกรวย

อำเภอ บางกรวย

จังหวัด นนทบุรี

หน้า 186

โฉนดที่ดินเลขที่	อำเภอ	ตำบล	หน้าสำรวจ	เครื่องหมายที่ดินระบบพิกัดฉาก ยู ที เอ็ม/ ศูนย์กำเนิด					เนื้อที่ (ไร่-งาน-ตร.วา)	ราคาประเมิน (บาท ต่อ ตร.วา)
				แผนที่ภูมิประเทศ	ระวาง	แผ่น	มาตราส่วน	เลขที่ดิน		
6418	บางใหญ่	บ้านลุ่ม	343	5036I	6226	09	1:1000	644	0-0-16	22,500
6439	บางใหญ่	บ้านลุ่ม	344	5036I	6026	08	1:1000	164	0-0-27	3,250
6454	บางใหญ่	บ้านลุ่ม	345	5036I	6224	01	1:1000	124	0-0-38	30,000
6475	บางใหญ่	บ้านลุ่ม	346	5036I	6226	10	1:1000	136	0-2-25	9,000
6524	บางใหญ่	บ้านลุ่ม	347	5036I	6226	14	1:1000	1	0-0-33	6,500
6525	บางใหญ่	บ้านลุ่ม	348	5036I	6226	02	1:1000	56	3-0-70	6,500
6529	บางใหญ่	บ้านลุ่ม	349	5036I	6226	01	1:1000	175	0-0-72	9,000
6564	บางใหญ่	บ้านลุ่ม	351	5036I	6226	11	1:1000	58	0-0-50	10,000
6590	บางใหญ่	บ้านลุ่ม	352	5036I	6226	09	1:1000	684	1-0-1	9,000
6638	บางใหญ่	บ้านลุ่ม	355	5036I	6226	10	1:1000	673	0-2-47	10,000
6648	บางใหญ่	บ้านลุ่ม	356	5036I	6226	08	1:1000	40	1-0-18	33,500
6670	บางใหญ่	บ้านลุ่ม	358	5036I	6226	07	1:1000	9	3-3-69	33,500
6695	บางใหญ่	บ้านลุ่ม	360	5036I	6226	10	1:1000	87	0-0-81	9,000
6696	บางใหญ่	บ้านลุ่ม	361	5036I	6226	14	1:1000	24	0-1-35	6,500
6720	บางใหญ่	บ้านลุ่ม	362	5036I	6226	10	1:1000	722	0-0-21	9,000
6721	บางใหญ่	บ้านลุ่ม	363	5036I	6226	10	1:1000	732	0-0-58	9,000
6764	บางใหญ่	บ้านลุ่ม	365	5036I	6226	10	1:1000	556	0-0-60	10,000
6798	บางใหญ่	บ้านลุ่ม	367	5036I	6226	10	1:1000	293	1-3-90	33,500
6833	บางใหญ่	บ้านลุ่ม	368	5036I	6226	06	1:1000	206	0-0-29	24,000
6834	บางใหญ่	บ้านลุ่ม	369	5036I	6226	10	1:1000	294	1-2-19	33,500

มีผลบังคับใช้ตั้งแต่วันที่

1 มกราคม พ.ศ. 2559

รอบบัญชี พ.ศ. 2559 - 2562

บัญชีกำหนดราคาประเมินทุนทรัพย์ที่ดิน

ในการจดทะเบียนสิทธิและนิติกรรมเกี่ยวกับอสังหาริมทรัพย์

เทศบาลเมือง บางกรวย

อำเภอ บางกรวย

จังหวัด นนทบุรี

หน้า 187

โฉนดที่ดินเลขที่	อำเภอ	ตำบล	หน้าสำรวจ	เครื่องหมายที่ดินระบบพิกัดฉาก ยู ที เอ็ม/ ศูนย์กำเนิด					เนื้อที่ (ไร่-งาน-ตร.วา)	ราคาประเมิน (บาท ต่อ ตร.วา)
				แผนที่ภูมิประเทศ	ระวาง	แผ่น	มาตราส่วน	เลขที่ดิน		
6855	บางใหญ่	บ้านลุ่ม	371	5036I	6226	06	1:1000	129	0-1-36	15,000
6891	บางใหญ่	บ้านลุ่ม	372	5036I	6226	06	1:1000	306	0-2-35.8	15,500
6965	บางใหญ่	บ้านลุ่ม	373	5036I	6226	07	1:1000	11	1-0-14	33,500
6976	บางใหญ่	บ้านลุ่ม	375	5036I	6226	01	1:1000	96	0-1-55	6,500
6977	บางใหญ่	บ้านลุ่ม	376	5036I	6226	01	1:1000	95	0-1-48	6,500
7005	บางใหญ่	บ้านลุ่ม	378	5036I	6226	14	1:1000	701	0-1-91	9,000
7067	บางใหญ่	บ้านลุ่ม	381	5036I	6226	12	1:1000	52	0-0-21	50,000
7069	บางใหญ่	บ้านลุ่ม	383	5036I	6226	11	1:1000	230	0-1-5	50,000
7127	บางใหญ่	บ้านลุ่ม	384	5036I	6226	08	1:1000	37	0-0-33	90,000
7175	บางใหญ่	บ้านลุ่ม	386	5036I	6226	05	1:1000	386	0-0-3	13,500
7176	บางใหญ่	บ้านลุ่ม	387	5036I	6226	05	1:1000	383	0-0-89	9,000
7178	บางใหญ่	บ้านลุ่ม	6389	5036I	6226	05	1:1000	379	0-2-34	9,000
7187	บางใหญ่	บ้านลุ่ม	391	5036I	6226	08	1:1000	38	0-1-35	58,500
7219	บางใหญ่	บ้านลุ่ม	392	5036I	6226	11	1:1000	168	0-0-43	11,000
7220	บางใหญ่	บ้านลุ่ม	393	5036I	6226	11	1:1000	4	0-1-37	19,500
7222	บางใหญ่	บ้านลุ่ม	395	5036I	6226	11	1:1000	16	0-0-31	10,000
7226	บางใหญ่	บ้านลุ่ม	399	5036I	6226	11	1:1000	165	0-0-16	19,500
7324	บางใหญ่	บ้านลุ่ม	406	5036I	6226	14	1:1000	316	0-1-99	10,000
7333	บางใหญ่	บ้านลุ่ม	408	5036I	6226	11	1:1000	309	0-0-64	6,500
7337	บางใหญ่	บ้านลุ่ม	100	5036I	6226	08	1:1000	41	12-2-12	33,500

มีผลบังคับใช้ตั้งแต่วันที่

1 มกราคม พ.ศ. 2559

รอบบัญชี พ.ศ. 2559 - 2562

บัญชีกำหนดราคาประเมินทุนทรัพย์ที่ดิน

ในการจดทะเบียนสิทธิและนิติกรรมเกี่ยวกับอสังหาริมทรัพย์

เทศบาลเมือง บางกรวย

อำเภอ บางกรวย

จังหวัด นนทบุรี

หน้า 188

โฉนดที่ดินเลขที่	อำเภอ	ตำบล	หน้าสำรวจ	เครื่องหมายที่ดินระบบพิกัดฉาก ยู ที เอ็ม/ ศูนย์กำเนิด					เนื้อที่ (ไร่-งาน-ตร.วา)	ราคาประเมิน (บาท ต่อ ตร.วา)
				แผนที่ภูมิประเทศ	ระวาง	แผ่น	มาตราส่วน	เลขที่ดิน		
7384	บางใหญ่	บ้านลุ่ม	417	5036I	6226	05	1:1000	539	0-1-20	4,500
7386	บางใหญ่	บ้านลุ่ม	418	5036I	6226	06	1:1000	569	0-1-36	9,000
7387	บางใหญ่	บ้านลุ่ม	419	5036I	6226	06	1:1000	25	0-0-10	9,000
7413	บางใหญ่	บ้านลุ่ม	421	5036I	6226	13	1:1000	1193	0-0-27	18,000
7491	บางใหญ่	บ้านลุ่ม	422	5036I	6226	01	1:1000	75	0-0-40	6,500
7506	บางใหญ่	บ้านลุ่ม	423	5036I	6226	11	1:1000	5	0-1-48	30,000
7507	บางใหญ่	บ้านลุ่ม	424	5036I	6226	11	1:1000	8	0-1-34	78,500
7511	บางใหญ่	บ้านลุ่ม	425	5036I	6226	06	1:1000	329	0-0-60	3,250
7514	บางใหญ่	บ้านลุ่ม	426	5036I	6226	14	1:1000	783	1-3-32	5,800
7562	บางใหญ่	บ้านลุ่ม	432	5036I	6226	14	1:1000	771	0-1-91	9,000
7589	บางใหญ่	บ้านลุ่ม	433	5036I	6226	11	1:1000	143	0-0-25	18,000
7590	บางใหญ่	บ้านลุ่ม	434	5036I	6226	11	1:1000	207	0-0-23	18,000
7591	บางใหญ่	บ้านลุ่ม	435	5036I	6226	11	1:1000	208	0-0-25	18,000
7592	บางใหญ่	บ้านลุ่ม	436	5036I	6226	11	1:1000	220	0-0-25	18,000
7593	บางใหญ่	บ้านลุ่ม	437	5036I	6226	11	1:1000	221	0-0-25	18,000
7594	บางใหญ่	บ้านลุ่ม	438	5036I	6226	11	1:1000	222	0-0-25	18,000
7595	บางใหญ่	บ้านลุ่ม	439	5036I	6226	11	1:1000	223	0-0-25	18,000
7596	บางใหญ่	บ้านลุ่ม	440	5036I	6226	11	1:1000	224	0-0-25	18,000
7597	บางใหญ่	บ้านลุ่ม	441	5036I	6226	11	1:1000	225	0-0-25	18,000
7598	บางใหญ่	บ้านลุ่ม	442	5036I	6226	11	1:1000	226	0-0-25	18,000

มีผลบังคับใช้ตั้งแต่วันที่

1 มกราคม พ.ศ. 2559

รอบบัญชี พ.ศ. 2559 - 2562

บัญชีกำหนดราคาประเมินทุนทรัพย์ที่ดิน

ในการจดทะเบียนสิทธิและนิติกรรมเกี่ยวกับอสังหาริมทรัพย์

เทศบาลเมือง บางกรวย

อำเภอ บางกรวย

จังหวัด นนทบุรี

หน้า 189

โฉนดที่ดินเลขที่	อำเภอ	ตำบล	หน้าสำรวจ	เครื่องหมายที่ดินระบบพิกัดฉาก ยู ที เอ็ม/ ศูนย์กำเนิด					เนื้อที่ (ไร่-งาน-ตร.วา)	ราคาประเมิน (บาท ต่อ ตร.วา)
				แผนที่ภูมิประเทศ	ระวาง	แผ่น	มาตราส่วน	เลขที่ดิน		
7599	บางใหญ่	บ้านลุ่ม	443	5036I	6226	11	1:1000	227	0-0-26	18,000
7600	บางใหญ่	บ้านลุ่ม	444	5036I	6226	11	1:1000	169	0-0-25	18,000
7601	บางใหญ่	บ้านลุ่ม	445	5036I	6226	11	1:1000	170	0-0-25	18,000
7602	บางใหญ่	บ้านลุ่ม	446	5036I	6226	11	1:1000	171	0-0-25	18,000
7603	บางใหญ่	บ้านลุ่ม	447	5036I	6226	11	1:1000	172	0-0-26	18,000
7604	บางใหญ่	บ้านลุ่ม	448	5036I	6226	11	1:1000	173	0-0-25	18,000
7605	บางใหญ่	บ้านลุ่ม	449	5036I	6226	11	1:1000	174	0-0-25	18,000
7606	บางใหญ่	บ้านลุ่ม	450	5036I	6226	11	1:1000	175	0-0-25	18,000
7607	บางใหญ่	บ้านลุ่ม	451	5036I	6226	11	1:1000	176	0-0-25	18,000
7608	บางใหญ่	บ้านลุ่ม	452	5036I	6226	11	1:1000	177	0-0-25	18,000
7609	บางใหญ่	บ้านลุ่ม	453	5036I	6226	11	1:1000	178	0-0-25	18,000
7610	บางใหญ่	บ้านลุ่ม	454	5036I	6226	11	1:1000	142	0-0-30	18,000
7611	บางใหญ่	บ้านลุ่ม	455	5036I	6226	11	1:1000	179	0-1-25	9,000
7639	บางใหญ่	บ้านลุ่ม	456	5036I	6226	11	1:1000	156	0-0-25	18,000
7640	บางใหญ่	บ้านลุ่ม	457	5036I	6226	11	1:1000	155	0-0-25	18,000
7641	บางใหญ่	บ้านลุ่ม	458	5036I	6226	11	1:1000	154	0-0-25	18,000
7642	บางใหญ่	บ้านลุ่ม	459	5036I	6226	11	1:1000	153	0-0-25	18,000
7643	บางใหญ่	บ้านลุ่ม	460	5036I	6226	11	1:1000	152	0-0-25	18,000
7644	บางใหญ่	บ้านลุ่ม	461	5036I	6226	11	1:1000	150	0-0-12.5	18,000
7645	บางใหญ่	บ้านลุ่ม	462	5036I	6226	11	1:1000	149	0-0-25	18,000

มีผลบังคับใช้ตั้งแต่วันที่

1 มกราคม พ.ศ. 2559

รอบบัญชี พ.ศ. 2559 - 2562

บัญชีกำหนดราคาประเมินทุนทรัพย์ที่ดิน

ในการจดทะเบียนสิทธิและนิติกรรมเกี่ยวกับอสังหาริมทรัพย์

เทศบาลเมือง บางกรวย

อำเภอ บางกรวย

จังหวัด นนทบุรี

หน้า 190

โฉนดที่ดินเลขที่	อำเภอ	ตำบล	หน้าสำรวจ	เครื่องหมายที่ดินระบบพิกัดฉาก ยู ที เอ็ม/ ศูนย์กำเนิด					เนื้อที่ (ไร่-งาน-ตร.วา)	ราคาประเมิน (บาท ต่อ ตร.วา)
				แผนที่ภูมิประเทศ	ระวาง	แผ่น	มาตราส่วน	เลขที่ดิน		
7646	บางใหญ่	บ้านลุ่ม	463	5036I	6226	11	1:1000	148	0-0-25	18,000
7650	บางใหญ่	บ้านลุ่ม	467	5036I	6226	11	1:1000	133	0-0-19	18,000
7651	บางใหญ่	บ้านลุ่ม	468	5036I	6226	11	1:1000	134	0-0-20	18,000
7652	บางใหญ่	บ้านลุ่ม	469	5036I	6226	11	1:1000	136	0-0-17	18,000
7653	บางใหญ่	บ้านลุ่ม	470	5036I	6226	11	1:1000	137	0-0-22	18,000
7654	บางใหญ่	บ้านลุ่ม	471	5036I	6226	11	1:1000	138	0-0-22	18,000
7655	บางใหญ่	บ้านลุ่ม	472	5036I	6226	11	1:1000	139	0-0-23	18,000
7656	บางใหญ่	บ้านลุ่ม	473	5036I	6226	11	1:1000	140	0-0-24	18,000
7657	บางใหญ่	บ้านลุ่ม	474	5036I	6226	11	1:1000	141	0-0-24	18,000
7658	บางใหญ่	บ้านลุ่ม	475	5036I	6226	11	1:1000	129	0-0-13	18,000
7659	บางใหญ่	บ้านลุ่ม	476	5036I	6226	11	1:1000	130	0-0-12	18,000
7660	บางใหญ่	บ้านลุ่ม	477	5036I	6226	11	1:1000	131	0-0-11	18,000
7661	บางใหญ่	บ้านลุ่ม	478	5036I	6226	11	1:1000	128	0-0-21	18,000
7662	บางใหญ่	บ้านลุ่ม	479	5036I	6226	11	1:1000	127	0-0-19	18,000
7663	บางใหญ่	บ้านลุ่ม	480	5036I	6226	11	1:1000	126	0-0-4	18,000
7664	บางใหญ่	บ้านลุ่ม	481	5036I	6226	11	1:1000	125	0-0-8	18,000
7665	บางใหญ่	บ้านลุ่ม	482	5036I	6226	11	1:1000	124	0-0-8	18,000
7666	บางใหญ่	บ้านลุ่ม	483	5036I	6226	11	1:1000	123	0-0-8	18,000
7667	บางใหญ่	บ้านลุ่ม	484	5036I	6226	11	1:1000	122	0-0-7	18,000
7668	บางใหญ่	บ้านลุ่ม	485	5036I	6226	11	1:1000	121	0-0-8	18,000

มีผลบังคับใช้ตั้งแต่วันที่

1 มกราคม พ.ศ. 2559

รอบบัญชี พ.ศ. 2559 - 2562

บัญชีกำหนดราคาประเมินทุนทรัพย์ที่ดิน

ในการจดทะเบียนสิทธิและนิติกรรมเกี่ยวกับอสังหาริมทรัพย์

เทศบาลเมือง บางกรวย

อำเภอ บางกรวย

จังหวัด นนทบุรี

หน้า 191

โฉนดที่ดินเลขที่	อำเภอ	ตำบล	หน้าสำรวจ	เครื่องหมายที่ดินระบบพิกัดฉาก ยู ที เอ็ม/ ศูนย์กำเนิด					เนื้อที่ (ไร่-งาน-ตร.วา)	ราคาประเมิน (บาท ต่อ ตร.วา)
				แผนที่ภูมิประเทศ	ระวาง	แผ่น	มาตราส่วน	เลขที่ดิน		
7669	บางใหญ่	บ้านลุ่ม	486	5036I	6226	11	1:1000	120	0-0-7	18,000
7670	บางใหญ่	บ้านลุ่ม	487	5036I	6226	11	1:1000	119	0-0-7	18,000
7671	บางใหญ่	บ้านลุ่ม	488	5036I	6226	11	1:1000	118	0-0-8	18,000
7672	บางใหญ่	บ้านลุ่ม	489	5036I	6226	11	1:1000	117	0-0-8	18,000
7673	บางใหญ่	บ้านลุ่ม	490	5036I	6226	11	1:1000	116	0-0-8	18,000
7674	บางใหญ่	บ้านลุ่ม	491	5036I	6226	11	1:1000	115	0-0-8	18,000
7675	บางใหญ่	บ้านลุ่ม	492	5036I	6226	11	1:1000	114	0-0-7	18,000
7676	บางใหญ่	บ้านลุ่ม	493	5036I	6226	11	1:1000	113	0-0-7	18,000
7677	บางใหญ่	บ้านลุ่ม	494	5036I	6226	11	1:1000	112	0-0-7	18,000
7678	บางใหญ่	บ้านลุ่ม	495	5036I	6226	11	1:1000	111	0-0-7	18,000
7679	บางใหญ่	บ้านลุ่ม	496	5036I	6226	11	1:1000	110	0-0-7	18,000
7680	บางใหญ่	บ้านลุ่ม	497	5036I	6226	11	1:1000	109	0-0-8	18,000
7681	บางใหญ่	บ้านลุ่ม	498	5036I	6226	11	1:1000	108	0-0-7	18,000
7682	บางใหญ่	บ้านลุ่ม	499	5036I	6226	11	1:1000	107	0-0-7	18,000
7683	บางใหญ่	บ้านลุ่ม	500	5036I	6226	11	1:1000	106	0-0-7	18,000
7684	บางใหญ่	บ้านลุ่ม	501	5036I	6226	11	1:1000	105	0-0-7	18,000
7685	บางใหญ่	บ้านลุ่ม	502	5036I	6226	11	1:1000	104	0-0-8	18,000
7686	บางใหญ่	บ้านลุ่ม	503	5036I	6226	11	1:1000	103	0-0-7	18,000
7687	บางใหญ่	บ้านลุ่ม	504	5036I	6226	11	1:1000	102	0-0-7	18,000
7688	บางใหญ่	บ้านลุ่ม	505	5036I	6226	11	1:1000	101	0-0-13	18,000

มีผลบังคับใช้ตั้งแต่วันที่

1 มกราคม พ.ศ. 2559

รอบบัญชี พ.ศ. 2559 - 2562

บัญชีกำหนดราคาประเมินทุนทรัพย์ที่ดิน

ในการจดทะเบียนสิทธิและนิติกรรมเกี่ยวกับอสังหาริมทรัพย์

เทศบาลเมือง บางกรวย

อำเภอ บางกรวย

จังหวัด นนทบุรี

หน้า 192

โฉนดที่ดินเลขที่	อำเภอ	ตำบล	หน้าสำรวจ	เครื่องหมายที่ดินระบบพิกัดฉาก ยู ที เอ็ม/ ศูนย์กำเนิด					เนื้อที่ (ไร่-งาน-ตร.วา)	ราคาประเมิน (บาท ต่อ ตร.วา)
				แผนที่ภูมิประเทศ	ระวาง	แผ่น	มาตราส่วน	เลขที่ดิน		
7689	บางใหญ่	บ้านลุ่ม	506	5036I	6226	11	1:1000	144	0-0-85	9,000
7690	บางใหญ่	บ้านลุ่ม	507	5036I	6226	11	1:1000	157	0-0-37	9,000
7750	บางใหญ่	บ้านลุ่ม	508	5036I	6226	01	1:1000	82	0-0-70	6,500
7766	บางใหญ่	บ้านลุ่ม	509	5036I	6226	10	1:1000	51	0-0-99	9,000
7772	บางใหญ่	บ้านลุ่ม	511	5036I	6226	11	1:1000	6	0-1-49	51,000
7773	บางใหญ่	บ้านลุ่ม	512	5036I	6226	12	1:1000	1	0-1-6	78,500
7782	บางใหญ่	บ้านลุ่ม	513	5036I	6226	12	1:1000	5	0-0-87	67,500
7783	บางใหญ่	บ้านลุ่ม	514	5036I	6226	12	1:1000	14	0-0-10.8	67,500
7784	บางใหญ่	บ้านลุ่ม	515	5036I	6226	12	1:1000	15	0-0-11	67,500
7875	บางใหญ่	บ้านลุ่ม	535	5036I	6226	11	1:1000	2	0-3-4	28,500
7876	บางใหญ่	บ้านลุ่ม	536	5036I	6226	11	1:1000	569	1-1-94	24,500
7944	บางใหญ่	บ้านลุ่ม	550	5036I	6226	06	1:1000	316	0-0-65	32,000
7948	บางใหญ่	บ้านลุ่ม	551	5036I	6226	14	1:1000	189	0-0-23	9,000
7949	บางใหญ่	บ้านลุ่ม	552	5036I	6226	14	1:1000	175	0-0-67	9,000
7950	บางใหญ่	บ้านลุ่ม	553	5036I	6226	14	1:1000	164	0-1-82	6,500
8032	บางใหญ่	บ้านลุ่ม	556	5036I	6226	06	1:1000	420	0-1-5	32,000
8054	บางใหญ่	บ้านลุ่ม	560	5036I	6226	11	1:1000	231	0-0-50	25,000
8056	บางใหญ่	บ้านลุ่ม	562	5036I	6226	12	1:1000	44	0-0-47	25,000
8138	บางใหญ่	บ้านลุ่ม	572	5036I	6226	09	1:1000	244	0-0-51	45,000
8139	บางใหญ่	บ้านลุ่ม	573	5036I	6226	09	1:1000	243	0-1-28	45,000

มีผลบังคับใช้ตั้งแต่วันที่

1 มกราคม พ.ศ. 2559

รอบบัญชี พ.ศ. 2559 - 2562

บัญชีกำหนดราคาประเมินทุนทรัพย์ที่ดิน

ในการจดทะเบียนสิทธิและนิติกรรมเกี่ยวกับอสังหาริมทรัพย์

เทศบาลเมือง บางกรวย

อำเภอ บางกรวย

จังหวัด นนทบุรี

หน้า 193

โฉนดที่ดินเลขที่	อำเภอ	ตำบล	หน้าสำรวจ	เครื่องหมายที่ดินระบบพิกัดฉาก ยู ที เอ็ม/ ศูนย์กำเนิด					เนื้อที่ (ไร่-งาน-ตร.วา)	ราคาประเมิน (บาท ต่อ ตร.วา)
				แผนที่ภูมิประเทศ	ระวาง	แผ่น	มาตราส่วน	เลขที่ดิน		
8140	บางใหญ่	บ้านลุ่ม	574	5036I	6226	09	1:1000	242	0-1-28	45,000
8141	บางใหญ่	บ้านลุ่ม	575	5036I	6226	09	1:1000	241	0-1-28	45,000
8142	บางใหญ่	บ้านลุ่ม	576	5036I	6226	09	1:1000	240	0-0-98	18,000
8143	บางใหญ่	บ้านลุ่ม	577	5036I	6226	09	1:1000	239	0-0-98	18,000
8144	บางใหญ่	บ้านลุ่ม	578	5036I	6226	09	1:1000	238	0-0-98	18,000
8145	บางใหญ่	บ้านลุ่ม	579	5036I	6226	09	1:1000	237	0-0-96	18,000
8146	บางใหญ่	บ้านลุ่ม	580	5036I	6226	09	1:1000	232	0-1-0	18,000
8147	บางใหญ่	บ้านลุ่ม	581	5036I	6226	09	1:1000	233	0-0-89	18,000
8148	บางใหญ่	บ้านลุ่ม	582	5036I	6226	09	1:1000	234	0-0-77	18,000
8149	บางใหญ่	บ้านลุ่ม	583	5036I	6226	09	1:1000	235	0-0-77	18,000
8150	บางใหญ่	บ้านลุ่ม	584	5036I	6226	09	1:1000	236	0-1-60	9,000
8153	บางใหญ่	บ้านลุ่ม	585	5036I	6226	09	1:1000	661	0-0-49	18,000
8154	บางใหญ่	บ้านลุ่ม	586	5036I	6226	09	1:1000	659	0-0-60	18,000
8155	บางใหญ่	บ้านลุ่ม	587	5036I	6226	09	1:1000	657	0-0-92	18,000
8156	บางใหญ่	บ้านลุ่ม	588	5036I	6226	09	1:1000	656	0-0-91	18,000
8157	บางใหญ่	บ้านลุ่ม	589	5036I	6226	09	1:1000	655	0-0-45	18,000
8158	บางใหญ่	บ้านลุ่ม	590	5036I	6226	09	1:1000	653	0-0-22	45,000
8159	บางใหญ่	บ้านลุ่ม	591	5036I	6226	09	1:1000	646	0-0-23	45,000
8160	บางใหญ่	บ้านลุ่ม	592	5036I	6226	09	1:1000	662	0-1-29	9,000
8161	บางใหญ่	บ้านลุ่ม	593	5036I	6226	09	1:1000	675	0-0-94	18,000

มีผลบังคับใช้ตั้งแต่วันที่

1 มกราคม พ.ศ. 2559

รอบบัญชี พ.ศ. 2559 - 2562

บัญชีกำหนดราคาประเมินทุนทรัพย์ที่ดิน

ในการจดทะเบียนสิทธิและนิติกรรมเกี่ยวกับอสังหาริมทรัพย์

เทศบาลเมือง บางกรวย

อำเภอ บางกรวย

จังหวัด นนทบุรี

หน้า 194

โฉนดที่ดินเลขที่	อำเภอ	ตำบล	หน้าสำรวจ	เครื่องหมายที่ดินระบบพิกัดฉาก ยู ที เอ็ม/ ศูนย์กำเนิด					เนื้อที่ (ไร่-งาน-ตร.วา)	ราคาประเมิน (บาท ต่อ ตร.วา)
				แผนที่ภูมิประเทศ	ระวาง	แผ่น	มาตราส่วน	เลขที่ดิน		
8162	บางใหญ่	บ้านลุ่ม	594	5036I	6226	09	1:1000	674	0-0-93	18,000
8163	บางใหญ่	บ้านลุ่ม	595	5036I	6226	09	1:1000	673	0-0-92	18,000
8164	บางใหญ่	บ้านลุ่ม	596	5036I	6226	09	1:1000	672	0-0-91	18,000
8165	บางใหญ่	บ้านลุ่ม	597	5036I	6226	09	1:1000	671	0-0-75	18,000
8166	บางใหญ่	บ้านลุ่ม	598	5036I	6226	09	1:1000	663	0-0-25	45,000
8167	บางใหญ่	บ้านลุ่ม	599	5036I	6226	09	1:1000	664	0-0-20	45,000
8168	บางใหญ่	บ้านลุ่ม	600	5036I	6226	09	1:1000	645	0-0-45	22,500
8240	บางใหญ่	บ้านลุ่ม	612	5036I	6226	11	1:1000	305	0-0-27	8,000
8241	บางใหญ่	บ้านลุ่ม	613	5036I	6226	11	1:1000	290	0-0-30	8,000
8242	บางใหญ่	บ้านลุ่ม	614	5036I	6226	11	1:1000	288	0-0-4	8,000
8243	บางใหญ่	บ้านลุ่ม	615	5036I	6226	11	1:1000	272	0-0-25	8,000
8244	บางใหญ่	บ้านลุ่ม	616	5036I	6226	11	1:1000	271	0-0-25	8,000
8245	บางใหญ่	บ้านลุ่ม	617	5036I	6226	11	1:1000	304	0-0-20	8,000
8246	บางใหญ่	บ้านลุ่ม	618	5036I	6226	11	1:1000	291	0-0-20	8,000
8247	บางใหญ่	บ้านลุ่ม	619	5036I	6226	11	1:1000	286	0-0-20	50,000
8248	บางใหญ่	บ้านลุ่ม	620	5036I	6226	11	1:1000	273	0-0-20	8,000
8249	บางใหญ่	บ้านลุ่ม	621	5036I	6226	11	1:1000	270	0-0-20	8,000
8250	บางใหญ่	บ้านลุ่ม	622	5036I	6226	11	1:1000	303	0-0-20	8,000
8251	บางใหญ่	บ้านลุ่ม	623	5036I	6226	11	1:1000	292	0-0-20	8,000
8252	บางใหญ่	บ้านลุ่ม	624	5036I	6226	11	1:1000	285	0-0-20	50,000

มีผลบังคับใช้ตั้งแต่วันที่

1 มกราคม พ.ศ. 2559

รอบบัญชี พ.ศ. 2559 - 2562

บัญชีกำหนดราคาประเมินทุนทรัพย์ที่ดิน

ในการจดทะเบียนสิทธิและนิติกรรมเกี่ยวกับอสังหาริมทรัพย์

เทศบาลเมือง บางกรวย

อำเภอ บางกรวย

จังหวัด นนทบุรี

หน้า 195

โฉนดที่ดินเลขที่	อำเภอ	ตำบล	หน้าสำรวจ	เครื่องหมายที่ดินระบบพิกัดฉาก ยู ที เอ็ม/ ศูนย์กำเนิด					เนื้อที่ (ไร่-งาน-ตร.วา)	ราคาประเมิน (บาท ต่อ ตร.วา)
				แผนที่ภูมิประเทศ	ระวาง	แผ่น	มาตราส่วน	เลขที่ดิน		
8253	บางใหญ่	บ้านลุ่ม	625	5036I	6226	11	1:1000	274	0-0-20	8,000
8254	บางใหญ่	บ้านลุ่ม	626	5036I	6226	11	1:1000	269	0-0-20	8,000
8255	บางใหญ่	บ้านลุ่ม	627	5036I	6226	11	1:1000	302	0-0-20	8,000
8256	บางใหญ่	บ้านลุ่ม	628	5036I	6226	11	1:1000	293	0-0-20	8,000
8257	บางใหญ่	บ้านลุ่ม	629	5036I	6226	11	1:1000	284	0-0-20	50,000
8258	บางใหญ่	บ้านลุ่ม	630	5036I	6226	11	1:1000	275	0-0-20	8,000
8259	บางใหญ่	บ้านลุ่ม	631	5036I	6226	11	1:1000	268	0-0-20	8,000
8260	บางใหญ่	บ้านลุ่ม	632	5036I	6226	11	1:1000	301	0-0-20	8,000
8261	บางใหญ่	บ้านลุ่ม	633	5036I	6226	11	1:1000	294	0-0-20	8,000
8263	บางใหญ่	บ้านลุ่ม	635	5036I	6226	11	1:1000	278	0-0-13	50,000
8264	บางใหญ่	บ้านลุ่ม	636	5036I	6226	11	1:1000	267	0-0-20	8,000
8265	บางใหญ่	บ้านลุ่ม	637	5036I	6226	11	1:1000	300	0-0-20	50,000
8266	บางใหญ่	บ้านลุ่ม	638	5036I	6226	11	1:1000	295	0-0-10	50,000
8268	บางใหญ่	บ้านลุ่ม	640	5036I	6226	11	1:1000	276	0-0-13	8,000
8269	บางใหญ่	บ้านลุ่ม	641	5036I	6226	11	1:1000	266	0-0-20	50,000
8279	บางใหญ่	บ้านลุ่ม	642	5036I	6226	10	1:1000	714	0-0-38	45,000
8280	บางใหญ่	บ้านลุ่ม	643	5036I	6226	10	1:1000	12	0-1-54	25,500
8281	บางใหญ่	บ้านลุ่ม	644	5036I	6226	10	1:1000	14	0-1-64	45,000
8307	บางใหญ่	บ้านลุ่ม	647	5036I	6226	12	1:1000	65	0-0-48	8,000
8408	บางใหญ่	บ้านลุ่ม	648	5036I	6226	11	1:1000	263	0-1-54	50,000

มีผลบังคับใช้ตั้งแต่วันที่

1 มกราคม พ.ศ. 2559

รอบบัญชี พ.ศ. 2559 - 2562

บัญชีกำหนดราคาประเมินทุนทรัพย์ที่ดิน

ในการจดทะเบียนสิทธิและนิติกรรมเกี่ยวกับอสังหาริมทรัพย์

เทศบาลเมือง บางกรวย

อำเภอ บางกรวย

จังหวัด นนทบุรี

หน้า 196

โฉนดที่ดินเลขที่	อำเภอ	ตำบล	หน้าสำรวจ	เครื่องหมายที่ดินระบบพิกัดฉาก ยู ที เอ็ม/ ศูนย์กำเนิด					เนื้อที่ (ไร่-งาน-ตร.วา)	ราคาประเมิน (บาท ต่อ ตร.วา)
				แผนที่ภูมิประเทศ	ระวาง	แผ่น	มาตราส่วน	เลขที่ดิน		
8409	บางใหญ่	บ้านลุ่ม	649	5036I	6226	11	1:1000	264	0-3-9	50,000
8410	บางใหญ่	บ้านลุ่ม	650	5036I	6226	11	1:1000	259	0-0-22	50,000
8411	บางใหญ่	บ้านลุ่ม	651	5036I	6226	11	1:1000	262	0-0-17	32,500
8451	บางใหญ่	บ้านลุ่ม	652	5036I	6226	11	1:1000	243	0-0-17	50,000
8457	บางใหญ่	บ้านลุ่ม	653	5036I	6226	10	1:1000	651	0-3-76	45,000
8473	บางใหญ่	บ้านลุ่ม	654	5036I	6226	10	1:1000	442	0-1-2	50,000
8474	บางใหญ่	บ้านลุ่ม	655	5036I	6226	10	1:1000	441	0-0-62	32,500
8476	บางใหญ่	บ้านลุ่ม	657	5036I	6226	10	1:1000	443	0-0-50	20,000
8477	บางใหญ่	บ้านลุ่ม	658	5036I	6226	10	1:1000	440	0-1-27	20,000
8478	บางใหญ่	บ้านลุ่ม	659	5036I	6226	14	1:1000	320	0-0-26	20,000
8479	บางใหญ่	บ้านลุ่ม	660	5036I	6226	10	1:1000	446	0-0-41	20,000
8480	บางใหญ่	บ้านลุ่ม	661	5036I	6226	10	1:1000	445	0-0-93	20,000
8481	บางใหญ่	บ้านลุ่ม	662	5036I	6226	14	1:1000	6	0-3-54	12,000
8542	บางใหญ่	บ้านลุ่ม	663	5036I	6226	09	1:1000	717	0-1-58	18,000
8543	บางใหญ่	บ้านลุ่ม	664	5036I	6226	09	1:1000	138	0-1-41	18,000
8544	บางใหญ่	บ้านลุ่ม	665	5036I	6226	09	1:1000	231	0-3-4	13,500
8548	บางใหญ่	บ้านลุ่ม	667	5036I	6026	08	1:1000	186	0-0-18	20,000
8549	บางใหญ่	บ้านลุ่ม	668	5036I	6026	08	1:1000	165	0-0-47	6,500
8550	บางใหญ่	บ้านลุ่ม	669	5036I	6026	08	1:1000	167	0-0-50	6,500
8551	บางใหญ่	บ้านลุ่ม	670	5036I	6026	08	1:1000	168	0-0-59	6,500

มีผลบังคับใช้ตั้งแต่วันที่

1 มกราคม พ.ศ. 2559

รอบบัญชี พ.ศ. 2559 - 2562

บัญชีกำหนดราคาประเมินทุนทรัพย์ที่ดิน

ในการจดทะเบียนสิทธิและนิติกรรมเกี่ยวกับอสังหาริมทรัพย์

เทศบาลเมือง บางกรวย

อำเภอ บางกรวย

จังหวัด นนทบุรี

หน้า 197

โฉนดที่ดินเลขที่	อำเภอ	ตำบล	หน้าสำรวจ	เครื่องหมายที่ดินระบบพิกัดฉาก ยู ที เอ็ม/ ศูนย์กำเนิด					เนื้อที่ (ไร่-งาน-ตร.วา)	ราคาประเมิน (บาท ต่อ ตร.วา)
				แผนที่ภูมิประเทศ	ระวาง	แผ่น	มาตราส่วน	เลขที่ดิน		
8552	บางใหญ่	บ้านลุ่ม	671	5036I	6026	08	1:1000	169	0-0-76	6,500
8583	บางใหญ่	บ้านลุ่ม	672	5036I	6226	13	1:1000	1285	0-0-35	10,000
8789	บางใหญ่	บ้านลุ่ม	674	5036I	6226	14	1:1000	93	0-0-66	12,000
8790	บางใหญ่	บ้านลุ่ม	675	5036I	6226	14	1:1000	94	0-2-27	18,000
8791	บางใหญ่	บ้านลุ่ม	676	5036I	6226	14	1:1000	62	0-1-34	15,500
8792	บางใหญ่	บ้านลุ่ม	677	5036I	6226	14	1:1000	58	0-0-43	6,500
8900	บางใหญ่	บ้านลุ่ม	678	5036I	6226	09	1:1000	689	0-1-0	45,000
8913	บางใหญ่	บ้านลุ่ม	679	5036I	6226	10	1:1000	422	0-1-25	9,000
8914	บางใหญ่	บ้านลุ่ม	680	5036I	6226	10	1:1000	326	0-0-25	13,500
8915	บางใหญ่	บ้านลุ่ม	681	5036I	6226	10	1:1000	325	0-0-25	10,000
8916	บางใหญ่	บ้านลุ่ม	682	5036I	6226	10	1:1000	324	0-0-25	10,000
8917	บางใหญ่	บ้านลุ่ม	683	5036I	6226	10	1:1000	323	0-0-12	10,000
8918	บางใหญ่	บ้านลุ่ม	684	5036I	6226	10	1:1000	322	0-0-12	10,000
8919	บางใหญ่	บ้านลุ่ม	685	5036I	6226	10	1:1000	381	0-1-80	9,000
8920	บางใหญ่	บ้านลุ่ม	686	5036I	6226	10	1:1000	327	0-0-50	18,000
8921	บางใหญ่	บ้านลุ่ม	687	5036I	6226	10	1:1000	328	0-0-25	10,000
8922	บางใหญ่	บ้านลุ่ม	688	5036I	6226	10	1:1000	329	0-0-32	10,000
8923	บางใหญ่	บ้านลุ่ม	689	5036I	6226	10	1:1000	337	0-0-60	18,000
8924	บางใหญ่	บ้านลุ่ม	690	5036I	6226	10	1:1000	335	0-0-20	10,000
8925	บางใหญ่	บ้านลุ่ม	691	5036I	6226	10	1:1000	382	0-2-0	50,000

มีผลบังคับใช้ตั้งแต่วันที่

1 มกราคม พ.ศ. 2559

รอบบัญชี พ.ศ. 2559 - 2562

บัญชีกำหนดราคาประเมินทุนทรัพย์ที่ดิน

ในการจดทะเบียนสิทธิและนิติกรรมเกี่ยวกับอสังหาริมทรัพย์

เทศบาลเมือง บางกรวย

อำเภอ บางกรวย

จังหวัด นนทบุรี

หน้า 198

โฉนดที่ดินเลขที่	อำเภอ	ตำบล	หน้าสำรวจ	เครื่องหมายที่ดินระบบพิกัดฉาก ยู ที เอ็ม/ ศูนย์กำเนิด					เนื้อที่ (ไร่-งาน-ตร.วา)	ราคาประเมิน (บาท ต่อ ตร.วา)
				แผนที่ภูมิประเทศ	ระวาง	แผ่น	มาตราส่วน	เลขที่ดิน		
8926	บางใหญ่	บ้านลุ่ม	692	5036I	6226	10	1:1000	383	0-0-50	18,000
8980	บางใหญ่	บ้านลุ่ม	693	5036I	6226	06	1:1000	133	0-1-64.4	33,500
8981	บางใหญ่	บ้านลุ่ม	694	5036I	6226	06	1:1000	134	2-1-43.1	33,500
9011	บางใหญ่	บ้านลุ่ม	702	5036I	6226	12	1:1000	54	0-0-13	90,000
9012	บางใหญ่	บ้านลุ่ม	703	5036I	6226	12	1:1000	53	0-0-18	90,000
9013	บางใหญ่	บ้านลุ่ม	704	5036I	6226	11	1:1000	232	0-0-13	50,000
9014	บางใหญ่	บ้านลุ่ม	705	5036I	6226	12	1:1000	45	0-0-12	50,000
9015	บางใหญ่	บ้านลุ่ม	706	5036I	6226	12	1:1000	46	0-0-12	50,000
9016	บางใหญ่	บ้านลุ่ม	707	5036I	6226	12	1:1000	47	0-0-13	50,000
9017	บางใหญ่	บ้านลุ่ม	708	5036I	6226	12	1:1000	48	0-0-12	50,000
9018	บางใหญ่	บ้านลุ่ม	709	5036I	6226	12	1:1000	49	0-0-12	50,000
9019	บางใหญ่	บ้านลุ่ม	710	5036I	6226	12	1:1000	50	0-0-13	50,000
9020	บางใหญ่	บ้านลุ่ม	711	5036I	6226	12	1:1000	51	0-0-12	50,000
9021	บางใหญ่	บ้านลุ่ม	712	5036I	6226	11	1:1000	287	0-0-7	8,000
9022	บางใหญ่	บ้านลุ่ม	713	5036I	6226	11	1:1000	289	0-0-14	8,000
9030	บางใหญ่	บ้านลุ่ม	714	5036I	6226	06	1:1000	328	0-0-55	6,500
9031	บางใหญ่	บ้านลุ่ม	715	5036I	6226	06	1:1000	327	0-0-50	6,500
9032	บางใหญ่	บ้านลุ่ม	716	5036I	6226	06	1:1000	326	0-0-50	6,500
9033	บางใหญ่	บ้านลุ่ม	717	5036I	6226	06	1:1000	325	0-0-50	6,500
9035	บางใหญ่	บ้านลุ่ม	719	5036I	6226	06	1:1000	322	0-0-52	6,500

มีผลบังคับใช้ตั้งแต่วันที่

1 มกราคม พ.ศ. 2559

รอบบัญชี พ.ศ. 2559 - 2562

บัญชีกำหนดราคาประเมินทุนทรัพย์ที่ดิน

ในการจดทะเบียนสิทธิและนิติกรรมเกี่ยวกับอสังหาริมทรัพย์

เทศบาลเมือง บางกรวย

อำเภอ บางกรวย

จังหวัด นนทบุรี

หน้า 199

โฉนดที่ดินเลขที่	อำเภอ	ตำบล	หน้าสำรวจ	เครื่องหมายที่ดินระบบพิกัดฉาก ยู ที เอ็ม/ ศูนย์กำเนิด					เนื้อที่ (ไร่-งาน-ตร.วา)	ราคาประเมิน (บาท ต่อ ตร.วา)
				แผนที่ภูมิประเทศ	ระวาง	แผ่น	มาตราส่วน	เลขที่ดิน		
9036	บางใหญ่	บ้านลุ่ม	720	5036I	6226	06	1:1000	323	0-0-51	6,500
9037	บางใหญ่	บ้านลุ่ม	721	5036I	6226	06	1:1000	337	0-0-50	6,500
9038	บางใหญ่	บ้านลุ่ม	722	5036I	6226	06	1:1000	336	0-0-50	6,500
9039	บางใหญ่	บ้านลุ่ม	723	5036I	6226	06	1:1000	335	0-0-50	6,500
9040	บางใหญ่	บ้านลุ่ม	724	5036I	6226	06	1:1000	334	0-0-50	6,500
9041	บางใหญ่	บ้านลุ่ม	725	5036I	6226	06	1:1000	333	0-0-30	6,500
9042	บางใหญ่	บ้านลุ่ม	726	5036I	6226	06	1:1000	332	0-0-30	6,500
9043	บางใหญ่	บ้านลุ่ม	727	5036I	6226	06	1:1000	331	0-0-61	6,500
9044	บางใหญ่	บ้านลุ่ม	728	5036I	6226	06	1:1000	330	0-0-62	6,500
9045	บางใหญ่	บ้านลุ่ม	729	5036I	6226	06	1:1000	111	0-0-24	3,250
9046	บางใหญ่	บ้านลุ่ม	730	5036I	6226	06	1:1000	117	0-0-49	3,250
9073	บางใหญ่	บ้านลุ่ม	731	5036I	6226	07	1:1000	46	0-0-36	20,000
9074	บางใหญ่	บ้านลุ่ม	732	5036I	6226	07	1:1000	45	0-0-40	20,000
9075	บางใหญ่	บ้านลุ่ม	733	5036I	6226	07	1:1000	44	0-0-22	20,000
9076	บางใหญ่	บ้านลุ่ม	734	5036I	6226	07	1:1000	43	0-0-15	20,000
9077	บางใหญ่	บ้านลุ่ม	735	5036I	6226	07	1:1000	42	0-0-12	20,000
9078	บางใหญ่	บ้านลุ่ม	736	5036I	6226	07	1:1000	41	0-0-28	20,000
9079	บางใหญ่	บ้านลุ่ม	737	5036I	6226	07	1:1000	40	0-0-37	20,000
9080	บางใหญ่	บ้านลุ่ม	738	5036I	6226	07	1:1000	39	0-0-50	20,000
9081	บางใหญ่	บ้านลุ่ม	739	5036I	6226	07	1:1000	38	0-0-22	20,000

มีผลบังคับใช้ตั้งแต่วันที่

1 มกราคม พ.ศ. 2559

รอบบัญชี พ.ศ. 2559 - 2562

บัญชีกำหนดราคาประเมินทุนทรัพย์ที่ดิน

ในการจดทะเบียนสิทธิและนิติกรรมเกี่ยวกับอสังหาริมทรัพย์

เทศบาลเมือง บางกรวย

อำเภอ บางกรวย

จังหวัด นนทบุรี

หน้า 200

โฉนดที่ดินเลขที่	อำเภอ	ตำบล	หน้าสำรวจ	เครื่องหมายที่ดินระบบพิกัดฉาก ยู ที เอ็ม/ ศูนย์กำเนิด					เนื้อที่ (ไร่-งาน-ตร.วา)	ราคาประเมิน (บาท ต่อ ตร.วา)
				แผนที่ภูมิประเทศ	ระวาง	แผ่น	มาตราส่วน	เลขที่ดิน		
9082	บางใหญ่	บ้านลุ่ม	740	5036I	6226	07	1:1000	50	0-0-82	10,000
9083	บางใหญ่	บ้านลุ่ม	741	5036I	6226	07	1:1000	59	0-0-36	20,000
9084	บางใหญ่	บ้านลุ่ม	742	5036I	6226	07	1:1000	58	0-0-34	20,000
9086	บางใหญ่	บ้านลุ่ม	744	5036I	6226	07	1:1000	56	0-0-30	20,000
9087	บางใหญ่	บ้านลุ่ม	745	5036I	6226	07	1:1000	55	0-0-29	20,000
9088	บางใหญ่	บ้านลุ่ม	746	5036I	6226	07	1:1000	54	0-0-15	20,000
9089	บางใหญ่	บ้านลุ่ม	747	5036I	6226	07	1:1000	67	0-0-26	20,000
9090	บางใหญ่	บ้านลุ่ม	748	5036I	6226	07	1:1000	70	0-0-49	20,000
9092	บางใหญ่	บ้านลุ่ม	750	5036I	6226	07	1:1000	72	0-0-17	20,000
9093	บางใหญ่	บ้านลุ่ม	751	5036I	6226	07	1:1000	73	0-0-17	20,000
9094	บางใหญ่	บ้านลุ่ม	752	5036I	6226	07	1:1000	51	0-0-20	20,000
9095	บางใหญ่	บ้านลุ่ม	753	5036I	6226	07	1:1000	74	0-1-13	10,000
9105	บางใหญ่	บ้านลุ่ม	754	5036I	6226	14	1:1000	112	0-0-69	9,000
9106	บางใหญ่	บ้านลุ่ม	755	5036I	6226	14	1:1000	128	0-0-32	9,000
9110	บางใหญ่	บ้านลุ่ม	756	5036I	6226	11	1:1000	166	0-0-4	28,500
9111	บางใหญ่	บ้านลุ่ม	757	5036I	6226	11	1:1000	167	0-0-81	28,500
9124	บางใหญ่	บ้านลุ่ม	758	5036I	6226	09	1:1000	618	0-0-58	9,000
9125	บางใหญ่	บ้านลุ่ม	759	5036I	6226	09	1:1000	641	0-1-8	9,000
9126	บางใหญ่	บ้านลุ่ม	760	5036I	6226	11	1:1000	253	0-0-51	10,000
9127	บางใหญ่	บ้านลุ่ม	761	5036I	6226	11	1:1000	258	0-0-18	50,000

มีผลบังคับใช้ตั้งแต่วันที่

1 มกราคม พ.ศ. 2559

รอบบัญชี พ.ศ. 2559 - 2562

บัญชีกำหนดราคาประเมินทุนทรัพย์ที่ดิน

ในการจดทะเบียนสิทธิและนิติกรรมเกี่ยวกับอสังหาริมทรัพย์

เทศบาลเมือง บางกรวย

อำเภอ บางกรวย

จังหวัด นนทบุรี

หน้า 201

โฉนดที่ดินเลขที่	อำเภอ	ตำบล	หน้าสำรวจ	เครื่องหมายที่ดินระบบพิกัดฉาก ยู ที เอ็ม/ ศูนย์กำเนิด					เนื้อที่ (ไร่-งาน-ตร.วา)	ราคาประเมิน (บาท ต่อ ตร.วา)
				แผนที่ภูมิประเทศ	ระวาง	แผ่น	มาตราส่วน	เลขที่ดิน		
9150	บางใหญ่	บ้านลุ่ม	762	5036I	6226	06	1:1000	451	0-1-2	9,000
9152	บางใหญ่	บ้านลุ่ม	763	5036I	6226	08	1:1000	26	1-1-36	20,000
9153	บางใหญ่	บ้านลุ่ม	764	5036I	6226	08	1:1000	12	0-0-78	20,000
9154	บางใหญ่	บ้านลุ่ม	765	5036I	6226	08	1:1000	11	0-0-29	20,000
9155	บางใหญ่	บ้านลุ่ม	766	5036I	6226	08	1:1000	9	0-0-20	20,000
9156	บางใหญ่	บ้านลุ่ม	767	5036I	6226	08	1:1000	7	0-0-34	20,000
9157	บางใหญ่	บ้านลุ่ม	768	5036I	6226	08	1:1000	6	0-0-44	20,000
9158	บางใหญ่	บ้านลุ่ม	769	5036I	6226	08	1:1000	4	0-0-59	20,000
9159	บางใหญ่	บ้านลุ่ม	770	5036I	6226	08	1:1000	3	0-0-40	20,000
9160	บางใหญ่	บ้านลุ่ม	771	5036I	6226	08	1:1000	2	0-0-69	20,000
9161	บางใหญ่	บ้านลุ่ม	772	5036I	6226	08	1:1000	1	0-0-31	20,000
9162	บางใหญ่	บ้านลุ่ม	773	5036I	6226	07	1:1000	49	0-0-36	20,000
9163	บางใหญ่	บ้านลุ่ม	774	5036I	6226	07	1:1000	48	0-0-54	20,000
9164	บางใหญ่	บ้านลุ่ม	775	5036I	6226	07	1:1000	47	0-0-42	20,000
9165	บางใหญ่	บ้านลุ่ม	776	5036I	6226	07	1:1000	66	0-0-43	20,000
9166	บางใหญ่	บ้านลุ่ม	777	5036I	6226	07	1:1000	65	0-0-17	20,000
9167	บางใหญ่	บ้านลุ่ม	778	5036I	6226	08	1:1000	20	0-0-51	20,000
9168	บางใหญ่	บ้านลุ่ม	779	5036I	6226	08	1:1000	21	0-0-51	20,000
9169	บางใหญ่	บ้านลุ่ม	780	5036I	6226	08	1:1000	22	0-0-57	20,000
9170	บางใหญ่	บ้านลุ่ม	781	5036I	6226	08	1:1000	23	0-0-32	20,000

มีผลบังคับใช้ตั้งแต่วันที่

1 มกราคม พ.ศ. 2559

รอบบัญชี พ.ศ. 2559 - 2562

บัญชีกำหนดราคาประเมินทุนทรัพย์ที่ดิน

ในการจดทะเบียนสิทธิและนิติกรรมเกี่ยวกับอสังหาริมทรัพย์

เทศบาลเมือง บางกรวย

อำเภอ บางกรวย

จังหวัด นนทบุรี

หน้า 202

โฉนดที่ดินเลขที่	อำเภอ	ตำบล	หน้าสำรวจ	เครื่องหมายที่ดินระบบพิกัดฉาก ยู ที เอ็ม/ ศูนย์กำเนิด					เนื้อที่ (ไร่-งาน-ตร.วา)	ราคาประเมิน (บาท ต่อ ตร.วา)
				แผนที่ภูมิประเทศ	ระวาง	แผ่น	มาตราส่วน	เลขที่ดิน		
9171	บางใหญ่	บ้านลุ่ม	782	5036I	6226	08	1:1000	25	0-0-64	20,000
9172	บางใหญ่	บ้านลุ่ม	783	5036I	6226	08	1:1000	24	0-0-46	20,000
9174	บางใหญ่	บ้านลุ่ม	785	5036I	6226	08	1:1000	14	0-0-27	20,000
9175	บางใหญ่	บ้านลุ่ม	786	5036I	6226	08	1:1000	17	0-0-38	20,000
9176	บางใหญ่	บ้านลุ่ม	787	5036I	6226	08	1:1000	18	0-0-42	20,000
9177	บางใหญ่	บ้านลุ่ม	788	5036I	6226	08	1:1000	19	0-0-43	20,000
9178	บางใหญ่	บ้านลุ่ม	789	5036I	6226	07	1:1000	62	0-0-33	20,000
9179	บางใหญ่	บ้านลุ่ม	790	5036I	6226	07	1:1000	61	0-0-61	20,000
9180	บางใหญ่	บ้านลุ่ม	791	5036I	6226	07	1:1000	60	0-0-39	20,000
9181	บางใหญ่	บ้านลุ่ม	792	5036I	6026	08	1:1000	159	0-0-13	6,500
9182	บางใหญ่	บ้านลุ่ม	793	5036I	6026	08	1:1000	160	0-0-34	6,500
9183	บางใหญ่	บ้านลุ่ม	794	5036I	6026	08	1:1000	161	0-0-71	6,500
9184	บางใหญ่	บ้านลุ่ม	795	5036I	6026	08	1:1000	162	0-0-63	6,500
9185	บางใหญ่	บ้านลุ่ม	796	5036I	6026	08	1:1000	163	0-0-95	6,500
9186	บางใหญ่	บ้านลุ่ม	797	5036I	6026	08	1:1000	158	0-0-87	6,500
9196	บางใหญ่	บ้านลุ่ม	798	5036I	6224	02	1:1000	21	0-0-26	30,000
9197	บางใหญ่	บ้านลุ่ม	799	5036I	6224	02	1:1000	12	0-0-24	6,500
9198	บางใหญ่	บ้านลุ่ม	800	5036I	6224	02	1:1000	11	0-0-23	6,500
9199	บางใหญ่	บ้านลุ่ม	801	5036I	6224	02	1:1000	10	0-0-25	6,500
9200	บางใหญ่	บ้านลุ่ม	802	5036I	6224	02	1:1000	9	0-0-25	6,500

มีผลบังคับใช้ตั้งแต่วันที่

1 มกราคม พ.ศ. 2559

รอบบัญชี พ.ศ. 2559 - 2562

บัญชีกำหนดราคาประเมินทุนทรัพย์ที่ดิน

ในการจดทะเบียนสิทธิและนิติกรรมเกี่ยวกับอสังหาริมทรัพย์

เทศบาลเมือง บางกรวย

อำเภอ บางกรวย

จังหวัด นนทบุรี

หน้า 203

โฉนดที่ดินเลขที่	อำเภอ	ตำบล	หน้าสำรวจ	เครื่องหมายที่ดินระบบพิกัดฉาก ยู ที เอ็ม/ ศูนย์กำเนิด					เนื้อที่ (ไร่-งาน-ตร.วา)	ราคาประเมิน (บาท ต่อ ตร.วา)
				แผนที่ภูมิประเทศ	ระวาง	แผ่น	มาตราส่วน	เลขที่ดิน		
9201	บางใหญ่	บ้านลุ่ม	803	5036I	6224	02	1:1000	8	0-0-25	6,500
9202	บางใหญ่	บ้านลุ่ม	804	5036I	6224	01	1:1000	117	0-0-25	6,500
9203	บางใหญ่	บ้านลุ่ม	805	5036I	6224	01	1:1000	118	0-0-26	6,500
9204	บางใหญ่	บ้านลุ่ม	806	5036I	6224	01	1:1000	120	0-0-26	6,500
9205	บางใหญ่	บ้านลุ่ม	807	5036I	6224	01	1:1000	121	0-0-25	6,500
9206	บางใหญ่	บ้านลุ่ม	808	5036I	6224	02	1:1000	13	0-0-24	6,500
9207	บางใหญ่	บ้านลุ่ม	809	5036I	6224	02	1:1000	14	0-0-25	6,500
9208	บางใหญ่	บ้านลุ่ม	810	5036I	6224	02	1:1000	15	0-0-25	6,500
9209	บางใหญ่	บ้านลุ่ม	811	5036I	6224	02	1:1000	20	0-0-33	30,000
9210	บางใหญ่	บ้านลุ่ม	812	5036I	6224	02	1:1000	19	0-0-24	30,000
9211	บางใหญ่	บ้านลุ่ม	813	5036I	6224	02	1:1000	18	0-0-34	30,000
9212	บางใหญ่	บ้านลุ่ม	814	5036I	6224	02	1:1000	16	0-0-24	6,500
9213	บางใหญ่	บ้านลุ่ม	815	5036I	6224	02	1:1000	17	0-0-18	30,000
9215	บางใหญ่	บ้านลุ่ม	817	5036I	6224	01	1:1000	122	0-0-25	6,500
9216	บางใหญ่	บ้านลุ่ม	818	5036I	6224	01	1:1000	123	0-0-26	6,500
9217	บางใหญ่	บ้านลุ่ม	819	5036I	6224	01	1:1000	119	0-0-21	3,250
9270	บางใหญ่	บ้านลุ่ม	820	5036I	6226	09	1:1000	643	0-0-45	22,500
9333	บางใหญ่	บ้านลุ่ม	821	5036I	6226	07	1:1000	26	0-0-12	20,000
9334	บางใหญ่	บ้านลุ่ม	822	5036I	6226	07	1:1000	37	0-0-31	20,000
9335	บางใหญ่	บ้านลุ่ม	823	5036I	6226	07	1:1000	36	0-0-40	20,000

มีผลบังคับใช้ตั้งแต่วันที่

1 มกราคม พ.ศ. 2559

รอบบัญชี พ.ศ. 2559 - 2562

บัญชีกำหนดราคาประเมินทุนทรัพย์ที่ดิน

ในการจดทะเบียนสิทธิและนิติกรรมเกี่ยวกับอสังหาริมทรัพย์

เทศบาลเมือง บางกรวย

อำเภอ บางกรวย

จังหวัด นนทบุรี

หน้า 204

โฉนดที่ดินเลขที่	อำเภอ	ตำบล	หน้าสำรวจ	เครื่องหมายที่ดินระบบพิกัดฉาก ยู ที เอ็ม/ ศูนย์กำเนิด					เนื้อที่ (ไร่-งาน-ตร.วา)	ราคาประเมิน (บาท ต่อ ตร.วา)
				แผนที่ภูมิประเทศ	ระวาง	แผ่น	มาตราส่วน	เลขที่ดิน		
9336	บางใหญ่	บ้านลุ่ม	824	5036I	6226	07	1:1000	35	0-0-26	20,000
9337	บางใหญ่	บ้านลุ่ม	825	5036I	6226	07	1:1000	34	0-0-8	20,000
9338	บางใหญ่	บ้านลุ่ม	826	5036I	6226	07	1:1000	33	0-0-3	20,000
9339	บางใหญ่	บ้านลุ่ม	827	5036I	6226	07	1:1000	21	0-0-82	15,000
9340	บางใหญ่	บ้านลุ่ม	828	5036I	6226	07	1:1000	24	0-0-21	20,000
9341	บางใหญ่	บ้านลุ่ม	829	5036I	6226	07	1:1000	23	0-0-16	20,000
9342	บางใหญ่	บ้านลุ่ม	830	5036I	6226	07	1:1000	22	0-0-15	20,000
9343	บางใหญ่	บ้านลุ่ม	831	5036I	6226	07	1:1000	20	0-0-24	20,000
9344	บางใหญ่	บ้านลุ่ม	832	5036I	6226	07	1:1000	19	0-0-24	20,000
9345	บางใหญ่	บ้านลุ่ม	833	5036I	6226	07	1:1000	18	0-0-24	20,000
9346	บางใหญ่	บ้านลุ่ม	834	5036I	6226	07	1:1000	17	0-0-12	20,000
9347	บางใหญ่	บ้านลุ่ม	835	5036I	6226	07	1:1000	16	0-0-52	15,000
9348	บางใหญ่	บ้านลุ่ม	836	5036I	6226	07	1:1000	15	0-0-78	20,000
9349	บางใหญ่	บ้านลุ่ม	837	5036I	6226	07	1:1000	12	0-0-52	45,000
9350	บางใหญ่	บ้านลุ่ม	838	5036I	6226	07	1:1000	13	0-0-41	45,000
9351	บางใหญ่	บ้านลุ่ม	839	5036I	6226	07	1:1000	14	0-0-40	45,000
9408	บางใหญ่	บ้านลุ่ม	840	5036I	6226	01	1:1000	81	0-0-30	5,800
9434	บางใหญ่	บ้านลุ่ม	848	5036I	6226	14	1:1000	319	0-0-76	20,000
9435	บางใหญ่	บ้านลุ่ม	849	5036I	6226	14	1:1000	318	0-0-74	20,000
9436	บางใหญ่	บ้านลุ่ม	850	5036I	6226	14	1:1000	317	0-0-72	20,000

มีผลบังคับใช้ตั้งแต่วันที่

1 มกราคม พ.ศ. 2559

รอบบัญชี พ.ศ. 2559 - 2562

บัญชีกำหนดราคาประเมินทุนทรัพย์ที่ดิน

ในการจดทะเบียนสิทธิและนิติกรรมเกี่ยวกับอสังหาริมทรัพย์

เทศบาลเมือง บางกรวย

อำเภอ บางกรวย

จังหวัด นนทบุรี

หน้า 205

โฉนดที่ดินเลขที่	อำเภอ	ตำบล	หน้าสำรวจ	เครื่องหมายที่ดินระบบพิกัดฉาก ยู ที เอ็ม/ ศูนย์กำเนิด					เนื้อที่ (ไร่-งาน-ตร.วา)	ราคาประเมิน (บาท ต่อ ตร.วา)
				แผนที่ภูมิประเทศ	ระวาง	แผ่น	มาตราส่วน	เลขที่ดิน		
9437	บางใหญ่	บ้านลุ่ม	851	5036I	6226	14	1:1000	315	0-0-71	20,000
9438	บางใหญ่	บ้านลุ่ม	852	5036I	6226	14	1:1000	314	0-0-70	20,000
9439	บางใหญ่	บ้านลุ่ม	853	5036I	6226	14	1:1000	313	0-0-69	20,000
9440	บางใหญ่	บ้านลุ่ม	854	5036I	6226	14	1:1000	312	0-0-69	20,000
9441	บางใหญ่	บ้านลุ่ม	855	5036I	6226	14	1:1000	311	0-0-70	20,000
9442	บางใหญ่	บ้านลุ่ม	856	5036I	6226	14	1:1000	310	0-0-73	20,000
9443	บางใหญ่	บ้านลุ่ม	857	5036I	6226	14	1:1000	307	0-0-25	20,000
9612	บางใหญ่	บ้านลุ่ม	906	5036I	6226	09	1:1000	1302	0-0-40	18,000
9613	บางใหญ่	บ้านลุ่ม	907	5036I	6226	09	1:1000	1301	0-0-42	18,000
9614	บางใหญ่	บ้านลุ่ม	908	5036I	6226	09	1:1000	1300	0-0-43	18,000
9615	บางใหญ่	บ้านลุ่ม	909	5036I	6226	09	1:1000	1299	0-0-43	18,000
9616	บางใหญ่	บ้านลุ่ม	910	5036I	6226	09	1:1000	1298	0-0-36	18,000
9617	บางใหญ่	บ้านลุ่ม	911	5036I	6226	09	1:1000	1297	0-0-16	18,000
9618	บางใหญ่	บ้านลุ่ม	912	5036I	6226	09	1:1000	1296	0-0-37	18,000
9619	บางใหญ่	บ้านลุ่ม	913	5036I	6226	09	1:1000	1295	0-0-38	18,000
9620	บางใหญ่	บ้านลุ่ม	914	5036I	6226	09	1:1000	1294	0-0-37	18,000
9621	บางใหญ่	บ้านลุ่ม	915	5036I	6226	09	1:1000	1293	0-0-3	18,000
9622	บางใหญ่	บ้านลุ่ม	916	5036I	6226	09	1:1000	1304	0-1-37	9,000
9623	บางใหญ่	บ้านลุ่ม	917	5036I	6226	09	1:1000	1305	0-0-42	18,000
9624	บางใหญ่	บ้านลุ่ม	918	5036I	6226	09	1:1000	1306	0-0-40	18,000

มีผลบังคับใช้ตั้งแต่วันที่

1 มกราคม พ.ศ. 2559

รอบบัญชี พ.ศ. 2559 - 2562

บัญชีกำหนดราคาประเมินทุนทรัพย์ที่ดิน

ในการจดทะเบียนสิทธิและนิติกรรมเกี่ยวกับอสังหาริมทรัพย์

เทศบาลเมือง บางกรวย

อำเภอ บางกรวย

จังหวัด นนทบุรี

หน้า 206

โฉนดที่ดินเลขที่	อำเภอ	ตำบล	หน้าสำรวจ	เครื่องหมายที่ดินระบบพิกัดฉาก ยู ที เอ็ม/ ศูนย์กำเนิด					เนื้อที่ (ไร่-งาน-ตร.วา)	ราคาประเมิน (บาท ต่อ ตร.วา)
				แผนที่ภูมิประเทศ	ระวาง	แผ่น	มาตราส่วน	เลขที่ดิน		
9625	บางใหญ่	บ้านลุ่ม	919	5036I	6226	09	1:1000	1307	0-0-40	18,000
9626	บางใหญ่	บ้านลุ่ม	920	5036I	6226	09	1:1000	1308	0-0-40	18,000
9627	บางใหญ่	บ้านลุ่ม	921	5036I	6226	09	1:1000	1309	0-0-40	18,000
9628	บางใหญ่	บ้านลุ่ม	922	5036I	6226	09	1:1000	1311	0-0-20	18,000
9629	บางใหญ่	บ้านลุ่ม	923	5036I	6226	09	1:1000	1312	0-0-40	18,000
9630	บางใหญ่	บ้านลุ่ม	924	5036I	6226	09	1:1000	1313	0-0-40	18,000
9631	บางใหญ่	บ้านลุ่ม	925	5036I	6226	09	1:1000	1314	0-0-40	18,000
9632	บางใหญ่	บ้านลุ่ม	926	5036I	6226	09	1:1000	1315	0-0-40	18,000
9633	บางใหญ่	บ้านลุ่ม	927	5036I	6226	09	1:1000	1316	0-0-40	18,000
9634	บางใหญ่	บ้านลุ่ม	928	5036I	6226	09	1:1000	1317	0-0-16	18,000
9635	บางใหญ่	บ้านลุ่ม	929	5036I	6226	09	1:1000	1338	0-0-40	18,000
9636	บางใหญ่	บ้านลุ่ม	930	5036I	6226	09	1:1000	1337	0-0-40	18,000
9637	บางใหญ่	บ้านลุ่ม	931	5036I	6226	09	1:1000	1336	0-0-40	18,000
9638	บางใหญ่	บ้านลุ่ม	932	5036I	6226	09	1:1000	1335	0-0-20	18,000
9639	บางใหญ่	บ้านลุ่ม	933	5036I	6226	09	1:1000	1334	0-0-40	18,000
9640	บางใหญ่	บ้านลุ่ม	934	5036I	6226	09	1:1000	1333	0-0-40	18,000
9641	บางใหญ่	บ้านลุ่ม	935	5036I	6226	09	1:1000	1332	0-0-40	18,000
9642	บางใหญ่	บ้านลุ่ม	936	5036I	6226	09	1:1000	1331	0-0-40	18,000
9643	บางใหญ่	บ้านลุ่ม	937	5036I	6226	09	1:1000	1330	0-0-40	18,000
9644	บางใหญ่	บ้านลุ่ม	938	5036I	6226	09	1:1000	1329	0-0-40	18,000

มีผลบังคับใช้ตั้งแต่วันที่

1 มกราคม พ.ศ. 2559

รอบบัญชี พ.ศ. 2559 - 2562

บัญชีกำหนดราคาประเมินทุนทรัพย์ที่ดิน

ในการจดทะเบียนสิทธิและนิติกรรมเกี่ยวกับอสังหาริมทรัพย์

เทศบาลเมือง บางกรวย

อำเภอ บางกรวย

จังหวัด นนทบุรี

หน้า 207

โฉนดที่ดินเลขที่	อำเภอ	ตำบล	หน้าสำรวจ	เครื่องหมายที่ดินระบบพิกัดฉาก ยู ที เอ็ม/ ศูนย์กำเนิด					เนื้อที่ (ไร่-งาน-ตร.วา)	ราคาประเมิน (บาท ต่อ ตร.วา)
				แผนที่ภูมิประเทศ	ระวาง	แผ่น	มาตราส่วน	เลขที่ดิน		
9645	บางใหญ่	บ้านลุ่ม	939	5036I	6226	09	1:1000	1328	0-0-40	18,000
9646	บางใหญ่	บ้านลุ่ม	940	5036I	6226	09	1:1000	1327	0-0-23	18,000
9647	บางใหญ่	บ้านลุ่ม	941	5036I	6226	09	1:1000	1339	0-1-39	9,000
9648	บางใหญ่	บ้านลุ่ม	942	5036I	6226	09	1:1000	1340	0-0-44	18,000
9649	บางใหญ่	บ้านลุ่ม	943	5036I	6226	09	1:1000	1341	0-0-18	18,000
9650	บางใหญ่	บ้านลุ่ม	944	5036I	6226	09	1:1000	1346	0-0-16	9,000
9651	บางใหญ่	บ้านลุ่ม	945	5036I	6226	09	1:1000	1347	0-0-44	18,000
9652	บางใหญ่	บ้านลุ่ม	946	5036I	6226	09	1:1000	1348	0-0-38	18,000
9653	บางใหญ่	บ้านลุ่ม	947	5036I	6226	09	1:1000	1349	0-0-39	18,000
9654	บางใหญ่	บ้านลุ่ม	948	5036I	6226	09	1:1000	1350	0-0-40	18,000
9655	บางใหญ่	บ้านลุ่ม	949	5036I	6226	09	1:1000	1351	0-0-42	18,000
9656	บางใหญ่	บ้านลุ่ม	950	5036I	6226	09	1:1000	1352	0-0-38	18,000
9657	บางใหญ่	บ้านลุ่ม	951	5036I	6226	09	1:1000	1353	0-0-35	18,000
9658	บางใหญ่	บ้านลุ่ม	868	5036I	6226	09	1:1000	1288	0-0-4	9,000
9659	บางใหญ่	บ้านลุ่ม	869	5036I	6226	09	1:1000	1292	0-0-55	18,000
9660	บางใหญ่	บ้านลุ่ม	870	5036I	6226	09	1:1000	1291	0-0-29	18,000
9661	บางใหญ่	บ้านลุ่ม	871	5036I	6226	09	1:1000	1289	0-0-59	18,000
9662	บางใหญ่	บ้านลุ่ม	872	5036I	6226	09	1:1000	1287	0-0-60	18,000
9663	บางใหญ่	บ้านลุ่ม	873	5036I	6226	09	1:1000	1285	0-0-37	18,000
9664	บางใหญ่	บ้านลุ่ม	874	5036I	6226	09	1:1000	1286	0-0-31	18,000

มีผลบังคับใช้ตั้งแต่วันที่

1 มกราคม พ.ศ. 2559

รอบบัญชี พ.ศ. 2559 - 2562

บัญชีกำหนดราคาประเมินทุนทรัพย์ที่ดิน

ในการจดทะเบียนสิทธิและนิติกรรมเกี่ยวกับอสังหาริมทรัพย์

เทศบาลเมือง บางกรวย

อำเภอ บางกรวย

จังหวัด นนทบุรี

หน้า 208

โฉนดที่ดินเลขที่	อำเภอ	ตำบล	หน้าสำรวจ	เครื่องหมายที่ดินระบบพิกัดฉาก ยู ที เอ็ม/ ศูนย์กำเนิด					เนื้อที่ (ไร่-งาน-ตร.วา)	ราคาประเมิน (บาท ต่อ ตร.วา)
				แผนที่ภูมิประเทศ	ระวาง	แผ่น	มาตราส่วน	เลขที่ดิน		
9665	บางใหญ่	บ้านลุ่ม	875	5036I	6226	09	1:1000	1318	0-0-23	18,000
9666	บางใหญ่	บ้านลุ่ม	876	5036I	6226	09	1:1000	1319	0-0-40	18,000
9667	บางใหญ่	บ้านลุ่ม	877	5036I	6226	09	1:1000	1320	0-0-40	18,000
9668	บางใหญ่	บ้านลุ่ม	878	5036I	6226	09	1:1000	1321	0-0-40	18,000
9669	บางใหญ่	บ้านลุ่ม	879	5036I	6226	09	1:1000	1322	0-0-55	18,000
9670	บางใหญ่	บ้านลุ่ม	880	5036I	6226	09	1:1000	1326	0-0-17	18,000
9671	บางใหญ่	บ้านลุ่ม	881	5036I	6226	09	1:1000	1325	0-0-40	18,000
9672	บางใหญ่	บ้านลุ่ม	882	5036I	6226	09	1:1000	1324	0-0-40	18,000
9673	บางใหญ่	บ้านลุ่ม	883	5036I	6226	09	1:1000	1323	0-0-40	18,000
9674	บางใหญ่	บ้านลุ่ม	884	5036I	6226	09	1:1000	1418	0-0-45	18,000
9675	บางใหญ่	บ้านลุ่ม	885	5036I	6226	09	1:1000	1354	0-0-8	18,000
9676	บางใหญ่	บ้านลุ่ม	886	5036I	6226	09	1:1000	1355	0-0-40	18,000
9677	บางใหญ่	บ้านลุ่ม	887	5036I	6226	09	1:1000	1356	0-0-43	18,000
9678	บางใหญ่	บ้านลุ่ม	888	5036I	6226	09	1:1000	1357	0-0-39	18,000
9679	บางใหญ่	บ้านลุ่ม	889	5036I	6226	10	1:1000	814	0-0-41	18,000
9680	บางใหญ่	บ้านลุ่ม	890	5036I	6226	09	1:1000	1358	0-0-96	18,000
9681	บางใหญ่	บ้านลุ่ม	891	5036I	6226	09	1:1000	1359	0-0-92	18,000
9682	บางใหญ่	บ้านลุ่ม	892	5036I	6226	10	1:1000	824	0-3-23	9,000
9683	บางใหญ่	บ้านลุ่ม	893	5036I	6226	10	1:1000	800	0-0-40	18,000
9684	บางใหญ่	บ้านลุ่ม	894	5036I	6226	10	1:1000	801	0-0-37	18,000

มีผลบังคับใช้ตั้งแต่วันที่

1 มกราคม พ.ศ. 2559

รอบบัญชี พ.ศ. 2559 - 2562

บัญชีกำหนดราคาประเมินทุนทรัพย์ที่ดิน

ในการจดทะเบียนสิทธิและนิติกรรมเกี่ยวกับอสังหาริมทรัพย์

เทศบาลเมือง บางกรวย

อำเภอ บางกรวย

จังหวัด นนทบุรี

หน้า 209

โฉนดที่ดินเลขที่	อำเภอ	ตำบล	หน้าสำรวจ	เครื่องหมายที่ดินระบบพิกัดฉาก ยู ที เอ็ม/ ศูนย์กำเนิด					เนื้อที่ (ไร่-งาน-ตร.วา)	ราคาประเมิน (บาท ต่อ ตร.วา)
				แผนที่ภูมิประเทศ	ระวาง	แผ่น	มาตราส่วน	เลขที่ดิน		
9685	บางใหญ่	บ้านลุ่ม	895	5036I	6226	10	1:1000	802	0-0-39	18,000
9686	บางใหญ่	บ้านลุ่ม	896	5036I	6226	10	1:1000	803	0-0-42	18,000
9687	บางใหญ่	บ้านลุ่ม	897	5036I	6226	10	1:1000	804	0-0-45	18,000
9688	บางใหญ่	บ้านลุ่ม	898	5036I	6226	10	1:1000	806	0-0-28	18,000
9689	บางใหญ่	บ้านลุ่ม	899	5036I	6226	10	1:1000	807	0-0-55	18,000
9690	บางใหญ่	บ้านลุ่ม	900	5036I	6226	10	1:1000	808	0-0-43	18,000
9691	บางใหญ่	บ้านลุ่ม	901	5036I	6226	10	1:1000	809	0-0-42	18,000
9692	บางใหญ่	บ้านลุ่ม	902	5036I	6226	10	1:1000	810	0-0-42	18,000
9693	บางใหญ่	บ้านลุ่ม	903	5036I	6226	10	1:1000	811	0-0-62	18,000
9694	บางใหญ่	บ้านลุ่ม	904	5036I	6226	10	1:1000	812	0-0-60	18,000
9695	บางใหญ่	บ้านลุ่ม	905	5036I	6226	10	1:1000	813	0-0-37	18,000
9703	บางใหญ่	บ้านลุ่ม	860	5036I	6226	13	1:1000	1192	0-2-90	15,000
9704	บางใหญ่	บ้านลุ่ม	861	5036I	6226	13	1:1000	1179	0-0-25	6,500
9705	บางใหญ่	บ้านลุ่ม	862	5036I	6226	13	1:1000	1181	0-0-25	6,500
9741	บางใหญ่	บ้านลุ่ม	858	5036I	6226	11	1:1000	254	0-3-27	50,000
9757	บางใหญ่	บ้านลุ่ม	863	5036I	6226	14	1:1000	180	0-0-50	11,500
9758	บางใหญ่	บ้านลุ่ม	864	5036I	6226	14	1:1000	181	0-0-50	6,500
9759	บางใหญ่	บ้านลุ่ม	865	5036I	6226	14	1:1000	179	0-0-50	18,000
9760	บางใหญ่	บ้านลุ่ม	866	5036I	6226	14	1:1000	182	0-0-50	18,000
9767	บางใหญ่	บ้านลุ่ม	957	5036I	6226	11	1:1000	229	0-0-99	90,000

มีผลบังคับใช้ตั้งแต่วันที่

1 มกราคม พ.ศ. 2559

รอบบัญชี พ.ศ. 2559 - 2562

บัญชีกำหนดราคาประเมินทุนทรัพย์ที่ดิน

ในการจดทะเบียนสิทธิและนิติกรรมเกี่ยวกับอสังหาริมทรัพย์

เทศบาลเมือง บางกรวย

อำเภอ บางกรวย

จังหวัด นนทบุรี

หน้า 210

โฉนดที่ดินเลขที่	อำเภอ	ตำบล	หน้าสำรวจ	เครื่องหมายที่ดินระบบพิกัดฉาก ยู ที เอ็ม/ ศูนย์กำเนิด					เนื้อที่ (ไร่-งาน-ตร.วา)	ราคาประเมิน (บาท ต่อ ตร.วา)
				แผนที่ภูมิประเทศ	ระวาง	แผ่น	มาตราส่วน	เลขที่ดิน		
9773	บางใหญ่	บ้านลุ่ม	867	5036I	6226	10	1:1000	336	0-0-29	10,000
9774	บางใหญ่	บ้านลุ่ม	955	5036I	6226	10	1:1000	385	0-0-40	18,000
9780	บางใหญ่	บ้านลุ่ม	964	5036I	6226	05	1:1000	411	0-0-42	18,000
9781	บางใหญ่	บ้านลุ่ม	965	5036I	6226	05	1:1000	410	0-0-41	18,000
9782	บางใหญ่	บ้านลุ่ม	966	5036I	6226	05	1:1000	407	0-0-39	18,000
9783	บางใหญ่	บ้านลุ่ม	967	5036I	6226	05	1:1000	406	0-0-37	18,000
9784	บางใหญ่	บ้านลุ่ม	968	5036I	6226	05	1:1000	403	0-0-35.3	18,000
9785	บางใหญ่	บ้านลุ่ม	969	5036I	6226	05	1:1000	402	0-0-34	18,000
9786	บางใหญ่	บ้านลุ่ม	970	5036I	6226	05	1:1000	401	0-0-47	32,000
9787	บางใหญ่	บ้านลุ่ม	971	5036I	6226	05	1:1000	612	0-0-46	32,000
9788	บางใหญ่	บ้านลุ่ม	972	5036I	6226	05	1:1000	613	0-0-35	18,000
9789	บางใหญ่	บ้านลุ่ม	973	5036I	6226	05	1:1000	614	0-0-36	18,000
9790	บางใหญ่	บ้านลุ่ม	974	5036I	6226	05	1:1000	615	0-0-36	18,000
9791	บางใหญ่	บ้านลุ่ม	975	5036I	6226	05	1:1000	616	0-0-37	18,000
9792	บางใหญ่	บ้านลุ่ม	976	5036I	6226	05	1:1000	617	0-0-37	18,000
9793	บางใหญ่	บ้านลุ่ม	977	5036I	6226	05	1:1000	618	0-0-34	18,000
9794	บางใหญ่	บ้านลุ่ม	978	5036I	6226	05	1:1000	619	0-0-37	18,000
9795	บางใหญ่	บ้านลุ่ม	979	5036I	6226	05	1:1000	620	0-0-18	18,000
9796	บางใหญ่	บ้านลุ่ม	980	5036I	6226	05	1:1000	622	0-0-11	9,000
9797	บางใหญ่	บ้านลุ่ม	981	5036I	6226	05	1:1000	611	0-3-17	9,000

มีผลบังคับใช้ตั้งแต่วันที่

1 มกราคม พ.ศ. 2559

รอบบัญชี พ.ศ. 2559 - 2562

บัญชีกำหนดราคาประเมินทุนทรัพย์ที่ดิน

ในการจดทะเบียนสิทธิและนิติกรรมเกี่ยวกับอสังหาริมทรัพย์

เทศบาลเมือง บางกรวย

อำเภอ บางกรวย

จังหวัด นนทบุรี

หน้า 211

โฉนดที่ดินเลขที่	อำเภอ	ตำบล	หน้าสำรวจ	เครื่องหมายที่ดินระบบพิกัดฉาก ยู ที เอ็ม/ ศูนย์กำเนิด					เนื้อที่ (ไร่-งาน-ตร.วา)	ราคาประเมิน (บาท ต่อ ตร.วา)
				แผนที่ภูมิประเทศ	ระวาง	แผ่น	มาตราส่วน	เลขที่ดิน		
9798	บางใหญ่	บ้านลุ่ม	982	5036I	6226	05	1:1000	349	0-0-13	9,000
9799	บางใหญ่	บ้านลุ่ม	983	5036I	6226	09	1:1000	177	0-0-36	18,000
9800	บางใหญ่	บ้านลุ่ม	984	5036I	6226	09	1:1000	176	0-0-39	18,000
9801	บางใหญ่	บ้านลุ่ม	985	5036I	6226	09	1:1000	175	0-0-42	18,000
9802	บางใหญ่	บ้านลุ่ม	986	5036I	6226	09	1:1000	173	0-0-44	18,000
9803	บางใหญ่	บ้านลุ่ม	987	5036I	6226	09	1:1000	172	0-0-45	18,000
9804	บางใหญ่	บ้านลุ่ม	988	5036I	6226	09	1:1000	171	0-0-45	18,000
9805	บางใหญ่	บ้านลุ่ม	989	5036I	6226	09	1:1000	170	0-0-36	18,000
9806	บางใหญ่	บ้านลุ่ม	990	5036I	6226	09	1:1000	165	0-0-39	18,000
9808	บางใหญ่	บ้านลุ่ม	992	5036I	6226	05	1:1000	609	0-0-43	18,000
9809	บางใหญ่	บ้านลุ่ม	993	5036I	6226	05	1:1000	608	0-0-44	18,000
9810	บางใหญ่	บ้านลุ่ม	994	5036I	6226	05	1:1000	607	0-0-45	18,000
9811	บางใหญ่	บ้านลุ่ม	995	5036I	6226	05	1:1000	606	0-0-44	18,000
9812	บางใหญ่	บ้านลุ่ม	996	5036I	6226	05	1:1000	605	0-0-41	18,000
9813	บางใหญ่	บ้านลุ่ม	997	5036I	6226	05	1:1000	604	0-0-42	18,000
9814	บางใหญ่	บ้านลุ่ม	998	5036I	6226	05	1:1000	603	0-0-42	18,000
9815	บางใหญ่	บ้านลุ่ม	999	5036I	6226	05	1:1000	602	0-0-35	18,000
9816	บางใหญ่	บ้านลุ่ม	1000	5036I	6226	05	1:1000	601	0-0-48	32,000
9817	บางใหญ่	บ้านลุ่ม	1001	5036I	6226	05	1:1000	400	0-0-53	32,000
9818	บางใหญ่	บ้านลุ่ม	1002	5036I	6226	05	1:1000	404	0-0-40	18,000

มีผลบังคับใช้ตั้งแต่วันที่

1 มกราคม พ.ศ. 2559

รอบบัญชี พ.ศ. 2559 - 2562

บัญชีกำหนดราคาประเมินทุนทรัพย์ที่ดิน

ในการจดทะเบียนสิทธิและนิติกรรมเกี่ยวกับอสังหาริมทรัพย์

เทศบาลเมือง บางกรวย

อำเภอ บางกรวย

จังหวัด นนทบุรี

หน้า 212

โฉนดที่ดินเลขที่	อำเภอ	ตำบล	หน้าสำรวจ	เครื่องหมายที่ดินระบบพิกัดฉาก ยู ที เอ็ม/ ศูนย์กำเนิด					เนื้อที่ (ไร่-งาน-ตร.วา)	ราคาประเมิน (บาท ต่อ ตร.วา)
				แผนที่ภูมิประเทศ	ระวาง	แผ่น	มาตราส่วน	เลขที่ดิน		
9819	บางใหญ่	บ้านลุ่ม	1003	5036I	6226	05	1:1000	405	0-0-40	18,000
9820	บางใหญ่	บ้านลุ่ม	1004	5036I	6226	05	1:1000	408	0-0-40	18,000
9821	บางใหญ่	บ้านลุ่ม	1005	5036I	6226	05	1:1000	409	0-0-40	18,000
9822	บางใหญ่	บ้านลุ่ม	1006	5036I	6226	05	1:1000	413	0-0-40	18,000
9823	บางใหญ่	บ้านลุ่ม	1007	5036I	6226	05	1:1000	414	0-0-45	18,000
9824	บางใหญ่	บ้านลุ่ม	1008	5036I	6226	05	1:1000	415	0-0-55	18,000
9825	บางใหญ่	บ้านลุ่ม	1009	5036I	6226	05	1:1000	417	0-0-57	18,000
9826	บางใหญ่	บ้านลุ่ม	1010	5036I	6226	05	1:1000	418	0-0-57	18,000
9827	บางใหญ่	บ้านลุ่ม	1011	5036I	6226	05	1:1000	419	0-0-49	18,000
9828	บางใหญ่	บ้านลุ่ม	1012	5036I	6226	05	1:1000	546	0-0-9	9,000
9829	บางใหญ่	บ้านลุ่ม	1026	5036I	6226	10	1:1000	11	0-0-80	18,000
9830	บางใหญ่	บ้านลุ่ม	1027	5036I	6226	10	1:1000	10	0-0-41	18,000
9831	บางใหญ่	บ้านลุ่ม	1028	5036I	6226	10	1:1000	9	0-0-36	18,000
9832	บางใหญ่	บ้านลุ่ม	1029	5036I	6226	10	1:1000	8	0-0-55	18,000
9833	บางใหญ่	บ้านลุ่ม	1030	5036I	6226	10	1:1000	6	0-0-48	18,000
9834	บางใหญ่	บ้านลุ่ม	1031	5036I	6226	10	1:1000	7	0-0-45	18,000
9837	บางใหญ่	บ้านลุ่ม	1034	5036I	6226	09	1:1000	1374	0-0-54	18,000
9838	บางใหญ่	บ้านลุ่ม	1035	5036I	6226	10	1:1000	5	0-0-53	18,000
9839	บางใหญ่	บ้านลุ่ม	1036	5036I	6226	10	1:1000	29	0-0-34	18,000
9840	บางใหญ่	บ้านลุ่ม	1037	5036I	6226	10	1:1000	28	0-0-53	18,000

มีผลบังคับใช้ตั้งแต่วันที่

1 มกราคม พ.ศ. 2559

รอบบัญชี พ.ศ. 2559 - 2562

บัญชีกำหนดราคาประเมินทุนทรัพย์ที่ดิน

ในการจดทะเบียนสิทธิและนิติกรรมเกี่ยวกับอสังหาริมทรัพย์

เทศบาลเมือง บางกรวย

อำเภอ บางกรวย

จังหวัด นนทบุรี

หน้า 213

โฉนดที่ดินเลขที่	อำเภอ	ตำบล	หน้าสำรวจ	เครื่องหมายที่ดินระบบพิกัดฉาก ยู ที เอ็ม/ ศูนย์กำเนิด					เนื้อที่ (ไร่-งาน-ตร.วา)	ราคาประเมิน (บาท ต่อ ตร.วา)
				แผนที่ภูมิประเทศ	ระวาง	แผ่น	มาตราส่วน	เลขที่ดิน		
9841	บางใหญ่	บ้านลุ่ม	1038	5036I	6226	10	1:1000	27	0-0-51	18,000
9842	บางใหญ่	บ้านลุ่ม	1039	5036I	6226	10	1:1000	26	0-0-49	18,000
9843	บางใหญ่	บ้านลุ่ม	1040	5036I	6226	10	1:1000	25	0-0-50	18,000
9844	บางใหญ่	บ้านลุ่ม	1041	5036I	6226	10	1:1000	24	0-0-49	18,000
9846	บางใหญ่	บ้านลุ่ม	1043	5036I	6226	10	1:1000	23	0-0-56	18,000
9865	บางใหญ่	บ้านลุ่ม	1044	5036I	6226	10	1:1000	654	0-0-42	45,000
9866	บางใหญ่	บ้านลุ่ม	960	5036I	6226	13	1:1000	1277	1-0-4	6,500
9867	บางใหญ่	บ้านลุ่ม	961	5036I	6226	13	1:1000	1282	0-0-19	3,250
9869	บางใหญ่	บ้านลุ่ม	1045	5036I	6226	10	1:1000	665	0-0-31	45,000
9870	บางใหญ่	บ้านลุ่ม	1046	5036I	6226	10	1:1000	666	0-1-23	45,000
9884	บางใหญ่	บ้านลุ่ม	1048	5036I	6226	11	1:1000	190	1-3-63	28,000
9937	บางใหญ่	บ้านลุ่ม	1055	5036I	6226	10	1:1000	794	0-0-6	9,000
9938	บางใหญ่	บ้านลุ่ม	1056	5036I	6226	10	1:1000	797	0-0-16	18,000
9939	บางใหญ่	บ้านลุ่ม	1057	5036I	6226	10	1:1000	796	0-0-25	18,000
9940	บางใหญ่	บ้านลุ่ม	1058	5036I	6226	09	1:1000	1284	0-0-50	18,000
9941	บางใหญ่	บ้านลุ่ม	1059	5036I	6226	09	1:1000	1283	0-0-54	18,000
9942	บางใหญ่	บ้านลุ่ม	1060	5036I	6226	09	1:1000	1281	0-0-46	18,000
9943	บางใหญ่	บ้านลุ่ม	1061	5036I	6226	09	1:1000	1269	0-0-84	18,000
9970	บางใหญ่	บ้านลุ่ม	1063	5036I	6226	06	1:1000	407	0-0-53	18,000
9971	บางใหญ่	บ้านลุ่ม	1064	5036I	6226	06	1:1000	408	0-0-74	18,000

มีผลบังคับใช้ตั้งแต่วันที่

1 มกราคม พ.ศ. 2559

รอบบัญชี พ.ศ. 2559 - 2562

บัญชีกำหนดราคาประเมินทุนทรัพย์ที่ดิน

ในการจดทะเบียนสิทธิและนิติกรรมเกี่ยวกับอสังหาริมทรัพย์

เทศบาลเมือง บางกรวย

อำเภอ บางกรวย

จังหวัด นนทบุรี

หน้า 214

โฉนดที่ดินเลขที่	อำเภอ	ตำบล	หน้าสำรวจ	เครื่องหมายที่ดินระบบพิกัดฉาก ยู ที เอ็ม/ ศูนย์กำเนิด					เนื้อที่ (ไร่-งาน-ตร.วา)	ราคาประเมิน (บาท ต่อ ตร.วา)
				แผนที่ภูมิประเทศ	ระวาง	แผ่น	มาตราส่วน	เลขที่ดิน		
9972	บางใหญ่	บ้านลุ่ม	1065	5036I	6226	06	1:1000	409	0-0-73	18,000
9973	บางใหญ่	บ้านลุ่ม	1066	5036I	6226	06	1:1000	410	0-0-72	18,000
9974	บางใหญ่	บ้านลุ่ม	1067	5036I	6226	06	1:1000	411	0-0-71	18,000
9975	บางใหญ่	บ้านลุ่ม	1068	5036I	6226	06	1:1000	412	0-0-70	18,000
9976	บางใหญ่	บ้านลุ่ม	1069	5036I	6226	06	1:1000	413	0-0-69	18,000
9977	บางใหญ่	บ้านลุ่ม	1070	5036I	6226	06	1:1000	414	0-0-67	18,000
9978	บางใหญ่	บ้านลุ่ม	1071	5036I	6226	06	1:1000	415	0-0-1	18,000
9979	บางใหญ่	บ้านลุ่ม	1072	5036I	6226	06	1:1000	416	0-0-87	32,000
9980	บางใหญ่	บ้านลุ่ม	1073	5036I	6226	06	1:1000	438	0-0-60	32,000
10031	บางใหญ่	บ้านลุ่ม	1074	5036I	6226	06	1:1000	56	0-0-32	18,000
10032	บางใหญ่	บ้านลุ่ม	1075	5036I	6226	06	1:1000	55	0-0-29	18,000
10033	บางใหญ่	บ้านลุ่ม	1076	5036I	6226	06	1:1000	54	0-0-29	18,000
10034	บางใหญ่	บ้านลุ่ม	1077	5036I	6226	06	1:1000	53	0-0-28	18,000
10036	บางใหญ่	บ้านลุ่ม	1079	5036I	6226	06	1:1000	61	0-0-45	18,000
10037	บางใหญ่	บ้านลุ่ม	1080	5036I	6226	06	1:1000	60	0-0-45	18,000
10038	บางใหญ่	บ้านลุ่ม	1081	5036I	6226	06	1:1000	59	0-0-46	18,000
10039	บางใหญ่	บ้านลุ่ม	1082	5036I	6226	06	1:1000	57	0-0-39	18,000
10040	บางใหญ่	บ้านลุ่ม	1083	5036I	6226	06	1:1000	58	0-0-16	18,000
10041	บางใหญ่	บ้านลุ่ม	1084	5036I	6226	06	1:1000	67	0-0-47	18,000
10042	บางใหญ่	บ้านลุ่ม	1085	5036I	6226	06	1:1000	66	0-0-44	18,000

มีผลบังคับใช้ตั้งแต่วันที่

1 มกราคม พ.ศ. 2559

รอบบัญชี พ.ศ. 2559 - 2562

บัญชีกำหนดราคาประเมินทุนทรัพย์ที่ดิน

ในการจดทะเบียนสิทธิและนิติกรรมเกี่ยวกับอสังหาริมทรัพย์

เทศบาลเมือง บางกรวย

อำเภอ บางกรวย

จังหวัด นนทบุรี

หน้า 215

โฉนดที่ดินเลขที่	อำเภอ	ตำบล	หน้าสำรวจ	เครื่องหมายที่ดินระบบพิกัดฉาก ยู ที เอ็ม/ ศูนย์กำเนิด					เนื้อที่ (ไร่-งาน-ตร.วา)	ราคาประเมิน (บาท ต่อ ตร.วา)
				แผนที่ภูมิประเทศ	ระวาง	แผ่น	มาตราส่วน	เลขที่ดิน		
10043	บางใหญ่	บ้านลุ่ม	1086	5036I	6226	06	1:1000	65	0-0-44	18,000
10044	บางใหญ่	บ้านลุ่ม	1087	5036I	6226	06	1:1000	64	0-0-44	18,000
10045	บางใหญ่	บ้านลุ่ม	1088	5036I	6226	06	1:1000	63	0-0-45	18,000
10046	บางใหญ่	บ้านลุ่ม	1089	5036I	6226	06	1:1000	74	0-0-51	18,000
10047	บางใหญ่	บ้านลุ่ม	1090	5036I	6226	06	1:1000	73	0-0-55	18,000
10048	บางใหญ่	บ้านลุ่ม	1091	5036I	6226	06	1:1000	72	0-0-68	18,000
10049	บางใหญ่	บ้านลุ่ม	1092	5036I	6226	06	1:1000	71	0-0-92	18,000
10050	บางใหญ่	บ้านลุ่ม	1093	5036I	6226	06	1:1000	68	0-0-50	18,000
10051	บางใหญ่	บ้านลุ่ม	1094	5036I	6226	06	1:1000	69	0-0-56	18,000
10052	บางใหญ่	บ้านลุ่ม	1095	5036I	6226	06	1:1000	70	0-0-61	18,000
10054	บางใหญ่	บ้านลุ่ม	1097	5036I	6226	06	1:1000	26	0-0-47	18,000
10055	บางใหญ่	บ้านลุ่ม	1098	5036I	6226	06	1:1000	27	0-0-45	18,000
10056	บางใหญ่	บ้านลุ่ม	1099	5036I	6226	06	1:1000	28	0-0-29	18,000
10057	บางใหญ่	บ้านลุ่ม	1100	5036I	6226	06	1:1000	29	0-0-16	18,000
10058	บางใหญ่	บ้านลุ่ม	1101	5036I	6226	06	1:1000	30	0-0-46	18,000
10059	บางใหญ่	บ้านลุ่ม	1102	5036I	6226	06	1:1000	31	0-0-46	18,000
10060	บางใหญ่	บ้านลุ่ม	1103	5036I	6226	06	1:1000	32	0-0-46	18,000
10061	บางใหญ่	บ้านลุ่ม	1104	5036I	6226	06	1:1000	33	0-0-16	18,000
10062	บางใหญ่	บ้านลุ่ม	1105	5036I	6226	06	1:1000	34	0-0-31	9,000
10063	บางใหญ่	บ้านลุ่ม	1106	5036I	6226	06	1:1000	35	0-0-67	18,000

มีผลบังคับใช้ตั้งแต่วันที่

1 มกราคม พ.ศ. 2559

รอบบัญชี พ.ศ. 2559 - 2562

บัญชีกำหนดราคาประเมินทุนทรัพย์ที่ดิน

ในการจดทะเบียนสิทธิและนิติกรรมเกี่ยวกับอสังหาริมทรัพย์

เทศบาลเมือง บางกรวย

อำเภอ บางกรวย

จังหวัด นนทบุรี

หน้า 216

โฉนดที่ดินเลขที่	อำเภอ	ตำบล	หน้าสำรวจ	เครื่องหมายที่ดินระบบพิกัดฉาก ยู ที เอ็ม/ ศูนย์กำเนิด					เนื้อที่ (ไร่-งาน-ตร.วา)	ราคาประเมิน (บาท ต่อ ตร.วา)
				แผนที่ภูมิประเทศ	ระวาง	แผ่น	มาตราส่วน	เลขที่ดิน		
10064	บางใหญ่	บ้านลุ่ม	1107	5036I	6226	06	1:1000	36	0-0-49	18,000
10065	บางใหญ่	บ้านลุ่ม	1108	5036I	6226	06	1:1000	37	0-0-51	18,000
10066	บางใหญ่	บ้านลุ่ม	1109	5036I	6226	06	1:1000	38	0-0-79	18,000
10096	บางใหญ่	บ้านลุ่ม	1110	5036I	6226	11	1:1000	181	0-0-60	10,000
10097	บางใหญ่	บ้านลุ่ม	1111	5036I	6226	11	1:1000	180	1-0-26	20,000
10100	บางใหญ่	บ้านลุ่ม	1114	5036I	6226	11	1:1000	192	0-0-35	10,000
10101	บางใหญ่	บ้านลุ่ม	1115	5036I	6226	11	1:1000	183	0-1-0	20,000
10102	บางใหญ่	บ้านลุ่ม	1116	5036I	6226	11	1:1000	184	0-1-17	20,000
10103	บางใหญ่	บ้านลุ่ม	1117	5036I	6226	11	1:1000	185	0-1-15	20,000
10104	บางใหญ่	บ้านลุ่ม	1118	5036I	6226	11	1:1000	186	0-1-14	20,000
10105	บางใหญ่	บ้านลุ่ม	1119	5036I	6226	11	1:1000	187	0-1-12	20,000
10108	บางใหญ่	บ้านลุ่ม	1120	5036I	6226	06	1:1000	39	0-0-20	18,000
10109	บางใหญ่	บ้านลุ่ม	1121	5036I	6226	05	1:1000	553	0-0-50	18,000
10110	บางใหญ่	บ้านลุ่ม	1122	5036I	6226	05	1:1000	552	0-0-39	18,000
10111	บางใหญ่	บ้านลุ่ม	1123	5036I	6226	05	1:1000	554	0-0-43	18,000
10113	บางใหญ่	บ้านลุ่ม	1125	5036I	6226	05	1:1000	559	0-0-46	18,000
10114	บางใหญ่	บ้านลุ่ม	1126	5036I	6226	05	1:1000	560	0-0-50	18,000
10115	บางใหญ่	บ้านลุ่ม	1127	5036I	6226	06	1:1000	40	0-0-54	18,000
10116	บางใหญ่	บ้านลุ่ม	1128	5036I	6226	06	1:1000	47	0-0-57	18,000
10117	บางใหญ่	บ้านลุ่ม	1129	5036I	6226	06	1:1000	48	0-0-21	18,000

มีผลบังคับใช้ตั้งแต่วันที่

1 มกราคม พ.ศ. 2559

รอบบัญชี พ.ศ. 2559 - 2562

บัญชีกำหนดราคาประเมินทุนทรัพย์ที่ดิน

ในการจดทะเบียนสิทธิและนิติกรรมเกี่ยวกับอสังหาริมทรัพย์

เทศบาลเมือง บางกรวย

อำเภอ บางกรวย

จังหวัด นนทบุรี

หน้า 217

โฉนดที่ดินเลขที่	อำเภอ	ตำบล	หน้าสำรวจ	เครื่องหมายที่ดินระบบพิกัดฉาก ยู ที เอ็ม/ ศูนย์กำเนิด					เนื้อที่ (ไร่-งาน-ตร.วา)	ราคาประเมิน (บาท ต่อ ตร.วา)
				แผนที่ภูมิประเทศ	ระวาง	แผ่น	มาตราส่วน	เลขที่ดิน		
10118	บางใหญ่	บ้านลุ่ม	1130	5036I	6226	06	1:1000	49	0-0-20	18,000
10119	บางใหญ่	บ้านลุ่ม	1131	5036I	6226	06	1:1000	50	0-0-18	18,000
10120	บางใหญ่	บ้านลุ่ม	1132	5036I	6226	06	1:1000	51	0-0-12	18,000
10121	บางใหญ่	บ้านลุ่ม	1133	5036I	6226	06	1:1000	46	0-0-30	18,000
10122	บางใหญ่	บ้านลุ่ม	1134	5036I	6226	06	1:1000	41	0-0-31	18,000
10123	บางใหญ่	บ้านลุ่ม	1135	5036I	6226	06	1:1000	42	0-0-32	18,000
10124	บางใหญ่	บ้านลุ่ม	1136	5036I	6226	05	1:1000	561	0-0-33	18,000
10125	บางใหญ่	บ้านลุ่ม	1137	5036I	6226	05	1:1000	564	0-0-11	18,000
10126	บางใหญ่	บ้านลุ่ม	1138	5036I	6226	05	1:1000	563	0-0-23	18,000
10127	บางใหญ่	บ้านลุ่ม	1139	5036I	6226	05	1:1000	558	0-0-27	18,000
10128	บางใหญ่	บ้านลุ่ม	1140	5036I	6226	05	1:1000	556	0-0-33	18,000
10129	บางใหญ่	บ้านลุ่ม	1141	5036I	6226	05	1:1000	549	0-0-20	18,000
10130	บางใหญ่	บ้านลุ่ม	1142	5036I	6226	05	1:1000	565	0-0-6	18,000
10131	บางใหญ่	บ้านลุ่ม	1143	5036I	6226	05	1:1000	569	0-0-4	18,000
10133	บางใหญ่	บ้านลุ่ม	1145	5036I	6226	06	1:1000	402	0-0-65	18,000
10134	บางใหญ่	บ้านลุ่ม	1146	5036I	6226	06	1:1000	403	0-0-66	18,000
10135	บางใหญ่	บ้านลุ่ม	1147	5036I	6226	06	1:1000	404	0-0-65	18,000
10136	บางใหญ่	บ้านลุ่ม	1148	5036I	6226	06	1:1000	353	0-0-48	18,000
10137	บางใหญ่	บ้านลุ่ม	1149	5036I	6226	06	1:1000	354	0-0-50	13,500
10138	บางใหญ่	บ้านลุ่ม	1150	5036I	6226	06	1:1000	355	0-0-50	13,500

มีผลบังคับใช้ตั้งแต่วันที่

1 มกราคม พ.ศ. 2559

รอบบัญชี พ.ศ. 2559 - 2562

บัญชีกำหนดราคาประเมินทุนทรัพย์ที่ดิน

ในการจดทะเบียนสิทธิและนิติกรรมเกี่ยวกับอสังหาริมทรัพย์

เทศบาลเมือง บางกรวย

อำเภอ บางกรวย

จังหวัด นนทบุรี

หน้า 218

โฉนดที่ดินเลขที่	อำเภอ	ตำบล	หน้าสำรวจ	เครื่องหมายที่ดินระบบพิกัดฉาก ยู ที เอ็ม/ ศูนย์กำเนิด					เนื้อที่ (ไร่-งาน-ตร.วา)	ราคาประเมิน (บาท ต่อ ตร.วา)
				แผนที่ภูมิประเทศ	ระวาง	แผ่น	มาตราส่วน	เลขที่ดิน		
10139	บางใหญ่	บ้านลุ่ม	1151	5036I	6226	06	1:1000	352	0-0-47	18,000
10140	บางใหญ่	บ้านลุ่ม	1152	5036I	6226	05	1:1000	562	0-0-11	18,000
10141	บางใหญ่	บ้านลุ่ม	1153	5036I	6226	06	1:1000	43	0-0-13	18,000
10142	บางใหญ่	บ้านลุ่ม	1154	5036I	6226	06	1:1000	44	0-0-14	18,000
10143	บางใหญ่	บ้านลุ่ม	1155	5036I	6226	06	1:1000	45	0-0-15	18,000
10144	บางใหญ่	บ้านลุ่ม	1156	5036I	6226	06	1:1000	52	0-0-11	18,000
10170	บางใหญ่	บ้านลุ่ม	1013	5036I	6226	10	1:1000	339	0-0-60	20,000
10171	บางใหญ่	บ้านลุ่ม	1014	5036I	6226	10	1:1000	340	0-0-67	20,000
10172	บางใหญ่	บ้านลุ่ม	1015	5036I	6226	10	1:1000	341	0-0-50	20,000
10173	บางใหญ่	บ้านลุ่ม	1016	5036I	6226	10	1:1000	342	0-0-4	10,000
10174	บางใหญ่	บ้านลุ่ม	1017	5036I	6226	10	1:1000	343	0-0-68	20,000
10175	บางใหญ่	บ้านลุ่ม	1018	5036I	6226	10	1:1000	344	0-1-1	20,000
10176	บางใหญ่	บ้านลุ่ม	1019	5036I	6226	10	1:1000	350	0-0-50	20,000
10177	บางใหญ่	บ้านลุ่ม	1020	5036I	6226	10	1:1000	351	0-0-51	20,000
10178	บางใหญ่	บ้านลุ่ม	1021	5036I	6226	10	1:1000	352	0-0-51	20,000
10179	บางใหญ่	บ้านลุ่ม	1022	5036I	6226	10	1:1000	353	0-0-52	20,000
10180	บางใหญ่	บ้านลุ่ม	1023	5036I	6226	10	1:1000	354	0-0-52	20,000
10181	บางใหญ่	บ้านลุ่ม	1024	5036I	6226	10	1:1000	355	0-0-51	20,000
10182	บางใหญ่	บ้านลุ่ม	1025	5036I	6226	10	1:1000	356	0-0-51	20,000
10183	บางใหญ่	บ้านลุ่ม	2194	5036I	6226	10	1:1000	357	0-0-61	20,000

มีผลบังคับใช้ตั้งแต่วันที่

1 มกราคม พ.ศ. 2559

รอบบัญชี พ.ศ. 2559 - 2562

บัญชีกำหนดราคาประเมินทุนทรัพย์ที่ดิน

ในการจดทะเบียนสิทธิและนิติกรรมเกี่ยวกับอสังหาริมทรัพย์

เทศบาลเมือง บางกรวย

อำเภอ บางกรวย

จังหวัด นนทบุรี

หน้า 219

โฉนดที่ดินเลขที่	อำเภอ	ตำบล	หน้าสำรวจ	เครื่องหมายที่ดินระบบพิกัดฉาก ยู ที เอ็ม/ ศูนย์กำเนิด					เนื้อที่ (ไร่-งาน-ตร.วา)	ราคาประเมิน (บาท ต่อ ตร.วา)
				แผนที่ภูมิประเทศ	ระวาง	แผ่น	มาตราส่วน	เลขที่ดิน		
10190	บางใหญ่	บ้านลุ่ม	1159	5036I	6226	06	1:1000	396	0-0-3	18,000
10192	บางใหญ่	บ้านลุ่ม	1161	5036I	6226	06	1:1000	406	0-0-25	18,000
10193	บางใหญ่	บ้านลุ่ม	1162	5036I	6226	06	1:1000	405	0-0-85	18,000
10194	บางใหญ่	บ้านลุ่ม	1163	5036I	6226	05	1:1000	575	0-0-83	18,000
10195	บางใหญ่	บ้านลุ่ม	1164	5036I	6226	05	1:1000	574	0-0-42	18,000
10196	บางใหญ่	บ้านลุ่ม	1165	5036I	6226	05	1:1000	572	0-0-86	18,000
10197	บางใหญ่	บ้านลุ่ม	1166	5036I	6226	05	1:1000	571	0-0-85	18,000
10198	บางใหญ่	บ้านลุ่ม	1167	5036I	6226	05	1:1000	570	0-0-87	18,000
10199	บางใหญ่	บ้านลุ่ม	1168	5036I	6226	05	1:1000	568	0-0-84	18,000
10200	บางใหญ่	บ้านลุ่ม	1169	5036I	6226	05	1:1000	567	0-0-71	18,000
10201	บางใหญ่	บ้านลุ่ม	1170	5036I	6226	05	1:1000	566	0-0-65	18,000
10202	บางใหญ่	บ้านลุ่ม	1171	5036I	6226	05	1:1000	557	0-0-62	18,000
10203	บางใหญ่	บ้านลุ่ม	1172	5036I	6226	05	1:1000	555	0-0-63	18,000
10204	บางใหญ่	บ้านลุ่ม	1173	5036I	6226	05	1:1000	548	0-0-30	18,000
10209	บางใหญ่	บ้านลุ่ม	1047	5036I	6226	07	1:1000	3	4-2-87	33,500
10244	บางใหญ่	บ้านลุ่ม	1193	5036I	6226	10	1:1000	387	0-0-22	5,000
10245	บางใหญ่	บ้านลุ่ม	1194	5036I	6226	10	1:1000	386	0-0-8	5,000
10246	บางใหญ่	บ้านลุ่ม	1195	5036I	6226	10	1:1000	388	0-0-27	10,000
10247	บางใหญ่	บ้านลุ่ม	1196	5036I	6226	10	1:1000	397	0-0-29	10,000
10248	บางใหญ่	บ้านลุ่ม	1197	5036I	6226	10	1:1000	402	0-0-30	10,000

มีผลบังคับใช้ตั้งแต่วันที่

1 มกราคม พ.ศ. 2559

รอบบัญชี พ.ศ. 2559 - 2562

บัญชีกำหนดราคาประเมินทุนทรัพย์ที่ดิน

ในการจดทะเบียนสิทธิและนิติกรรมเกี่ยวกับอสังหาริมทรัพย์

เทศบาลเมือง บางกรวย

อำเภอ บางกรวย

จังหวัด นนทบุรี

หน้า 220

โฉนดที่ดินเลขที่	อำเภอ	ตำบล	หน้าสำรวจ	เครื่องหมายที่ดินระบบพิกัดฉาก ยู ที เอ็ม/ ศูนย์กำเนิด					เนื้อที่ (ไร่-งาน-ตร.วา)	ราคาประเมิน (บาท ต่อ ตร.วา)
				แผนที่ภูมิประเทศ	ระวาง	แผ่น	มาตราส่วน	เลขที่ดิน		
10249	บางใหญ่	บ้านลุ่ม	1175	5036I	6226	10	1:1000	334	0-0-20	10,000
10252	บางใหญ่	บ้านลุ่ม	1157	5036I	6226	10	1:1000	633	0-0-32	45,000
10254	บางใหญ่	บ้านลุ่ม	1198	5036I	6226	14	1:1000	7	0-2-65	6,500
10255	บางใหญ่	บ้านลุ่ม	1199	5036I	6226	14	1:1000	11	0-0-19	3,250
10256	บางใหญ่	บ้านลุ่ม	1200	5036I	6226	14	1:1000	21	0-1-69	6,500
10257	บางใหญ่	บ้านลุ่ม	1176	5036I	6226	06	1:1000	85	0-0-5	9,000
10258	บางใหญ่	บ้านลุ่ม	1177	5036I	6226	06	1:1000	84	0-0-59	18,000
10259	บางใหญ่	บ้านลุ่ม	1178	5036I	6226	06	1:1000	83	0-0-57	18,000
10260	บางใหญ่	บ้านลุ่ม	1179	5036I	6226	06	1:1000	82	0-0-58	18,000
10261	บางใหญ่	บ้านลุ่ม	1180	5036I	6226	06	1:1000	81	0-0-58	18,000
10262	บางใหญ่	บ้านลุ่ม	1181	5036I	6226	06	1:1000	80	0-0-57	18,000
10263	บางใหญ่	บ้านลุ่ม	1182	5036I	6226	06	1:1000	79	0-0-55	18,000
10264	บางใหญ่	บ้านลุ่ม	1183	5036I	6226	06	1:1000	78	0-0-48	18,000
10265	บางใหญ่	บ้านลุ่ม	1184	5036I	6226	06	1:1000	87	0-0-51	18,000
10266	บางใหญ่	บ้านลุ่ม	1185	5036I	6226	06	1:1000	88	0-0-49	18,000
10267	บางใหญ่	บ้านลุ่ม	1186	5036I	6226	06	1:1000	89	0-0-47	18,000
10268	บางใหญ่	บ้านลุ่ม	1187	5036I	6226	06	1:1000	90	0-0-45	18,000
10269	บางใหญ่	บ้านลุ่ม	1188	5036I	6226	06	1:1000	91	0-0-45	18,000
10270	บางใหญ่	บ้านลุ่ม	1189	5036I	6226	06	1:1000	92	0-0-44	18,000
10271	บางใหญ่	บ้านลุ่ม	1190	5036I	6226	06	1:1000	93	0-0-22.5	18,000

มีผลบังคับใช้ตั้งแต่วันที่

1 มกราคม พ.ศ. 2559

รอบบัญชี พ.ศ. 2559 - 2562

บัญชีกำหนดราคาประเมินทุนทรัพย์ที่ดิน

ในการจดทะเบียนสิทธิและนิติกรรมเกี่ยวกับอสังหาริมทรัพย์

เทศบาลเมือง บางกรวย

อำเภอ บางกรวย

จังหวัด นนทบุรี

หน้า 221

โฉนดที่ดินเลขที่	อำเภอ	ตำบล	หน้าสำรวจ	เครื่องหมายที่ดินระบบพิกัดฉาก ยู ที เอ็ม/ ศูนย์กำเนิด					เนื้อที่ (ไร่-งาน-ตร.วา)	ราคาประเมิน (บาท ต่อ ตร.วา)
				แผนที่ภูมิประเทศ	ระวาง	แผ่น	มาตราส่วน	เลขที่ดิน		
10272	บางใหญ่	บ้านลุ่ม	1191	5036I	6226	06	1:1000	76	0-1-4	18,000
10273	บางใหญ่	บ้านลุ่ม	1192	5036I	6226	06	1:1000	77	0-0-69	18,000
10285	บางใหญ่	บ้านลุ่ม	1202	5036I	6226	08	1:1000	8	0-0-30	20,000
10494	บางใหญ่	บ้านลุ่ม	1204	5036I	6226	02	1:1000	57	0-1-31	18,000
10495	บางใหญ่	บ้านลุ่ม	1205	5036I	6226	02	1:1000	58	0-1-2	18,000
10496	บางใหญ่	บ้านลุ่ม	1206	5036I	6226	02	1:1000	59	0-1-0	18,000
10497	บางใหญ่	บ้านลุ่ม	1207	5036I	6226	02	1:1000	60	0-1-1	18,000
10498	บางใหญ่	บ้านลุ่ม	1208	5036I	6226	02	1:1000	61	0-0-76	18,000
10503	บางใหญ่	บ้านลุ่ม	1213	5036I	6226	02	1:1000	63	0-1-91	18,000
10601	บางใหญ่	บ้านลุ่ม	1201	5036I	6226	08	1:1000	15	0-0-26	20,000
10745	บางใหญ่	บ้านลุ่ม	1216	5036I	6226	06	1:1000	568	2-0-38	33,500
10746	บางใหญ่	บ้านลุ่ม	1217	5036I	6226	06	1:1000	567	0-0-59	6,500
10747	บางใหญ่	บ้านลุ่ม	1218	5036I	6226	06	1:1000	552	0-0-51	6,500
10748	บางใหญ่	บ้านลุ่ม	1219	5036I	6226	06	1:1000	551	0-0-51	6,500
10749	บางใหญ่	บ้านลุ่ม	1220	5036I	6226	06	1:1000	550	0-0-51	6,500
10750	บางใหญ่	บ้านลุ่ม	1221	5036I	6226	06	1:1000	549	0-0-51	6,500
10751	บางใหญ่	บ้านลุ่ม	1222	5036I	6226	06	1:1000	556	0-0-51	32,000
10755	บางใหญ่	บ้านลุ่ม	1223	5036I	6226	06	1:1000	532	0-0-14	32,000
10756	บางใหญ่	บ้านลุ่ม	1224	5036I	6226	06	1:1000	530	0-0-51	15,000
10757	บางใหญ่	บ้านลุ่ม	1225	5036I	6226	06	1:1000	529	0-0-50	15,000

มีผลบังคับใช้ตั้งแต่วันที่

1 มกราคม พ.ศ. 2559

รอบบัญชี พ.ศ. 2559 - 2562

บัญชีกำหนดราคาประเมินทุนทรัพย์ที่ดิน

ในการจดทะเบียนสิทธิและนิติกรรมเกี่ยวกับอสังหาริมทรัพย์

เทศบาลเมือง บางกรวย

อำเภอ บางกรวย

จังหวัด นนทบุรี

หน้า 222

โฉนดที่ดินเลขที่	อำเภอ	ตำบล	หน้าสำรวจ	เครื่องหมายที่ดินระบบพิกัดฉาก ยู ที เอ็ม/ ศูนย์กำเนิด					เนื้อที่ (ไร่-งาน-ตร.วา)	ราคาประเมิน (บาท ต่อ ตร.วา)
				แผนที่ภูมิประเทศ	ระวาง	แผ่น	มาตราส่วน	เลขที่ดิน		
10758	บางใหญ่	บ้านลุ่ม	1226	5036I	6226	06	1:1000	528	0-0-50	15,000
10759	บางใหญ่	บ้านลุ่ม	1227	5036I	6226	06	1:1000	534	0-0-41	7,500
10875	บางใหญ่	บ้านลุ่ม	1214	5036I	6226	10	1:1000	627	0-1-0	45,000
11089	บางใหญ่	บ้านลุ่ม	1232	5036I	6226	06	1:1000	509	0-0-67	18,000
11090	บางใหญ่	บ้านลุ่ม	1233	5036I	6226	06	1:1000	508	0-0-50	18,000
11091	บางใหญ่	บ้านลุ่ม	1234	5036I	6226	06	1:1000	507	0-0-50	18,000
11092	บางใหญ่	บ้านลุ่ม	1235	5036I	6226	06	1:1000	506	0-0-51	18,000
11093	บางใหญ่	บ้านลุ่ม	1236	5036I	6226	06	1:1000	505	0-0-51	18,000
11094	บางใหญ่	บ้านลุ่ม	1237	5036I	6226	06	1:1000	504	0-0-59	32,000
11095	บางใหญ่	บ้านลุ่ม	1238	5036I	6226	06	1:1000	503	0-0-94	9,000
11096	บางใหญ่	บ้านลุ่ม	1239	5036I	6226	06	1:1000	502	0-0-62	18,000
11097	บางใหญ่	บ้านลุ่ม	1240	5036I	6226	06	1:1000	501	0-0-25	18,000
11098	บางใหญ่	บ้านลุ่ม	1241	5036I	6226	06	1:1000	498	0-0-24	18,000
11099	บางใหญ่	บ้านลุ่ม	1242	5036I	6226	06	1:1000	497	0-0-50	18,000
11100	บางใหญ่	บ้านลุ่ม	1243	5036I	6226	06	1:1000	496	0-0-52	18,000
11101	บางใหญ่	บ้านลุ่ม	1244	5036I	6226	06	1:1000	495	0-0-52	32,000
11111	บางใหญ่	บ้านลุ่ม	1245	5036I	6226	09	1:1000	654	0-0-45	18,000
11388	บางใหญ่	บ้านลุ่ม	1203	5036I	6226	09	1:1000	660	0-0-45	18,000
11501	บางใหญ่	บ้านลุ่ม	1246	5036I	6226	11	1:1000	250	0-0-16	50,000
11502	บางใหญ่	บ้านลุ่ม	1247	5036I	6226	11	1:1000	249	0-0-13	50,000

มีผลบังคับใช้ตั้งแต่วันที่

1 มกราคม พ.ศ. 2559

รอบบัญชี พ.ศ. 2559 - 2562

บัญชีกำหนดราคาประเมินทุนทรัพย์ที่ดิน

ในการจดทะเบียนสิทธิและนิติกรรมเกี่ยวกับอสังหาริมทรัพย์

เทศบาลเมือง บางกรวย

อำเภอ บางกรวย

จังหวัด นนทบุรี

หน้า 223

โฉนดที่ดินเลขที่	อำเภอ	ตำบล	หน้าสำรวจ	เครื่องหมายที่ดินระบบพิกัดฉาก ยู ที เอ็ม/ ศูนย์กำเนิด					เนื้อที่ (ไร่-งาน-ตร.วา)	ราคาประเมิน (บาท ต่อ ตร.วา)
				แผนที่ภูมิประเทศ	ระวาง	แผ่น	มาตราส่วน	เลขที่ดิน		
11503	บางใหญ่	บ้านลุ่ม	1248	5036I	6226	11	1:1000	248	0-0-14	50,000
11504	บางใหญ่	บ้านลุ่ม	1249	5036I	6226	11	1:1000	247	0-0-14	50,000
11505	บางใหญ่	บ้านลุ่ม	1250	5036I	6226	11	1:1000	246	0-0-15	50,000
11506	บางใหญ่	บ้านลุ่ม	1251	5036I	6226	11	1:1000	245	0-0-16	50,000
11507	บางใหญ่	บ้านลุ่ม	1252	5036I	6226	11	1:1000	244	0-0-17	50,000
11562	บางใหญ่	บ้านลุ่ม	1253	5036I	6226	13	1:1000	1272	0-2-68	10,000
11563	บางใหญ่	บ้านลุ่ม	1254	5036I	6226	13	1:1000	1273	0-1-38	10,000
11564	บางใหญ่	บ้านลุ่ม	1255	5036I	6226	13	1:1000	1275	0-2-67	15,000
11648	บางใหญ่	บ้านลุ่ม	1256	5036I	6226	06	1:1000	155	1-2-4	15,000
11713	บางใหญ่	บ้านลุ่ม	1257	5036I	6226	14	1:1000	152	0-0-38	10,000
11714	บางใหญ่	บ้านลุ่ม	1258	5036I	6226	14	1:1000	157	0-1-0	6,500
11715	บางใหญ่	บ้านลุ่ม	1259	5036I	6226	14	1:1000	158	0-0-54	6,500
11716	บางใหญ่	บ้านลุ่ม	1260	5036I	6226	14	1:1000	162	0-0-54	6,500
11717	บางใหญ่	บ้านลุ่ม	1261	5036I	6226	14	1:1000	163	0-0-54	6,500
11718	บางใหญ่	บ้านลุ่ม	1262	5036I	6226	14	1:1000	160	0-0-54	6,500
11719	บางใหญ่	บ้านลุ่ม	1263	5036I	6226	14	1:1000	159	0-0-54	6,500
11850	บางใหญ่	บ้านลุ่ม	1264	5036I	6226	10	1:1000	597	0-2-28	18,000
11851	บางใหญ่	บ้านลุ่ม	1265	5036I	6226	10	1:1000	144	0-0-2	9,000
11852	บางใหญ่	บ้านลุ่ม	1266	5036I	6226	10	1:1000	139	0-0-51	18,000
11853	บางใหญ่	บ้านลุ่ม	1267	5036I	6226	10	1:1000	140	0-0-53	18,000

มีผลบังคับใช้ตั้งแต่วันที่

1 มกราคม พ.ศ. 2559

รอบบัญชี พ.ศ. 2559 - 2562

บัญชีกำหนดราคาประเมินทุนทรัพย์ที่ดิน

ในการจดทะเบียนสิทธิและนิติกรรมเกี่ยวกับอสังหาริมทรัพย์

เทศบาลเมือง บางกรวย

อำเภอ บางกรวย

จังหวัด นนทบุรี

หน้า 224

โฉนดที่ดินเลขที่	อำเภอ	ตำบล	หน้าสำรวจ	เครื่องหมายที่ดินระบบพิกัดฉาก ยู ที เอ็ม/ ศูนย์กำเนิด					เนื้อที่ (ไร่-งาน-ตร.วา)	ราคาประเมิน (บาท ต่อ ตร.วา)
				แผนที่ภูมิประเทศ	ระวาง	แผ่น	มาตราส่วน	เลขที่ดิน		
11854	บางใหญ่	บ้านลุ่ม	1268	5036I	6226	10	1:1000	142	0-0-50	18,000
11855	บางใหญ่	บ้านลุ่ม	1269	5036I	6226	10	1:1000	143	0-0-59	18,000
11856	บางใหญ่	บ้านลุ่ม	1270	5036I	6226	10	1:1000	107	0-0-44	18,000
11857	บางใหญ่	บ้านลุ่ม	1271	5036I	6226	10	1:1000	106	0-0-47	18,000
11858	บางใหญ่	บ้านลุ่ม	1272	5036I	6226	10	1:1000	105	0-0-47	18,000
11859	บางใหญ่	บ้านลุ่ม	1273	5036I	6226	10	1:1000	110	0-0-46	18,000
11860	บางใหญ่	บ้านลุ่ม	1274	5036I	6226	10	1:1000	109	0-0-43	18,000
11861	บางใหญ่	บ้านลุ่ม	1275	5036I	6226	10	1:1000	108	0-0-44	18,000
11862	บางใหญ่	บ้านลุ่ม	1276	5036I	6226	10	1:1000	113	0-0-35	18,000
11863	บางใหญ่	บ้านลุ่ม	1277	5036I	6226	10	1:1000	112	0-0-37	18,000
11864	บางใหญ่	บ้านลุ่ม	1278	5036I	6226	10	1:1000	111	0-0-49	18,000
11870	บางใหญ่	บ้านลุ่ม	1279	5036I	6226	11	1:1000	30	0-0-59	20,000
11871	บางใหญ่	บ้านลุ่ม	1280	5036I	6226	11	1:1000	31	0-0-64	20,000
11872	บางใหญ่	บ้านลุ่ม	1281	5036I	6226	11	1:1000	32	0-0-52	20,000
11873	บางใหญ่	บ้านลุ่ม	1282	5036I	6226	11	1:1000	33	0-0-60	20,000
11874	บางใหญ่	บ้านลุ่ม	1283	5036I	6226	11	1:1000	34	0-0-68	20,000
11875	บางใหญ่	บ้านลุ่ม	1284	5036I	6226	11	1:1000	41	0-0-69	20,000
11876	บางใหญ่	บ้านลุ่ม	1285	5036I	6226	11	1:1000	22	0-0-47	20,000
11877	บางใหญ่	บ้านลุ่ม	1286	5036I	6226	11	1:1000	23	0-0-47	20,000
11878	บางใหญ่	บ้านลุ่ม	1287	5036I	6226	11	1:1000	24	0-0-48	20,000

มีผลบังคับใช้ตั้งแต่วันที่

1 มกราคม พ.ศ. 2559

รอบบัญชี พ.ศ. 2559 - 2562

บัญชีกำหนดราคาประเมินทุนทรัพย์ที่ดิน

ในการจดทะเบียนสิทธิและนิติกรรมเกี่ยวกับอสังหาริมทรัพย์

เทศบาลเมือง บางกรวย

อำเภอ บางกรวย

จังหวัด นนทบุรี

หน้า 225

โฉนดที่ดินเลขที่	อำเภอ	ตำบล	หน้าสำรวจ	เครื่องหมายที่ดินระบบพิกัดฉาก ยู ที เอ็ม/ ศูนย์กำเนิด					เนื้อที่ (ไร่-งาน-ตร.วา)	ราคาประเมิน (บาท ต่อ ตร.วา)
				แผนที่ภูมิประเทศ	ระวาง	แผ่น	มาตราส่วน	เลขที่ดิน		
11879	บางใหญ่	บ้านลุ่ม	1288	5036I	6226	11	1:1000	25	0-0-64	20,000
11880	บางใหญ่	บ้านลุ่ม	1289	5036I	6226	11	1:1000	27	0-0-45	20,000
11881	บางใหญ่	บ้านลุ่ม	1290	5036I	6226	11	1:1000	28	0-0-43	20,000
11882	บางใหญ่	บ้านลุ่ม	1291	5036I	6226	11	1:1000	29	0-0-43	20,000
11883	บางใหญ่	บ้านลุ่ม	1292	5036I	6226	11	1:1000	36	0-0-64	20,000
11884	บางใหญ่	บ้านลุ่ม	1293	5036I	6226	11	1:1000	35	0-0-68	20,000
11885	บางใหญ่	บ้านลุ่ม	1294	5036I	6226	11	1:1000	39	0-0-45	20,000
11886	บางใหญ่	บ้านลุ่ม	1295	5036I	6226	11	1:1000	38	0-0-49	20,000
11887	บางใหญ่	บ้านลุ่ม	1296	5036I	6226	11	1:1000	37	0-0-49	20,000
11895	บางใหญ่	บ้านลุ่ม	1297	5036I	6226	10	1:1000	132	0-0-3	9,000
11896	บางใหญ่	บ้านลุ่ม	1298	5036I	6226	10	1:1000	138	0-0-64	18,000
11897	บางใหญ่	บ้านลุ่ม	1299	5036I	6226	10	1:1000	137	0-0-19	18,000
11898	บางใหญ่	บ้านลุ่ม	1300	5036I	6226	10	1:1000	134	0-0-50	18,000
11899	บางใหญ่	บ้านลุ่ม	1301	5036I	6226	10	1:1000	133	0-0-50	18,000
11900	บางใหญ่	บ้านลุ่ม	1302	5036I	6226	10	1:1000	131	0-0-50	18,000
11901	บางใหญ่	บ้านลุ่ม	1303	5036I	6226	10	1:1000	130	0-0-50	18,000
11902	บางใหญ่	บ้านลุ่ม	1304	5036I	6226	10	1:1000	129	0-0-50	18,000
11903	บางใหญ่	บ้านลุ่ม	1305	5036I	6226	10	1:1000	128	0-0-50	18,000
11904	บางใหญ่	บ้านลุ่ม	1306	5036I	6226	10	1:1000	125	0-0-55	18,000
11905	บางใหญ่	บ้านลุ่ม	1307	5036I	6226	10	1:1000	124	0-1-9	18,000

มีผลบังคับใช้ตั้งแต่วันที่

1 มกราคม พ.ศ. 2559

รอบบัญชี พ.ศ. 2559 - 2562

บัญชีกำหนดราคาประเมินทุนทรัพย์ที่ดิน

ในการจดทะเบียนสิทธิและนิติกรรมเกี่ยวกับอสังหาริมทรัพย์

เทศบาลเมือง บางกรวย

อำเภอ บางกรวย

จังหวัด นนทบุรี

หน้า 226

โฉนดที่ดินเลขที่	อำเภอ	ตำบล	หน้าสำรวจ	เครื่องหมายที่ดินระบบพิกัดฉาก ยู ที เอ็ม/ ศูนย์กำเนิด					เนื้อที่ (ไร่-งาน-ตร.วา)	ราคาประเมิน (บาท ต่อ ตร.วา)
				แผนที่ภูมิประเทศ	ระวาง	แผ่น	มาตราส่วน	เลขที่ดิน		
11906	บางใหญ่	บ้านลุ่ม	1308	5036I	6226	10	1:1000	123	0-1-17	18,000
11907	บางใหญ่	บ้านลุ่ม	1309	5036I	6226	10	1:1000	96	0-0-8	9,000
11908	บางใหญ่	บ้านลุ่ม	1310	5036I	6226	10	1:1000	122	0-0-49	18,000
11909	บางใหญ่	บ้านลุ่ม	1311	5036I	6226	10	1:1000	121	0-0-49	18,000
11910	บางใหญ่	บ้านลุ่ม	1312	5036I	6226	10	1:1000	120	0-0-47	18,000
11911	บางใหญ่	บ้านลุ่ม	1313	5036I	6226	10	1:1000	119	0-0-47	18,000
11912	บางใหญ่	บ้านลุ่ม	1314	5036I	6226	10	1:1000	118	0-0-48	18,000
11913	บางใหญ่	บ้านลุ่ม	1315	5036I	6226	10	1:1000	117	0-0-48	18,000
11914	บางใหญ่	บ้านลุ่ม	1316	5036I	6226	10	1:1000	116	0-0-45	18,000
11915	บางใหญ่	บ้านลุ่ม	1317	5036I	6226	10	1:1000	115	0-0-46	18,000
11916	บางใหญ่	บ้านลุ่ม	1318	5036I	6226	10	1:1000	114	0-0-46	18,000
11924	บางใหญ่	บ้านลุ่ม	1319	5036I	6226	12	1:1000	41	0-0-23	90,000
11925	บางใหญ่	บ้านลุ่ม	1320	5036I	6226	12	1:1000	40	0-0-16	90,000
11926	บางใหญ่	บ้านลุ่ม	1321	5036I	6226	12	1:1000	39	0-0-16	90,000
11927	บางใหญ่	บ้านลุ่ม	1322	5036I	6226	12	1:1000	38	0-0-16	90,000
11928	บางใหญ่	บ้านลุ่ม	1323	5036I	6226	12	1:1000	37	0-0-16	90,000
11929	บางใหญ่	บ้านลุ่ม	1324	5036I	6226	12	1:1000	36	0-0-16	90,000
11930	บางใหญ่	บ้านลุ่ม	1325	5036I	6226	12	1:1000	35	0-0-16	90,000
11931	บางใหญ่	บ้านลุ่ม	1326	5036I	6226	12	1:1000	34	0-0-16	90,000
11932	บางใหญ่	บ้านลุ่ม	1327	5036I	6226	12	1:1000	32	0-0-15	90,000

มีผลบังคับใช้ตั้งแต่วันที่

1 มกราคม พ.ศ. 2559

รอบบัญชี พ.ศ. 2559 - 2562

บัญชีกำหนดราคาประเมินทุนทรัพย์ที่ดิน

ในการจดทะเบียนสิทธิและนิติกรรมเกี่ยวกับอสังหาริมทรัพย์

เทศบาลเมือง บางกรวย

อำเภอ บางกรวย

จังหวัด นนทบุรี

หน้า 227

โฉนดที่ดินเลขที่	อำเภอ	ตำบล	หน้าสำรวจ	เครื่องหมายที่ดินระบบพิกัดฉาก ยู ที เอ็ม/ ศูนย์กำเนิด					เนื้อที่ (ไร่-งาน-ตร.วา)	ราคาประเมิน (บาท ต่อ ตร.วา)
				แผนที่ภูมิประเทศ	ระวาง	แผ่น	มาตราส่วน	เลขที่ดิน		
11933	บางใหญ่	บ้านลุ่ม	1328	5036I	6226	12	1:1000	31	0-0-8	90,000
11943	บางใหญ่	บ้านลุ่ม	1330	5036I	6226	12	1:1000	17	0-0-1	90,000
11944	บางใหญ่	บ้านลุ่ม	1331	5036I	6226	12	1:1000	16	0-0-9	90,000
11945	บางใหญ่	บ้านลุ่ม	1332	5036I	6226	08	1:1000	35	0-0-18	90,000
11946	บางใหญ่	บ้านลุ่ม	1333	5036I	6226	08	1:1000	36	0-0-18	90,000
11949	บางใหญ่	บ้านลุ่ม	1334	5036I	6226	10	1:1000	423	0-0-33	50,000
11950	บางใหญ่	บ้านลุ่ม	1335	5036I	6226	10	1:1000	424	0-0-36	18,000
11951	บางใหญ่	บ้านลุ่ม	1336	5036I	6226	10	1:1000	425	0-0-36	18,000
11953	บางใหญ่	บ้านลุ่ม	1338	5036I	6226	10	1:1000	427	0-0-28	18,000
11954	บางใหญ่	บ้านลุ่ม	1339	5036I	6226	10	1:1000	428	0-0-27	18,000
11955	บางใหญ่	บ้านลุ่ม	1340	5036I	6226	10	1:1000	429	0-0-28	18,000
11956	บางใหญ่	บ้านลุ่ม	1341	5036I	6226	10	1:1000	430	0-0-34	18,000
11957	บางใหญ่	บ้านลุ่ม	1342	5036I	6226	10	1:1000	431	0-0-34	18,000
11958	บางใหญ่	บ้านลุ่ม	1343	5036I	6226	10	1:1000	432	0-0-28	18,000
11959	บางใหญ่	บ้านลุ่ม	1344	5036I	6226	10	1:1000	433	0-0-24	10,000
11960	บางใหญ่	บ้านลุ่ม	1345	5036I	6226	10	1:1000	434	0-0-29	10,000
11961	บางใหญ่	บ้านลุ่ม	1346	5036I	6226	10	1:1000	319	0-0-30	10,000
11962	บางใหญ่	บ้านลุ่ม	1347	5036I	6226	10	1:1000	318	0-0-25	10,000
11963	บางใหญ่	บ้านลุ่ม	1348	5036I	6226	10	1:1000	320	0-0-24	10,000
11964	บางใหญ่	บ้านลุ่ม	1349	5036I	6226	10	1:1000	321	0-0-24	10,000

มีผลบังคับใช้ตั้งแต่วันที่

1 มกราคม พ.ศ. 2559

รอบบัญชี พ.ศ. 2559 - 2562

บัญชีกำหนดราคาประเมินทุนทรัพย์ที่ดิน

ในการจดทะเบียนสิทธิและนิติกรรมเกี่ยวกับอสังหาริมทรัพย์

เทศบาลเมือง บางกรวย

อำเภอ บางกรวย

จังหวัด นนทบุรี

หน้า 228

โฉนดที่ดินเลขที่	อำเภอ	ตำบล	หน้าสำรวจ	เครื่องหมายที่ดินระบบพิกัดฉาก ยู ที เอ็ม/ ศูนย์กำเนิด					เนื้อที่ (ไร่-งาน-ตร.วา)	ราคาประเมิน (บาท ต่อ ตร.วา)
				แผนที่ภูมิประเทศ	ระวาง	แผ่น	มาตราส่วน	เลขที่ดิน		
11965	บางใหญ่	บ้านลุ่ม	1350	5036I	6226	10	1:1000	330	0-0-27	10,000
11966	บางใหญ่	บ้านลุ่ม	1351	5036I	6226	10	1:1000	331	0-0-28	10,000
11967	บางใหญ่	บ้านลุ่ม	1352	5036I	6226	10	1:1000	332	0-0-30	10,000
11968	บางใหญ่	บ้านลุ่ม	1353	5036I	6226	10	1:1000	333	0-0-28	10,000
11969	บางใหญ่	บ้านลุ่ม	1354	5036I	6226	10	1:1000	420	0-0-31	10,000
11970	บางใหญ่	บ้านลุ่ม	1355	5036I	6226	10	1:1000	421	0-0-37	18,000
11971	บางใหญ่	บ้านลุ่ม	1356	5036I	6226	10	1:1000	418	0-0-25	18,000
11972	บางใหญ่	บ้านลุ่ม	1357	5036I	6226	10	1:1000	417	0-0-49	18,000
11973	บางใหญ่	บ้านลุ่ม	1358	5036I	6226	10	1:1000	416	0-0-49	18,000
11974	บางใหญ่	บ้านลุ่ม	1359	5036I	6226	10	1:1000	415	0-0-41	18,000
11975	บางใหญ่	บ้านลุ่ม	1360	5036I	6226	10	1:1000	414	0-0-41	18,000
11976	บางใหญ่	บ้านลุ่ม	1361	5036I	6226	10	1:1000	413	0-0-20.5	18,000
11977	บางใหญ่	บ้านลุ่ม	1362	5036I	6226	10	1:1000	412	0-0-41	18,000
11978	บางใหญ่	บ้านลุ่ม	1363	5036I	6226	10	1:1000	410	0-0-17	50,000
11979	บางใหญ่	บ้านลุ่ม	1364	5036I	6226	10	1:1000	411	0-0-18	50,000
11980	บางใหญ่	บ้านลุ่ม	1215	5036I	6226	06	1:1000	94	0-0-22.5	18,000
12191	บางใหญ่	บ้านลุ่ม	1365	5036I	6226	11	1:1000	307	0-0-71	6,500
12192	บางใหญ่	บ้านลุ่ม	1366	5036I	6226	11	1:1000	308	0-0-71	6,500
12194	บางใหญ่	บ้านลุ่ม	1367	5036I	6226	05	1:1000	576	0-0-13	7,500
12195	บางใหญ่	บ้านลุ่ม	1368	5036I	6226	05	1:1000	577	0-0-60	15,000

มีผลบังคับใช้ตั้งแต่วันที่

1 มกราคม พ.ศ. 2559

รอบบัญชี พ.ศ. 2559 - 2562

บัญชีกำหนดราคาประเมินทุนทรัพย์ที่ดิน

ในการจดทะเบียนสิทธิและนิติกรรมเกี่ยวกับอสังหาริมทรัพย์

เทศบาลเมือง บางกรวย

อำเภอ บางกรวย

จังหวัด นนทบุรี

หน้า 229

โฉนดที่ดินเลขที่	อำเภอ	ตำบล	หน้าสำรวจ	เครื่องหมายที่ดินระบบพิกัดฉาก ยู ที เอ็ม/ ศูนย์กำเนิด					เนื้อที่ (ไร่-งาน-ตร.วา)	ราคาประเมิน (บาท ต่อ ตร.วา)
				แผนที่ภูมิประเทศ	ระวาง	แผ่น	มาตราส่วน	เลขที่ดิน		
12196	บางใหญ่	บ้านลุ่ม	1369	5036I	6226	05	1:1000	582	0-0-58	15,000
12197	บางใหญ่	บ้านลุ่ม	1370	5036I	6226	05	1:1000	583	0-0-58	15,000
12198	บางใหญ่	บ้านลุ่ม	1371	5036I	6226	05	1:1000	588	0-0-57	15,000
12199	บางใหญ่	บ้านลุ่ม	1372	5036I	6226	05	1:1000	589	0-0-57	15,000
12200	บางใหญ่	บ้านลุ่ม	1373	5036I	6226	05	1:1000	590	0-0-57	15,000
12201	บางใหญ่	บ้านลุ่ม	1374	5036I	6226	05	1:1000	591	0-0-40	32,000
12202	บางใหญ่	บ้านลุ่ม	1375	5036I	6226	05	1:1000	592	0-0-62	32,000
12203	บางใหญ่	บ้านลุ่ม	1376	5036I	6226	05	1:1000	578	0-0-49	15,000
12204	บางใหญ่	บ้านลุ่ม	1377	5036I	6226	05	1:1000	581	0-0-40.4	15,000
12205	บางใหญ่	บ้านลุ่ม	1378	5036I	6226	05	1:1000	584	0-0-40	15,000
12206	บางใหญ่	บ้านลุ่ม	1379	5036I	6226	05	1:1000	587	0-0-40	15,000
12207	บางใหญ่	บ้านลุ่ม	1380	5036I	6226	05	1:1000	593	0-0-20	15,000
12208	บางใหญ่	บ้านลุ่ม	1381	5036I	6226	05	1:1000	596	0-0-40	15,000
12209	บางใหญ่	บ้านลุ่ม	1382	5036I	6226	05	1:1000	598	0-0-19	15,000
12210	บางใหญ่	บ้านลุ่ม	1383	5036I	6226	05	1:1000	579	0-0-58	15,000
12212	บางใหญ่	บ้านลุ่ม	1385	5036I	6226	05	1:1000	585	0-0-40	15,000
12213	บางใหญ่	บ้านลุ่ม	1386	5036I	6226	05	1:1000	586	0-0-40	15,000
12214	บางใหญ่	บ้านลุ่ม	1387	5036I	6226	05	1:1000	595	0-0-40	15,000
12215	บางใหญ่	บ้านลุ่ม	1388	5036I	6226	06	1:1000	417	0-0-40	15,000
12216	บางใหญ่	บ้านลุ่ม	1389	5036I	6226	06	1:1000	418	0-0-40	15,000

มีผลบังคับใช้ตั้งแต่วันที่

1 มกราคม พ.ศ. 2559

รอบบัญชี พ.ศ. 2559 - 2562

บัญชีกำหนดราคาประเมินทุนทรัพย์ที่ดิน

ในการจดทะเบียนสิทธิและนิติกรรมเกี่ยวกับอสังหาริมทรัพย์

เทศบาลเมือง บางกรวย

อำเภอ บางกรวย

จังหวัด นนทบุรี

หน้า 230

โฉนดที่ดินเลขที่	อำเภอ	ตำบล	หน้าสำรวจ	เครื่องหมายที่ดินระบบพิกัดฉาก ยู ที เอ็ม/ ศูนย์กำเนิด					เนื้อที่ (ไร่-งาน-ตร.วา)	ราคาประเมิน (บาท ต่อ ตร.วา)
				แผนที่ภูมิประเทศ	ระวาง	แผ่น	มาตราส่วน	เลขที่ดิน		
12217	บางใหญ่	บ้านลุ่ม	1390	5036I	6226	06	1:1000	419	0-0-82	15,000
12218	บางใหญ่	บ้านลุ่ม	1391	5036I	6226	05	1:1000	599	0-0-40	15,000
12219	บางใหญ่	บ้านลุ่ม	1392	5036I	6226	05	1:1000	600	0-0-40	15,000
12220	บางใหญ่	บ้านลุ่ม	1393	5036I	6226	05	1:1000	621	0-0-18	20,500
12221	บางใหญ่	บ้านลุ่ม	1230	5036I	6226	13	1:1000	1101	0-1-70	9,000
12293	บางใหญ่	บ้านลุ่ม	1394	5036I	6226	09	1:1000	1276	0-1-43	13,500
12295	บางใหญ่	บ้านลุ่ม	1396	5036I	6226	09	1:1000	1271	0-1-73	13,500
12296	บางใหญ่	บ้านลุ่ม	1397	5036I	6226	09	1:1000	1279	0-0-13	18,000
12298	บางใหญ่	บ้านลุ่ม	1399	5036I	6226	09	1:1000	1270	0-0-80	18,000
12308	บางใหญ่	บ้านลุ่ม	1400	5036I	6226	10	1:1000	22	0-1-43	18,000
12309	บางใหญ่	บ้านลุ่ม	1401	5036I	6226	10	1:1000	21	0-0-60	18,000
12310	บางใหญ่	บ้านลุ่ม	1402	5036I	6226	10	1:1000	20	0-0-50	18,000
12311	บางใหญ่	บ้านลุ่ม	1403	5036I	6226	10	1:1000	19	0-0-50	18,000
12312	บางใหญ่	บ้านลุ่ม	1404	5036I	6226	10	1:1000	18	0-0-50	18,000
12313	บางใหญ่	บ้านลุ่ม	1405	5036I	6226	10	1:1000	17	0-1-1	18,000
12314	บางใหญ่	บ้านลุ่ม	1406	5036I	6226	10	1:1000	15	0-0-81	45,000
12315	บางใหญ่	บ้านลุ่ม	1407	5036I	6226	10	1:1000	16	0-0-83	45,000
12682	บางใหญ่	บ้านลุ่ม	1408	5036I	6226	11	1:1000	260	0-0-13	50,000
12683	บางใหญ่	บ้านลุ่ม	1409	5036I	6226	11	1:1000	261	0-0-13	50,000
12770	บางใหญ่	บ้านลุ่ม	1410	5036I	6226	12	1:1000	25	0-0-1	90,000

มีผลบังคับใช้ตั้งแต่วันที่

1 มกราคม พ.ศ. 2559

รอบบัญชี พ.ศ. 2559 - 2562

บัญชีกำหนดราคาประเมินทุนทรัพย์ที่ดิน

ในการจดทะเบียนสิทธิและนิติกรรมเกี่ยวกับอสังหาริมทรัพย์

เทศบาลเมือง บางกรวย

อำเภอ บางกรวย

จังหวัด นนทบุรี

หน้า 231

โฉนดที่ดินเลขที่	อำเภอ	ตำบล	หน้าสำรวจ	เครื่องหมายที่ดินระบบพิกัดฉาก ยู ที เอ็ม/ ศูนย์กำเนิด					เนื้อที่ (ไร่-งาน-ตร.วา)	ราคาประเมิน (บาท ต่อ ตร.วา)
				แผนที่ภูมิประเทศ	ระวาง	แผ่น	มาตราส่วน	เลขที่ดิน		
12771	บางใหญ่	บ้านลุ่ม	1411	5036I	6226	12	1:1000	24	0-0-8	90,000
12773	บางใหญ่	บ้านลุ่ม	1413	5036I	6226	12	1:1000	20	0-0-16	90,000
12774	บางใหญ่	บ้านลุ่ม	1414	5036I	6226	12	1:1000	19	0-0-25	90,000
12775	บางใหญ่	บ้านลุ่ม	1415	5036I	6226	12	1:1000	18	0-0-22	90,000
12776	บางใหญ่	บ้านลุ่ม	1416	5036I	6226	08	1:1000	34	0-0-12	90,000
12777	บางใหญ่	บ้านลุ่ม	1417	5036I	6226	08	1:1000	33	0-0-2	90,000
12779	บางใหญ่	บ้านลุ่ม	1418	5036I	6226	08	1:1000	5	0-0-52	20,000
12780	บางใหญ่	บ้านลุ่ม	1419	5036I	6226	10	1:1000	661	0-1-25	45,000
12788	บางใหญ่	บ้านลุ่ม	1420	5036I	6226	12	1:1000	33	0-0-8	90,000
12789	บางใหญ่	บ้านลุ่ม	1421	5036I	6226	12	1:1000	30	0-0-8.4	90,000
12790	บางใหญ่	บ้านลุ่ม	1422	5036I	6226	12	1:1000	29	0-0-15.4	90,000
12791	บางใหญ่	บ้านลุ่ม	1423	5036I	6226	12	1:1000	28	0-0-16	90,000
12792	บางใหญ่	บ้านลุ่ม	1424	5036I	6226	12	1:1000	27	0-0-16	90,000
12793	บางใหญ่	บ้านลุ่ม	1425	5036I	6226	12	1:1000	26	0-0-15.2	90,000
12794	บางใหญ่	บ้านลุ่ม	1426	5036I	6226	12	1:1000	23	0-0-7.4	90,000
12795	บางใหญ่	บ้านลุ่ม	1427	5036I	6226	12	1:1000	21	0-0-4	90,000
12826	บางใหญ่	บ้านลุ่ม	1428	5036I	6226	09	1:1000	135	0-0-79	18,000
12827	บางใหญ่	บ้านลุ่ม	1429	5036I	6226	09	1:1000	134	0-0-75	18,000
12828	บางใหญ่	บ้านลุ่ม	1430	5036I	6226	09	1:1000	133	0-0-72	18,000
12829	บางใหญ่	บ้านลุ่ม	1431	5036I	6226	05	1:1000	336	0-0-73	18,000

มีผลบังคับใช้ตั้งแต่วันที่

1 มกราคม พ.ศ. 2559

รอบบัญชี พ.ศ. 2559 - 2562

บัญชีกำหนดราคาประเมินทุนทรัพย์ที่ดิน

ในการจดทะเบียนสิทธิและนิติกรรมเกี่ยวกับอสังหาริมทรัพย์

เทศบาลเมือง บางกรวย

อำเภอ บางกรวย

จังหวัด นนทบุรี

หน้า 232

โฉนดที่ดินเลขที่	อำเภอ	ตำบล	หน้าสำรวจ	เครื่องหมายที่ดินระบบพิกัดฉาก ยู ที เอ็ม/ ศูนย์กำเนิด					เนื้อที่ (ไร่-งาน-ตร.วา)	ราคาประเมิน (บาท ต่อ ตร.วา)
				แผนที่ภูมิประเทศ	ระวาง	แผ่น	มาตราส่วน	เลขที่ดิน		
12830	บางใหญ่	บ้านลุ่ม	1432	5036I	6226	05	1:1000	335	0-0-73	18,000
12831	บางใหญ่	บ้านลุ่ม	1433	5036I	6226	05	1:1000	334	0-0-74	18,000
12832	บางใหญ่	บ้านลุ่ม	1434	5036I	6226	05	1:1000	333	0-0-74	18,000
12833	บางใหญ่	บ้านลุ่ม	1435	5036I	6226	05	1:1000	332	0-0-73	18,000
12834	บางใหญ่	บ้านลุ่ม	1436	5036I	6226	05	1:1000	331	0-0-73	32,000
12835	บางใหญ่	บ้านลุ่ม	1437	5036I	6226	05	1:1000	325	0-0-76	32,000
12836	บางใหญ่	บ้านลุ่ม	1438	5036I	6226	05	1:1000	326	0-0-72	18,000
12837	บางใหญ่	บ้านลุ่ม	1439	5036I	6226	05	1:1000	327	0-0-71	18,000
12838	บางใหญ่	บ้านลุ่ม	1440	5036I	6226	05	1:1000	328	0-0-71	18,000
12839	บางใหญ่	บ้านลุ่ม	1441	5036I	6226	05	1:1000	329	0-0-71	18,000
12840	บางใหญ่	บ้านลุ่ม	1442	5036I	6226	09	1:1000	132	0-0-70	18,000
12841	บางใหญ่	บ้านลุ่ม	1443	5036I	6226	09	1:1000	131	0-0-71	18,000
12842	บางใหญ่	บ้านลุ่ม	1444	5036I	6226	09	1:1000	130	0-0-71	18,000
12843	บางใหญ่	บ้านลุ่ม	1445	5036I	6226	09	1:1000	129	0-0-39	18,000
12844	บางใหญ่	บ้านลุ่ม	1446	5036I	6226	09	1:1000	128	0-0-37	18,000
12845	บางใหญ่	บ้านลุ่ม	1447	5036I	6226	09	1:1000	127	0-0-23	45,000
12846	บางใหญ่	บ้านลุ่ม	1448	5036I	6226	09	1:1000	123	0-0-81	45,000
12847	บางใหญ่	บ้านลุ่ม	1449	5036I	6226	09	1:1000	122	0-0-33	45,000
12848	บางใหญ่	บ้านลุ่ม	1450	5036I	6226	09	1:1000	117	0-0-33	45,000
12849	บางใหญ่	บ้านลุ่ม	1451	5036I	6226	09	1:1000	116	0-0-82	45,000

มีผลบังคับใช้ตั้งแต่วันที่

1 มกราคม พ.ศ. 2559

รอบบัญชี พ.ศ. 2559 - 2562

บัญชีกำหนดราคาประเมินทุนทรัพย์ที่ดิน

ในการจดทะเบียนสิทธิและนิติกรรมเกี่ยวกับอสังหาริมทรัพย์

เทศบาลเมือง บางกรวย

อำเภอ บางกรวย

จังหวัด นนทบุรี

หน้า 233

โฉนดที่ดินเลขที่	อำเภอ	ตำบล	หน้าสำรวจ	เครื่องหมายที่ดินระบบพิกัดฉาก ยู ที เอ็ม/ ศูนย์กำเนิด					เนื้อที่ (ไร่-งาน-ตร.วา)	ราคาประเมิน (บาท ต่อ ตร.วา)
				แผนที่ภูมิประเทศ	ระวาง	แผ่น	มาตราส่วน	เลขที่ดิน		
12850	บางใหญ่	บ้านลุ่ม	1452	5036I	6226	05	1:1000	320	0-0-82	45,000
12851	บางใหญ่	บ้านลุ่ม	1453	5036I	6226	05	1:1000	321	0-0-82	45,000
12852	บางใหญ่	บ้านลุ่ม	1454	5036I	6226	05	1:1000	322	0-0-41	45,000
12853	บางใหญ่	บ้านลุ่ม	1455	5036I	6226	05	1:1000	324	0-0-89	45,000
12854	บางใหญ่	บ้านลุ่ม	1456	5036I	6226	05	1:1000	285	0-0-26	32,000
12855	บางใหญ่	บ้านลุ่ม	1457	5036I	6226	05	1:1000	286	0-0-20	32,000
12856	บางใหญ่	บ้านลุ่ม	1458	5036I	6226	05	1:1000	287	0-0-20	32,000
12857	บางใหญ่	บ้านลุ่ม	1459	5036I	6226	05	1:1000	288	0-0-20	32,000
12858	บางใหญ่	บ้านลุ่ม	1460	5036I	6226	05	1:1000	289	0-0-19	32,000
12859	บางใหญ่	บ้านลุ่ม	1461	5036I	6226	05	1:1000	290	0-0-19	32,000
12860	บางใหญ่	บ้านลุ่ม	1462	5036I	6226	05	1:1000	291	0-0-18	32,000
12861	บางใหญ่	บ้านลุ่ม	1463	5036I	6226	05	1:1000	292	0-0-18	32,000
12862	บางใหญ่	บ้านลุ่ม	1464	5036I	6226	05	1:1000	293	0-0-17	32,000
12863	บางใหญ่	บ้านลุ่ม	1465	5036I	6226	05	1:1000	294	0-0-17	32,000
12864	บางใหญ่	บ้านลุ่ม	1466	5036I	6226	05	1:1000	295	0-0-16	32,000
12865	บางใหญ่	บ้านลุ่ม	1467	5036I	6226	05	1:1000	296	0-0-16	32,000
12866	บางใหญ่	บ้านลุ่ม	1468	5036I	6226	05	1:1000	297	0-0-15	32,000
12867	บางใหญ่	บ้านลุ่ม	1469	5036I	6226	05	1:1000	298	0-0-15	32,000
12868	บางใหญ่	บ้านลุ่ม	1470	5036I	6226	05	1:1000	299	0-0-15	32,000
12869	บางใหญ่	บ้านลุ่ม	1471	5036I	6226	05	1:1000	300	0-0-14	32,000

มีผลบังคับใช้ตั้งแต่วันที่

1 มกราคม พ.ศ. 2559

รอบบัญชี พ.ศ. 2559 - 2562

บัญชีกำหนดราคาประเมินทุนทรัพย์ที่ดิน

ในการจดทะเบียนสิทธิและนิติกรรมเกี่ยวกับอสังหาริมทรัพย์

เทศบาลเมือง บางกรวย

อำเภอ บางกรวย

จังหวัด นนทบุรี

หน้า 234

โฉนดที่ดินเลขที่	อำเภอ	ตำบล	หน้าสำรวจ	เครื่องหมายที่ดินระบบพิกัดฉาก ยู ที เอ็ม/ ศูนย์กำเนิด					เนื้อที่ (ไร่-งาน-ตร.วา)	ราคาประเมิน (บาท ต่อ ตร.วา)
				แผนที่ภูมิประเทศ	ระวาง	แผ่น	มาตราส่วน	เลขที่ดิน		
12870	บางใหญ่	บ้านลุ่ม	1472	5036I	6226	05	1:1000	301	0-0-25	32,000
12872	บางใหญ่	บ้านลุ่ม	1474	5036I	6226	05	1:1000	302	0-0-9	42,500
12873	บางใหญ่	บ้านลุ่ม	1475	5036I	6226	09	1:1000	1439	0-0-35	22,500
12881	บางใหญ่	บ้านลุ่ม	1476	5036I	6226	11	1:1000	20	0-0-42	20,000
12882	บางใหญ่	บ้านลุ่ม	1477	5036I	6226	11	1:1000	19	0-0-52	20,000
12883	บางใหญ่	บ้านลุ่ม	1478	5036I	6226	11	1:1000	18	0-0-68	20,000
12884	บางใหญ่	บ้านลุ่ม	1479	5036I	6226	11	1:1000	13	0-0-75	20,000
12885	บางใหญ่	บ้านลุ่ม	1480	5036I	6226	11	1:1000	14	0-0-41	20,000
12886	บางใหญ่	บ้านลุ่ม	1481	5036I	6226	11	1:1000	12	0-0-49	20,000
12887	บางใหญ่	บ้านลุ่ม	1482	5036I	6226	11	1:1000	10	0-0-2	10,000
12888	บางใหญ่	บ้านลุ่ม	1483	5036I	6226	11	1:1000	21	0-0-9	20,000
12889	บางใหญ่	บ้านลุ่ม	1484	5036I	6226	11	1:1000	15	0-0-22	20,000
12890	บางใหญ่	บ้านลุ่ม	1485	5036I	6226	11	1:1000	11	0-0-14	20,000
13049	บางใหญ่	บ้านลุ่ม	1486	5036I	6226	10	1:1000	126	0-0-56	18,000
13263	บางใหญ่	บ้านลุ่ม	1487	5036I	6226	10	1:1000	98	0-0-42	18,000
13264	บางใหญ่	บ้านลุ่ม	1488	5036I	6226	10	1:1000	97	0-0-73	18,000
13265	บางใหญ่	บ้านลุ่ม	1489	5036I	6226	10	1:1000	95	0-0-51	18,000
13266	บางใหญ่	บ้านลุ่ม	1490	5036I	6226	10	1:1000	94	0-0-57	18,000
13267	บางใหญ่	บ้านลุ่ม	1491	5036I	6226	10	1:1000	93	0-0-49	18,000
13268	บางใหญ่	บ้านลุ่ม	1492	5036I	6226	10	1:1000	90	0-0-35	18,000

มีผลบังคับใช้ตั้งแต่วันที่

1 มกราคม พ.ศ. 2559

รอบบัญชี พ.ศ. 2559 - 2562

บัญชีกำหนดราคาประเมินทุนทรัพย์ที่ดิน

ในการจดทะเบียนสิทธิและนิติกรรมเกี่ยวกับอสังหาริมทรัพย์

เทศบาลเมือง บางกรวย

อำเภอ บางกรวย

จังหวัด นนทบุรี

หน้า 235

โฉนดที่ดินเลขที่	อำเภอ	ตำบล	หน้าสำรวจ	เครื่องหมายที่ดินระบบพิกัดฉาก ยู ที เอ็ม/ ศูนย์กำเนิด					เนื้อที่ (ไร่-งาน-ตร.วา)	ราคาประเมิน (บาท ต่อ ตร.วา)
				แผนที่ภูมิประเทศ	ระวาง	แผ่น	มาตราส่วน	เลขที่ดิน		
13269	บางใหญ่	บ้านลุ่ม	1493	5036I	6226	10	1:1000	91	0-0-47	18,000
13270	บางใหญ่	บ้านลุ่ม	1494	5036I	6226	10	1:1000	89	0-0-60	18,000
13271	บางใหญ่	บ้านลุ่ม	1495	5036I	6226	10	1:1000	75	0-0-53	18,000
13272	บางใหญ่	บ้านลุ่ม	1496	5036I	6226	10	1:1000	76	0-0-56	18,000
13273	บางใหญ่	บ้านลุ่ม	1497	5036I	6226	10	1:1000	77	0-0-67	18,000
13274	บางใหญ่	บ้านลุ่ม	1498	5036I	6226	10	1:1000	78	0-0-70	18,000
13275	บางใหญ่	บ้านลุ่ม	1499	5036I	6226	10	1:1000	79	0-0-68	18,000
13276	บางใหญ่	บ้านลุ่ม	1500	5036I	6226	10	1:1000	80	0-0-65	18,000
13277	บางใหญ่	บ้านลุ่ม	1501	5036I	6226	10	1:1000	81	0-0-62	18,000
13278	บางใหญ่	บ้านลุ่ม	1502	5036I	6226	10	1:1000	82	0-0-59	18,000
13279	บางใหญ่	บ้านลุ่ม	1503	5036I	6226	10	1:1000	83	0-0-58	18,000
13280	บางใหญ่	บ้านลุ่ม	1504	5036I	6226	10	1:1000	86	0-0-54	18,000
13281	บางใหญ่	บ้านลุ่ม	1505	5036I	6226	10	1:1000	85	0-0-59	18,000
13282	บางใหญ่	บ้านลุ่ม	1506	5036I	6226	10	1:1000	84	0-0-62	18,000
13283	บางใหญ่	บ้านลุ่ม	1507	5036I	6226	10	1:1000	100	0-0-41	18,000
13284	บางใหญ่	บ้านลุ่ม	1508	5036I	6226	10	1:1000	101	0-0-37	18,000
13285	บางใหญ่	บ้านลุ่ม	1509	5036I	6226	10	1:1000	102	0-0-42	18,000
13339	บางใหญ่	บ้านลุ่ม	1510	5036I	6226	10	1:1000	669	0-0-40	45,000
13340	บางใหญ่	บ้านลุ่ม	1511	5036I	6226	10	1:1000	668	0-0-41	29,000
13430	บางใหญ่	บ้านลุ่ม	1512	5036I	6226	01	1:1000	193	0-3-41	4,500

มีผลบังคับใช้ตั้งแต่วันที่

1 มกราคม พ.ศ. 2559

รอบบัญชี พ.ศ. 2559 - 2562

บัญชีกำหนดราคาประเมินทุนทรัพย์ที่ดิน

ในการจดทะเบียนสิทธิและนิติกรรมเกี่ยวกับอสังหาริมทรัพย์

เทศบาลเมือง บางกรวย

อำเภอ บางกรวย

จังหวัด นนทบุรี

หน้า 236

โฉนดที่ดินเลขที่	อำเภอ	ตำบล	หน้าสำรวจ	เครื่องหมายที่ดินระบบพิกัดฉาก ยู ที เอ็ม/ ศูนย์กำเนิด					เนื้อที่ (ไร่-งาน-ตร.วา)	ราคาประเมิน (บาท ต่อ ตร.วา)
				แผนที่ภูมิประเทศ	ระวาง	แผ่น	มาตราส่วน	เลขที่ดิน		
13431	บางใหญ่	บ้านลุ่ม	1513	5036I	6226	05	1:1000	488	0-0-8	18,000
13506	บางใหญ่	บ้านลุ่ม	1514	5036I	6226	06	1:1000	539	0-0-50	15,000
13507	บางใหญ่	บ้านลุ่ม	1515	5036I	6226	06	1:1000	538	0-0-44	15,000
13508	บางใหญ่	บ้านลุ่ม	1516	5036I	6226	06	1:1000	537	0-0-44	15,000
13509	บางใหญ่	บ้านลุ่ม	1517	5036I	6226	06	1:1000	536	0-0-38	15,000
13511	บางใหญ่	บ้านลุ่ม	1519	5036I	6226	09	1:1000	77	0-0-50	6,500
13512	บางใหญ่	บ้านลุ่ม	1520	5036I	6226	09	1:1000	78	0-0-6	3,250
14332	บางใหญ่	บ้านลุ่ม	1521	5036I	6226	11	1:1000	17	0-0-12	10,000
14401	บางใหญ่	บ้านลุ่ม	1523	5036I	6226	09	1:1000	1290	0-0-29	18,000
14551	บางใหญ่	บ้านลุ่ม	1524	5036I	6226	10	1:1000	53	0-0-56	18,000
14552	บางใหญ่	บ้านลุ่ม	1525	5036I	6226	10	1:1000	52	0-0-51	18,000
14553	บางใหญ่	บ้านลุ่ม	1526	5036I	6226	10	1:1000	65	0-0-76	18,000
14554	บางใหญ่	บ้านลุ่ม	1527	5036I	6226	10	1:1000	66	0-0-62	18,000
14555	บางใหญ่	บ้านลุ่ม	1528	5036I	6226	10	1:1000	67	0-0-56	18,000
14556	บางใหญ่	บ้านลุ่ม	1529	5036I	6226	10	1:1000	68	0-0-50	18,000
14557	บางใหญ่	บ้านลุ่ม	1530	5036I	6226	10	1:1000	69	0-0-45	18,000
14559	บางใหญ่	บ้านลุ่ม	1532	5036I	6226	10	1:1000	43	0-0-39	18,000
14560	บางใหญ่	บ้านลุ่ม	1533	5036I	6226	10	1:1000	46	0-0-31	18,000
14561	บางใหญ่	บ้านลุ่ม	1534	5036I	6226	10	1:1000	44	0-1-0	18,000
14563	บางใหญ่	บ้านลุ่ม	1536	5036I	6226	10	1:1000	48	0-0-28	18,000

มีผลบังคับใช้ตั้งแต่วันที่

1 มกราคม พ.ศ. 2559

รอบบัญชี พ.ศ. 2559 - 2562

บัญชีกำหนดราคาประเมินทุนทรัพย์ที่ดิน

ในการจดทะเบียนสิทธิและนิติกรรมเกี่ยวกับอสังหาริมทรัพย์

เทศบาลเมือง บางกรวย

อำเภอ บางกรวย

จังหวัด นนทบุรี

หน้า 237

โฉนดที่ดินเลขที่	อำเภอ	ตำบล	หน้าสำรวจ	เครื่องหมายที่ดินระบบพิกัดฉาก ยู ที เอ็ม/ ศูนย์กำเนิด					เนื้อที่ (ไร่-งาน-ตร.วา)	ราคาประเมิน (บาท ต่อ ตร.วา)
				แผนที่ภูมิประเทศ	ระวาง	แผ่น	มาตราส่วน	เลขที่ดิน		
14564	บางใหญ่	บ้านลุ่ม	1537	5036I	6226	10	1:1000	42	0-0-17	18,000
14565	บางใหญ่	บ้านลุ่ม	1538	5036I	6226	10	1:1000	41	0-0-53	18,000
14566	บางใหญ่	บ้านลุ่ม	1539	5036I	6226	10	1:1000	40	0-0-52	18,000
14567	บางใหญ่	บ้านลุ่ม	1540	5036I	6226	10	1:1000	39	0-0-17	18,000
14568	บางใหญ่	บ้านลุ่ม	1541	5036I	6226	10	1:1000	36	0-0-52	18,000
14569	บางใหญ่	บ้านลุ่ม	1542	5036I	6226	06	1:1000	431	0-0-22	18,000
14570	บางใหญ่	บ้านลุ่ม	1543	5036I	6226	06	1:1000	432	0-0-49	18,000
14571	บางใหญ่	บ้านลุ่ม	1544	5036I	6226	06	1:1000	433	0-0-58	18,000
14572	บางใหญ่	บ้านลุ่ม	1545	5036I	6226	06	1:1000	435	0-0-36	18,000
14573	บางใหญ่	บ้านลุ่ม	1546	5036I	6226	06	1:1000	439	0-0-44	18,000
14574	บางใหญ่	บ้านลุ่ม	1547	5036I	6226	06	1:1000	440	0-0-43	18,000
14575	บางใหญ่	บ้านลุ่ม	1548	5036I	6226	06	1:1000	441	0-0-39	18,000
14576	บางใหญ่	บ้านลุ่ม	1549	5036I	6226	06	1:1000	442	0-0-39	18,000
14577	บางใหญ่	บ้านลุ่ม	1550	5036I	6226	06	1:1000	443	0-0-39	18,000
14578	บางใหญ่	บ้านลุ่ม	1551	5036I	6226	10	1:1000	74	0-0-40	18,000
14579	บางใหญ่	บ้านลุ่ม	1552	5036I	6226	10	1:1000	73	0-0-39	18,000
14601	บางใหญ่	บ้านลุ่ม	1560	5036I	6226	06	1:1000	460	0-0-62	32,000
14602	บางใหญ่	บ้านลุ่ม	1561	5036I	6226	06	1:1000	461	0-0-70	32,000
14603	บางใหญ่	บ้านลุ่ม	1562	5036I	6226	06	1:1000	462	0-0-54	18,000
14604	บางใหญ่	บ้านลุ่ม	1563	5036I	6226	06	1:1000	463	0-0-51	18,000

มีผลบังคับใช้ตั้งแต่วันที่

1 มกราคม พ.ศ. 2559

รอบบัญชี พ.ศ. 2559 - 2562

บัญชีกำหนดราคาประเมินทุนทรัพย์ที่ดิน

ในการจดทะเบียนสิทธิและนิติกรรมเกี่ยวกับอสังหาริมทรัพย์

เทศบาลเมือง บางกรวย

อำเภอ บางกรวย

จังหวัด นนทบุรี

หน้า 238

โฉนดที่ดินเลขที่	อำเภอ	ตำบล	หน้าสำรวจ	เครื่องหมายที่ดินระบบพิกัดฉาก ยู ที เอ็ม/ ศูนย์กำเนิด					เนื้อที่ (ไร่-งาน-ตร.วา)	ราคาประเมิน (บาท ต่อ ตร.วา)
				แผนที่ภูมิประเทศ	ระวาง	แผ่น	มาตราส่วน	เลขที่ดิน		
14605	บางใหญ่	บ้านลุ่ม	1564	5036I	6226	06	1:1000	465	0-0-33	18,000
14606	บางใหญ่	บ้านลุ่ม	1565	5036I	6226	06	1:1000	466	0-0-52	18,000
14607	บางใหญ่	บ้านลุ่ม	1566	5036I	6226	06	1:1000	492	0-0-61	18,000
14608	บางใหญ่	บ้านลุ่ม	1567	5036I	6226	06	1:1000	493	0-0-50	18,000
14609	บางใหญ่	บ้านลุ่ม	1568	5036I	6226	06	1:1000	494	0-0-61	32,000
14622	บางใหญ่	บ้านลุ่ม	1569	5036I	6226	11	1:1000	298	0-0-10	50,000
14623	บางใหญ่	บ้านลุ่ม	1570	5036I	6226	11	1:1000	299	0-0-14	50,000
14624	บางใหญ่	บ้านลุ่ม	1571	5036I	6226	11	1:1000	297	0-0-6	50,000
14625	บางใหญ่	บ้านลุ่ม	1572	5036I	6226	11	1:1000	296	0-0-6	50,000
14627	บางใหญ่	บ้านลุ่ม	1574	5036I	6226	11	1:1000	279	0-0-4	50,000
14628	บางใหญ่	บ้านลุ่ม	1575	5036I	6226	11	1:1000	265	0-0-5	50,000
14637	บางใหญ่	บ้านลุ่ม	1577	5036I	6226	10	1:1000	463	0-0-89	20,000
14638	บางใหญ่	บ้านลุ่ม	1578	5036I	6226	10	1:1000	462	0-0-78	20,000
14639	บางใหญ่	บ้านลุ่ม	1579	5036I	6226	10	1:1000	461	0-0-77	20,000
14640	บางใหญ่	บ้านลุ่ม	1580	5036I	6226	10	1:1000	460	0-0-76	20,000
14641	บางใหญ่	บ้านลุ่ม	1581	5036I	6226	10	1:1000	459	0-0-75	20,000
14642	บางใหญ่	บ้านลุ่ม	1582	5036I	6226	10	1:1000	456	0-0-74	20,000
14643	บางใหญ่	บ้านลุ่ม	1583	5036I	6226	10	1:1000	455	0-0-85	20,000
14644	บางใหญ่	บ้านลุ่ม	1584	5036I	6226	10	1:1000	454	0-0-21	20,000
14645	บางใหญ่	บ้านลุ่ม	1585	5036I	6226	10	1:1000	307	0-0-88	20,000

มีผลบังคับใช้ตั้งแต่วันที่

1 มกราคม พ.ศ. 2559

รอบบัญชี พ.ศ. 2559 - 2562

บัญชีกำหนดราคาประเมินทุนทรัพย์ที่ดิน

ในการจดทะเบียนสิทธิและนิติกรรมเกี่ยวกับอสังหาริมทรัพย์

เทศบาลเมือง บางกรวย

อำเภอ บางกรวย

จังหวัด นนทบุรี

หน้า 239

โฉนดที่ดินเลขที่	อำเภอ	ตำบล	หน้าสำรวจ	เครื่องหมายที่ดินระบบพิกัดฉาก ยู ที เอ็ม/ ศูนย์กำเนิด					เนื้อที่ (ไร่-งาน-ตร.วา)	ราคาประเมิน (บาท ต่อ ตร.วา)
				แผนที่ภูมิประเทศ	ระวาง	แผ่น	มาตราส่วน	เลขที่ดิน		
14646	บางใหญ่	บ้านลุ่ม	1586	5036I	6226	10	1:1000	308	0-0-79	20,000
14647	บางใหญ่	บ้านลุ่ม	1587	5036I	6226	10	1:1000	310	0-0-78	20,000
14648	บางใหญ่	บ้านลุ่ม	1588	5036I	6226	10	1:1000	311	0-0-78	20,000
14649	บางใหญ่	บ้านลุ่ม	1589	5036I	6226	10	1:1000	312	0-0-65	20,000
14651	บางใหญ่	บ้านลุ่ม	1591	5036I	6226	10	1:1000	315	0-0-51.5	20,000
14652	บางใหญ่	บ้านลุ่ม	1592	5036I	6226	10	1:1000	453	0-0-65	20,000
14653	บางใหญ่	บ้านลุ่ม	1593	5036I	6226	10	1:1000	452	0-0-72	20,000
14654	บางใหญ่	บ้านลุ่ม	1594	5036I	6226	10	1:1000	451	0-0-72	20,000
14655	บางใหญ่	บ้านลุ่ม	1595	5036I	6226	10	1:1000	450	0-0-74	20,000
14656	บางใหญ่	บ้านลุ่ม	1596	5036I	6226	10	1:1000	316	0-0-30	20,000
14657	บางใหญ่	บ้านลุ่ม	1597	5036I	6226	10	1:1000	317	0-0-49	20,000
14658	บางใหญ่	บ้านลุ่ม	1598	5036I	6226	10	1:1000	435	0-0-74	20,000
14659	บางใหญ่	บ้านลุ่ม	1599	5036I	6226	10	1:1000	436	0-0-74	20,000
14660	บางใหญ่	บ้านลุ่ม	1600	5036I	6226	10	1:1000	439	0-1-24	20,000
14661	บางใหญ่	บ้านลุ่ม	1601	5036I	6226	10	1:1000	447	0-0-50	20,000
14662	บางใหญ่	บ้านลุ่ม	1602	5036I	6226	10	1:1000	449	0-1-23	20,000
14682	บางใหญ่	บ้านลุ่ม	1605	5036I	6226	06	1:1000	499	0-0-24	18,000
14752	บางใหญ่	บ้านลุ่ม	1606	5036I	6226	06	1:1000	351	0-0-50	9,000
14753	บางใหญ่	บ้านลุ่ม	1607	5036I	6226	05	1:1000	352	0-0-50	18,000
14754	บางใหญ่	บ้านลุ่ม	1608	5036I	6226	05	1:1000	355	0-0-50	18,000

มีผลบังคับใช้ตั้งแต่วันที่

1 มกราคม พ.ศ. 2559

รอบบัญชี พ.ศ. 2559 - 2562

บัญชีกำหนดราคาประเมินทุนทรัพย์ที่ดิน

ในการจดทะเบียนสิทธิและนิติกรรมเกี่ยวกับอสังหาริมทรัพย์

เทศบาลเมือง บางกรวย

อำเภอ บางกรวย

จังหวัด นนทบุรี

หน้า 240

โฉนดที่ดินเลขที่	อำเภอ	ตำบล	หน้าสำรวจ	เครื่องหมายที่ดินระบบพิกัดฉาก ยู ที เอ็ม/ ศูนย์กำเนิด					เนื้อที่ (ไร่-งาน-ตร.วา)	ราคาประเมิน (บาท ต่อ ตร.วา)
				แผนที่ภูมิประเทศ	ระวาง	แผ่น	มาตราส่วน	เลขที่ดิน		
14755	บางใหญ่	บ้านลุ่ม	1609	5036I	6226	05	1:1000	356	0-0-29	32,000
14757	บางใหญ่	บ้านลุ่ม	1611	5036I	6226	05	1:1000	350	0-0-50	18,000
14758	บางใหญ่	บ้านลุ่ม	1612	5036I	6226	05	1:1000	353	0-0-50	18,000
14759	บางใหญ่	บ้านลุ่ม	1613	5036I	6226	05	1:1000	354	0-0-50	18,000
14761	บางใหญ่	บ้านลุ่ม	1615	5036I	6226	05	1:1000	399	0-0-58	32,000
14762	บางใหญ่	บ้านลุ่ม	1616	5036I	6226	05	1:1000	398	0-0-56	18,000
14763	บางใหญ่	บ้านลุ่ม	1617	5036I	6226	05	1:1000	397	0-0-60	18,000
14764	บางใหญ่	บ้านลุ่ม	1618	5036I	6226	05	1:1000	396	0-0-64	18,000
14765	บางใหญ่	บ้านลุ่ม	1619	5036I	6226	05	1:1000	395	0-0-55	18,000
14766	บางใหญ่	บ้านลุ่ม	1620	5036I	6226	05	1:1000	393	0-0-22	18,000
14767	บางใหญ่	บ้านลุ่ม	1621	5036I	6226	05	1:1000	392	0-0-47	18,000
14768	บางใหญ่	บ้านลุ่ม	1622	5036I	6226	05	1:1000	391	0-0-46	18,000
14769	บางใหญ่	บ้านลุ่ม	1623	5036I	6226	05	1:1000	390	0-0-56	18,000
14770	บางใหญ่	บ้านลุ่ม	1624	5036I	6226	05	1:1000	389	0-0-57	18,000
14771	บางใหญ่	บ้านลุ่ม	1625	5036I	6226	05	1:1000	388	0-0-58	18,000
14772	บางใหญ่	บ้านลุ่ม	1626	5036I	6226	05	1:1000	387	0-0-35	18,000
14773	บางใหญ่	บ้านลุ่ม	1627	5036I	6226	05	1:1000	369	0-0-64	18,000
14774	บางใหญ่	บ้านลุ่ม	1628	5036I	6226	05	1:1000	368	0-0-76	18,000
14775	บางใหญ่	บ้านลุ่ม	1629	5036I	6226	05	1:1000	367	0-0-71	18,000
14776	บางใหญ่	บ้านลุ่ม	1630	5036I	6226	05	1:1000	366	0-0-67	18,000

มีผลบังคับใช้ตั้งแต่วันที่

1 มกราคม พ.ศ. 2559

รอบบัญชี พ.ศ. 2559 - 2562

บัญชีกำหนดราคาประเมินทุนทรัพย์ที่ดิน

ในการจดทะเบียนสิทธิและนิติกรรมเกี่ยวกับอสังหาริมทรัพย์

เทศบาลเมือง บางกรวย

อำเภอ บางกรวย

จังหวัด นนทบุรี

หน้า 241

โฉนดที่ดินเลขที่	อำเภอ	ตำบล	หน้าสำรวจ	เครื่องหมายที่ดินระบบพิกัดฉาก ยู ที เอ็ม/ ศูนย์กำเนิด					เนื้อที่ (ไร่-งาน-ตร.วา)	ราคาประเมิน (บาท ต่อ ตร.วา)
				แผนที่ภูมิประเทศ	ระวาง	แผ่น	มาตราส่วน	เลขที่ดิน		
14777	บางใหญ่	บ้านลุ่ม	1631	5036I	6226	05	1:1000	365	0-0-66	18,000
14778	บางใหญ่	บ้านลุ่ม	1632	5036I	6226	05	1:1000	364	0-0-79	18,000
14780	บางใหญ่	บ้านลุ่ม	1634	5036I	6226	05	1:1000	362	0-0-63	18,000
14781	บางใหญ่	บ้านลุ่ม	1635	5036I	6226	05	1:1000	361	0-0-57	18,000
14782	บางใหญ่	บ้านลุ่ม	1636	5036I	6226	05	1:1000	360	0-0-55	18,000
14783	บางใหญ่	บ้านลุ่ม	1637	5036I	6226	05	1:1000	359	0-0-53	18,000
14784	บางใหญ่	บ้านลุ่ม	1638	5036I	6226	05	1:1000	358	0-0-48	32,000
14833	บางใหญ่	บ้านลุ่ม	1639	5036I	6226	12	1:1000	11	0-0-1.8	67,500
14834	บางใหญ่	บ้านลุ่ม	1640	5036I	6226	12	1:1000	12	0-0-27.1	67,500
14835	บางใหญ่	บ้านลุ่ม	1641	5036I	6226	12	1:1000	13	0-0-29.4	67,500
14836	บางใหญ่	บ้านลุ่ม	1642	5036I	6226	12	1:1000	10	0-0-9	67,500
14837	บางใหญ่	บ้านลุ่ม	1643	5036I	6226	12	1:1000	9	0-0-19	67,500
14838	บางใหญ่	บ้านลุ่ม	1644	5036I	6226	12	1:1000	8	0-0-21	67,500
14839	บางใหญ่	บ้านลุ่ม	1645	5036I	6226	12	1:1000	7	0-0-52	67,500
14840	บางใหญ่	บ้านลุ่ม	1646	5036I	6226	12	1:1000	6	0-0-27	67,500
14841	บางใหญ่	บ้านลุ่ม	1647	5036I	6226	12	1:1000	2	0-0-11	67,500
14842	บางใหญ่	บ้านลุ่ม	1648	5036I	6226	12	1:1000	3	0-0-17	67,500
14864	บางใหญ่	บ้านลุ่ม	1649	5036I	6226	10	1:1000	419	0-0-24	18,000
14873	บางใหญ่	บ้านลุ่ม	1650	5036I	6226	06	1:1000	213	0-1-7	32,000
14874	บางใหญ่	บ้านลุ่ม	1651	5036I	6226	06	1:1000	212	0-0-58	24,000

มีผลบังคับใช้ตั้งแต่วันที่

1 มกราคม พ.ศ. 2559

รอบบัญชี พ.ศ. 2559 - 2562

บัญชีกำหนดราคาประเมินทุนทรัพย์ที่ดิน

ในการจดทะเบียนสิทธิและนิติกรรมเกี่ยวกับอสังหาริมทรัพย์

เทศบาลเมือง บางกรวย

อำเภอ บางกรวย

จังหวัด นนทบุรี

หน้า 242

โฉนดที่ดินเลขที่	อำเภอ	ตำบล	หน้าสำรวจ	เครื่องหมายที่ดินระบบพิกัดฉาก ยู ที เอ็ม/ ศูนย์กำเนิด					เนื้อที่ (ไร่-งาน-ตร.วา)	ราคาประเมิน (บาท ต่อ ตร.วา)
				แผนที่ภูมิประเทศ	ระวาง	แผ่น	มาตราส่วน	เลขที่ดิน		
14890	บางใหญ่	บ้านลุ่ม	1652	5036I	6226	05	1:1000	594	0-0-20	15,000
14948	บางใหญ่	บ้านลุ่ม	1660	5036I	6226	06	1:1000	385	0-0-64	18,000
14949	บางใหญ่	บ้านลุ่ม	1661	5036I	6226	06	1:1000	386	0-0-57	18,000
14950	บางใหญ่	บ้านลุ่ม	1662	5036I	6226	06	1:1000	387	0-0-57	18,000
14951	บางใหญ่	บ้านลุ่ม	1663	5036I	6226	06	1:1000	388	0-0-57	18,000
14952	บางใหญ่	บ้านลุ่ม	1664	5036I	6226	06	1:1000	389	0-0-58	18,000
14953	บางใหญ่	บ้านลุ่ม	1665	5036I	6226	06	1:1000	390	0-0-58	18,000
14954	บางใหญ่	บ้านลุ่ม	1666	5036I	6226	06	1:1000	391	0-0-59	18,000
14955	บางใหญ่	บ้านลุ่ม	1667	5036I	6226	06	1:1000	392	0-0-59	18,000
14956	บางใหญ่	บ้านลุ่ม	1668	5036I	6226	06	1:1000	393	0-0-60	18,000
14957	บางใหญ่	บ้านลุ่ม	1669	5036I	6226	06	1:1000	394	0-0-61	18,000
14958	บางใหญ่	บ้านลุ่ม	1670	5036I	6226	06	1:1000	395	0-0-66	18,000
14963	บางใหญ่	บ้านลุ่ม	1675	5036I	6226	06	1:1000	374	0-0-14	32,000
14965	บางใหญ่	บ้านลุ่ม	1677	5036I	6226	06	1:1000	372	0-0-57	18,000
14966	บางใหญ่	บ้านลุ่ม	1678	5036I	6226	06	1:1000	371	0-0-59	18,000
14967	บางใหญ่	บ้านลุ่ม	1679	5036I	6226	06	1:1000	370	0-0-61	18,000
14968	บางใหญ่	บ้านลุ่ม	1680	5036I	6226	06	1:1000	369	0-0-62	18,000
14969	บางใหญ่	บ้านลุ่ม	1681	5036I	6226	06	1:1000	368	0-0-62	18,000
14970	บางใหญ่	บ้านลุ่ม	1682	5036I	6226	06	1:1000	367	0-0-62	18,000
14971	บางใหญ่	บ้านลุ่ม	1683	5036I	6226	06	1:1000	366	0-0-62	18,000

มีผลบังคับใช้ตั้งแต่วันที่

1 มกราคม พ.ศ. 2559

รอบบัญชี พ.ศ. 2559 - 2562

บัญชีกำหนดราคาประเมินทุนทรัพย์ที่ดิน

ในการจดทะเบียนสิทธิและนิติกรรมเกี่ยวกับอสังหาริมทรัพย์

เทศบาลเมือง บางกรวย

อำเภอ บางกรวย

จังหวัด นนทบุรี

หน้า 243

โฉนดที่ดินเลขที่	อำเภอ	ตำบล	หน้าสำรวจ	เครื่องหมายที่ดินระบบพิกัดฉาก ยู ที เอ็ม/ ศูนย์กำเนิด					เนื้อที่ (ไร่-งาน-ตร.วา)	ราคาประเมิน (บาท ต่อ ตร.วา)
				แผนที่ภูมิประเทศ	ระวาง	แผ่น	มาตราส่วน	เลขที่ดิน		
14972	บางใหญ่	บ้านลุ่ม	1684	5036I	6226	06	1:1000	365	0-0-61	18,000
14973	บางใหญ่	บ้านลุ่ม	1685	5036I	6226	06	1:1000	364	0-0-59	18,000
14974	บางใหญ่	บ้านลุ่ม	1686	5036I	6226	06	1:1000	338	0-0-10	9,000
14975	บางใหญ่	บ้านลุ่ม	1687	5036I	6226	06	1:1000	363	0-0-75	18,000
15032	บางใหญ่	บ้านลุ่ม	958	5036I	6226	01	1:1000	85	0-2-5	6,500
15034	บางใหญ่	บ้านลุ่ม	1689	5036I	6226	10	1:1000	403	0-0-53	10,000
15035	บางใหญ่	บ้านลุ่ม	1690	5036I	6226	10	1:1000	401	0-0-13	5,000
15036	บางใหญ่	บ้านลุ่ม	1691	5036I	6226	10	1:1000	389	0-0-3	5,000
15037	บางใหญ่	บ้านลุ่ม	1692	5036I	6226	10	1:1000	390	0-0-29	10,000
15038	บางใหญ่	บ้านลุ่ม	1693	5036I	6226	10	1:1000	400	0-0-25	10,000
15039	บางใหญ่	บ้านลุ่ม	1694	5036I	6226	10	1:1000	404	0-0-38	10,000
15040	บางใหญ่	บ้านลุ่ม	1695	5036I	6226	10	1:1000	396	0-0-8	5,000
15041	บางใหญ่	บ้านลุ่ม	1696	5036I	6226	10	1:1000	392	0-0-28	10,000
15042	บางใหญ่	บ้านลุ่ม	1697	5036I	6226	10	1:1000	393	0-0-28	10,000
15043	บางใหญ่	บ้านลุ่ม	1698	5036I	6226	10	1:1000	394	0-0-75	50,000
15061	บางใหญ่	บ้านลุ่ม	1699	5036I	6226	10	1:1000	720	0-1-55	13,500
15065	บางใหญ่	บ้านลุ่ม	1700	5036I	6226	02	1:1000	37	0-3-58	17,500
15157	บางใหญ่	บ้านลุ่ม	1703	5036I	6226	06	1:1000	360	0-0-59	18,000
15158	บางใหญ่	บ้านลุ่ม	1704	5036I	6226	06	1:1000	359	0-0-60	18,000
15159	บางใหญ่	บ้านลุ่ม	1705	5036I	6226	06	1:1000	358	0-0-60	18,000

มีผลบังคับใช้ตั้งแต่วันที่

1 มกราคม พ.ศ. 2559

รอบบัญชี พ.ศ. 2559 - 2562

บัญชีกำหนดราคาประเมินทุนทรัพย์ที่ดิน

ในการจดทะเบียนสิทธิและนิติกรรมเกี่ยวกับอสังหาริมทรัพย์

เทศบาลเมือง บางกรวย

อำเภอ บางกรวย

จังหวัด นนทบุรี

หน้า 244

โฉนดที่ดินเลขที่	อำเภอ	ตำบล	หน้าสำรวจ	เครื่องหมายที่ดินระบบพิกัดฉาก ยู ที เอ็ม/ ศูนย์กำเนิด					เนื้อที่ (ไร่-งาน-ตร.วา)	ราคาประเมิน (บาท ต่อ ตร.วา)
				แผนที่ภูมิประเทศ	ระวาง	แผ่น	มาตราส่วน	เลขที่ดิน		
15160	บางใหญ่	บ้านลุ่ม	1706	5036I	6226	06	1:1000	357	0-0-59	18,000
15161	บางใหญ่	บ้านลุ่ม	1707	5036I	6226	06	1:1000	356	0-0-61	18,000
15162	บางใหญ่	บ้านลุ่ม	1708	5036I	6226	06	1:1000	397	0-0-61	18,000
15163	บางใหญ่	บ้านลุ่ม	1709	5036I	6226	06	1:1000	398	0-0-61	18,000
15164	บางใหญ่	บ้านลุ่ม	1710	5036I	6226	06	1:1000	399	0-0-61	18,000
15165	บางใหญ่	บ้านลุ่ม	1711	5036I	6226	06	1:1000	400	0-0-60	18,000
15166	บางใหญ่	บ้านลุ่ม	1712	5036I	6226	06	1:1000	401	0-0-62	18,000
15167	บางใหญ่	บ้านลุ่ม	1713	5036I	6226	11	1:1000	82	0-0-20	19,500
15168	บางใหญ่	บ้านลุ่ม	1714	5036I	6226	11	1:1000	78	0-0-15	30,000
15169	บางใหญ่	บ้านลุ่ม	1715	5036I	6226	11	1:1000	77	0-0-15	30,000
15170	บางใหญ่	บ้านลุ่ม	1716	5036I	6226	11	1:1000	76	0-0-15	30,000
15171	บางใหญ่	บ้านลุ่ม	1717	5036I	6226	11	1:1000	75	0-0-15	30,000
15173	บางใหญ่	บ้านลุ่ม	1719	5036I	6226	11	1:1000	73	0-0-15	30,000
15174	บางใหญ่	บ้านลุ่ม	1720	5036I	6226	11	1:1000	72	0-0-15	30,000
15175	บางใหญ่	บ้านลุ่ม	1721	5036I	6226	11	1:1000	71	0-0-15	30,000
15176	บางใหญ่	บ้านลุ่ม	1722	5036I	6226	11	1:1000	70	0-0-15	30,000
15177	บางใหญ่	บ้านลุ่ม	1723	5036I	6226	11	1:1000	69	0-0-15	30,000
15182	บางใหญ่	บ้านลุ่ม	1724	5036I	6226	09	1:1000	1266	0-0-53	18,000
15183	บางใหญ่	บ้านลุ่ม	1725	5036I	6226	09	1:1000	1264	0-0-26.5	18,000
15184	บางใหญ่	บ้านลุ่ม	1726	5036I	6226	09	1:1000	1263	0-0-53	18,000

มีผลบังคับใช้ตั้งแต่วันที่

1 มกราคม พ.ศ. 2559

รอบบัญชี พ.ศ. 2559 - 2562

บัญชีกำหนดราคาประเมินทุนทรัพย์ที่ดิน

ในการจดทะเบียนสิทธิและนิติกรรมเกี่ยวกับอสังหาริมทรัพย์

เทศบาลเมือง บางกรวย

อำเภอ บางกรวย

จังหวัด นนทบุรี

หน้า 245

โฉนดที่ดินเลขที่	อำเภอ	ตำบล	หน้าสำรวจ	เครื่องหมายที่ดินระบบพิกัดฉาก ยู ที เอ็ม/ ศูนย์กำเนิด					เนื้อที่ (ไร่-งาน-ตร.วา)	ราคาประเมิน (บาท ต่อ ตร.วา)
				แผนที่ภูมิประเทศ	ระวาง	แผ่น	มาตราส่วน	เลขที่ดิน		
15185	บางใหญ่	บ้านลุ่ม	1727	5036I	6226	09	1:1000	1262	0-0-54	18,000
15186	บางใหญ่	บ้านลุ่ม	1728	5036I	6226	09	1:1000	1261	0-0-54	18,000
15187	บางใหญ่	บ้านลุ่ม	1729	5036I	6226	09	1:1000	1260	0-0-54	18,000
15188	บางใหญ่	บ้านลุ่ม	1730	5036I	6226	09	1:1000	1259	0-0-54	18,000
15189	บางใหญ่	บ้านลุ่ม	1731	5036I	6226	09	1:1000	1258	0-0-54	18,000
15190	บางใหญ่	บ้านลุ่ม	1732	5036I	6226	09	1:1000	1257	0-0-71	18,000
15191	บางใหญ่	บ้านลุ่ม	1733	5036I	6226	09	1:1000	1267	0-1-6	9,000
15192	บางใหญ่	บ้านลุ่ม	1734	5036I	6226	09	1:1000	1248	0-0-40.5	18,000
15193	บางใหญ่	บ้านลุ่ม	1735	5036I	6226	09	1:1000	1249	0-0-52	18,000
15194	บางใหญ่	บ้านลุ่ม	1736	5036I	6226	09	1:1000	1250	0-0-52	18,000
15195	บางใหญ่	บ้านลุ่ม	1737	5036I	6226	09	1:1000	1251	0-0-53	18,000
15196	บางใหญ่	บ้านลุ่ม	1738	5036I	6226	09	1:1000	1252	0-0-53	18,000
15197	บางใหญ่	บ้านลุ่ม	1739	5036I	6226	09	1:1000	1253	0-0-53	18,000
15198	บางใหญ่	บ้านลุ่ม	1740	5036I	6226	09	1:1000	1254	0-0-53	18,000
15199	บางใหญ่	บ้านลุ่ม	1741	5036I	6226	09	1:1000	1255	0-0-53	18,000
15200	บางใหญ่	บ้านลุ่ม	1742	5036I	6226	09	1:1000	1256	0-0-55	18,000
15227	บางใหญ่	บ้านลุ่ม	1743	5036I	6226	10	1:1000	795	0-0-22	18,000
15755	บางใหญ่	บ้านลุ่ม	1744	5036I	6226	11	1:1000	233	0-0-14	50,000
15932	บางใหญ่	บ้านลุ่ม	1745	5036I	6226	10	1:1000	104	0-3-55	39,000
15947	บางใหญ่	บ้านลุ่ม	1746	5036I	6226	10	1:1000	775	0-0-23	18,000

มีผลบังคับใช้ตั้งแต่วันที่

1 มกราคม พ.ศ. 2559

รอบบัญชี พ.ศ. 2559 - 2562

บัญชีกำหนดราคาประเมินทุนทรัพย์ที่ดิน

ในการจดทะเบียนสิทธิและนิติกรรมเกี่ยวกับอสังหาริมทรัพย์

เทศบาลเมือง บางกรวย

อำเภอ บางกรวย

จังหวัด นนทบุรี

หน้า 246

โฉนดที่ดินเลขที่	อำเภอ	ตำบล	หน้าสำรวจ	เครื่องหมายที่ดินระบบพิกัดฉาก ยู ที เอ็ม/ ศูนย์กำเนิด					เนื้อที่ (ไร่-งาน-ตร.วา)	ราคาประเมิน (บาท ต่อ ตร.วา)
				แผนที่ภูมิประเทศ	ระวาง	แผ่น	มาตราส่วน	เลขที่ดิน		
15948	บางใหญ่	บ้านลุ่ม	1747	5036I	6226	10	1:1000	776	0-0-43	18,000
15950	บางใหญ่	บ้านลุ่ม	1749	5036I	6226	10	1:1000	778	0-0-43	18,000
15951	บางใหญ่	บ้านลุ่ม	1750	5036I	6226	10	1:1000	779	0-0-43	18,000
15952	บางใหญ่	บ้านลุ่ม	1751	5036I	6226	10	1:1000	780	0-0-42	18,000
15953	บางใหญ่	บ้านลุ่ม	1752	5036I	6226	10	1:1000	781	0-0-45	18,000
15954	บางใหญ่	บ้านลุ่ม	1753	5036I	6226	10	1:1000	749	0-0-43	18,000
15955	บางใหญ่	บ้านลุ่ม	1754	5036I	6226	10	1:1000	750	0-0-39	18,000
15956	บางใหญ่	บ้านลุ่ม	1755	5036I	6226	10	1:1000	751	0-0-40	18,000
15957	บางใหญ่	บ้านลุ่ม	1756	5036I	6226	10	1:1000	752	0-0-42	18,000
15958	บางใหญ่	บ้านลุ่ม	1757	5036I	6226	10	1:1000	753	0-0-41	18,000
15959	บางใหญ่	บ้านลุ่ม	1758	5036I	6226	10	1:1000	754	0-0-41	18,000
15960	บางใหญ่	บ้านลุ่ม	1759	5036I	6226	10	1:1000	755	0-0-17	18,000
15961	บางใหญ่	บ้านลุ่ม	1760	5036I	6226	10	1:1000	774	0-0-21	18,000
15962	บางใหญ่	บ้านลุ่ม	1761	5036I	6226	10	1:1000	773	0-0-44	18,000
15963	บางใหญ่	บ้านลุ่ม	1762	5036I	6226	10	1:1000	772	0-0-45	18,000
15964	บางใหญ่	บ้านลุ่ม	1763	5036I	6226	10	1:1000	771	0-0-45	18,000
15965	บางใหญ่	บ้านลุ่ม	1764	5036I	6226	10	1:1000	770	0-0-45	18,000
15966	บางใหญ่	บ้านลุ่ม	1765	5036I	6226	10	1:1000	769	0-0-46	18,000
15967	บางใหญ่	บ้านลุ่ม	1766	5036I	6226	10	1:1000	767	0-0-34	18,000
15968	บางใหญ่	บ้านลุ่ม	1767	5036I	6226	10	1:1000	768	0-0-33	18,000

มีผลบังคับใช้ตั้งแต่วันที่

1 มกราคม พ.ศ. 2559

รอบบัญชี พ.ศ. 2559 - 2562

บัญชีกำหนดราคาประเมินทุนทรัพย์ที่ดิน

ในการจดทะเบียนสิทธิและนิติกรรมเกี่ยวกับอสังหาริมทรัพย์

เทศบาลเมือง บางกรวย

อำเภอ บางกรวย

จังหวัด นนทบุรี

หน้า 247

โฉนดที่ดินเลขที่	อำเภอ	ตำบล	หน้าสำรวจ	เครื่องหมายที่ดินระบบพิกัดฉาก ยู ที เอ็ม/ ศูนย์กำเนิด					เนื้อที่ (ไร่-งาน-ตร.วา)	ราคาประเมิน (บาท ต่อ ตร.วา)
				แผนที่ภูมิประเทศ	ระวาง	แผ่น	มาตราส่วน	เลขที่ดิน		
15969	บางใหญ่	บ้านลุ่ม	1768	5036I	6226	10	1:1000	756	0-0-22	18,000
15970	บางใหญ่	บ้านลุ่ม	1769	5036I	6226	10	1:1000	757	0-0-39	18,000
15971	บางใหญ่	บ้านลุ่ม	1770	5036I	6226	10	1:1000	758	0-0-38	18,000
15972	บางใหญ่	บ้านลุ่ม	1771	5036I	6226	10	1:1000	759	0-0-39	18,000
15973	บางใหญ่	บ้านลุ่ม	1772	5036I	6226	10	1:1000	761	0-0-19	18,000
15974	บางใหญ่	บ้านลุ่ม	1773	5036I	6226	10	1:1000	762	0-0-37	18,000
15975	บางใหญ่	บ้านลุ่ม	1774	5036I	6226	10	1:1000	763	0-0-37	18,000
15976	บางใหญ่	บ้านลุ่ม	1775	5036I	6226	10	1:1000	764	0-0-47	18,000
15979	บางใหญ่	บ้านลุ่ม	1776	5036I	6226	14	1:1000	191	0-0-19	9,000
15980	บางใหญ่	บ้านลุ่ม	1777	5036I	6226	14	1:1000	192	0-0-19	18,000
15981	บางใหญ่	บ้านลุ่ม	1778	5036I	6226	10	1:1000	683	0-0-48	18,000
15982	บางใหญ่	บ้านลุ่ม	1779	5036I	6226	10	1:1000	682	0-0-47	18,000
15983	บางใหญ่	บ้านลุ่ม	1780	5036I	6226	10	1:1000	681	0-0-30	18,000
15984	บางใหญ่	บ้านลุ่ม	1781	5036I	6226	10	1:1000	680	0-0-30	18,000
15985	บางใหญ่	บ้านลุ่ม	1782	5036I	6226	10	1:1000	675	0-0-44	18,000
15986	บางใหญ่	บ้านลุ่ม	1783	5036I	6226	10	1:1000	685	0-0-31	9,000
15987	บางใหญ่	บ้านลุ่ม	1784	5036I	6226	10	1:1000	689	0-0-82	18,000
15988	บางใหญ่	บ้านลุ่ม	1785	5036I	6226	10	1:1000	690	0-0-47	18,000
15989	บางใหญ่	บ้านลุ่ม	1786	5036I	6226	10	1:1000	691	0-0-35	18,000
15990	บางใหญ่	บ้านลุ่ม	1787	5036I	6226	10	1:1000	692	0-0-70	18,000

มีผลบังคับใช้ตั้งแต่วันที่

1 มกราคม พ.ศ. 2559

รอบบัญชี พ.ศ. 2559 - 2562

บัญชีกำหนดราคาประเมินทุนทรัพย์ที่ดิน

ในการจดทะเบียนสิทธิและนิติกรรมเกี่ยวกับอสังหาริมทรัพย์

เทศบาลเมือง บางกรวย

อำเภอ บางกรวย

จังหวัด นนทบุรี

หน้า 248

โฉนดที่ดินเลขที่	อำเภอ	ตำบล	หน้าสำรวจ	เครื่องหมายที่ดินระบบพิกัดฉาก ยู ที เอ็ม/ ศูนย์กำเนิด					เนื้อที่ (ไร่-งาน-ตร.วา)	ราคาประเมิน (บาท ต่อ ตร.วา)
				แผนที่ภูมิประเทศ	ระวาง	แผ่น	มาตราส่วน	เลขที่ดิน		
15991	บางใหญ่	บ้านลุ่ม	1788	5036I	6226	10	1:1000	693	0-0-74	18,000
15992	บางใหญ่	บ้านลุ่ม	1789	5036I	6226	10	1:1000	694	0-0-61	18,000
15993	บางใหญ่	บ้านลุ่ม	1790	5036I	6226	14	1:1000	190	0-0-36	9,000
15996	บางใหญ่	บ้านลุ่ม	1791	5036I	6226	12	1:1000	4	0-0-1	67,500
15997	บางใหญ่	บ้านลุ่ม	1792	5036I	6226	06	1:1000	339	0-2-50	18,000
15998	บางใหญ่	บ้านลุ่ม	1793	5036I	6226	10	1:1000	701	0-0-74	18,000
15999	บางใหญ่	บ้านลุ่ม	1794	5036I	6226	10	1:1000	702	0-0-74	18,000
16000	บางใหญ่	บ้านลุ่ม	1795	5036I	6226	10	1:1000	703	0-0-24	18,000
16001	บางใหญ่	บ้านลุ่ม	1796	5036I	6226	10	1:1000	705	0-0-60	18,000
16002	บางใหญ่	บ้านลุ่ม	1797	5036I	6226	10	1:1000	729	0-0-41	18,000
16003	บางใหญ่	บ้านลุ่ม	1798	5036I	6226	10	1:1000	730	0-0-50	18,000
16004	บางใหญ่	บ้านลุ่ม	1799	5036I	6226	10	1:1000	731	0-0-49	18,000
16005	บางใหญ่	บ้านลุ่ม	1800	5036I	6226	10	1:1000	734	0-0-25	18,000
16032	บางใหญ่	บ้านลุ่ม	1801	5036I	6226	14	1:1000	99	0-0-59	18,000
16033	บางใหญ่	บ้านลุ่ม	1802	5036I	6226	14	1:1000	98	0-0-43	18,000
16034	บางใหญ่	บ้านลุ่ม	1803	5036I	6226	10	1:1000	739	0-0-43	18,000
16035	บางใหญ่	บ้านลุ่ม	1804	5036I	6226	10	1:1000	740	0-0-43	18,000
16036	บางใหญ่	บ้านลุ่ม	1805	5036I	6226	10	1:1000	742	0-0-47	18,000
16037	บางใหญ่	บ้านลุ่ม	1806	5036I	6226	10	1:1000	789	0-0-38	18,000
16038	บางใหญ่	บ้านลุ่ม	1807	5036I	6226	10	1:1000	791	0-0-61	18,000

มีผลบังคับใช้ตั้งแต่วันที่

1 มกราคม พ.ศ. 2559

รอบบัญชี พ.ศ. 2559 - 2562

บัญชีกำหนดราคาประเมินทุนทรัพย์ที่ดิน

ในการจดทะเบียนสิทธิและนิติกรรมเกี่ยวกับอสังหาริมทรัพย์

เทศบาลเมือง บางกรวย

อำเภอ บางกรวย

จังหวัด นนทบุรี

หน้า 249

โฉนดที่ดินเลขที่	อำเภอ	ตำบล	หน้าสำรวจ	เครื่องหมายที่ดินระบบพิกัดฉาก ยู ที เอ็ม/ ศูนย์กำเนิด					เนื้อที่ (ไร่-งาน-ตร.วา)	ราคาประเมิน (บาท ต่อ ตร.วา)
				แผนที่ภูมิประเทศ	ระวาง	แผ่น	มาตราส่วน	เลขที่ดิน		
16039	บางใหญ่	บ้านลุ่ม	1808	5036I	6226	10	1:1000	792	0-0-61	18,000
16040	บางใหญ่	บ้านลุ่ม	1809	5036I	6226	14	1:1000	96	0-0-61	18,000
16041	บางใหญ่	บ้านลุ่ม	1810	5036I	6226	14	1:1000	95	0-0-70	18,000
16052	บางใหญ่	บ้านลุ่ม	1811	5036I	6226	14	1:1000	103	0-0-36	18,000
16053	บางใหญ่	บ้านลุ่ม	1812	5036I	6226	14	1:1000	104	0-0-38	18,000
16054	บางใหญ่	บ้านลุ่ม	1813	5036I	6226	10	1:1000	696	0-0-37	18,000
16055	บางใหญ่	บ้านลุ่ม	1814	5036I	6226	10	1:1000	695	0-0-36	18,000
16056	บางใหญ่	บ้านลุ่ม	1815	5036I	6226	10	1:1000	697	0-0-77	18,000
16057	บางใหญ่	บ้านลุ่ม	1816	5036I	6226	10	1:1000	698	0-0-77	18,000
16058	บางใหญ่	บ้านลุ่ม	1817	5036I	6226	10	1:1000	699	0-0-75	18,000
16059	บางใหญ่	บ้านลุ่ม	1818	5036I	6226	10	1:1000	735	0-0-50	18,000
16060	บางใหญ่	บ้านลุ่ม	1819	5036I	6226	10	1:1000	736	0-0-50	18,000
16061	บางใหญ่	บ้านลุ่ม	1820	5036I	6226	10	1:1000	738	0-0-49	18,000
16062	บางใหญ่	บ้านลุ่ม	1821	5036I	6226	14	1:1000	100	0-0-49	18,000
16063	บางใหญ่	บ้านลุ่ม	1822	5036I	6226	14	1:1000	101	0-0-48	18,000
16064	บางใหญ่	บ้านลุ่ม	1823	5036I	6226	10	1:1000	743	0-0-54	18,000
16065	บางใหญ่	บ้านลุ่ม	1824	5036I	6226	10	1:1000	744	0-0-54	18,000
16066	บางใหญ่	บ้านลุ่ม	1825	5036I	6226	10	1:1000	745	0-0-54	18,000
16067	บางใหญ่	บ้านลุ่ม	1826	5036I	6226	10	1:1000	747	0-0-54	18,000
16068	บางใหญ่	บ้านลุ่ม	1827	5036I	6226	10	1:1000	748	0-0-48	18,000

มีผลบังคับใช้ตั้งแต่วันที่

1 มกราคม พ.ศ. 2559

รอบบัญชี พ.ศ. 2559 - 2562

บัญชีกำหนดราคาประเมินทุนทรัพย์ที่ดิน

ในการจดทะเบียนสิทธิและนิติกรรมเกี่ยวกับอสังหาริมทรัพย์

เทศบาลเมือง บางกรวย

อำเภอ บางกรวย

จังหวัด นนทบุรี

หน้า 250

โฉนดที่ดินเลขที่	อำเภอ	ตำบล	หน้าสำรวจ	เครื่องหมายที่ดินระบบพิกัดฉาก ยู ที เอ็ม/ ศูนย์กำเนิด					เนื้อที่ (ไร่-งาน-ตร.วา)	ราคาประเมิน (บาท ต่อ ตร.วา)
				แผนที่ภูมิประเทศ	ระวาง	แผ่น	มาตราส่วน	เลขที่ดิน		
16069	บางใหญ่	บ้านลุ่ม	1828	5036I	6226	10	1:1000	782	0-0-64	18,000
16070	บางใหญ่	บ้านลุ่ม	1829	5036I	6226	10	1:1000	783	0-0-56	18,000
16071	บางใหญ่	บ้านลุ่ม	1830	5036I	6226	10	1:1000	784	0-0-59	18,000
16072	บางใหญ่	บ้านลุ่ม	1831	5036I	6226	10	1:1000	785	0-0-19	18,000
16073	บางใหญ่	บ้านลุ่ม	1832	5036I	6226	10	1:1000	787	0-0-33	18,000
16112	บางใหญ่	บ้านลุ่ม	1833	5036I	6226	09	1:1000	822	0-1-3	45,000
16115	บางใหญ่	บ้านลุ่ม	1836	5036I	6226	09	1:1000	713	0-0-37	45,000
16116	บางใหญ่	บ้านลุ่ม	1837	5036I	6226	09	1:1000	712	0-0-8	45,000
16117	บางใหญ่	บ้านลุ่ม	1838	5036I	6226	09	1:1000	711	0-0-44	45,000
16118	บางใหญ่	บ้านลุ่ม	1839	5036I	6226	09	1:1000	710	0-0-20	45,000
16119	บางใหญ่	บ้านลุ่ม	1840	5036I	6226	09	1:1000	709	0-0-20	45,000
16120	บางใหญ่	บ้านลุ่ม	1841	5036I	6226	09	1:1000	708	0-0-20	45,000
16121	บางใหญ่	บ้านลุ่ม	1842	5036I	6226	09	1:1000	707	0-0-20	45,000
16122	บางใหญ่	บ้านลุ่ม	1843	5036I	6226	09	1:1000	706	0-0-22	45,000
16123	บางใหญ่	บ้านลุ่ม	1844	5036I	6226	09	1:1000	705	0-0-22	45,000
16124	บางใหญ่	บ้านลุ่ม	1845	5036I	6226	09	1:1000	704	0-0-22	45,000
16125	บางใหญ่	บ้านลุ่ม	1846	5036I	6226	09	1:1000	703	0-0-22	45,000
16126	บางใหญ่	บ้านลุ่ม	1847	5036I	6226	09	1:1000	702	0-0-22	45,000
16127	บางใหญ่	บ้านลุ่ม	1848	5036I	6226	09	1:1000	701	0-0-22	45,000
16128	บางใหญ่	บ้านลุ่ม	1849	5036I	6226	09	1:1000	700	0-0-22	45,000

มีผลบังคับใช้ตั้งแต่วันที่

1 มกราคม พ.ศ. 2559

รอบบัญชี พ.ศ. 2559 - 2562

บัญชีกำหนดราคาประเมินทุนทรัพย์ที่ดิน

ในการจดทะเบียนสิทธิและนิติกรรมเกี่ยวกับอสังหาริมทรัพย์

เทศบาลเมือง บางกรวย

อำเภอ บางกรวย

จังหวัด นนทบุรี

หน้า 251

โฉนดที่ดินเลขที่	อำเภอ	ตำบล	หน้าสำรวจ	เครื่องหมายที่ดินระบบพิกัดฉาก ยู ที เอ็ม/ ศูนย์กำเนิด					เนื้อที่ (ไร่-งาน-ตร.วา)	ราคาประเมิน (บาท ต่อ ตร.วา)
				แผนที่ภูมิประเทศ	ระวาง	แผ่น	มาตราส่วน	เลขที่ดิน		
16129	บางใหญ่	บ้านลุ่ม	1850	5036I	6226	09	1:1000	699	0-0-23	45,000
16130	บางใหญ่	บ้านลุ่ม	1851	5036I	6226	09	1:1000	698	0-0-23	45,000
16131	บางใหญ่	บ้านลุ่ม	1852	5036I	6226	09	1:1000	697	0-0-23	45,000
16132	บางใหญ่	บ้านลุ่ม	1853	5036I	6226	09	1:1000	696	0-0-22	45,000
16133	บางใหญ่	บ้านลุ่ม	1854	5036I	6226	09	1:1000	695	0-0-20	45,000
16138	บางใหญ่	บ้านลุ่ม	1855	5036I	6226	14	1:1000	146	0-0-42	6,500
16139	บางใหญ่	บ้านลุ่ม	1856	5036I	6226	14	1:1000	141	0-0-30	6,500
16140	บางใหญ่	บ้านลุ่ม	1857	5036I	6226	14	1:1000	140	0-0-50	6,500
16141	บางใหญ่	บ้านลุ่ม	1858	5036I	6226	14	1:1000	139	0-0-85	6,500
16142	บางใหญ่	บ้านลุ่ม	1859	5036I	6226	14	1:1000	145	0-0-66	20,000
16143	บางใหญ่	บ้านลุ่ม	1860	5036I	6226	14	1:1000	144	0-1-0	6,500
16144	บางใหญ่	บ้านลุ่ม	1861	5036I	6226	14	1:1000	143	0-1-0	6,500
16293	บางใหญ่	บ้านลุ่ม	1866	5036I	6226	11	1:1000	191	0-0-15	20,000
16563	บางใหญ่	บ้านลุ่ม	1473	5036I	6226	09	1:1000	658	0-0-32	18,000
16625	บางใหญ่	บ้านลุ่ม	1867	5036I	6226	13	1:1000	1178	0-0-25	6,500
16626	บางใหญ่	บ้านลุ่ม	1868	5036I	6226	13	1:1000	1183	0-0-25	6,500
16627	บางใหญ่	บ้านลุ่ม	1869	5036I	6226	13	1:1000	1182	0-0-25	6,500
16633	บางใหญ่	บ้านลุ่ม	1870	5036I	6226	13	1:1000	1188	0-0-25	6,500
16634	บางใหญ่	บ้านลุ่ม	1871	5036I	6226	13	1:1000	1189	0-0-25	6,500
16704	บางใหญ่	บ้านลุ่ม	1872	5036I	6226	05	1:1000	597	0-0-20	15,000

มีผลบังคับใช้ตั้งแต่วันที่

1 มกราคม พ.ศ. 2559

รอบบัญชี พ.ศ. 2559 - 2562

บัญชีกำหนดราคาประเมินทุนทรัพย์ที่ดิน

ในการจดทะเบียนสิทธิและนิติกรรมเกี่ยวกับอสังหาริมทรัพย์

เทศบาลเมือง บางกรวย

อำเภอ บางกรวย

จังหวัด นนทบุรี

หน้า 252

โฉนดที่ดินเลขที่	อำเภอ	ตำบล	หน้าสำรวจ	เครื่องหมายที่ดินระบบพิกัดฉาก ยู ที เอ็ม/ ศูนย์กำเนิด					เนื้อที่ (ไร่-งาน-ตร.วา)	ราคาประเมิน (บาท ต่อ ตร.วา)
				แผนที่ภูมิประเทศ	ระวาง	แผ่น	มาตราส่วน	เลขที่ดิน		
16711	บางใหญ่	บ้านลุ่ม	1873	5036I	6226	06	1:1000	109	0-0-5	3,250
16712	บางใหญ่	บ้านลุ่ม	1874	5036I	6226	06	1:1000	110	0-0-6	3,250
16713	บางใหญ่	บ้านลุ่ม	1875	5036I	6226	06	1:1000	108	0-0-20	6,500
16714	บางใหญ่	บ้านลุ่ม	1876	5036I	6226	06	1:1000	106	0-0-38	6,500
16715	บางใหญ่	บ้านลุ่ม	1877	5036I	6226	06	1:1000	105	0-0-37	6,500
16716	บางใหญ่	บ้านลุ่ม	1878	5036I	6226	06	1:1000	103	0-0-27	6,500
16717	บางใหญ่	บ้านลุ่ม	1879	5036I	6226	06	1:1000	104	0-0-27	6,500
16718	บางใหญ่	บ้านลุ่ม	1880	5036I	6226	06	1:1000	115	0-0-7	3,250
16719	บางใหญ่	บ้านลุ่ม	1881	5036I	6226	06	1:1000	116	0-0-8	3,250
16720	บางใหญ่	บ้านลุ่ม	1882	5036I	6226	06	1:1000	114	0-0-41	15,000
16721	บางใหญ่	บ้านลุ่ม	1883	5036I	6226	06	1:1000	113	0-0-77	15,000
16722	บางใหญ่	บ้านลุ่ม	1886	5036I	6226	06	1:1000	592	0-0-99	6,500
16723	บางใหญ่	บ้านลุ่ม	1887	5036I	6226	06	1:1000	593	0-0-40	6,500
16724	บางใหญ่	บ้านลุ่ม	1888	5036I	6226	06	1:1000	594	0-0-40	6,500
16725	บางใหญ่	บ้านลุ่ม	1889	5036I	6226	06	1:1000	595	0-0-23	15,000
16726	บางใหญ่	บ้านลุ่ม	1890	5036I	6226	06	1:1000	596	0-0-34	6,500
16727	บางใหญ่	บ้านลุ่ม	1891	5036I	6226	06	1:1000	597	0-0-20	6,500
16728	บางใหญ่	บ้านลุ่ม	1892	5036I	6226	06	1:1000	598	0-0-14	6,500
16729	บางใหญ่	บ้านลุ่ม	1893	5036I	6226	06	1:1000	599	0-0-20	6,500
16730	บางใหญ่	บ้านลุ่ม	1894	5036I	6226	06	1:1000	600	0-0-13	6,500

มีผลบังคับใช้ตั้งแต่วันที่

1 มกราคม พ.ศ. 2559

รอบบัญชี พ.ศ. 2559 - 2562

บัญชีกำหนดราคาประเมินทุนทรัพย์ที่ดิน

ในการจดทะเบียนสิทธิและนิติกรรมเกี่ยวกับอสังหาริมทรัพย์

เทศบาลเมือง บางกรวย

อำเภอ บางกรวย

จังหวัด นนทบุรี

หน้า 253

โฉนดที่ดินเลขที่	อำเภอ	ตำบล	หน้าสำรวจ	เครื่องหมายที่ดินระบบพิกัดฉาก ยู ที เอ็ม/ ศูนย์กำเนิด					เนื้อที่ (ไร่-งาน-ตร.วา)	ราคาประเมิน (บาท ต่อ ตร.วา)
				แผนที่ภูมิประเทศ	ระวาง	แผ่น	มาตราส่วน	เลขที่ดิน		
16731	บางใหญ่	บ้านลุ่ม	1895	5036I	6226	06	1:1000	601	0-0-37	15,000
16737	บางใหญ่	บ้านลุ่ม	1885	5036I	6226	06	1:1000	112	0-0-55	15,000
16740	บางใหญ่	บ้านลุ่ม	1896	5036I	6226	10	1:1000	64	0-0-78.9	7,500
16741	บางใหญ่	บ้านลุ่ม	1897	5036I	6226	10	1:1000	62	0-0-89	15,000
16742	บางใหญ่	บ้านลุ่ม	1898	5036I	6226	10	1:1000	61	0-0-88	15,000
16743	บางใหญ่	บ้านลุ่ม	1899	5036I	6226	10	1:1000	60	0-0-91	15,000
16744	บางใหญ่	บ้านลุ่ม	1900	5036I	6226	10	1:1000	63	0-0-36	7,500
16745	บางใหญ่	บ้านลุ่ม	1901	5036I	6226	10	1:1000	54	0-0-89	15,000
16746	บางใหญ่	บ้านลุ่ม	1902	5036I	6226	10	1:1000	55	0-0-88	15,000
16747	บางใหญ่	บ้านลุ่ม	1903	5036I	6226	10	1:1000	56	0-0-86	15,000
17105	บางใหญ่	บ้านลุ่ม	1906	5036I	6226	09	1:1000	1265	0-0-26.5	18,000
17373	บางใหญ่	บ้านลุ่ม	1908	5036I	6226	10	1:1000	92	0-0-46	18,000
18423	บางใหญ่	บ้านลุ่ม	1909	5036I	6226	05	1:1000	60	13-1-84	33,500
18481	บางใหญ่	บ้านลุ่ม	1910	5036I	6226	11	1:1000	242	0-0-23.1	50,000
18482	บางใหญ่	บ้านลุ่ม	1911	5036I	6226	11	1:1000	241	0-0-16.2	50,000
18483	บางใหญ่	บ้านลุ่ม	1912	5036I	6226	11	1:1000	240	0-0-18.4	50,000
18484	บางใหญ่	บ้านลุ่ม	1913	5036I	6226	11	1:1000	198	0-0-16.3	20,000
18485	บางใหญ่	บ้านลุ่ม	1914	5036I	6226	11	1:1000	199	0-0-17.7	20,000
18486	บางใหญ่	บ้านลุ่ม	1915	5036I	6226	11	1:1000	200	0-0-19.9	20,000
18487	บางใหญ่	บ้านลุ่ม	1916	5036I	6226	11	1:1000	201	0-0-17.1	20,000

มีผลบังคับใช้ตั้งแต่วันที่

1 มกราคม พ.ศ. 2559

รอบบัญชี พ.ศ. 2559 - 2562

บัญชีกำหนดราคาประเมินทุนทรัพย์ที่ดิน

ในการจดทะเบียนสิทธิและนิติกรรมเกี่ยวกับอสังหาริมทรัพย์

เทศบาลเมือง บางกรวย

อำเภอ บางกรวย

จังหวัด นนทบุรี

หน้า 254

โฉนดที่ดินเลขที่	อำเภอ	ตำบล	หน้าสำรวจ	เครื่องหมายที่ดินระบบพิกัดฉาก ยู ที เอ็ม/ ศูนย์กำเนิด					เนื้อที่ (ไร่-งาน-ตร.วา)	ราคาประเมิน (บาท ต่อ ตร.วา)
				แผนที่ภูมิประเทศ	ระวาง	แผ่น	มาตราส่วน	เลขที่ดิน		
18488	บางใหญ่	บ้านลุ่ม	1917	5036I	6226	11	1:1000	202	0-0-17.2	20,000
18489	บางใหญ่	บ้านลุ่ม	1918	5036I	6226	11	1:1000	203	0-0-17.3	20,000
18491	บางใหญ่	บ้านลุ่ม	1920	5036I	6226	11	1:1000	205	0-0-18.8	20,000
18492	บางใหญ่	บ้านลุ่ม	1921	5036I	6226	11	1:1000	206	0-0-22.6	20,000
18493	บางใหญ่	บ้านลุ่ม	1922	5036I	6226	11	1:1000	239	0-0-18.5	50,000
18494	บางใหญ่	บ้านลุ่ม	1923	5036I	6226	11	1:1000	238	0-0-17.6	50,000
18495	บางใหญ่	บ้านลุ่ม	1924	5036I	6226	11	1:1000	237	0-0-19.8	50,000
18496	บางใหญ่	บ้านลุ่ม	1925	5036I	6226	11	1:1000	210	0-0-15.6	20,000
18497	บางใหญ่	บ้านลุ่ม	1926	5036I	6226	11	1:1000	211	0-0-15.5	20,000
18498	บางใหญ่	บ้านลุ่ม	1927	5036I	6226	11	1:1000	212	0-0-15.5	20,000
18499	บางใหญ่	บ้านลุ่ม	1928	5036I	6226	11	1:1000	213	0-0-15.5	20,000
18500	บางใหญ่	บ้านลุ่ม	1929	5036I	6226	11	1:1000	214	0-0-15.5	20,000
18501	บางใหญ่	บ้านลุ่ม	1930	5036I	6226	11	1:1000	215	0-0-15.5	20,000
18502	บางใหญ่	บ้านลุ่ม	1931	5036I	6226	11	1:1000	216	0-0-15.5	20,000
18503	บางใหญ่	บ้านลุ่ม	1932	5036I	6226	11	1:1000	217	0-0-15.3	20,000
18504	บางใหญ่	บ้านลุ่ม	1933	5036I	6226	11	1:1000	218	0-0-17.6	20,000
18509	บางใหญ่	บ้านลุ่ม	1935	5036I	6226	06	1:1000	320	0-0-74	18,000
18510	บางใหญ่	บ้านลุ่ม	1936	5036I	6226	06	1:1000	319	0-0-48	18,000
18511	บางใหญ่	บ้านลุ่ม	1937	5036I	6226	06	1:1000	318	0-0-47	32,000
18514	บางใหญ่	บ้านลุ่ม	1940	5036I	6226	06	1:1000	317	0-0-67	32,000

มีผลบังคับใช้ตั้งแต่วันที่

1 มกราคม พ.ศ. 2559

รอบบัญชี พ.ศ. 2559 - 2562

บัญชีกำหนดราคาประเมินทุนทรัพย์ที่ดิน

ในการจดทะเบียนสิทธิและนิติกรรมเกี่ยวกับอสังหาริมทรัพย์

เทศบาลเมือง บางกรวย

อำเภอ บางกรวย

จังหวัด นนทบุรี

หน้า 255

โฉนดที่ดินเลขที่	อำเภอ	ตำบล	หน้าสำรวจ	เครื่องหมายที่ดินระบบพิกัดฉาก ยู ที เอ็ม/ ศูนย์กำเนิด					เนื้อที่ (ไร่-งาน-ตร.วา)	ราคาประเมิน (บาท ต่อ ตร.วา)
				แผนที่ภูมิประเทศ	ระวาง	แผ่น	มาตราส่วน	เลขที่ดิน		
18515	บางใหญ่	บ้านลุ่ม	1941	5036I	6226	06	1:1000	312	0-0-47	18,000
18516	บางใหญ่	บ้านลุ่ม	1942	5036I	6226	06	1:1000	315	0-0-39	18,000
18521	บางใหญ่	บ้านลุ่ม	1943	5036I	6226	10	1:1000	245	0-0-31	6,500
18522	บางใหญ่	บ้านลุ่ม	1944	5036I	6226	10	1:1000	247	0-0-40	6,500
18523	บางใหญ่	บ้านลุ่ม	1945	5036I	6226	10	1:1000	248	0-0-34	6,500
18524	บางใหญ่	บ้านลุ่ม	1946	5036I	6226	10	1:1000	249	0-0-27	6,500
18525	บางใหญ่	บ้านลุ่ม	1947	5036I	6226	10	1:1000	250	0-0-22	6,500
18526	บางใหญ่	บ้านลุ่ม	1948	5036I	6226	10	1:1000	251	0-0-43	6,500
18527	บางใหญ่	บ้านลุ่ม	1949	5036I	6226	10	1:1000	252	0-0-51	18,000
18528	บางใหญ่	บ้านลุ่ม	1950	5036I	6226	10	1:1000	260	0-0-45	18,000
18529	บางใหญ่	บ้านลุ่ม	1951	5036I	6226	10	1:1000	259	0-0-40	6,500
18530	บางใหญ่	บ้านลุ่ม	1952	5036I	6226	10	1:1000	258	0-0-51	6,500
18531	บางใหญ่	บ้านลุ่ม	1953	5036I	6226	10	1:1000	257	0-0-45	6,500
18532	บางใหญ่	บ้านลุ่ม	1954	5036I	6226	10	1:1000	256	0-0-45	6,500
18533	บางใหญ่	บ้านลุ่ม	1955	5036I	6226	10	1:1000	255	0-0-38	6,500
18786	บางใหญ่	บ้านลุ่ม	1958	5036I	6226	10	1:1000	723	0-0-21	9,000
18787	บางใหญ่	บ้านลุ่ม	1959	5036I	6226	10	1:1000	707	0-0-53	18,000
18788	บางใหญ่	บ้านลุ่ม	1956	5036I	6026	08	1:1000	166	0-0-43	6,500
18797	บางใหญ่	บ้านลุ่ม	1957	5036I	6226	10	1:1000	728	0-0-15	18,000
19269	บางใหญ่	บ้านลุ่ม	1960	5036I	6226	11	1:1000	317	0-0-5.5	20,000

มีผลบังคับใช้ตั้งแต่วันที่

1 มกราคม พ.ศ. 2559

รอบบัญชี พ.ศ. 2559 - 2562

บัญชีกำหนดราคาประเมินทุนทรัพย์ที่ดิน

ในการจดทะเบียนสิทธิและนิติกรรมเกี่ยวกับอสังหาริมทรัพย์

เทศบาลเมือง บางกรวย

อำเภอ บางกรวย

จังหวัด นนทบุรี

หน้า 256

โฉนดที่ดินเลขที่	อำเภอ	ตำบล	หน้าสำรวจ	เครื่องหมายที่ดินระบบพิกัดฉาก ยู ที เอ็ม/ ศูนย์กำเนิด					เนื้อที่ (ไร่-งาน-ตร.วา)	ราคาประเมิน (บาท ต่อ ตร.วา)
				แผนที่ภูมิประเทศ	ระวาง	แผ่น	มาตราส่วน	เลขที่ดิน		
19270	บางใหญ่	บ้านลุ่ม	1961	5036I	6226	11	1:1000	316	0-0-66	20,000
19271	บางใหญ่	บ้านลุ่ม	1962	5036I	6226	11	1:1000	315	0-0-66	20,000
19272	บางใหญ่	บ้านลุ่ม	1963	5036I	6226	11	1:1000	314	0-0-66	20,000
19273	บางใหญ่	บ้านลุ่ม	1964	5036I	6226	11	1:1000	313	0-0-68	20,000
19274	บางใหญ่	บ้านลุ่ม	1965	5036I	6226	11	1:1000	311	0-0-69	20,000
19275	บางใหญ่	บ้านลุ่ม	1966	5036I	6226	11	1:1000	312	0-0-69	20,000
19276	บางใหญ่	บ้านลุ่ม	1967	5036I	6226	10	1:1000	347	0-0-69	20,000
19277	บางใหญ่	บ้านลุ่ม	1968	5036I	6226	10	1:1000	346	0-0-70	20,000
19278	บางใหญ่	บ้านลุ่ม	1969	5036I	6226	10	1:1000	345	0-0-56	20,000
19279	บางใหญ่	บ้านลุ่ม	1970	5036I	6226	10	1:1000	349	0-0-70	20,000
19280	บางใหญ่	บ้านลุ่ม	1971	5036I	6226	11	1:1000	319	0-0-63	20,000
19281	บางใหญ่	บ้านลุ่ม	1972	5036I	6226	11	1:1000	320	0-0-57	20,000
19282	บางใหญ่	บ้านลุ่ม	1973	5036I	6226	11	1:1000	321	0-0-67	20,000
19283	บางใหญ่	บ้านลุ่ม	1974	5036I	6226	11	1:1000	323	0-0-60	20,000
19284	บางใหญ่	บ้านลุ่ม	1975	5036I	6226	11	1:1000	322	0-0-67	20,000
19541	บางใหญ่	บ้านลุ่ม	1976	5036I	6226	11	1:1000	277	0-0-13	8,000
19623	บางใหญ่	บ้านลุ่ม	1978	5036I	6226	05	1:1000	437	0-2-33	9,000
19624	บางใหญ่	บ้านลุ่ม	1979	5036I	6226	05	1:1000	438	0-0-21	9,000
19625	บางใหญ่	บ้านลุ่ม	1980	5036I	6226	05	1:1000	436	0-1-42	18,000
19692	บางใหญ่	บ้านลุ่ม	1990	5036I	6226	14	1:1000	2	0-0-42	6,500

มีผลบังคับใช้ตั้งแต่วันที่

1 มกราคม พ.ศ. 2559

รอบบัญชี พ.ศ. 2559 - 2562

บัญชีกำหนดราคาประเมินทุนทรัพย์ที่ดิน

ในการจดทะเบียนสิทธิและนิติกรรมเกี่ยวกับอสังหาริมทรัพย์

เทศบาลเมือง บางกรวย

อำเภอ บางกรวย

จังหวัด นนทบุรี

หน้า 257

โฉนดที่ดินเลขที่	อำเภอ	ตำบล	หน้าสำรวจ	เครื่องหมายที่ดินระบบพิกัดฉาก ยู ที เอ็ม/ ศูนย์กำเนิด					เนื้อที่ (ไร่-งาน-ตร.วา)	ราคาประเมิน (บาท ต่อ ตร.วา)
				แผนที่ภูมิประเทศ	ระวาง	แผ่น	มาตราส่วน	เลขที่ดิน		
19693	บางใหญ่	บ้านลุ่ม	1991	5036I	6226	14	1:1000	3	0-0-52	6,500
19694	บางใหญ่	บ้านลุ่ม	1992	5036I	6226	14	1:1000	4	0-0-31	6,500
19695	บางใหญ่	บ้านลุ่ม	1993	5036I	6226	14	1:1000	5	0-0-48	6,500
19701	บางใหญ่	บ้านลุ่ม	1989	5036I	6226	06	1:1000	305	0-0-41.4	18,000
19706	บางใหญ่	บ้านลุ่ม	1981	5036I	6226	14	1:1000	168	0-0-53	6,500
19707	บางใหญ่	บ้านลุ่ม	1982	5036I	6226	14	1:1000	167	0-0-85	6,500
19709	บางใหญ่	บ้านลุ่ม	1994	5036I	6226	05	1:1000	420	0-0-50	18,000
19717	บางใหญ่	บ้านลุ่ม	1988	5036I	6226	14	1:1000	17	0-0-46	6,500
19731	บางใหญ่	บ้านลุ่ม	1999	5036I	6226	11	1:1000	151	0-2-51	18,000
19929	บางใหญ่	บ้านลุ่ม	2060	5036I	6226	05	1:1000	536	0-0-73	13,500
19930	บางใหญ่	บ้านลุ่ม	2061	5036I	6226	05	1:1000	538	0-0-59	13,500
19931	บางใหญ่	บ้านลุ่ม	2062	5036I	6226	05	1:1000	537	0-0-57	13,500
19932	บางใหญ่	บ้านลุ่ม	2063	5036I	6226	05	1:1000	535	0-0-40	13,500
19933	บางใหญ่	บ้านลุ่ม	2064	5036I	6226	05	1:1000	533	0-0-79	13,500
19934	บางใหญ่	บ้านลุ่ม	2065	5036I	6226	05	1:1000	529	0-0-84	6,500
19935	บางใหญ่	บ้านลุ่ม	2066	5036I	6226	05	1:1000	530	0-0-78	13,500
19936	บางใหญ่	บ้านลุ่ม	2067	5036I	6226	05	1:1000	531	0-0-40	13,500
19937	บางใหญ่	บ้านลุ่ม	2055	5036I	6226	13	1:1000	1258	0-0-26	6,500
19938	บางใหญ่	บ้านลุ่ม	2056	5036I	6226	13	1:1000	1257	0-0-42	6,500
19939	บางใหญ่	บ้านลุ่ม	2057	5036I	6226	13	1:1000	1256	0-0-37	6,500

มีผลบังคับใช้ตั้งแต่วันที่

1 มกราคม พ.ศ. 2559

รอบบัญชี พ.ศ. 2559 - 2562

บัญชีกำหนดราคาประเมินทุนทรัพย์ที่ดิน

ในการจดทะเบียนสิทธิและนิติกรรมเกี่ยวกับอสังหาริมทรัพย์

เทศบาลเมือง บางกรวย

อำเภอ บางกรวย

จังหวัด นนทบุรี

หน้า 258

โฉนดที่ดินเลขที่	อำเภอ	ตำบล	หน้าสำรวจ	เครื่องหมายที่ดินระบบพิกัดฉาก ยู ที เอ็ม/ ศูนย์กำเนิด					เนื้อที่ (ไร่-งาน-ตร.วา)	ราคาประเมิน (บาท ต่อ ตร.วา)
				แผนที่ภูมิประเทศ	ระวาง	แผ่น	มาตราส่วน	เลขที่ดิน		
19940	บางใหญ่	บ้านลุ่ม	2058	5036I	6226	13	1:1000	1240	0-0-34	6,500
19941	บางใหญ่	บ้านลุ่ม	2059	5036I	6226	13	1:1000	1238	0-0-31	6,500
19942	บางใหญ่	บ้านลุ่ม	2068	5036I	6226	11	1:1000	255	0-0-19	50,000
19943	บางใหญ่	บ้านลุ่ม	2069	5036I	6226	11	1:1000	256	0-0-15	50,000
19944	บางใหญ่	บ้านลุ่ม	2070	5036I	6226	11	1:1000	257	0-0-14	50,000
19963	บางใหญ่	บ้านลุ่ม	2071	5036I	6226	10	1:1000	135	0-0-31	18,000
19997	บางใหญ่	บ้านลุ่ม	1983	5036I	6226	05	1:1000	372	0-1-4	9,450
19998	บางใหญ่	บ้านลุ่ม	1984	5036I	6226	05	1:1000	371	0-0-99	9,450
19999	บางใหญ่	บ้านลุ่ม	1985	5036I	6226	05	1:1000	370	0-1-88	13,500
20002	บางใหญ่	บ้านลุ่ม	2072	5036I	6226	06	1:1000	135	0-1-6	6,500
20003	บางใหญ่	บ้านลุ่ม	2073	5036I	6226	06	1:1000	140	0-1-3	6,500
20004	บางใหญ่	บ้านลุ่ม	2074	5036I	6226	06	1:1000	141	0-1-0	6,500
20005	บางใหญ่	บ้านลุ่ม	2075	5036I	6226	06	1:1000	145	0-0-68	6,500
20006	บางใหญ่	บ้านลุ่ม	2076	5036I	6226	06	1:1000	136	0-0-51	6,500
20007	บางใหญ่	บ้านลุ่ม	2077	5036I	6226	06	1:1000	139	0-0-61	6,500
20008	บางใหญ่	บ้านลุ่ม	2078	5036I	6226	06	1:1000	142	0-1-1	6,500
20009	บางใหญ่	บ้านลุ่ม	2079	5036I	6226	06	1:1000	143	0-0-96	6,500
20012	บางใหญ่	บ้านลุ่ม	1977	5036I	6226	10	1:1000	626	0-1-0	45,000
20015	บางใหญ่	บ้านลุ่ม	2014	5036I	6226	11	1:1000	81	0-0-12	30,000
20016	บางใหญ่	บ้านลุ่ม	2015	5036I	6226	11	1:1000	80	0-0-13	30,000

มีผลบังคับใช้ตั้งแต่วันที่

1 มกราคม พ.ศ. 2559

รอบบัญชี พ.ศ. 2559 - 2562

บัญชีกำหนดราคาประเมินทุนทรัพย์ที่ดิน

ในการจดทะเบียนสิทธิและนิติกรรมเกี่ยวกับอสังหาริมทรัพย์

เทศบาลเมือง บางกรวย

อำเภอ บางกรวย

จังหวัด นนทบุรี

หน้า 259

โฉนดที่ดินเลขที่	อำเภอ	ตำบล	หน้าสำรวจ	เครื่องหมายที่ดินระบบพิกัดฉาก ยู ที เอ็ม/ ศูนย์กำเนิด					เนื้อที่ (ไร่-งาน-ตร.วา)	ราคาประเมิน (บาท ต่อ ตร.วา)
				แผนที่ภูมิประเทศ	ระวาง	แผ่น	มาตราส่วน	เลขที่ดิน		
20017	บางใหญ่	บ้านลุ่ม	2016	5036I	6226	11	1:1000	79	0-0-13	30,000
20018	บางใหญ่	บ้านลุ่ม	2017	5036I	6226	11	1:1000	86	0-0-34.5	20,000
20019	บางใหญ่	บ้านลุ่ม	2018	5036I	6226	11	1:1000	87	0-0-20	20,000
20020	บางใหญ่	บ้านลุ่ม	2019	5036I	6226	11	1:1000	88	0-0-20	20,000
20021	บางใหญ่	บ้านลุ่ม	2020	5036I	6226	11	1:1000	89	0-0-20	20,000
20022	บางใหญ่	บ้านลุ่ม	2021	5036I	6226	11	1:1000	90	0-0-20	20,000
20023	บางใหญ่	บ้านลุ่ม	2022	5036I	6226	11	1:1000	91	0-0-20	20,000
20024	บางใหญ่	บ้านลุ่ม	2023	5036I	6226	11	1:1000	92	0-0-20	20,000
20025	บางใหญ่	บ้านลุ่ม	2024	5036I	6226	11	1:1000	93	0-0-20	20,000
20026	บางใหญ่	บ้านลุ่ม	2025	5036I	6226	11	1:1000	94	0-0-20	20,000
20027	บางใหญ่	บ้านลุ่ม	2026	5036I	6226	11	1:1000	95	0-0-20	20,000
20028	บางใหญ่	บ้านลุ่ม	2027	5036I	6226	11	1:1000	96	0-0-20	20,000
20029	บางใหญ่	บ้านลุ่ม	2028	5036I	6226	11	1:1000	97	0-0-20	20,000
20030	บางใหญ่	บ้านลุ่ม	2029	5036I	6226	11	1:1000	98	0-0-20	20,000
20031	บางใหญ่	บ้านลุ่ม	2030	5036I	6226	11	1:1000	99	0-0-20	20,000
20032	บางใหญ่	บ้านลุ่ม	2031	5036I	6226	11	1:1000	100	0-0-20	20,000
20033	บางใหญ่	บ้านลุ่ม	2032	5036I	6226	11	1:1000	42	0-0-25	20,000
20034	บางใหญ่	บ้านลุ่ม	2033	5036I	6226	11	1:1000	43	0-0-20	20,000
20035	บางใหญ่	บ้านลุ่ม	2034	5036I	6226	11	1:1000	44	0-0-20	20,000
20036	บางใหญ่	บ้านลุ่ม	2035	5036I	6226	11	1:1000	45	0-0-20	20,000

มีผลบังคับใช้ตั้งแต่วันที่

1 มกราคม พ.ศ. 2559

รอบบัญชี พ.ศ. 2559 - 2562

บัญชีกำหนดราคาประเมินทุนทรัพย์ที่ดิน

ในการจดทะเบียนสิทธิและนิติกรรมเกี่ยวกับอสังหาริมทรัพย์

เทศบาลเมือง บางกรวย

อำเภอ บางกรวย

จังหวัด นนทบุรี

หน้า 260

โฉนดที่ดินเลขที่	อำเภอ	ตำบล	หน้าสำรวจ	เครื่องหมายที่ดินระบบพิกัดฉาก ยู ที เอ็ม/ ศูนย์กำเนิด					เนื้อที่ (ไร่-งาน-ตร.วา)	ราคาประเมิน (บาท ต่อ ตร.วา)
				แผนที่ภูมิประเทศ	ระวาง	แผ่น	มาตราส่วน	เลขที่ดิน		
20037	บางใหญ่	บ้านลุ่ม	2036	5036I	6226	11	1:1000	46	0-0-20	20,000
20038	บางใหญ่	บ้านลุ่ม	2037	5036I	6226	11	1:1000	47	0-0-20	20,000
20039	บางใหญ่	บ้านลุ่ม	2038	5036I	6226	11	1:1000	48	0-0-20	20,000
20040	บางใหญ่	บ้านลุ่ม	2039	5036I	6226	11	1:1000	68	0-0-16	30,000
20041	บางใหญ่	บ้านลุ่ม	2040	5036I	6226	11	1:1000	67	0-0-18	30,000
20042	บางใหญ่	บ้านลุ่ม	2041	5036I	6226	11	1:1000	66	0-0-15	30,000
20043	บางใหญ่	บ้านลุ่ม	2042	5036I	6226	11	1:1000	570	0-0-2	20,000
20044	บางใหญ่	บ้านลุ่ม	2043	5036I	6226	11	1:1000	571	0-0-20	20,000
20045	บางใหญ่	บ้านลุ่ม	2044	5036I	6226	11	1:1000	572	0-0-20	20,000
20046	บางใหญ่	บ้านลุ่ม	2045	5036I	6226	11	1:1000	573	0-0-20	20,000
20047	บางใหญ่	บ้านลุ่ม	2046	5036I	6226	11	1:1000	574	0-0-20	20,000
20048	บางใหญ่	บ้านลุ่ม	2047	5036I	6226	11	1:1000	59	0-0-20	20,000
20049	บางใหญ่	บ้านลุ่ม	2048	5036I	6226	11	1:1000	49	0-0-20	20,000
20050	บางใหญ่	บ้านลุ่ม	2049	5036I	6226	11	1:1000	50	0-0-20	20,000
20051	บางใหญ่	บ้านลุ่ม	2050	5036I	6226	11	1:1000	51	0-0-20	20,000
20052	บางใหญ่	บ้านลุ่ม	2051	5036I	6226	11	1:1000	52	0-0-20	20,000
20053	บางใหญ่	บ้านลุ่ม	2052	5036I	6226	11	1:1000	53	0-0-20	20,000
20054	บางใหญ่	บ้านลุ่ม	2053	5036I	6226	11	1:1000	55	0-0-17	20,000
20055	บางใหญ่	บ้านลุ่ม	2054	5036I	6226	11	1:1000	57	0-0-45	20,000
20268	บางใหญ่	บ้านลุ่ม	2001	5036I	6226	06	1:1000	449	0-0-60	18,000

มีผลบังคับใช้ตั้งแต่วันที่

1 มกราคม พ.ศ. 2559

รอบบัญชี พ.ศ. 2559 - 2562

บัญชีกำหนดราคาประเมินทุนทรัพย์ที่ดิน

ในการจดทะเบียนสิทธิและนิติกรรมเกี่ยวกับอสังหาริมทรัพย์

เทศบาลเมือง บางกรวย

อำเภอ บางกรวย

จังหวัด นนทบุรี

หน้า 261

โฉนดที่ดินเลขที่	อำเภอ	ตำบล	หน้าสำรวจ	เครื่องหมายที่ดินระบบพิกัดฉาก ยู ที เอ็ม/ ศูนย์กำเนิด					เนื้อที่ (ไร่-งาน-ตร.วา)	ราคาประเมิน (บาท ต่อ ตร.วา)
				แผนที่ภูมิประเทศ	ระวาง	แผ่น	มาตราส่วน	เลขที่ดิน		
20269	บางใหญ่	บ้านลุ่ม	2002	5036I	6226	06	1:1000	448	0-0-55	18,000
20270	บางใหญ่	บ้านลุ่ม	2003	5036I	6226	06	1:1000	447	0-0-56	18,000
20271	บางใหญ่	บ้านลุ่ม	2004	5036I	6226	06	1:1000	446	0-0-58	18,000
20272	บางใหญ่	บ้านลุ่ม	2005	5036I	6226	06	1:1000	445	0-0-59	18,000
20273	บางใหญ่	บ้านลุ่ม	2006	5036I	6226	06	1:1000	444	0-0-42	18,000
20275	บางใหญ่	บ้านลุ่ม	2008	5036I	6226	06	1:1000	453	0-0-58	18,000
20276	บางใหญ่	บ้านลุ่ม	2009	5036I	6226	06	1:1000	454	0-0-62	18,000
20277	บางใหญ่	บ้านลุ่ม	2010	5036I	6226	06	1:1000	455	0-0-63	18,000
20278	บางใหญ่	บ้านลุ่ม	2011	5036I	6226	06	1:1000	456	0-0-63	18,000
20279	บางใหญ่	บ้านลุ่ม	2012	5036I	6226	06	1:1000	457	0-0-55	18,000
20280	บางใหญ่	บ้านลุ่ม	2013	5036I	6226	06	1:1000	458	0-0-50	18,000
20313	บางใหญ่	บ้านลุ่ม	2161	5036I	6226	09	1:1000	638	0-0-36	18,000
20314	บางใหญ่	บ้านลุ่ม	2162	5036I	6226	09	1:1000	639	0-0-36	18,000
20315	บางใหญ่	บ้านลุ่ม	2163	5036I	6226	09	1:1000	640	0-0-37	18,000
20316	บางใหญ่	บ้านลุ่ม	2164	5036I	6226	09	1:1000	1147	0-1-20	18,000
20317	บางใหญ่	บ้านลุ่ม	2165	5036I	6226	09	1:1000	1148	0-1-20	18,000
20318	บางใหญ่	บ้านลุ่ม	2166	5036I	6226	09	1:1000	1149	0-1-18	18,000
20332	บางใหญ่	บ้านลุ่ม	2109	5036I	6226	05	1:1000	545	0-2-24	6,500
20333	บางใหญ่	บ้านลุ่ม	2110	5036I	6226	05	1:1000	543	0-2-25	6,500
20334	บางใหญ่	บ้านลุ่ม	2111	5036I	6226	05	1:1000	541	0-2-27	6,500

มีผลบังคับใช้ตั้งแต่วันที่

1 มกราคม พ.ศ. 2559

รอบบัญชี พ.ศ. 2559 - 2562

บัญชีกำหนดราคาประเมินทุนทรัพย์ที่ดิน

ในการจดทะเบียนสิทธิและนิติกรรมเกี่ยวกับอสังหาริมทรัพย์

เทศบาลเมือง บางกรวย

อำเภอ บางกรวย

จังหวัด นนทบุรี

หน้า 262

โฉนดที่ดินเลขที่	อำเภอ	ตำบล	หน้าสำรวจ	เครื่องหมายที่ดินระบบพิกัดฉาก ยู ที เอ็ม/ ศูนย์กำเนิด					เนื้อที่ (ไร่-งาน-ตร.วา)	ราคาประเมิน (บาท ต่อ ตร.วา)
				แผนที่ภูมิประเทศ	ระวาง	แผ่น	มาตราส่วน	เลขที่ดิน		
20335	บางใหญ่	บ้านลุ่ม	2112	5036I	6226	05	1:1000	540	0-2-9	5,800
20336	บางใหญ่	บ้านลุ่ม	2113	5036I	6226	05	1:1000	542	0-2-7	5,800
20366	บางใหญ่	บ้านลุ่ม	2168	5036I	6224	01	1:1000	99	0-2-5	14,000
20367	บางใหญ่	บ้านลุ่ม	1986	5036I	6226	10	1:1000	554	0-0-87	6,500
20393	บางใหญ่	บ้านลุ่ม	2114	5036I	6226	09	1:1000	564	0-0-62	18,000
20394	บางใหญ่	บ้านลุ่ม	2115	5036I	6226	09	1:1000	565	0-0-34	18,000
20395	บางใหญ่	บ้านลุ่ม	2116	5036I	6226	09	1:1000	566	0-0-34	18,000
20396	บางใหญ่	บ้านลุ่ม	2117	5036I	6226	09	1:1000	567	0-0-37	18,000
20397	บางใหญ่	บ้านลุ่ม	2118	5036I	6226	09	1:1000	568	0-0-37	18,000
20398	บางใหญ่	บ้านลุ่ม	2119	5036I	6226	09	1:1000	569	0-0-37	18,000
20399	บางใหญ่	บ้านลุ่ม	2120	5036I	6226	09	1:1000	570	0-0-37	18,000
20400	บางใหญ่	บ้านลุ่ม	2121	5036I	6226	09	1:1000	571	0-0-37	18,000
20401	บางใหญ่	บ้านลุ่ม	2122	5036I	6226	09	1:1000	572	0-0-37	18,000
20402	บางใหญ่	บ้านลุ่ม	2123	5036I	6226	09	1:1000	573	0-0-38	18,000
20403	บางใหญ่	บ้านลุ่ม	2124	5036I	6226	09	1:1000	574	0-0-40	18,000
20404	บางใหญ่	บ้านลุ่ม	2125	5036I	6226	09	1:1000	575	0-0-42	18,000
20405	บางใหญ่	บ้านลุ่ม	2126	5036I	6226	09	1:1000	576	0-0-44	18,000
20406	บางใหญ่	บ้านลุ่ม	2127	5036I	6226	09	1:1000	577	0-0-45	18,000
20407	บางใหญ่	บ้านลุ่ม	2128	5036I	6226	09	1:1000	578	0-0-46	18,000
20408	บางใหญ่	บ้านลุ่ม	2129	5036I	6226	09	1:1000	579	0-0-47	18,000

มีผลบังคับใช้ตั้งแต่วันที่

1 มกราคม พ.ศ. 2559

รอบบัญชี พ.ศ. 2559 - 2562

บัญชีกำหนดราคาประเมินทุนทรัพย์ที่ดิน

ในการจดทะเบียนสิทธิและนิติกรรมเกี่ยวกับอสังหาริมทรัพย์

เทศบาลเมือง บางกรวย

อำเภอ บางกรวย

จังหวัด นนทบุรี

หน้า 263

โฉนดที่ดินเลขที่	อำเภอ	ตำบล	หน้าสำรวจ	เครื่องหมายที่ดินระบบพิกัดฉาก ยู ที เอ็ม/ ศูนย์กำเนิด					เนื้อที่ (ไร่-งาน-ตร.วา)	ราคาประเมิน (บาท ต่อ ตร.วา)
				แผนที่ภูมิประเทศ	ระวาง	แผ่น	มาตราส่วน	เลขที่ดิน		
20409	บางใหญ่	บ้านลุ่ม	2130	5036I	6226	09	1:1000	580	0-0-49	18,000
20410	บางใหญ่	บ้านลุ่ม	2131	5036I	6226	09	1:1000	581	0-0-49	18,000
20411	บางใหญ่	บ้านลุ่ม	2132	5036I	6226	09	1:1000	1399	0-0-42	18,000
20412	บางใหญ่	บ้านลุ่ม	2133	5036I	6226	09	1:1000	1398	0-0-40	18,000
20413	บางใหญ่	บ้านลุ่ม	2134	5036I	6226	09	1:1000	582	0-0-39	18,000
20414	บางใหญ่	บ้านลุ่ม	2135	5036I	6226	09	1:1000	1115	0-1-81	18,000
20415	บางใหญ่	บ้านลุ่ม	2136	5036I	6226	09	1:1000	1116	0-0-41	18,000
20416	บางใหญ่	บ้านลุ่ม	2137	5036I	6226	09	1:1000	1117	0-0-64	18,000
20417	บางใหญ่	บ้านลุ่ม	2138	5036I	6226	09	1:1000	603	0-0-98	18,000
20418	บางใหญ่	บ้านลุ่ม	2139	5036I	6226	09	1:1000	602	0-0-72	18,000
20419	บางใหญ่	บ้านลุ่ม	2140	5036I	6226	09	1:1000	601	0-0-72	18,000
20420	บางใหญ่	บ้านลุ่ม	2141	5036I	6226	09	1:1000	600	0-0-72	18,000
20421	บางใหญ่	บ้านลุ่ม	2142	5036I	6226	09	1:1000	599	0-0-72	18,000
20422	บางใหญ่	บ้านลุ่ม	2143	5036I	6226	09	1:1000	598	0-0-72	18,000
20423	บางใหญ่	บ้านลุ่ม	2144	5036I	6226	09	1:1000	597	0-0-48	18,000
20424	บางใหญ่	บ้านลุ่ม	2145	5036I	6226	09	1:1000	594	0-0-48	18,000
20425	บางใหญ่	บ้านลุ่ม	2146	5036I	6226	09	1:1000	593	0-0-48	18,000
20426	บางใหญ่	บ้านลุ่ม	2147	5036I	6226	09	1:1000	592	0-0-48	18,000
20427	บางใหญ่	บ้านลุ่ม	2148	5036I	6226	09	1:1000	591	0-0-48	18,000
20428	บางใหญ่	บ้านลุ่ม	2149	5036I	6226	09	1:1000	590	0-0-48	18,000

มีผลบังคับใช้ตั้งแต่วันที่

1 มกราคม พ.ศ. 2559

รอบบัญชี พ.ศ. 2559 - 2562

บัญชีกำหนดราคาประเมินทุนทรัพย์ที่ดิน

ในการจดทะเบียนสิทธิและนิติกรรมเกี่ยวกับอสังหาริมทรัพย์

เทศบาลเมือง บางกรวย

อำเภอ บางกรวย

จังหวัด นนทบุรี

หน้า 264

โฉนดที่ดินเลขที่	อำเภอ	ตำบล	หน้าสำรวจ	เครื่องหมายที่ดินระบบพิกัดฉาก ยู ที เอ็ม/ ศูนย์กำเนิด					เนื้อที่ (ไร่-งาน-ตร.วา)	ราคาประเมิน (บาท ต่อ ตร.วา)
				แผนที่ภูมิประเทศ	ระวาง	แผ่น	มาตราส่วน	เลขที่ดิน		
20429	บางใหญ่	บ้านลุ่ม	2150	5036I	6226	09	1:1000	589	0-0-48	18,000
20430	บางใหญ่	บ้านลุ่ม	2151	5036I	6226	09	1:1000	588	0-0-48	18,000
20431	บางใหญ่	บ้านลุ่ม	2152	5036I	6226	09	1:1000	587	0-0-48	18,000
20432	บางใหญ่	บ้านลุ่ม	2153	5036I	6226	09	1:1000	584	0-0-39	18,000
20433	บางใหญ่	บ้านลุ่ม	2154	5036I	6226	09	1:1000	585	0-0-40	18,000
20434	บางใหญ่	บ้านลุ่ม	2155	5036I	6226	09	1:1000	586	0-0-41	18,000
20435	บางใหญ่	บ้านลุ่ม	2156	5036I	6226	09	1:1000	1146	0-1-16	18,000
20436	บางใหญ่	บ้านลุ่ม	2157	5036I	6226	09	1:1000	1145	0-1-16	18,000
20437	บางใหญ่	บ้านลุ่ม	2158	5036I	6226	09	1:1000	1150	0-0-45.8	18,000
20438	บางใหญ่	บ้านลุ่ม	2159	5036I	6226	09	1:1000	1151	0-0-44	18,000
20439	บางใหญ่	บ้านลุ่ม	2160	5036I	6226	09	1:1000	1152	0-0-42	18,000
20453	บางใหญ่	บ้านลุ่ม	2172	5036I	6226	14	1:1000	12	0-0-36	6,500
20454	บางใหญ่	บ้านลุ่ม	2173	5036I	6226	14	1:1000	13	0-0-47	6,500
20455	บางใหญ่	บ้านลุ่ม	2174	5036I	6226	14	1:1000	14	0-0-42	6,500
20456	บางใหญ่	บ้านลุ่ม	2175	5036I	6226	14	1:1000	8	0-0-57	6,500
20457	บางใหญ่	บ้านลุ่ม	2176	5036I	6226	14	1:1000	9	0-0-36	6,500
20458	บางใหญ่	บ้านลุ่ม	2177	5036I	6226	14	1:1000	10	0-0-35	6,500
20471	บางใหญ่	บ้านลุ่ม	2178	5036I	6226	06	1:1000	434	0-0-12	18,000
20502	บางใหญ่	บ้านลุ่ม	1995	5036I	6226	14	1:1000	36	0-0-30	6,500
20503	บางใหญ่	บ้านลุ่ม	1996	5036I	6226	14	1:1000	34	0-1-34	6,500

มีผลบังคับใช้ตั้งแต่วันที่

1 มกราคม พ.ศ. 2559

รอบบัญชี พ.ศ. 2559 - 2562

บัญชีกำหนดราคาประเมินทุนทรัพย์ที่ดิน

ในการจดทะเบียนสิทธิและนิติกรรมเกี่ยวกับอสังหาริมทรัพย์

เทศบาลเมือง บางกรวย

อำเภอ บางกรวย

จังหวัด นนทบุรี

หน้า 265

โฉนดที่ดินเลขที่	อำเภอ	ตำบล	หน้าสำรวจ	เครื่องหมายที่ดินระบบพิกัดฉาก ยู ที เอ็ม/ ศูนย์กำเนิด					เนื้อที่ (ไร่-งาน-ตร.วา)	ราคาประเมิน (บาท ต่อ ตร.วา)
				แผนที่ภูมิประเทศ	ระวาง	แผ่น	มาตราส่วน	เลขที่ดิน		
20504	บางใหญ่	บ้านลุ่ม	1997	5036I	6226	14	1:1000	28	0-0-30	6,500
20505	บางใหญ่	บ้านลุ่ม	1998	5036I	6226	14	1:1000	23	0-0-68	6,500
20523	บางใหญ่	บ้านลุ่ม	2179	5036I	6226	11	1:1000	193	0-0-21	20,000
20524	บางใหญ่	บ้านลุ่ม	2180	5036I	6226	11	1:1000	194	0-0-17	20,000
20525	บางใหญ่	บ้านลุ่ม	2181	5036I	6226	11	1:1000	195	0-0-17	20,000
20526	บางใหญ่	บ้านลุ่ม	2182	5036I	6226	11	1:1000	196	0-0-29	20,000
20620	บางใหญ่	บ้านลุ่ม	2183	5036I	6226	05	1:1000	644	0-1-0	18,000
20669	บางใหญ่	บ้านลุ่ม	2169	5036I	6226	06	1:1000	122	0-3-63	6,500
20670	บางใหญ่	บ้านลุ่ม	2170	5036I	6226	06	1:1000	121	0-3-69	6,500
20671	บางใหญ่	บ้านลุ่ม	2171	5036I	6226	02	1:1000	69	0-3-59	5,800
20682	บางใหญ่	บ้านลุ่ม	2184	5036I	6226	14	1:1000	50	0-0-85	6,500
20686	บางใหญ่	บ้านลุ่ม	2167	5036I	6226	14	1:1000	127	0-0-27.1	18,000
20785	บางใหญ่	บ้านลุ่ม	2255	5036I	6226	09	1:1000	596	0-0-24	18,000
20786	บางใหญ่	บ้านลุ่ม	2254	5036I	6226	09	1:1000	595	0-0-24	18,000
20827	บางใหญ่	บ้านลุ่ม	2258	5036I	6226	06	1:1000	278	0-0-27	20,500
20828	บางใหญ่	บ้านลุ่ม	2259	5036I	6226	06	1:1000	273	0-0-45	9,000
20829	บางใหญ่	บ้านลุ่ม	2260	5036I	6226	06	1:1000	221	0-0-49	18,000
20830	บางใหญ่	บ้านลุ่ม	2261	5036I	6226	06	1:1000	220	0-0-16	18,000
20831	บางใหญ่	บ้านลุ่ม	2262	5036I	6226	06	1:1000	219	0-0-16	18,000
20832	บางใหญ่	บ้านลุ่ม	2263	5036I	6226	06	1:1000	218	0-0-16	18,000

มีผลบังคับใช้ตั้งแต่วันที่

1 มกราคม พ.ศ. 2559

รอบบัญชี พ.ศ. 2559 - 2562

บัญชีกำหนดราคาประเมินทุนทรัพย์ที่ดิน

ในการจดทะเบียนสิทธิและนิติกรรมเกี่ยวกับอสังหาริมทรัพย์

เทศบาลเมือง บางกรวย

อำเภอ บางกรวย

จังหวัด นนทบุรี

หน้า 266

โฉนดที่ดินเลขที่	อำเภอ	ตำบล	หน้าสำรวจ	เครื่องหมายที่ดินระบบพิกัดฉาก ยู ที เอ็ม/ ศูนย์กำเนิด					เนื้อที่ (ไร่-งาน-ตร.วา)	ราคาประเมิน (บาท ต่อ ตร.วา)
				แผนที่ภูมิประเทศ	ระวาง	แผ่น	มาตราส่วน	เลขที่ดิน		
20833	บางใหญ่	บ้านลุ่ม	2264	5036I	6226	06	1:1000	217	0-0-16	18,000
20834	บางใหญ่	บ้านลุ่ม	2265	5036I	6226	06	1:1000	216	0-0-16	18,000
20835	บางใหญ่	บ้านลุ่ม	2266	5036I	6226	06	1:1000	215	0-0-14	18,000
20836	บางใหญ่	บ้านลุ่ม	2267	5036I	6226	06	1:1000	214	0-0-21	20,500
20837	บางใหญ่	บ้านลุ่ม	2268	5036I	6226	06	1:1000	520	0-0-77	32,000
20838	บางใหญ่	บ้านลุ่ม	2269	5036I	6226	06	1:1000	519	0-0-53	18,000
20839	บางใหญ่	บ้านลุ่ม	2270	5036I	6226	06	1:1000	518	0-0-53	18,000
20840	บางใหญ่	บ้านลุ่ม	2271	5036I	6226	06	1:1000	517	0-0-53	18,000
20841	บางใหญ่	บ้านลุ่ม	2272	5036I	6226	06	1:1000	516	0-0-52	18,000
20842	บางใหญ่	บ้านลุ่ม	2273	5036I	6226	06	1:1000	515	0-0-52	18,000
20843	บางใหญ่	บ้านลุ่ม	2274	5036I	6226	06	1:1000	514	0-0-55	18,000
20844	บางใหญ่	บ้านลุ่ม	2275	5036I	6226	06	1:1000	513	0-0-48	18,000
20845	บางใหญ่	บ้านลุ่ม	2276	5036I	6226	10	1:1000	269	0-0-46	18,000
20846	บางใหญ่	บ้านลุ่ม	2277	5036I	6226	10	1:1000	270	0-0-19	18,000
20847	บางใหญ่	บ้านลุ่ม	2278	5036I	6226	10	1:1000	271	0-0-26	18,000
20848	บางใหญ่	บ้านลุ่ม	2279	5036I	6226	10	1:1000	272	0-0-43	18,000
20849	บางใหญ่	บ้านลุ่ม	2280	5036I	6226	10	1:1000	273	0-0-41	18,000
20850	บางใหญ่	บ้านลุ่ม	2281	5036I	6226	10	1:1000	274	0-0-40	18,000
20851	บางใหญ่	บ้านลุ่ม	2282	5036I	6226	10	1:1000	275	0-0-37	18,000
20852	บางใหญ่	บ้านลุ่ม	2283	5036I	6226	10	1:1000	276	0-0-34	18,000

มีผลบังคับใช้ตั้งแต่วันที่

1 มกราคม พ.ศ. 2559

รอบบัญชี พ.ศ. 2559 - 2562

บัญชีกำหนดราคาประเมินทุนทรัพย์ที่ดิน

ในการจดทะเบียนสิทธิและนิติกรรมเกี่ยวกับอสังหาริมทรัพย์

เทศบาลเมือง บางกรวย

อำเภอ บางกรวย

จังหวัด นนทบุรี

หน้า 267

โฉนดที่ดินเลขที่	อำเภอ	ตำบล	หน้าสำรวจ	เครื่องหมายที่ดินระบบพิกัดฉาก ยู ที เอ็ม/ ศูนย์กำเนิด					เนื้อที่ (ไร่-งาน-ตร.วา)	ราคาประเมิน (บาท ต่อ ตร.วา)
				แผนที่ภูมิประเทศ	ระวาง	แผ่น	มาตราส่วน	เลขที่ดิน		
20853	บางใหญ่	บ้านลุ่ม	2284	5036I	6226	10	1:1000	277	0-0-31	18,000
20854	บางใหญ่	บ้านลุ่ม	2285	5036I	6226	10	1:1000	278	0-0-31	18,000
20855	บางใหญ่	บ้านลุ่ม	2286	5036I	6226	10	1:1000	279	0-0-34	18,000
20856	บางใหญ่	บ้านลุ่ม	2287	5036I	6226	06	1:1000	521	0-1-1	32,000
20857	บางใหญ่	บ้านลุ่ม	2288	5036I	6226	06	1:1000	522	0-0-54	18,000
20858	บางใหญ่	บ้านลุ่ม	2289	5036I	6226	06	1:1000	523	0-0-54	18,000
20859	บางใหญ่	บ้านลุ่ม	2290	5036I	6226	06	1:1000	524	0-0-53	18,000
20860	บางใหญ่	บ้านลุ่ม	2291	5036I	6226	06	1:1000	525	0-0-53	18,000
20861	บางใหญ่	บ้านลุ่ม	2292	5036I	6226	06	1:1000	526	0-0-22	18,000
20863	บางใหญ่	บ้านลุ่ม	2294	5036I	6226	10	1:1000	281	0-0-50	18,000
20864	บางใหญ่	บ้านลุ่ม	2295	5036I	6226	10	1:1000	282	0-0-49	18,000
20865	บางใหญ่	บ้านลุ่ม	2296	5036I	6226	10	1:1000	283	0-0-48	18,000
20866	บางใหญ่	บ้านลุ่ม	2297	5036I	6226	10	1:1000	284	0-0-47	18,000
20867	บางใหญ่	บ้านลุ่ม	2298	5036I	6226	10	1:1000	285	0-0-45	18,000
20868	บางใหญ่	บ้านลุ่ม	2299	5036I	6226	10	1:1000	286	0-0-44	18,000
20869	บางใหญ่	บ้านลุ่ม	2300	5036I	6226	10	1:1000	287	0-0-43	18,000
20870	บางใหญ่	บ้านลุ่ม	2301	5036I	6226	10	1:1000	290	0-0-14	18,000
20871	บางใหญ่	บ้านลุ่ม	2302	5036I	6226	10	1:1000	291	0-0-41	18,000
20872	บางใหญ่	บ้านลุ่ม	2303	5036I	6226	10	1:1000	292	0-0-40	18,000
21547	บางใหญ่	บ้านลุ่ม	2304	5036I	6226	10	1:1000	399	0-0-17	10,000

มีผลบังคับใช้ตั้งแต่วันที่

1 มกราคม พ.ศ. 2559

รอบบัญชี พ.ศ. 2559 - 2562

บัญชีกำหนดราคาประเมินทุนทรัพย์ที่ดิน

ในการจดทะเบียนสิทธิและนิติกรรมเกี่ยวกับอสังหาริมทรัพย์

เทศบาลเมือง บางกรวย

อำเภอ บางกรวย

จังหวัด นนทบุรี

หน้า 268

โฉนดที่ดินเลขที่	อำเภอ	ตำบล	หน้าสำรวจ	เครื่องหมายที่ดินระบบพิกัดฉาก ยู ที เอ็ม/ ศูนย์กำเนิด					เนื้อที่ (ไร่-งาน-ตร.วา)	ราคาประเมิน (บาท ต่อ ตร.วา)
				แผนที่ภูมิประเทศ	ระวาง	แผ่น	มาตราส่วน	เลขที่ดิน		
21548	บางใหญ่	บ้านลุ่ม	2305	5036I	6226	10	1:1000	834	0-0-3	5,000
21549	บางใหญ่	บ้านลุ่ม	2306	5036I	6226	10	1:1000	391	0-0-24	10,000
21589	บางใหญ่	บ้านลุ่ม	2307	5036I	6226	09	1:1000	124	0-0-23	45,000
21590	บางใหญ่	บ้านลุ่ม	2308	5036I	6226	09	1:1000	125	0-0-22	45,000
21591	บางใหญ่	บ้านลุ่ม	2309	5036I	6226	09	1:1000	126	0-0-22	45,000
21592	บางใหญ่	บ้านลุ่ม	2195	5036I	6226	10	1:1000	295	2-0-57	33,500
21593	บางใหญ่	บ้านลุ่ม	2196	5036I	6226	06	1:1000	541	1-0-93	30,000
21594	บางใหญ่	บ้านลุ่ม	2197	5036I	6226	06	1:1000	542	0-2-52	26,500
21603	บางใหญ่	บ้านลุ่ม	2239	5036I	6226	06	1:1000	566	0-0-34	6,500
21604	บางใหญ่	บ้านลุ่ม	2240	5036I	6226	06	1:1000	564	0-0-17	6,500
21605	บางใหญ่	บ้านลุ่ม	2241	5036I	6226	06	1:1000	563	0-0-13	6,500
21606	บางใหญ่	บ้านลุ่ม	2242	5036I	6226	06	1:1000	562	0-0-15	6,500
21608	บางใหญ่	บ้านลุ่ม	2244	5036I	6226	06	1:1000	559	0-0-37	6,500
21609	บางใหญ่	บ้านลุ่ม	2245	5036I	6226	06	1:1000	561	0-0-17	6,500
21610	บางใหญ่	บ้านลุ่ม	2246	5036I	6226	06	1:1000	560	0-0-21	6,500
21611	บางใหญ่	บ้านลุ่ม	2247	5036I	6226	06	1:1000	558	0-0-31	6,500
21612	บางใหญ่	บ้านลุ่ม	2248	5036I	6226	06	1:1000	557	0-0-23	6,500
21613	บางใหญ่	บ้านลุ่ม	2249	5036I	6226	06	1:1000	555	0-0-42	6,500
21615	บางใหญ่	บ้านลุ่ม	2251	5036I	6226	06	1:1000	553	0-0-32	6,500
21616	บางใหญ่	บ้านลุ่ม	2252	5036I	6226	06	1:1000	545	0-0-39	32,000

มีผลบังคับใช้ตั้งแต่วันที่

1 มกราคม พ.ศ. 2559

รอบบัญชี พ.ศ. 2559 - 2562

บัญชีกำหนดราคาประเมินทุนทรัพย์ที่ดิน

ในการจดทะเบียนสิทธิและนิติกรรมเกี่ยวกับอสังหาริมทรัพย์

เทศบาลเมือง บางกรวย

อำเภอ บางกรวย

จังหวัด นนทบุรี

หน้า 269

โฉนดที่ดินเลขที่	อำเภอ	ตำบล	หน้าสำรวจ	เครื่องหมายที่ดินระบบพิกัดฉาก ยู ที เอ็ม/ ศูนย์กำเนิด					เนื้อที่ (ไร่-งาน-ตร.วา)	ราคาประเมิน (บาท ต่อ ตร.วา)
				แผนที่ภูมิประเทศ	ระวาง	แผ่น	มาตราส่วน	เลขที่ดิน		
21617	บางใหญ่	บ้านลุ่ม	2253	5036I	6226	06	1:1000	544	0-0-71	32,000
21795	บางใหญ่	บ้านลุ่ม	2311	5036I	6226	10	1:1000	706	0-0-52	18,000
21801	บางใหญ่	บ้านลุ่ม	2312	5036I	6226	09	1:1000	1153	0-0-2	9,000
21802	บางใหญ่	บ้านลุ่ม	2257	5036I	6226	09	1:1000	1154	0-0-1	9,000
21803	บางใหญ่	บ้านลุ่ม	2256	5036I	6226	09	1:1000	1155	0-0-2	9,000
21810	บางใหญ่	บ้านลุ่ม	2310	5036I	6226	14	1:1000	32	0-0-30	6,500
22021	บางใหญ่	บ้านลุ่ม	2319	5036I	6226	14	1:1000	696	0-0-59	18,000
22022	บางใหญ่	บ้านลุ่ม	2320	5036I	6226	14	1:1000	699	0-0-26	18,000
22023	บางใหญ่	บ้านลุ่ม	2321	5036I	6226	14	1:1000	697	0-0-63	18,000
22024	บางใหญ่	บ้านลุ่ม	2322	5036I	6226	14	1:1000	698	0-0-58	18,000
22025	บางใหญ่	บ้านลุ่ม	2323	5036I	6226	14	1:1000	700	0-0-34	18,000
22026	บางใหญ่	บ้านลุ่ม	2324	5036I	6226	14	1:1000	650	0-0-26	18,000
22027	บางใหญ่	บ้านลุ่ม	2325	5036I	6226	14	1:1000	666	0-0-19	18,000
22028	บางใหญ่	บ้านลุ่ม	2326	5036I	6226	14	1:1000	665	0-0-17	18,000
22029	บางใหญ่	บ้านลุ่ม	2327	5036I	6226	14	1:1000	664	0-0-17	18,000
22030	บางใหญ่	บ้านลุ่ม	2328	5036I	6226	14	1:1000	663	0-0-17	18,000
22034	บางใหญ่	บ้านลุ่ม	2363	5036I	6226	06	1:1000	244	0-0-47	18,000
22035	บางใหญ่	บ้านลุ่ม	2364	5036I	6226	06	1:1000	245	0-0-52	18,000
22036	บางใหญ่	บ้านลุ่ม	2365	5036I	6226	06	1:1000	246	0-0-60	18,000
22037	บางใหญ่	บ้านลุ่ม	2366	5036I	6226	06	1:1000	248	0-0-65	18,000

มีผลบังคับใช้ตั้งแต่วันที่

1 มกราคม พ.ศ. 2559

รอบบัญชี พ.ศ. 2559 - 2562

บัญชีกำหนดราคาประเมินทุนทรัพย์ที่ดิน

ในการจดทะเบียนสิทธิและนิติกรรมเกี่ยวกับอสังหาริมทรัพย์

เทศบาลเมือง บางกรวย

อำเภอ บางกรวย

จังหวัด นนทบุรี

หน้า 270

โฉนดที่ดินเลขที่	อำเภอ	ตำบล	หน้าสำรวจ	เครื่องหมายที่ดินระบบพิกัดฉาก ยู ที เอ็ม/ ศูนย์กำเนิด					เนื้อที่ (ไร่-งาน-ตร.วา)	ราคาประเมิน (บาท ต่อ ตร.วา)
				แผนที่ภูมิประเทศ	ระวาง	แผ่น	มาตราส่วน	เลขที่ดิน		
22038	บางใหญ่	บ้านลุ่ม	2367	5036I	6226	06	1:1000	249	0-0-18	9,000
22039	บางใหญ่	บ้านลุ่ม	2368	5036I	6226	06	1:1000	254	0-0-19	18,000
22040	บางใหญ่	บ้านลุ่ม	2369	5036I	6226	06	1:1000	257	0-0-19	18,000
22041	บางใหญ่	บ้านลุ่ม	2370	5036I	6226	06	1:1000	262	0-0-18	18,000
22042	บางใหญ่	บ้านลุ่ม	2371	5036I	6226	06	1:1000	265	0-0-18	18,000
22043	บางใหญ่	บ้านลุ่ม	2372	5036I	6226	06	1:1000	268	0-0-18	18,000
22044	บางใหญ่	บ้านลุ่ม	2373	5036I	6226	06	1:1000	269	0-0-26	18,000
22045	บางใหญ่	บ้านลุ่ม	2374	5036I	6226	06	1:1000	272	0-0-27	18,000
22046	บางใหญ่	บ้านลุ่ม	2375	5036I	6226	06	1:1000	240	0-0-42	18,000
22047	บางใหญ่	บ้านลุ่ม	2376	5036I	6226	06	1:1000	241	0-0-42	18,000
22048	บางใหญ่	บ้านลุ่ม	2377	5036I	6226	06	1:1000	242	0-0-22	18,000
22049	บางใหญ่	บ้านลุ่ม	2378	5036I	6226	06	1:1000	243	0-0-41	18,000
22050	บางใหญ่	บ้านลุ่ม	2379	5036I	6226	06	1:1000	239	0-0-39	18,000
22051	บางใหญ่	บ้านลุ่ม	2380	5036I	6226	06	1:1000	238	0-0-42	18,000
22052	บางใหญ่	บ้านลุ่ม	2381	5036I	6226	06	1:1000	236	0-0-21	18,000
22053	บางใหญ่	บ้านลุ่ม	2382	5036I	6226	06	1:1000	235	0-0-21	18,000
22054	บางใหญ่	บ้านลุ่ม	2383	5036I	6226	06	1:1000	233	0-0-38	18,000
22055	บางใหญ่	บ้านลุ่ม	2384	5036I	6226	06	1:1000	232	0-0-42	18,000
22056	บางใหญ่	บ้านลุ่ม	2385	5036I	6226	06	1:1000	231	0-0-42	18,000
22057	บางใหญ่	บ้านลุ่ม	2386	5036I	6226	06	1:1000	230	0-0-41	18,000

มีผลบังคับใช้ตั้งแต่วันที่

1 มกราคม พ.ศ. 2559

รอบบัญชี พ.ศ. 2559 - 2562

บัญชีกำหนดราคาประเมินทุนทรัพย์ที่ดิน

ในการจดทะเบียนสิทธิและนิติกรรมเกี่ยวกับอสังหาริมทรัพย์

เทศบาลเมือง บางกรวย

อำเภอ บางกรวย

จังหวัด นนทบุรี

หน้า 271

โฉนดที่ดินเลขที่	อำเภอ	ตำบล	หน้าสำรวจ	เครื่องหมายที่ดินระบบพิกัดฉาก ยู ที เอ็ม/ ศูนย์กำเนิด					เนื้อที่ (ไร่-งาน-ตร.วา)	ราคาประเมิน (บาท ต่อ ตร.วา)
				แผนที่ภูมิประเทศ	ระวาง	แผ่น	มาตราส่วน	เลขที่ดิน		
22058	บางใหญ่	บ้านลุ่ม	2387	5036I	6226	06	1:1000	226	0-0-39	18,000
22059	บางใหญ่	บ้านลุ่ม	2388	5036I	6226	06	1:1000	227	0-0-42	18,000
22060	บางใหญ่	บ้านลุ่ม	2389	5036I	6226	06	1:1000	228	0-0-42	18,000
22061	บางใหญ่	บ้านลุ่ม	2390	5036I	6226	06	1:1000	229	0-0-41	18,000
22062	บางใหญ่	บ้านลุ่ม	2391	5036I	6226	06	1:1000	225	0-0-46	18,000
22063	บางใหญ่	บ้านลุ่ม	2392	5036I	6226	06	1:1000	224	0-0-49	18,000
22064	บางใหญ่	บ้านลุ่ม	2393	5036I	6226	06	1:1000	223	0-0-49	18,000
22065	บางใหญ่	บ้านลุ่ม	2394	5036I	6226	06	1:1000	222	0-0-49	18,000
22109	บางใหญ่	บ้านลุ่ม	2313	5036I	6226	10	1:1000	57	0-1-95	45,000
22110	บางใหญ่	บ้านลุ่ม	2314	5036I	6226	10	1:1000	59	0-2-20	45,000
22138	บางใหญ่	บ้านลุ่ม	2186	5036I	6224	02	1:1000	4	0-0-50	6,500
22139	บางใหญ่	บ้านลุ่ม	2187	5036I	6224	02	1:1000	3	0-0-50	6,500
22140	บางใหญ่	บ้านลุ่ม	2188	5036I	6224	02	1:1000	2	0-0-50	6,500
22141	บางใหญ่	บ้านลุ่ม	2189	5036I	6224	01	1:1000	114	0-1-0	6,500
22142	บางใหญ่	บ้านลุ่ม	2190	5036I	6224	01	1:1000	115	0-0-50	6,500
22143	บางใหญ่	บ้านลุ่ม	2191	5036I	6224	01	1:1000	116	0-0-50	6,500
22144	บางใหญ่	บ้านลุ่ม	2192	5036I	6224	02	1:1000	7	0-1-0	6,500
22145	บางใหญ่	บ้านลุ่ม	2193	5036I	6224	02	1:1000	6	0-0-50	6,500
22148	บางใหญ่	บ้านลุ่ม	2355	5036I	6226	05	1:1000	623	0-1-17	32,000
22149	บางใหญ่	บ้านลุ่ม	2356	5036I	6226	05	1:1000	624	0-0-80	18,000

มีผลบังคับใช้ตั้งแต่วันที่

1 มกราคม พ.ศ. 2559

รอบบัญชี พ.ศ. 2559 - 2562

บัญชีกำหนดราคาประเมินทุนทรัพย์ที่ดิน

ในการจดทะเบียนสิทธิและนิติกรรมเกี่ยวกับอสังหาริมทรัพย์

เทศบาลเมือง บางกรวย

อำเภอ บางกรวย

จังหวัด นนทบุรี

หน้า 272

โฉนดที่ดินเลขที่	อำเภอ	ตำบล	หน้าสำรวจ	เครื่องหมายที่ดินระบบพิกัดฉาก ยู ที เอ็ม/ ศูนย์กำเนิด					เนื้อที่ (ไร่-งาน-ตร.วา)	ราคาประเมิน (บาท ต่อ ตร.วา)
				แผนที่ภูมิประเทศ	ระวาง	แผ่น	มาตราส่วน	เลขที่ดิน		
22150	บางใหญ่	บ้านลุ่ม	2357	5036I	6226	05	1:1000	625	0-0-81	18,000
22151	บางใหญ่	บ้านลุ่ม	2358	5036I	6226	05	1:1000	626	0-0-75	18,000
22152	บางใหญ่	บ้านลุ่ม	2359	5036I	6226	05	1:1000	627	0-0-26	18,000
22153	บางใหญ่	บ้านลุ่ม	2360	5036I	6226	06	1:1000	421	0-0-84	32,000
22154	บางใหญ่	บ้านลุ่ม	2361	5036I	6226	06	1:1000	422	0-0-65	18,000
22155	บางใหญ่	บ้านลุ่ม	2362	5036I	6226	06	1:1000	423	0-0-35	18,000
22202	บางใหญ่	บ้านลุ่ม	2331	5036I	6226	06	1:1000	424	0-0-31	18,000
22203	บางใหญ่	บ้านลุ่ม	2332	5036I	6226	06	1:1000	425	0-0-66	18,000
22204	บางใหญ่	บ้านลุ่ม	2333	5036I	6226	06	1:1000	426	0-0-64	18,000
22205	บางใหญ่	บ้านลุ่ม	2334	5036I	6226	06	1:1000	427	0-0-65	18,000
22206	บางใหญ่	บ้านลุ่ม	2335	5036I	6226	06	1:1000	428	0-0-62	18,000
22207	บางใหญ่	บ้านลุ่ม	2336	5036I	6226	06	1:1000	429	0-0-62	18,000
22208	บางใหญ่	บ้านลุ่ม	2337	5036I	6226	06	1:1000	430	0-0-62	18,000
22209	บางใหญ่	บ้านลุ่ม	2338	5036I	6226	10	1:1000	35	0-0-62	18,000
22210	บางใหญ่	บ้านลุ่ม	2339	5036I	6226	10	1:1000	34	0-0-63	18,000
22211	บางใหญ่	บ้านลุ่ม	2340	5036I	6226	10	1:1000	33	0-0-62	18,000
22212	บางใหญ่	บ้านลุ่ม	2341	5036I	6226	10	1:1000	32	0-0-65	18,000
22213	บางใหญ่	บ้านลุ่ม	2342	5036I	6226	10	1:1000	31	0-0-64	18,000
22214	บางใหญ่	บ้านลุ่ม	2343	5036I	6226	05	1:1000	628	0-0-48	18,000
22215	บางใหญ่	บ้านลุ่ม	2344	5036I	6226	05	1:1000	629	0-0-66	18,000

มีผลบังคับใช้ตั้งแต่วันที่

1 มกราคม พ.ศ. 2559

รอบบัญชี พ.ศ. 2559 - 2562

บัญชีกำหนดราคาประเมินทุนทรัพย์ที่ดิน

ในการจดทะเบียนสิทธิและนิติกรรมเกี่ยวกับอสังหาริมทรัพย์

เทศบาลเมือง บางกรวย

อำเภอ บางกรวย

จังหวัด นนทบุรี

หน้า 273

โฉนดที่ดินเลขที่	อำเภอ	ตำบล	หน้าสำรวจ	เครื่องหมายที่ดินระบบพิกัดฉาก ยู ที เอ็ม/ ศูนย์กำเนิด					เนื้อที่ (ไร่-งาน-ตร.วา)	ราคาประเมิน (บาท ต่อ ตร.วา)
				แผนที่ภูมิประเทศ	ระวาง	แผ่น	มาตราส่วน	เลขที่ดิน		
22216	บางใหญ่	บ้านลุ่ม	2345	5036I	6226	05	1:1000	630	0-0-66	18,000
22217	บางใหญ่	บ้านลุ่ม	2346	5036I	6226	05	1:1000	631	0-0-64	18,000
22218	บางใหญ่	บ้านลุ่ม	2347	5036I	6226	05	1:1000	632	0-0-64	18,000
22219	บางใหญ่	บ้านลุ่ม	2348	5036I	6226	09	1:1000	167	0-0-62	18,000
22220	บางใหญ่	บ้านลุ่ม	2349	5036I	6226	09	1:1000	168	0-0-62	18,000
22221	บางใหญ่	บ้านลุ่ม	2350	5036I	6226	10	1:1000	1	0-0-63	18,000
22222	บางใหญ่	บ้านลุ่ม	2351	5036I	6226	10	1:1000	2	0-0-60	18,000
22223	บางใหญ่	บ้านลุ่ม	2352	5036I	6226	10	1:1000	3	0-0-62	18,000
22224	บางใหญ่	บ้านลุ่ม	2353	5036I	6226	10	1:1000	4	0-0-65	18,000
22244	บางใหญ่	บ้านลุ่ม	2402	5036I	6226	10	1:1000	622	0-0-33	45,000
22245	บางใหญ่	บ้านลุ่ม	2403	5036I	6226	10	1:1000	623	0-0-51	33,500
22250	บางใหญ่	บ้านลุ่ม	2405	5036I	6226	11	1:1000	56	0-0-5	20,000
22251	บางใหญ่	บ้านลุ่ม	2406	5036I	6226	11	1:1000	83	0-0-5	30,000
22252	บางใหญ่	บ้านลุ่ม	2407	5036I	6226	11	1:1000	84	0-0-3	30,000
22253	บางใหญ่	บ้านลุ่ม	2408	5036I	6226	11	1:1000	85	0-0-6	30,000
22645	บางใหญ่	บ้านลุ่ม	2453	5036I	6226	06	1:1000	11	0-0-54	18,000
22646	บางใหญ่	บ้านลุ่ม	2454	5036I	6226	06	1:1000	12	0-0-44	18,000
22647	บางใหญ่	บ้านลุ่ม	2455	5036I	6226	06	1:1000	10	0-0-47	18,000
22648	บางใหญ่	บ้านลุ่ม	2456	5036I	6226	06	1:1000	9	0-0-57	18,000
22649	บางใหญ่	บ้านลุ่ม	2457	5036I	6226	06	1:1000	8	0-0-47	18,000

มีผลบังคับใช้ตั้งแต่วันที่

1 มกราคม พ.ศ. 2559

รอบบัญชี พ.ศ. 2559 - 2562

บัญชีกำหนดราคาประเมินทุนทรัพย์ที่ดิน

ในการจดทะเบียนสิทธิและนิติกรรมเกี่ยวกับอสังหาริมทรัพย์

เทศบาลเมือง บางกรวย

อำเภอ บางกรวย

จังหวัด นนทบุรี

หน้า 274

โฉนดที่ดินเลขที่	อำเภอ	ตำบล	หน้าสำรวจ	เครื่องหมายที่ดินระบบพิกัดฉาก ยู ที เอ็ม/ ศูนย์กำเนิด					เนื้อที่ (ไร่-งาน-ตร.วา)	ราคาประเมิน (บาท ต่อ ตร.วา)
				แผนที่ภูมิประเทศ	ระวาง	แผ่น	มาตราส่วน	เลขที่ดิน		
22650	บางใหญ่	บ้านลุ่ม	2458	5036I	6226	05	1:1000	527	0-0-58	18,000
22651	บางใหญ่	บ้านลุ่ม	2459	5036I	6226	06	1:1000	6	0-0-47	18,000
22652	บางใหญ่	บ้านลุ่ม	2460	5036I	6226	05	1:1000	525	0-0-28	18,000
22653	บางใหญ่	บ้านลุ่ม	2461	5036I	6226	05	1:1000	524	0-0-47	18,000
22654	บางใหญ่	บ้านลุ่ม	2462	5036I	6226	05	1:1000	523	0-0-56	18,000
22655	บางใหญ่	บ้านลุ่ม	2463	5036I	6226	05	1:1000	502	0-0-42	18,000
22656	บางใหญ่	บ้านลุ่ม	2464	5036I	6226	05	1:1000	503	0-0-49	18,000
22657	บางใหญ่	บ้านลุ่ม	2465	5036I	6226	02	1:1000	53	0-0-24	18,000
22658	บางใหญ่	บ้านลุ่ม	2466	5036I	6226	06	1:1000	2	0-0-38	18,000
22659	บางใหญ่	บ้านลุ่ม	2467	5036I	6226	06	1:1000	3	0-0-39	18,000
22660	บางใหญ่	บ้านลุ่ม	2468	5036I	6226	06	1:1000	4	0-0-39	18,000
22661	บางใหญ่	บ้านลุ่ม	2469	5036I	6226	06	1:1000	5	0-0-39	18,000
22662	บางใหญ่	บ้านลุ่ม	2470	5036I	6226	06	1:1000	17	0-0-40	18,000
22663	บางใหญ่	บ้านลุ่ม	2471	5036I	6226	06	1:1000	16	0-0-40	18,000
22664	บางใหญ่	บ้านลุ่ม	2472	5036I	6226	06	1:1000	15	0-0-40	18,000
22665	บางใหญ่	บ้านลุ่ม	2473	5036I	6226	06	1:1000	14	0-0-41	18,000
22666	บางใหญ่	บ้านลุ่ม	2474	5036I	6226	06	1:1000	13	0-0-46	18,000
22692	บางใหญ่	บ้านลุ่ม	2452	5036I	6226	01	1:1000	195	0-3-66	6,500
22725	บางใหญ่	บ้านลุ่ม	2479	5036I	6226	02	1:1000	104	9-1-59	11,000
22728	บางใหญ่	บ้านลุ่ม	2198	5036I	6226	10	1:1000	158	0-0-18	18,000

มีผลบังคับใช้ตั้งแต่วันที่

1 มกราคม พ.ศ. 2559

รอบบัญชี พ.ศ. 2559 - 2562

บัญชีกำหนดราคาประเมินทุนทรัพย์ที่ดิน

ในการจดทะเบียนสิทธิและนิติกรรมเกี่ยวกับอสังหาริมทรัพย์

เทศบาลเมือง บางกรวย

อำเภอ บางกรวย

จังหวัด นนทบุรี

หน้า 275

โฉนดที่ดินเลขที่	อำเภอ	ตำบล	หน้าสำรวจ	เครื่องหมายที่ดินระบบพิกัดฉาก ยู ที เอ็ม/ ศูนย์กำเนิด					เนื้อที่ (ไร่-งาน-ตร.วา)	ราคาประเมิน (บาท ต่อ ตร.วา)
				แผนที่ภูมิประเทศ	ระวาง	แผ่น	มาตราส่วน	เลขที่ดิน		
22729	บางใหญ่	บ้านลุ่ม	2199	5036I	6226	10	1:1000	157	0-0-18	18,000
22730	บางใหญ่	บ้านลุ่ม	2200	5036I	6226	10	1:1000	156	0-0-18	18,000
22731	บางใหญ่	บ้านลุ่ม	2201	5036I	6226	10	1:1000	155	0-0-18	18,000
22732	บางใหญ่	บ้านลุ่ม	2202	5036I	6226	10	1:1000	154	0-0-18	18,000
22733	บางใหญ่	บ้านลุ่ม	2203	5036I	6226	10	1:1000	153	0-0-18	18,000
22734	บางใหญ่	บ้านลุ่ม	2204	5036I	6226	10	1:1000	152	0-0-18	18,000
22735	บางใหญ่	บ้านลุ่ม	2205	5036I	6226	10	1:1000	151	0-0-9	18,000
22736	บางใหญ่	บ้านลุ่ม	2206	5036I	6226	10	1:1000	150	0-0-32	18,000
22737	บางใหญ่	บ้านลุ่ม	2207	5036I	6226	10	1:1000	149	0-0-22	18,000
22738	บางใหญ่	บ้านลุ่ม	2208	5036I	6226	10	1:1000	148	0-0-22	18,000
22739	บางใหญ่	บ้านลุ่ม	2209	5036I	6226	10	1:1000	147	0-0-21	18,000
22740	บางใหญ่	บ้านลุ่ม	2210	5036I	6226	10	1:1000	213	0-0-23	18,000
22741	บางใหญ่	บ้านลุ่ม	2211	5036I	6226	10	1:1000	214	0-0-22	18,000
22742	บางใหญ่	บ้านลุ่ม	2212	5036I	6226	10	1:1000	215	0-0-22	18,000
22743	บางใหญ่	บ้านลุ่ม	2213	5036I	6226	10	1:1000	216	0-0-21	18,000
22744	บางใหญ่	บ้านลุ่ม	2214	5036I	6226	10	1:1000	217	0-0-59	18,000
22747	บางใหญ่	บ้านลุ่ม	2217	5036I	6226	10	1:1000	221	0-0-27	18,000
22748	บางใหญ่	บ้านลุ่ม	2218	5036I	6226	10	1:1000	220	0-0-21	18,000
22749	บางใหญ่	บ้านลุ่ม	2219	5036I	6226	10	1:1000	219	0-0-21	18,000
22750	บางใหญ่	บ้านลุ่ม	2220	5036I	6226	10	1:1000	218	0-0-22	18,000

มีผลบังคับใช้ตั้งแต่วันที่

1 มกราคม พ.ศ. 2559

รอบบัญชี พ.ศ. 2559 - 2562

บัญชีกำหนดราคาประเมินทุนทรัพย์ที่ดิน

ในการจดทะเบียนสิทธิและนิติกรรมเกี่ยวกับอสังหาริมทรัพย์

เทศบาลเมือง บางกรวย

อำเภอ บางกรวย

จังหวัด นนทบุรี

หน้า 276

โฉนดที่ดินเลขที่	อำเภอ	ตำบล	หน้าสำรวจ	เครื่องหมายที่ดินระบบพิกัดฉาก ยู ที เอ็ม/ ศูนย์กำเนิด					เนื้อที่ (ไร่-งาน-ตร.วา)	ราคาประเมิน (บาท ต่อ ตร.วา)
				แผนที่ภูมิประเทศ	ระวาง	แผ่น	มาตราส่วน	เลขที่ดิน		
22751	บางใหญ่	บ้านลุ่ม	2221	5036I	6226	10	1:1000	596	0-2-61	18,000
22964	บางใหญ่	บ้านลุ่ม	2498	5036I	6226	11	1:1000	65	0-0-6	20,000
22968	บางใหญ่	บ้านลุ่ม	2499	5036I	6226	11	1:1000	54	0-0-3	20,000
22971	บางใหญ่	บ้านลุ่ม	2481	5036I	6226	10	1:1000	786	0-0-41	18,000
22973	บางใหญ่	บ้านลุ่ม	2482	5036I	6226	10	1:1000	788	0-0-27	18,000
23001	บางใหญ่	บ้านลุ่ม	2492	5036I	6226	06	1:1000	256	0-0-18	18,000
23002	บางใหญ่	บ้านลุ่ม	2493	5036I	6226	06	1:1000	255	0-0-19	18,000
23003	บางใหญ่	บ้านลุ่ม	2489	5036I	6226	06	1:1000	259	0-0-18	18,000
23004	บางใหญ่	บ้านลุ่ม	2490	5036I	6226	06	1:1000	258	0-0-18	18,000
23005	บางใหญ่	บ้านลุ่ม	2485	5036I	6226	06	1:1000	250	0-0-33	18,000
23006	บางใหญ่	บ้านลุ่ม	2486	5036I	6226	06	1:1000	251	0-0-26	18,000
23007	บางใหญ่	บ้านลุ่ม	2487	5036I	6226	06	1:1000	252	0-0-19	18,000
23008	บางใหญ่	บ้านลุ่ม	2488	5036I	6226	06	1:1000	253	0-0-19	18,000
23056	บางใหญ่	บ้านลุ่ม	2504	5036I	6226	06	1:1000	260	0-0-18	18,000
23057	บางใหญ่	บ้านลุ่ม	2505	5036I	6226	06	1:1000	261	0-0-18	18,000
23058	บางใหญ่	บ้านลุ่ม	2500	5036I	6226	06	1:1000	263	0-0-18	18,000
23059	บางใหญ่	บ้านลุ่ม	2501	5036I	6226	06	1:1000	264	0-0-18	18,000
23259	บางใหญ่	บ้านลุ่ม	2511	5036I	6226	10	1:1000	672	1-0-86	4,500
23260	บางใหญ่	บ้านลุ่ม	2428	5036I	6226	09	1:1000	765	0-0-8	18,000
23261	บางใหญ่	บ้านลุ่ม	2429	5036I	6226	09	1:1000	771	0-0-11	18,000

มีผลบังคับใช้ตั้งแต่วันที่

1 มกราคม พ.ศ. 2559

รอบบัญชี พ.ศ. 2559 - 2562

บัญชีกำหนดราคาประเมินทุนทรัพย์ที่ดิน

ในการจดทะเบียนสิทธิและนิติกรรมเกี่ยวกับอสังหาริมทรัพย์

เทศบาลเมือง บางกรวย

อำเภอ บางกรวย

จังหวัด นนทบุรี

หน้า 277

โฉนดที่ดินเลขที่	อำเภอ	ตำบล	หน้าสำรวจ	เครื่องหมายที่ดินระบบพิกัดฉาก ยู ที เอ็ม/ ศูนย์กำเนิด					เนื้อที่ (ไร่-งาน-ตร.วา)	ราคาประเมิน (บาท ต่อ ตร.วา)
				แผนที่ภูมิประเทศ	ระวาง	แผ่น	มาตราส่วน	เลขที่ดิน		
23262	บางใหญ่	บ้านลุ่ม	2430	5036I	6226	09	1:1000	807	0-0-26	18,000
23263	บางใหญ่	บ้านลุ่ม	2431	5036I	6226	09	1:1000	808	0-0-25	18,000
23264	บางใหญ่	บ้านลุ่ม	2432	5036I	6226	09	1:1000	814	0-0-11	18,000
23265	บางใหญ่	บ้านลุ่ม	2433	5036I	6226	09	1:1000	818	0-0-10	18,000
23266	บางใหญ่	บ้านลุ่ม	2434	5036I	6226	09	1:1000	819	0-0-38	45,000
23268	บางใหญ่	บ้านลุ่ม	2512	5036I	6226	10	1:1000	823	0-0-32	18,000
23284	บางใหญ่	บ้านลุ่ม	2315	5036I	6226	09	1:1000	616	0-0-32	18,000
23285	บางใหญ่	บ้านลุ่ม	2316	5036I	6226	09	1:1000	615	0-0-16	18,000
23286	บางใหญ่	บ้านลุ่ม	2317	5036I	6226	09	1:1000	614	0-0-16	18,000
23287	บางใหญ่	บ้านลุ่ม	2318	5036I	6226	09	1:1000	604	0-0-46	18,000
23288	บางใหญ่	บ้านลุ่ม	2410	5036I	6226	09	1:1000	605	0-0-38	18,000
23289	บางใหญ่	บ้านลุ่ม	2411	5036I	6226	09	1:1000	606	0-0-38	18,000
23290	บางใหญ่	บ้านลุ่ม	2412	5036I	6226	09	1:1000	607	0-0-37	18,000
23291	บางใหญ่	บ้านลุ่ม	2413	5036I	6226	09	1:1000	608	0-0-37	18,000
23292	บางใหญ่	บ้านลุ่ม	2414	5036I	6226	09	1:1000	609	0-0-37	18,000
23294	บางใหญ่	บ้านลุ่ม	2416	5036I	6226	09	1:1000	611	0-0-37	18,000
23295	บางใหญ่	บ้านลุ่ม	2417	5036I	6226	09	1:1000	612	0-0-37	18,000
23296	บางใหญ่	บ้านลุ่ม	2418	5036I	6226	09	1:1000	619	0-0-45	18,000
23297	บางใหญ่	บ้านลุ่ม	2419	5036I	6226	09	1:1000	620	0-0-36	18,000
23298	บางใหญ่	บ้านลุ่ม	2420	5036I	6226	09	1:1000	621	0-0-37	18,000

มีผลบังคับใช้ตั้งแต่วันที่

1 มกราคม พ.ศ. 2559

รอบบัญชี พ.ศ. 2559 - 2562

บัญชีกำหนดราคาประเมินทุนทรัพย์ที่ดิน

ในการจดทะเบียนสิทธิและนิติกรรมเกี่ยวกับอสังหาริมทรัพย์

เทศบาลเมือง บางกรวย

อำเภอ บางกรวย

จังหวัด นนทบุรี

หน้า 278

โฉนดที่ดินเลขที่	อำเภอ	ตำบล	หน้าสำรวจ	เครื่องหมายที่ดินระบบพิกัดฉาก ยู ที เอ็ม/ ศูนย์กำเนิด					เนื้อที่ (ไร่-งาน-ตร.วา)	ราคาประเมิน (บาท ต่อ ตร.วา)
				แผนที่ภูมิประเทศ	ระวาง	แผ่น	มาตราส่วน	เลขที่ดิน		
23299	บางใหญ่	บ้านลุ่ม	2421	5036I	6226	09	1:1000	622	0-0-36	18,000
23301	บางใหญ่	บ้านลุ่ม	2423	5036I	6226	09	1:1000	624	0-0-37	18,000
23302	บางใหญ่	บ้านลุ่ม	2424	5036I	6226	09	1:1000	623	0-0-35	18,000
23303	บางใหญ่	บ้านลุ่ม	2425	5036I	6226	09	1:1000	625	0-0-36	18,000
23304	บางใหญ่	บ้านลุ่ม	2426	5036I	6226	09	1:1000	626	0-0-36	18,000
23305	บางใหญ่	บ้านลุ่ม	2427	5036I	6226	09	1:1000	627	0-0-34	18,000
23317	บางใหญ่	บ้านลุ่ม	2506	5036I	6226	06	1:1000	266	0-0-18	18,000
23318	บางใหญ่	บ้านลุ่ม	2507	5036I	6226	06	1:1000	267	0-0-17	18,000
23407	บางใหญ่	บ้านลุ่ม	2508	5036I	6226	14	1:1000	90	0-0-30	12,000
23408	บางใหญ่	บ้านลุ่ม	2509	5036I	6226	14	1:1000	91	0-0-30	12,000
23425	บางใหญ่	บ้านลุ่ม	2330	5036I	6226	14	1:1000	31	0-0-60	6,500
23433	บางใหญ่	บ้านลุ่ม	2477	5036I	6226	09	1:1000	85	0-1-55	16,000
23535	บางใหญ่	บ้านลุ่ม	2510	5036I	6226	14	1:1000	44	0-0-77	6,500
23561	บางใหญ่	บ้านลุ่ม	2515	5036I	6226	06	1:1000	237	0-0-21	18,000
23562	บางใหญ่	บ้านลุ่ม	2513	5036I	6226	13	1:1000	1283	0-1-56	15,000
23563	บางใหญ่	บ้านลุ่ม	2514	5036I	6226	13	1:1000	1284	0-0-61	10,000
23586	บางใหญ่	บ้านลุ่ม	2517	5036I	6226	10	1:1000	674	0-2-35	18,000
23641	บางใหญ่	บ้านลุ่ม	2475	5036I	6226	05	1:1000	348	1-2-28	15,500
23642	บางใหญ่	บ้านลุ่ม	2476	5036I	6226	09	1:1000	186	0-3-46	18,000
23645	บางใหญ่	บ้านลุ่ม	2518	5036I	6226	14	1:1000	19	0-0-27	6,500

มีผลบังคับใช้ตั้งแต่วันที่

1 มกราคม พ.ศ. 2559

รอบบัญชี พ.ศ. 2559 - 2562

บัญชีกำหนดราคาประเมินทุนทรัพย์ที่ดิน

ในการจดทะเบียนสิทธิและนิติกรรมเกี่ยวกับอสังหาริมทรัพย์

เทศบาลเมือง บางกรวย

อำเภอ บางกรวย

จังหวัด นนทบุรี

หน้า 279

โฉนดที่ดินเลขที่	อำเภอ	ตำบล	หน้าสำรวจ	เครื่องหมายที่ดินระบบพิกัดฉาก ยู ที เอ็ม/ ศูนย์กำเนิด					เนื้อที่ (ไร่-งาน-ตร.วา)	ราคาประเมิน (บาท ต่อ ตร.วา)
				แผนที่ภูมิประเทศ	ระวาง	แผ่น	มาตราส่วน	เลขที่ดิน		
23760	บางใหญ่	บ้านลุ่ม	2565	5036I	6226	09	1:1000	1118	0-0-37	18,000
23832	บางใหญ่	บ้านลุ่ม	2521	5036I	6226	05	1:1000	235	0-1-0	32,000
23833	บางใหญ่	บ้านลุ่ม	2522	5036I	6226	05	1:1000	338	0-1-82	32,000
23834	บางใหญ่	บ้านลุ่ม	2523	5036I	6226	05	1:1000	339	0-1-70	18,000
23835	บางใหญ่	บ้านลุ่ม	2524	5036I	6226	05	1:1000	340	0-1-97	18,000
23836	บางใหญ่	บ้านลุ่ม	2525	5036I	6226	05	1:1000	344	0-1-14	18,000
23837	บางใหญ่	บ้านลุ่ม	2526	5036I	6226	05	1:1000	345	0-1-88	18,000
24107	บางใหญ่	บ้านลุ่ม	2548	5036I	6226	14	1:1000	178	0-0-54	18,000
24108	บางใหญ่	บ้านลุ่ม	2549	5036I	6226	14	1:1000	177	0-0-52	18,000
24109	บางใหญ่	บ้านลุ่ม	2550	5036I	6226	14	1:1000	176	0-0-50	18,000
24110	บางใหญ่	บ้านลุ่ม	2551	5036I	6226	14	1:1000	174	0-0-50	18,000
24111	บางใหญ่	บ้านลุ่ม	2552	5036I	6226	14	1:1000	173	0-0-48	18,000
24112	บางใหญ่	บ้านลุ่ม	2553	5036I	6226	14	1:1000	172	0-0-46	18,000
24153	บางใหญ่	บ้านลุ่ม	2528	5036I	6226	10	1:1000	50	0-0-24	18,000
24154	บางใหญ่	บ้านลุ่ม	2529	5036I	6226	10	1:1000	49	0-0-27	18,000
24160	บางใหญ่	บ้านลุ่ม	2502	5036I	6226	05	1:1000	260	0-2-16	9,000
24161	บางใหญ่	บ้านลุ่ม	2409	5036I	6226	08	1:1000	10	0-0-11	20,000
24178	บางใหญ่	บ้านลุ่ม	2556	5036I	6226	09	1:1000	162	0-0-15	18,000
24181	บางใหญ่	บ้านลุ่ม	2559	5036I	6226	09	1:1000	150	0-0-11	18,000
24182	บางใหญ่	บ้านลุ่ม	2560	5036I	6226	09	1:1000	149	0-0-3	18,000

มีผลบังคับใช้ตั้งแต่วันที่

1 มกราคม พ.ศ. 2559

รอบบัญชี พ.ศ. 2559 - 2562

บัญชีกำหนดราคาประเมินทุนทรัพย์ที่ดิน

ในการจดทะเบียนสิทธิและนิติกรรมเกี่ยวกับอสังหาริมทรัพย์

เทศบาลเมือง บางกรวย

อำเภอ บางกรวย

จังหวัด นนทบุรี

หน้า 280

โฉนดที่ดินเลขที่	อำเภอ	ตำบล	หน้าสำรวจ	เครื่องหมายที่ดินระบบพิกัดฉาก ยู ที เอ็ม/ ศูนย์กำเนิด					เนื้อที่ (ไร่-งาน-ตร.วา)	ราคาประเมิน (บาท ต่อ ตร.วา)
				แผนที่ภูมิประเทศ	ระวาง	แผ่น	มาตราส่วน	เลขที่ดิน		
24183	บางใหญ่	บ้านลุ่ม	2561	5036I	6226	09	1:1000	207	0-0-7	18,000
24184	บางใหญ่	บ้านลุ่ม	2562	5036I	6226	09	1:1000	208	0-0-4	18,000
24304	บางใหญ่	บ้านลุ่ม	2564	5036I	6226	06	1:1000	247	0-0-32	18,000
24525	บางใหญ่	บ้านลุ่ม	2566	5036I	6226	10	1:1000	509	0-0-61	6,500
24526	บางใหญ่	บ้านลุ่ม	2567	5036I	6226	10	1:1000	510	0-0-62	6,500
24527	บางใหญ่	บ้านลุ่ม	2568	5036I	6226	10	1:1000	553	0-0-58	6,500
24528	บางใหญ่	บ้านลุ่ม	2569	5036I	6226	10	1:1000	555	0-1-41	6,500
24530	บางใหญ่	บ้านลุ่ม	2571	5036I	6226	14	1:1000	30	0-0-30	6,500
24531	บางใหญ่	บ้านลุ่ม	2572	5036I	6226	14	1:1000	29	0-0-20	6,500
24548	บางใหญ่	บ้านลุ่ม	2577	5036I	6226	14	1:1000	166	0-0-39	6,500
24549	บางใหญ่	บ้านลุ่ม	2578	5036I	6226	14	1:1000	165	0-0-47	6,500
24577	บางใหญ่	บ้านลุ่ม	2641	5036I	6226	14	1:1000	806	0-0-16	18,000
24578	บางใหญ่	บ้านลุ่ม	2642	5036I	6226	14	1:1000	807	0-0-17	18,000
24581	บางใหญ่	บ้านลุ่ม	2613	5036I	6224	01	1:1000	111	0-1-21	14,000
24582	บางใหญ่	บ้านลุ่ม	2614	5036I	6224	01	1:1000	112	0-0-50	14,000
24583	บางใหญ่	บ้านลุ่ม	2615	5036I	6226	13	1:1000	1310	0-1-45	14,000
24584	บางใหญ่	บ้านลุ่ม	2616	5036I	6226	13	1:1000	1311	0-1-74	18,000
24585	บางใหญ่	บ้านลุ่ม	2617	5036I	6226	13	1:1000	1308	0-0-63	18,000
24586	บางใหญ่	บ้านลุ่ม	2618	5036I	6226	13	1:1000	1307	0-1-0	18,000
24587	บางใหญ่	บ้านลุ่ม	2619	5036I	6224	01	1:1000	100	0-0-86	14,000

มีผลบังคับใช้ตั้งแต่วันที่

1 มกราคม พ.ศ. 2559

รอบบัญชี พ.ศ. 2559 - 2562

บัญชีกำหนดราคาประเมินทุนทรัพย์ที่ดิน

ในการจดทะเบียนสิทธิและนิติกรรมเกี่ยวกับอสังหาริมทรัพย์

เทศบาลเมือง บางกรวย

อำเภอ บางกรวย

จังหวัด นนทบุรี

หน้า 281

โฉนดที่ดินเลขที่	อำเภอ	ตำบล	หน้าสำรวจ	เครื่องหมายที่ดินระบบพิกัดฉาก ยู ที เอ็ม/ ศูนย์กำเนิด					เนื้อที่ (ไร่-งาน-ตร.วา)	ราคาประเมิน (บาท ต่อ ตร.วา)
				แผนที่ภูมิประเทศ	ระวาง	แผ่น	มาตราส่วน	เลขที่ดิน		
24624	บางใหญ่	บ้านลุ่ม	2545	5036I	6226	14	1:1000	110	0-1-0	18,000
24625	บางใหญ่	บ้านลุ่ม	2546	5036I	6226	14	1:1000	109	0-0-66	18,000
24626	บางใหญ่	บ้านลุ่ม	2547	5036I	6226	14	1:1000	85	0-0-14	9,000
24627	บางใหญ่	บ้านลุ่ม	2625	5036I	6226	14	1:1000	61	0-0-56	6,500
24637	บางใหญ่	บ้านลุ่ม	2626	5036I	6226	05	1:1000	234	2-1-0	24,000
24638	บางใหญ่	บ้านลุ่ม	2627	5036I	6226	05	1:1000	236	0-0-62	32,000
24639	บางใหญ่	บ้านลุ่ม	2597	5036I	6226	09	1:1000	722	0-0-10	18,000
24640	บางใหญ่	บ้านลุ่ม	2598	5036I	6226	09	1:1000	1379	0-0-16	18,000
24641	บางใหญ่	บ้านลุ่ม	2599	5036I	6226	09	1:1000	1381	0-0-13	18,000
24644	บางใหญ่	บ้านลุ่ม	2602	5036I	6226	09	1:1000	1387	0-0-21	18,000
24645	บางใหญ่	บ้านลุ่ม	2603	5036I	6226	09	1:1000	1388	0-0-20	18,000
24646	บางใหญ่	บ้านลุ่ม	2604	5036I	6226	09	1:1000	1395	0-0-15	18,000
24647	บางใหญ่	บ้านลุ่ม	2605	5036I	6226	09	1:1000	726	0-0-4	18,000
24648	บางใหญ่	บ้านลุ่ม	2606	5036I	6226	09	1:1000	728	0-0-17	18,000
24649	บางใหญ่	บ้านลุ่ม	2607	5036I	6226	09	1:1000	732	0-0-4	18,000
24650	บางใหญ่	บ้านลุ่ม	2608	5036I	6226	09	1:1000	730	0-0-9	18,000
24651	บางใหญ่	บ้านลุ่ม	2609	5036I	6226	09	1:1000	731	0-0-13	18,000
24652	บางใหญ่	บ้านลุ่ม	2610	5036I	6226	09	1:1000	734	0-0-27	18,000
24653	บางใหญ่	บ้านลุ่ม	2611	5036I	6226	09	1:1000	220	0-0-25	18,000
24679	บางใหญ่	บ้านลุ่ม	2620	5036I	6226	14	1:1000	59	0-0-24	4,500

มีผลบังคับใช้ตั้งแต่วันที่

1 มกราคม พ.ศ. 2559

รอบบัญชี พ.ศ. 2559 - 2562

บัญชีกำหนดราคาประเมินทุนทรัพย์ที่ดิน

ในการจดทะเบียนสิทธิและนิติกรรมเกี่ยวกับอสังหาริมทรัพย์

เทศบาลเมือง บางกรวย

อำเภอ บางกรวย

จังหวัด นนทบุรี

หน้า 282

โฉนดที่ดินเลขที่	อำเภอ	ตำบล	หน้าสำรวจ	เครื่องหมายที่ดินระบบพิกัดฉาก ยู ที เอ็ม/ ศูนย์กำเนิด					เนื้อที่ (ไร่-งาน-ตร.วา)	ราคาประเมิน (บาท ต่อ ตร.วา)
				แผนที่ภูมิประเทศ	ระวาง	แผ่น	มาตราส่วน	เลขที่ดิน		
24680	บางใหญ่	บ้านลุ่ม	2621	5036I	6226	14	1:1000	67	0-0-47	4,500
24681	บางใหญ่	บ้านลุ่ม	2622	5036I	6226	14	1:1000	66	0-0-48	4,500
24682	บางใหญ่	บ้านลุ่ม	2628	5036I	6226	14	1:1000	662	0-0-17	18,000
24683	บางใหญ่	บ้านลุ่ม	2629	5036I	6226	14	1:1000	661	0-0-17	18,000
24684	บางใหญ่	บ้านลุ่ม	2630	5036I	6226	14	1:1000	660	0-0-17	18,000
24685	บางใหญ่	บ้านลุ่ม	2631	5036I	6226	14	1:1000	659	0-0-17	18,000
24686	บางใหญ่	บ้านลุ่ม	2632	5036I	6226	14	1:1000	658	0-0-16	18,000
24687	บางใหญ่	บ้านลุ่ม	2633	5036I	6226	14	1:1000	657	0-0-16	18,000
24688	บางใหญ่	บ้านลุ่ม	2634	5036I	6226	14	1:1000	656	0-0-16	18,000
24689	บางใหญ่	บ้านลุ่ม	2635	5036I	6226	14	1:1000	655	0-0-16	18,000
24690	บางใหญ่	บ้านลุ่ม	2636	5036I	6226	14	1:1000	654	0-0-16	18,000
24691	บางใหญ่	บ้านลุ่ม	2637	5036I	6226	14	1:1000	653	0-0-26	18,000
24692	บางใหญ่	บ้านลุ่ม	2638	5036I	6226	14	1:1000	652	0-0-16	18,000
24693	บางใหญ่	บ้านลุ่ม	2639	5036I	6226	14	1:1000	651	0-0-16	18,000
24713	บางใหญ่	บ้านลุ่ม	2534	5036I	6226	05	1:1000	201	0-0-53	18,000
24714	บางใหญ่	บ้านลุ่ม	2535	5036I	6226	05	1:1000	202	0-0-63	18,000
24715	บางใหญ่	บ้านลุ่ม	2536	5036I	6226	05	1:1000	203	0-0-79	18,000
24716	บางใหญ่	บ้านลุ่ม	2537	5036I	6226	05	1:1000	206	0-0-93	18,000
24717	บางใหญ่	บ้านลุ่ม	2538	5036I	6226	05	1:1000	217	0-0-55	18,000
24718	บางใหญ่	บ้านลุ่ม	2539	5036I	6226	05	1:1000	225	0-0-61	18,000

มีผลบังคับใช้ตั้งแต่วันที่

1 มกราคม พ.ศ. 2559

รอบบัญชี พ.ศ. 2559 - 2562

บัญชีกำหนดราคาประเมินทุนทรัพย์ที่ดิน

ในการจดทะเบียนสิทธิและนิติกรรมเกี่ยวกับอสังหาริมทรัพย์

เทศบาลเมือง บางกรวย

อำเภอ บางกรวย

จังหวัด นนทบุรี

หน้า 283

โฉนดที่ดินเลขที่	อำเภอ	ตำบล	หน้าสำรวจ	เครื่องหมายที่ดินระบบพิกัดฉาก ยู ที เอ็ม/ ศูนย์กำเนิด					เนื้อที่ (ไร่-งาน-ตร.วา)	ราคาประเมิน (บาท ต่อ ตร.วา)
				แผนที่ภูมิประเทศ	ระวาง	แผ่น	มาตราส่วน	เลขที่ดิน		
24719	บางใหญ่	บ้านลุ่ม	2540	5036I	6226	05	1:1000	233	0-0-48	18,000
24720	บางใหญ่	บ้านลุ่ม	2541	5036I	6226	05	1:1000	228	0-0-53	18,000
24721	บางใหญ่	บ้านลุ่ม	2542	5036I	6226	05	1:1000	71	0-0-53	18,000
24786	บางใหญ่	บ้านลุ่ม	2530	5036I	6226	01	1:1000	201	0-0-24	3,250
24787	บางใหญ่	บ้านลุ่ม	2531	5036I	6226	01	1:1000	207	0-0-50	3,250
24788	บางใหญ่	บ้านลุ่ม	2532	5036I	6226	01	1:1000	210	0-2-33	6,500
24832	บางใหญ่	บ้านลุ่ม	2661	5036I	6226	09	1:1000	163	0-0-3	18,000
24833	บางใหญ่	บ้านลุ่ม	2662	5036I	6226	09	1:1000	192	0-0-15	18,000
24834	บางใหญ่	บ้านลุ่ม	2663	5036I	6226	09	1:1000	762	0-0-9	18,000
24835	บางใหญ่	บ้านลุ่ม	2664	5036I	6226	09	1:1000	761	0-0-16	18,000
24836	บางใหญ่	บ้านลุ่ม	2665	5036I	6226	09	1:1000	758	0-0-16	18,000
24837	บางใหญ่	บ้านลุ่ม	2666	5036I	6226	09	1:1000	757	0-0-17	18,000
24838	บางใหญ่	บ้านลุ่ม	2667	5036I	6226	09	1:1000	739	0-0-21	18,000
24917	บางใหญ่	บ้านลุ่ม	2643	5036I	6226	09	1:1000	221	0-0-1	18,000
24918	บางใหญ่	บ้านลุ่ม	2644	5036I	6226	09	1:1000	222	0-0-4	18,000
24919	บางใหญ่	บ้านลุ่ม	2645	5036I	6226	09	1:1000	223	0-0-4	18,000
24920	บางใหญ่	บ้านลุ่ม	2646	5036I	6226	09	1:1000	224	0-0-4	18,000
24921	บางใหญ่	บ้านลุ่ม	2647	5036I	6226	09	1:1000	225	0-0-3	18,000
24922	บางใหญ่	บ้านลุ่ม	2648	5036I	6226	09	1:1000	226	0-0-3	18,000
24923	บางใหญ่	บ้านลุ่ม	2649	5036I	6226	09	1:1000	227	0-0-3	18,000

มีผลบังคับใช้ตั้งแต่วันที่

1 มกราคม พ.ศ. 2559

รอบบัญชี พ.ศ. 2559 - 2562

บัญชีกำหนดราคาประเมินทุนทรัพย์ที่ดิน

ในการจดทะเบียนสิทธิและนิติกรรมเกี่ยวกับอสังหาริมทรัพย์

เทศบาลเมือง บางกรวย

อำเภอ บางกรวย

จังหวัด นนทบุรี

หน้า 284

โฉนดที่ดินเลขที่	อำเภอ	ตำบล	หน้าสำรวจ	เครื่องหมายที่ดินระบบพิกัดฉาก ยู ที เอ็ม/ ศูนย์กำเนิด					เนื้อที่ (ไร่-งาน-ตร.วา)	ราคาประเมิน (บาท ต่อ ตร.วา)
				แผนที่ภูมิประเทศ	ระวาง	แผ่น	มาตราส่วน	เลขที่ดิน		
24924	บางใหญ่	บ้านลุ่ม	2650	5036I	6226	09	1:1000	228	0-0-3	18,000
24925	บางใหญ่	บ้านลุ่ม	2651	5036I	6226	09	1:1000	229	0-0-3	18,000
24926	บางใหญ่	บ้านลุ่ม	2652	5036I	6226	09	1:1000	230	0-0-2	18,000
24935	บางใหญ่	บ้านลุ่ม	2724	5036I	6226	09	1:1000	811	0-0-12	18,000
24936	บางใหญ่	บ้านลุ่ม	2725	5036I	6226	09	1:1000	812	0-0-11	18,000
24937	บางใหญ่	บ้านลุ่ม	2726	5036I	6226	09	1:1000	813	0-0-11	18,000
24938	บางใหญ่	บ้านลุ่ม	2715	5036I	6226	09	1:1000	770	0-0-5	18,000
24939	บางใหญ่	บ้านลุ่ม	2716	5036I	6226	09	1:1000	769	0-0-16	18,000
24940	บางใหญ่	บ้านลุ่ม	2717	5036I	6226	09	1:1000	766	0-0-17	18,000
24941	บางใหญ่	บ้านลุ่ม	2720	5036I	6226	09	1:1000	778	0-0-14	18,000
24942	บางใหญ่	บ้านลุ่ม	2721	5036I	6226	09	1:1000	779	0-0-14	18,000
24943	บางใหญ่	บ้านลุ่ม	2691	5036I	6226	09	1:1000	154	0-0-3	18,000
24944	บางใหญ่	บ้านลุ่ม	2692	5036I	6226	09	1:1000	153	0-0-15	18,000
24945	บางใหญ่	บ้านลุ่ม	2693	5036I	6226	09	1:1000	152	0-0-15	18,000
24946	บางใหญ่	บ้านลุ่ม	2694	5036I	6226	09	1:1000	151	0-0-14	18,000
24947	บางใหญ่	บ้านลุ่ม	2695	5036I	6226	09	1:1000	202	0-0-1	9,000
24948	บางใหญ่	บ้านลุ่ม	2696	5036I	6226	09	1:1000	201	0-0-13	18,000
24949	บางใหญ่	บ้านลุ่ม	2697	5036I	6226	09	1:1000	200	0-0-13	18,000
24950	บางใหญ่	บ้านลุ่ม	2698	5036I	6226	09	1:1000	199	0-0-13	18,000
24951	บางใหญ่	บ้านลุ่ม	2699	5036I	6226	09	1:1000	148	0-0-14	18,000

มีผลบังคับใช้ตั้งแต่วันที่

1 มกราคม พ.ศ. 2559

รอบบัญชี พ.ศ. 2559 - 2562

บัญชีกำหนดราคาประเมินทุนทรัพย์ที่ดิน

ในการจดทะเบียนสิทธิและนิติกรรมเกี่ยวกับอสังหาริมทรัพย์

เทศบาลเมือง บางกรวย

อำเภอ บางกรวย

จังหวัด นนทบุรี

หน้า 285

โฉนดที่ดินเลขที่	อำเภอ	ตำบล	หน้าสำรวจ	เครื่องหมายที่ดินระบบพิกัดฉาก ยู ที เอ็ม/ ศูนย์กำเนิด					เนื้อที่ (ไร่-งาน-ตร.วา)	ราคาประเมิน (บาท ต่อ ตร.วา)
				แผนที่ภูมิประเทศ	ระวาง	แผ่น	มาตราส่วน	เลขที่ดิน		
24952	บางใหญ่	บ้านลุ่ม	2688	5036I	6226	09	1:1000	155	0-0-13	18,000
24953	บางใหญ่	บ้านลุ่ม	2689	5036I	6226	09	1:1000	156	0-0-16	18,000
24954	บางใหญ่	บ้านลุ่ม	2690	5036I	6226	05	1:1000	341	0-0-26	18,000
24956	บางใหญ่	บ้านลุ่ม	2722	5036I	6226	09	1:1000	810	0-0-12	18,000
24957	บางใหญ่	บ้านลุ่ม	2723	5036I	6226	09	1:1000	809	0-0-12	18,000
24958	บางใหญ่	บ้านลุ่ม	2718	5036I	6226	09	1:1000	775	0-0-15	18,000
24959	บางใหญ่	บ้านลุ่ม	2719	5036I	6226	09	1:1000	774	0-0-15	18,000
24960	บางใหญ่	บ้านลุ่ม	2700	5036I	6226	09	1:1000	203	0-0-12	18,000
24961	บางใหญ่	บ้านลุ่ม	2701	5036I	6226	09	1:1000	204	0-0-13	18,000
24962	บางใหญ่	บ้านลุ่ม	2702	5036I	6226	09	1:1000	205	0-0-12	18,000
24963	บางใหญ่	บ้านลุ่ม	2703	5036I	6226	09	1:1000	206	0-0-12	18,000
24965	บางใหญ่	บ้านลุ่ม	2669	5036I	6226	09	1:1000	212	0-0-11	18,000
24966	บางใหญ่	บ้านลุ่ม	2670	5036I	6226	09	1:1000	211	0-0-11	18,000
24967	บางใหญ่	บ้านลุ่ม	2671	5036I	6226	09	1:1000	210	0-0-12	18,000
24968	บางใหญ่	บ้านลุ่ม	2672	5036I	6226	09	1:1000	209	0-0-12	18,000
24978	บางใหญ่	บ้านลุ่ม	2681	5036I	6226	09	1:1000	159	0-0-12	18,000
24979	บางใหญ่	บ้านลุ่ม	2682	5036I	6226	09	1:1000	160	0-0-18	18,000
24980	บางใหญ่	บ้านลุ่ม	2683	5036I	6226	09	1:1000	161	0-0-18	18,000
24981	บางใหญ่	บ้านลุ่ม	2684	5036I	6226	09	1:1000	158	0-0-6	18,000
24982	บางใหญ่	บ้านลุ่ม	2685	5036I	6226	09	1:1000	157	0-0-18	18,000

มีผลบังคับใช้ตั้งแต่วันที่

1 มกราคม พ.ศ. 2559

รอบบัญชี พ.ศ. 2559 - 2562

บัญชีกำหนดราคาประเมินทุนทรัพย์ที่ดิน

ในการจดทะเบียนสิทธิและนิติกรรมเกี่ยวกับอสังหาริมทรัพย์

เทศบาลเมือง บางกรวย

อำเภอ บางกรวย

จังหวัด นนทบุรี

หน้า 286

โฉนดที่ดินเลขที่	อำเภอ	ตำบล	หน้าสำรวจ	เครื่องหมายที่ดินระบบพิกัดฉาก ยู ที เอ็ม/ ศูนย์กำเนิด					เนื้อที่ (ไร่-งาน-ตร.วา)	ราคาประเมิน (บาท ต่อ ตร.วา)
				แผนที่ภูมิประเทศ	ระวาง	แผ่น	มาตราส่วน	เลขที่ดิน		
24983	บางใหญ่	บ้านลุ่ม	2686	5036I	6226	05	1:1000	343	0-0-18	18,000
24984	บางใหญ่	บ้านลุ่ม	2687	5036I	6226	05	1:1000	342	0-0-18	18,000
24987	บางใหญ่	บ้านลุ่ม	2747	5036I	6226	10	1:1000	550	0-0-58	20,000
24988	บางใหญ่	บ้านลุ่ม	2748	5036I	6226	10	1:1000	549	0-0-55	20,000
24989	บางใหญ่	บ้านลุ่ม	2749	5036I	6226	10	1:1000	548	0-0-54	20,000
24990	บางใหญ่	บ้านลุ่ม	2750	5036I	6226	10	1:1000	547	0-0-53	20,000
24991	บางใหญ่	บ้านลุ่ม	2751	5036I	6226	10	1:1000	546	0-0-52	20,000
24992	บางใหญ่	บ้านลุ่ม	2752	5036I	6226	10	1:1000	545	0-0-51	20,000
24993	บางใหญ่	บ้านลุ่ม	2753	5036I	6226	10	1:1000	544	0-0-30	20,000
24994	บางใหญ่	บ้านลุ่ม	2754	5036I	6226	10	1:1000	543	0-0-20	20,000
24995	บางใหญ่	บ้านลุ่ม	2755	5036I	6226	10	1:1000	542	0-0-19	20,000
24996	บางใหญ่	บ้านลุ่ม	2756	5036I	6226	10	1:1000	541	0-0-19	20,000
24997	บางใหญ่	บ้านลุ่ม	2757	5036I	6226	10	1:1000	540	0-0-19	20,000
24998	บางใหญ่	บ้านลุ่ม	2758	5036I	6226	10	1:1000	539	0-0-19	20,000
24999	บางใหญ่	บ้านลุ่ม	2759	5036I	6226	10	1:1000	538	0-0-19	20,000
25000	บางใหญ่	บ้านลุ่ม	2760	5036I	6226	10	1:1000	537	0-0-19	20,000
25001	บางใหญ่	บ้านลุ่ม	2761	5036I	6226	10	1:1000	536	0-0-18	20,000
25002	บางใหญ่	บ้านลุ่ม	2762	5036I	6226	10	1:1000	535	0-0-27	20,000
25003	บางใหญ่	บ้านลุ่ม	2763	5036I	6226	10	1:1000	534	0-0-23	50,000
25004	บางใหญ่	บ้านลุ่ม	2764	5036I	6226	10	1:1000	533	0-0-22	50,000

มีผลบังคับใช้ตั้งแต่วันที่

1 มกราคม พ.ศ. 2559

รอบบัญชี พ.ศ. 2559 - 2562

บัญชีกำหนดราคาประเมินทุนทรัพย์ที่ดิน

ในการจดทะเบียนสิทธิและนิติกรรมเกี่ยวกับอสังหาริมทรัพย์

เทศบาลเมือง บางกรวย

อำเภอ บางกรวย

จังหวัด นนทบุรี

หน้า 287

โฉนดที่ดินเลขที่	อำเภอ	ตำบล	หน้าสำรวจ	เครื่องหมายที่ดินระบบพิกัดฉาก ยู ที เอ็ม/ ศูนย์กำเนิด					เนื้อที่ (ไร่-งาน-ตร.วา)	ราคาประเมิน (บาท ต่อ ตร.วา)
				แผนที่ภูมิประเทศ	ระวาง	แผ่น	มาตราส่วน	เลขที่ดิน		
25005	บางใหญ่	บ้านลุ่ม	2765	5036I	6226	10	1:1000	532	0-0-21	50,000
25006	บางใหญ่	บ้านลุ่ม	2766	5036I	6226	10	1:1000	531	0-0-30	50,000
25007	บางใหญ่	บ้านลุ่ม	2767	5036I	6226	10	1:1000	511	0-0-63	20,000
25008	บางใหญ่	บ้านลุ่ม	2768	5036I	6226	10	1:1000	512	0-0-55	20,000
25009	บางใหญ่	บ้านลุ่ม	2769	5036I	6226	10	1:1000	513	0-0-53	20,000
25010	บางใหญ่	บ้านลุ่ม	2770	5036I	6226	10	1:1000	514	0-0-52	20,000
25011	บางใหญ่	บ้านลุ่ม	2771	5036I	6226	10	1:1000	515	0-0-51	20,000
25012	บางใหญ่	บ้านลุ่ม	2772	5036I	6226	10	1:1000	516	0-0-50	20,000
25013	บางใหญ่	บ้านลุ่ม	2773	5036I	6226	10	1:1000	517	0-0-29	20,000
25014	บางใหญ่	บ้านลุ่ม	2774	5036I	6226	10	1:1000	518	0-0-19	20,000
25015	บางใหญ่	บ้านลุ่ม	2775	5036I	6226	10	1:1000	519	0-0-19	20,000
25016	บางใหญ่	บ้านลุ่ม	2776	5036I	6226	10	1:1000	520	0-0-19	20,000
25017	บางใหญ่	บ้านลุ่ม	2777	5036I	6226	10	1:1000	521	0-0-18	20,000
25018	บางใหญ่	บ้านลุ่ม	2778	5036I	6226	10	1:1000	522	0-0-18	20,000
25019	บางใหญ่	บ้านลุ่ม	2779	5036I	6226	10	1:1000	523	0-0-18	20,000
25020	บางใหญ่	บ้านลุ่ม	2780	5036I	6226	10	1:1000	524	0-0-18	20,000
25021	บางใหญ่	บ้านลุ่ม	2781	5036I	6226	10	1:1000	525	0-0-18	20,000
25022	บางใหญ่	บ้านลุ่ม	2782	5036I	6226	10	1:1000	526	0-0-27	20,000
25023	บางใหญ่	บ้านลุ่ม	2783	5036I	6226	10	1:1000	527	0-0-17	50,000
25024	บางใหญ่	บ้านลุ่ม	2784	5036I	6226	10	1:1000	528	0-0-18	50,000

มีผลบังคับใช้ตั้งแต่วันที่

1 มกราคม พ.ศ. 2559

รอบบัญชี พ.ศ. 2559 - 2562

บัญชีกำหนดราคาประเมินทุนทรัพย์ที่ดิน

ในการจดทะเบียนสิทธิและนิติกรรมเกี่ยวกับอสังหาริมทรัพย์

เทศบาลเมือง บางกรวย

อำเภอ บางกรวย

จังหวัด นนทบุรี

หน้า 288

โฉนดที่ดินเลขที่	อำเภอ	ตำบล	หน้าสำรวจ	เครื่องหมายที่ดินระบบพิกัดฉาก ยู ที เอ็ม/ ศูนย์กำเนิด					เนื้อที่ (ไร่-งาน-ตร.วา)	ราคาประเมิน (บาท ต่อ ตร.วา)
				แผนที่ภูมิประเทศ	ระวาง	แผ่น	มาตราส่วน	เลขที่ดิน		
25025	บางใหญ่	บ้านลุ่ม	2785	5036I	6226	10	1:1000	529	0-0-18	50,000
25026	บางใหญ่	บ้านลุ่ม	2786	5036I	6226	10	1:1000	530	0-0-28	50,000
25028	บางใหญ่	บ้านลุ่ม	2673	5036I	6226	13	1:1000	1318	0-1-91	6,500
25029	บางใหญ่	บ้านลุ่ม	2674	5036I	6226	13	1:1000	1004	0-0-17	3,250
25030	บางใหญ่	บ้านลุ่ม	2675	5036I	6226	13	1:1000	995	0-0-55	6,500
25031	บางใหญ่	บ้านลุ่ม	2676	5036I	6226	13	1:1000	993	0-0-32	6,500
25032	บางใหญ่	บ้านลุ่ม	2677	5036I	6226	13	1:1000	988	0-0-31	6,500
25033	บางใหญ่	บ้านลุ่ม	2678	5036I	6226	13	1:1000	992	0-0-32	6,500
25034	บางใหญ่	บ้านลุ่ม	2679	5036I	6226	13	1:1000	989	0-0-31	6,500
25035	บางใหญ่	บ้านลุ่ม	2680	5036I	6226	13	1:1000	991	0-0-32	6,500
25036	บางใหญ่	บ้านลุ่ม	2710	5036I	6226	13	1:1000	990	0-0-31	6,500
25037	บางใหญ่	บ้านลุ่ม	2711	5036I	6226	13	1:1000	1034	0-0-52.5	9,000
25039	บางใหญ่	บ้านลุ่ม	2713	5036I	6226	13	1:1000	1024	0-0-83	9,000
25040	บางใหญ่	บ้านลุ่ม	2714	5036I	6226	13	1:1000	1011	0-0-45	9,000
25054	บางใหญ่	บ้านลุ่ม	2623	5036I	6226	14	1:1000	213	0-0-3	9,000
25055	บางใหญ่	บ้านลุ่ม	2624	5036I	6226	14	1:1000	86	0-0-35	9,000
25057	บางใหญ่	บ้านลุ่ม	2797	5036I	6226	05	1:1000	230	0-0-72	18,000
25058	บางใหญ่	บ้านลุ่ม	2798	5036I	6226	05	1:1000	229	0-0-51	18,000
25059	บางใหญ่	บ้านลุ่ม	2543	5036I	6226	05	1:1000	231	0-0-58	18,000
25060	บางใหญ่	บ้านลุ่ม	2563	5036I	6226	05	1:1000	232	0-0-50	18,000

มีผลบังคับใช้ตั้งแต่วันที่

1 มกราคม พ.ศ. 2559

รอบบัญชี พ.ศ. 2559 - 2562

บัญชีกำหนดราคาประเมินทุนทรัพย์ที่ดิน

ในการจดทะเบียนสิทธิและนิติกรรมเกี่ยวกับอสังหาริมทรัพย์

เทศบาลเมือง บางกรวย

อำเภอ บางกรวย

จังหวัด นนทบุรี

หน้า 289

โฉนดที่ดินเลขที่	อำเภอ	ตำบล	หน้าสำรวจ	เครื่องหมายที่ดินระบบพิกัดฉาก ยู ที เอ็ม/ ศูนย์กำเนิด					เนื้อที่ (ไร่-งาน-ตร.วา)	ราคาประเมิน (บาท ต่อ ตร.วา)
				แผนที่ภูมิประเทศ	ระวาง	แผ่น	มาตราส่วน	เลขที่ดิน		
25061	บางใหญ่	บ้านลุ่ม	2795	5036I	6226	05	1:1000	204	0-0-49	18,000
25062	บางใหญ่	บ้านลุ่ม	2796	5036I	6226	05	1:1000	205	0-0-48	18,000
25076	บางใหญ่	บ้านลุ่ม	2816	5036I	6226	05	1:1000	209	0-0-46	18,000
25077	บางใหญ่	บ้านลุ่ม	2817	5036I	6226	05	1:1000	208	0-0-47	18,000
25078	บางใหญ่	บ้านลุ่ม	2818	5036I	6226	05	1:1000	207	0-0-61	18,000
25079	บางใหญ่	บ้านลุ่ม	2819	5036I	6226	05	1:1000	219	0-0-63	18,000
25080	บางใหญ่	บ้านลุ่ม	2820	5036I	6226	05	1:1000	218	0-0-54	18,000
25081	บางใหญ่	บ้านลุ่ม	2799	5036I	6226	05	1:1000	226	0-0-54	18,000
25082	บางใหญ่	บ้านลุ่ม	2800	5036I	6226	05	1:1000	227	0-0-53	18,000
25083	บางใหญ่	บ้านลุ่ม	2801	5036I	6226	05	1:1000	216	0-0-77	18,000
25084	บางใหญ่	บ้านลุ่ม	2802	5036I	6226	05	1:1000	215	0-0-41	18,000
25085	บางใหญ่	บ้านลุ่ม	2803	5036I	6226	05	1:1000	214	0-0-37	18,000
25086	บางใหญ่	บ้านลุ่ม	2804	5036I	6226	05	1:1000	213	0-0-35	18,000
25087	บางใหญ่	บ้านลุ่ม	2805	5036I	6226	05	1:1000	212	0-0-35	18,000
25088	บางใหญ่	บ้านลุ่ม	2806	5036I	6226	05	1:1000	211	0-0-33	18,000
25089	บางใหญ่	บ้านลุ่ม	2807	5036I	6226	05	1:1000	210	0-0-32	18,000
25090	บางใหญ่	บ้านลุ่ม	2808	5036I	6226	05	1:1000	68	0-0-54	18,000
25091	บางใหญ่	บ้านลุ่ม	2809	5036I	6226	05	1:1000	69	0-0-60	18,000
25092	บางใหญ่	บ้านลุ่ม	2810	5036I	6226	05	1:1000	70	0-0-51	18,000
25093	บางใหญ่	บ้านลุ่ม	2811	5036I	6226	05	1:1000	222	0-0-60	18,000

มีผลบังคับใช้ตั้งแต่วันที่

1 มกราคม พ.ศ. 2559

รอบบัญชี พ.ศ. 2559 - 2562

บัญชีกำหนดราคาประเมินทุนทรัพย์ที่ดิน

ในการจดทะเบียนสิทธิและนิติกรรมเกี่ยวกับอสังหาริมทรัพย์

เทศบาลเมือง บางกรวย

อำเภอ บางกรวย

จังหวัด นนทบุรี

หน้า 290

โฉนดที่ดินเลขที่	อำเภอ	ตำบล	หน้าสำรวจ	เครื่องหมายที่ดินระบบพิกัดฉาก ยู ที เอ็ม/ ศูนย์กำเนิด					เนื้อที่ (ไร่-งาน-ตร.วา)	ราคาประเมิน (บาท ต่อ ตร.วา)
				แผนที่ภูมิประเทศ	ระวาง	แผ่น	มาตราส่วน	เลขที่ดิน		
25094	บางใหญ่	บ้านลุ่ม	2812	5036I	6226	05	1:1000	221	0-0-55	18,000
25095	บางใหญ่	บ้านลุ่ม	2813	5036I	6226	05	1:1000	220	0-0-67	18,000
25096	บางใหญ่	บ้านลุ่ม	2814	5036I	6226	05	1:1000	223	0-0-57	18,000
25097	บางใหญ่	บ้านลุ่ม	2815	5036I	6226	05	1:1000	224	0-0-51	18,000
25098	บางใหญ่	บ้านลุ่ม	2728	5036I	6226	09	1:1000	216	0-0-16	18,000
25099	บางใหญ่	บ้านลุ่ม	2729	5036I	6226	09	1:1000	217	0-0-17	18,000
25100	บางใหญ่	บ้านลุ่ม	2730	5036I	6226	09	1:1000	218	0-0-17	18,000
25101	บางใหญ่	บ้านลุ่ม	2731	5036I	6226	09	1:1000	219	0-0-16	18,000
25102	บางใหญ่	บ้านลุ่ม	2732	5036I	6226	09	1:1000	725	0-0-1	18,000
25103	บางใหญ่	บ้านลุ่ม	2733	5036I	6226	09	1:1000	729	0-0-4	18,000
25138	บางใหญ่	บ้านลุ่ม	2727	5036I	6226	09	1:1000	727	0-0-17	18,000
25139	บางใหญ่	บ้านลุ่ม	2734	5036I	6226	09	1:1000	735	0-0-21	18,000
25140	บางใหญ่	บ้านลุ่ม	2735	5036I	6226	09	1:1000	736	0-0-21	18,000
25141	บางใหญ่	บ้านลุ่ม	2736	5036I	6226	09	1:1000	737	0-0-20	18,000
25142	บางใหญ่	บ้านลุ่ม	2737	5036I	6226	09	1:1000	738	0-0-20	18,000
25143	บางใหญ่	บ้านลุ่ม	2738	5036I	6226	09	1:1000	733	0-0-16	18,000
25156	บางใหญ่	บ้านลุ่ม	2655	5036I	6226	06	1:1000	279	0-0-16	32,000
25157	บางใหญ่	บ้านลุ่ม	2656	5036I	6226	06	1:1000	274	0-0-13	18,000
25161	บางใหญ่	บ้านลุ่ม	2739	5036I	6226	10	1:1000	604	0-0-71	45,000
25162	บางใหญ่	บ้านลุ่ม	2740	5036I	6226	10	1:1000	619	0-0-18	45,000

มีผลบังคับใช้ตั้งแต่วันที่

1 มกราคม พ.ศ. 2559

รอบบัญชี พ.ศ. 2559 - 2562

บัญชีกำหนดราคาประเมินทุนทรัพย์ที่ดิน

ในการจดทะเบียนสิทธิและนิติกรรมเกี่ยวกับอสังหาริมทรัพย์

เทศบาลเมือง บางกรวย

อำเภอ บางกรวย

จังหวัด นนทบุรี

หน้า 291

โฉนดที่ดินเลขที่	อำเภอ	ตำบล	หน้าสำรวจ	เครื่องหมายที่ดินระบบพิกัดฉาก ยู ที เอ็ม/ ศูนย์กำเนิด					เนื้อที่ (ไร่-งาน-ตร.วา)	ราคาประเมิน (บาท ต่อ ตร.วา)
				แผนที่ภูมิประเทศ	ระวาง	แผ่น	มาตราส่วน	เลขที่ดิน		
25163	บางใหญ่	บ้านลุ่ม	2741	5036I	6226	10	1:1000	617	0-0-17.5	45,000
25164	บางใหญ่	บ้านลุ่ม	2742	5036I	6226	10	1:1000	602	0-0-11	10,000
25165	บางใหญ่	บ้านลุ่ม	2743	5036I	6226	10	1:1000	601	0-0-19	10,000
25166	บางใหญ่	บ้านลุ่ม	2744	5036I	6226	10	1:1000	827	0-0-19	10,000
25167	บางใหญ่	บ้านลุ่ม	2745	5036I	6226	10	1:1000	600	0-0-11	10,000
25168	บางใหญ่	บ้านลุ่ม	2746	5036I	6226	10	1:1000	599	0-0-24	10,000
25169	บางใหญ่	บ้านลุ่ม	2704	5036I	6226	05	1:1000	155	0-1-24	6,500
25170	บางใหญ่	บ้านลุ่ม	2705	5036I	6226	05	1:1000	159	0-1-19	6,500
25171	บางใหญ่	บ้านลุ่ม	2706	5036I	6226	05	1:1000	160	0-1-33	4,500
25172	บางใหญ่	บ้านลุ่ม	2707	5036I	6226	01	1:1000	128	0-1-26	6,500
25173	บางใหญ่	บ้านลุ่ม	2708	5036I	6226	05	1:1000	157	0-1-42	4,500
25174	บางใหญ่	บ้านลุ่ม	2709	5036I	6226	05	1:1000	158	0-1-40	4,500
25180	บางใหญ่	บ้านลุ่ม	2653	5036I	6226	09	1:1000	1282	0-0-28	18,000
25181	บางใหญ่	บ้านลุ่ม	3101	5036I	6226	10	1:1000	499	0-0-4	20,000
25182	บางใหญ่	บ้านลุ่ม	3102	5036I	6226	10	1:1000	498	0-0-25	20,000
25183	บางใหญ่	บ้านลุ่ม	3103	5036I	6226	10	1:1000	559	0-0-15	20,000
25184	บางใหญ่	บ้านลุ่ม	2839	5036I	6226	10	1:1000	488	0-0-4.8	20,000
25185	บางใหญ่	บ้านลุ่ม	2840	5036I	6226	10	1:1000	494	0-0-22.6	20,000
25186	บางใหญ่	บ้านลุ่ม	2841	5036I	6226	10	1:1000	587	0-0-2.6	20,000
25187	บางใหญ่	บ้านลุ่ม	2842	5036I	6226	10	1:1000	594	0-0-19.5	20,000

มีผลบังคับใช้ตั้งแต่วันที่

1 มกราคม พ.ศ. 2559

รอบบัญชี พ.ศ. 2559 - 2562

บัญชีกำหนดราคาประเมินทุนทรัพย์ที่ดิน

ในการจดทะเบียนสิทธิและนิติกรรมเกี่ยวกับอสังหาริมทรัพย์

เทศบาลเมือง บางกรวย

อำเภอ บางกรวย

จังหวัด นนทบุรี

หน้า 292

โฉนดที่ดินเลขที่	อำเภอ	ตำบล	หน้าสำรวจ	เครื่องหมายที่ดินระบบพิกัดฉาก ยู ที เอ็ม/ ศูนย์กำเนิด					เนื้อที่ (ไร่-งาน-ตร.วา)	ราคาประเมิน (บาท ต่อ ตร.วา)
				แผนที่ภูมิประเทศ	ระวาง	แผ่น	มาตราส่วน	เลขที่ดิน		
25188	บางใหญ่	บ้านลุ่ม	2843	5036I	6226	10	1:1000	595	0-3-64	20,000
25190	บางใหญ่	บ้านลุ่ม	2573	5036I	6226	09	1:1000	721	0-0-6	18,000
25191	บางใหญ่	บ้านลุ่ม	2574	5036I	6226	09	1:1000	720	0-0-2	18,000
25192	บางใหญ่	บ้านลุ่ม	2575	5036I	6226	09	1:1000	719	0-0-3	18,000
25207	บางใหญ่	บ้านลุ่ม	2871	5036I	6226	09	1:1000	754	0-0-17	18,000
25208	บางใหญ่	บ้านลุ่ม	2872	5036I	6226	09	1:1000	753	0-0-18	18,000
25209	บางใหญ่	บ้านลุ่ม	2873	5036I	6226	09	1:1000	750	0-0-18	18,000
25210	บางใหญ่	บ้านลุ่ม	2874	5036I	6226	09	1:1000	747	0-0-19	18,000
25211	บางใหญ่	บ้านลุ่ม	2875	5036I	6226	09	1:1000	746	0-0-19	18,000
25212	บางใหญ่	บ้านลุ่ม	2876	5036I	6226	09	1:1000	744	0-0-20	18,000
25213	บางใหญ่	บ้านลุ่ม	2877	5036I	6226	09	1:1000	742	0-0-21	18,000
25233	บางใหญ่	บ้านลุ่ม	2878	5036I	6226	09	1:1000	187	0-0-13	18,000
25234	บางใหญ่	บ้านลุ่ม	2879	5036I	6226	09	1:1000	188	0-0-13	18,000
25235	บางใหญ่	บ้านลุ่ม	2880	5036I	6226	09	1:1000	189	0-0-14	18,000
25236	บางใหญ่	บ้านลุ่ม	2881	5036I	6226	09	1:1000	190	0-0-14	18,000
25237	บางใหญ่	บ้านลุ่ม	2882	5036I	6226	09	1:1000	191	0-0-14	18,000
25270	บางใหญ่	บ้านลุ่ม	2833	5036I	6226	09	1:1000	215	0-0-4	18,000
25271	บางใหญ่	บ้านลุ่ม	2834	5036I	6226	09	1:1000	214	0-0-4	18,000
25272	บางใหญ่	บ้านลุ่ม	2835	5036I	6226	09	1:1000	213	0-0-4	18,000
25273	บางใหญ่	บ้านลุ่ม	2866	5036I	6226	09	1:1000	1382	0-0-25	18,000

มีผลบังคับใช้ตั้งแต่วันที่

1 มกราคม พ.ศ. 2559

รอบบัญชี พ.ศ. 2559 - 2562

บัญชีกำหนดราคาประเมินทุนทรัพย์ที่ดิน

ในการจดทะเบียนสิทธิและนิติกรรมเกี่ยวกับอสังหาริมทรัพย์

เทศบาลเมือง บางกรวย

อำเภอ บางกรวย

จังหวัด นนทบุรี

หน้า 293

โฉนดที่ดินเลขที่	อำเภอ	ตำบล	หน้าสำรวจ	เครื่องหมายที่ดินระบบพิกัดฉาก ยู ที เอ็ม/ ศูนย์กำเนิด					เนื้อที่ (ไร่-งาน-ตร.วา)	ราคาประเมิน (บาท ต่อ ตร.วา)
				แผนที่ภูมิประเทศ	ระวาง	แผ่น	มาตราส่วน	เลขที่ดิน		
25274	บางใหญ่	บ้านลุ่ม	2867	5036I	6226	09	1:1000	1383	0-0-16	18,000
25275	บางใหญ่	บ้านลุ่ม	2868	5036I	6226	09	1:1000	1384	0-0-19	18,000
25276	บางใหญ่	บ้านลุ่ม	2869	5036I	6226	09	1:1000	1385	0-0-21	18,000
25277	บางใหญ่	บ้านลุ่ม	2870	5036I	6226	09	1:1000	1386	0-0-21	18,000
25278	บางใหญ่	บ้านลุ่ม	2856	5036I	6226	09	1:1000	1376	0-0-17	18,000
25279	บางใหญ่	บ้านลุ่ม	2857	5036I	6226	09	1:1000	1377	0-0-16	18,000
25280	บางใหญ่	บ้านลุ่ม	2883	5036I	6226	09	1:1000	193	0-0-16	18,000
25281	บางใหญ่	บ้านลุ่ม	2884	5036I	6226	09	1:1000	194	0-0-16	18,000
25282	บางใหญ่	บ้านลุ่ม	2885	5036I	6226	09	1:1000	195	0-0-16	18,000
25283	บางใหญ่	บ้านลุ่ม	2886	5036I	6226	09	1:1000	196	0-0-17	18,000
25284	บางใหญ่	บ้านลุ่ม	2887	5036I	6226	09	1:1000	197	0-0-17	18,000
25285	บางใหญ่	บ้านลุ่ม	2888	5036I	6226	09	1:1000	198	0-0-17	18,000
25286	บางใหญ่	บ้านลุ่ม	2861	5036I	6226	09	1:1000	1393	0-0-22	18,000
25287	บางใหญ่	บ้านลุ่ม	2862	5036I	6226	09	1:1000	1392	0-0-16	18,000
25288	บางใหญ่	บ้านลุ่ม	2863	5036I	6226	09	1:1000	1391	0-0-20	18,000
25289	บางใหญ่	บ้านลุ่ม	2864	5036I	6226	09	1:1000	1390	0-0-21	18,000
25290	บางใหญ่	บ้านลุ่ม	2865	5036I	6226	09	1:1000	1389	0-0-21	18,000
25297	บางใหญ่	บ้านลุ่ม	2858	5036I	6226	09	1:1000	164	0-0-9	18,000
25299	บางใหญ่	บ้านลุ่ม	2860	5036I	6226	09	1:1000	1394	0-0-20	18,000
25300	บางใหญ่	บ้านลุ่ม	2852	5036I	6226	09	1:1000	1397	0-0-2	18,000

มีผลบังคับใช้ตั้งแต่วันที่

1 มกราคม พ.ศ. 2559

รอบบัญชี พ.ศ. 2559 - 2562

บัญชีกำหนดราคาประเมินทุนทรัพย์ที่ดิน

ในการจดทะเบียนสิทธิและนิติกรรมเกี่ยวกับอสังหาริมทรัพย์

เทศบาลเมือง บางกรวย

อำเภอ บางกรวย

จังหวัด นนทบุรี

หน้า 294

โฉนดที่ดินเลขที่	อำเภอ	ตำบล	หน้าสำรวจ	เครื่องหมายที่ดินระบบพิกัดฉาก ยู ที เอ็ม/ ศูนย์กำเนิด					เนื้อที่ (ไร่-งาน-ตร.วา)	ราคาประเมิน (บาท ต่อ ตร.วา)
				แผนที่ภูมิประเทศ	ระวาง	แผ่น	มาตราส่วน	เลขที่ดิน		
25301	บางใหญ่	บ้านลุ่ม	2853	5036I	6226	09	1:1000	1375	0-0-4	18,000
25302	บางใหญ่	บ้านลุ่ม	2854	5036I	6226	09	1:1000	1378	0-0-4	18,000
25303	บางใหญ่	บ้านลุ่ม	2855	5036I	6226	09	1:1000	1380	0-0-4	9,000
25325	บางใหญ่	บ้านลุ่ม	2823	5036I	6226	11	1:1000	158	0-0-24	19,500
25326	บางใหญ่	บ้านลุ่ม	2824	5036I	6226	11	1:1000	159	0-0-17	30,000
25327	บางใหญ่	บ้านลุ่ม	2825	5036I	6226	11	1:1000	160	0-0-15	30,000
25328	บางใหญ่	บ้านลุ่ม	2826	5036I	6226	11	1:1000	161	0-0-15	30,000
25329	บางใหญ่	บ้านลุ่ม	2827	5036I	6226	11	1:1000	162	0-0-16	30,000
25330	บางใหญ่	บ้านลุ่ม	2828	5036I	6226	11	1:1000	163	0-0-14	30,000
25331	บางใหญ่	บ้านลุ่ม	2829	5036I	6226	11	1:1000	164	0-0-20	30,000
25332	บางใหญ่	บ้านลุ่ม	2889	5036I	6226	14	1:1000	349	0-0-19	50,000
25333	บางใหญ่	บ้านลุ่ม	2890	5036I	6226	14	1:1000	350	0-0-17	50,000
25334	บางใหญ่	บ้านลุ่ม	2891	5036I	6226	14	1:1000	351	0-0-18	50,000
25335	บางใหญ่	บ้านลุ่ม	2892	5036I	6226	14	1:1000	352	0-0-18	50,000
25337	บางใหญ่	บ้านลุ่ม	2894	5036I	6226	14	1:1000	354	0-0-19	50,000
25338	บางใหญ่	บ้านลุ่ม	2895	5036I	6226	14	1:1000	355	0-0-19	50,000
25339	บางใหญ่	บ้านลุ่ม	2896	5036I	6226	14	1:1000	356	0-0-19	50,000
25340	บางใหญ่	บ้านลุ่ม	2897	5036I	6226	14	1:1000	357	0-0-21	50,000
25341	บางใหญ่	บ้านลุ่ม	2898	5036I	6226	14	1:1000	348	0-0-33	20,000
25342	บางใหญ่	บ้านลุ่ม	2899	5036I	6226	14	1:1000	347	0-0-17	20,000

มีผลบังคับใช้ตั้งแต่วันที่

1 มกราคม พ.ศ. 2559

รอบบัญชี พ.ศ. 2559 - 2562

บัญชีกำหนดราคาประเมินทุนทรัพย์ที่ดิน

ในการจดทะเบียนสิทธิและนิติกรรมเกี่ยวกับอสังหาริมทรัพย์

เทศบาลเมือง บางกรวย

อำเภอ บางกรวย

จังหวัด นนทบุรี

หน้า 295

โฉนดที่ดินเลขที่	อำเภอ	ตำบล	หน้าสำรวจ	เครื่องหมายที่ดินระบบพิกัดฉาก ยู ที เอ็ม/ ศูนย์กำเนิด					เนื้อที่ (ไร่-งาน-ตร.วา)	ราคาประเมิน (บาท ต่อ ตร.วา)
				แผนที่ภูมิประเทศ	ระวาง	แผ่น	มาตราส่วน	เลขที่ดิน		
25343	บางใหญ่	บ้านลุ่ม	2900	5036I	6226	14	1:1000	346	0-0-18	20,000
25344	บางใหญ่	บ้านลุ่ม	2901	5036I	6226	14	1:1000	345	0-0-18	20,000
25345	บางใหญ่	บ้านลุ่ม	2902	5036I	6226	14	1:1000	344	0-0-18	20,000
25346	บางใหญ่	บ้านลุ่ม	2903	5036I	6226	14	1:1000	343	0-0-18	20,000
25347	บางใหญ่	บ้านลุ่ม	2904	5036I	6226	14	1:1000	342	0-0-27	20,000
25348	บางใหญ่	บ้านลุ่ม	2905	5036I	6226	14	1:1000	334	0-0-24	20,000
25349	บางใหญ่	บ้านลุ่ม	2906	5036I	6226	14	1:1000	335	0-0-18	20,000
25350	บางใหญ่	บ้านลุ่ม	2907	5036I	6226	14	1:1000	336	0-0-18	20,000
25351	บางใหญ่	บ้านลุ่ม	2908	5036I	6226	14	1:1000	337	0-0-18	20,000
25352	บางใหญ่	บ้านลุ่ม	2909	5036I	6226	14	1:1000	338	0-0-18	20,000
25353	บางใหญ่	บ้านลุ่ม	2910	5036I	6226	14	1:1000	339	0-0-18	20,000
25354	บางใหญ่	บ้านลุ่ม	2911	5036I	6226	14	1:1000	340	0-0-28	20,000
25355	บางใหญ่	บ้านลุ่ม	2912	5036I	6226	14	1:1000	333	0-0-20	20,000
25356	บางใหญ่	บ้านลุ่ม	2913	5036I	6226	14	1:1000	332	0-0-18	20,000
25357	บางใหญ่	บ้านลุ่ม	2914	5036I	6226	14	1:1000	331	0-0-18	20,000
25358	บางใหญ่	บ้านลุ่ม	2915	5036I	6226	14	1:1000	330	0-0-18	20,000
25359	บางใหญ่	บ้านลุ่ม	2916	5036I	6226	14	1:1000	329	0-0-18	20,000
25360	บางใหญ่	บ้านลุ่ม	2917	5036I	6226	14	1:1000	328	0-0-18	20,000
25361	บางใหญ่	บ้านลุ่ม	2918	5036I	6226	14	1:1000	327	0-0-25	20,000
25362	บางใหญ่	บ้านลุ่ม	2919	5036I	6226	14	1:1000	321	0-0-25	20,000

มีผลบังคับใช้ตั้งแต่วันที่

1 มกราคม พ.ศ. 2559

รอบบัญชี พ.ศ. 2559 - 2562

บัญชีกำหนดราคาประเมินทุนทรัพย์ที่ดิน

ในการจดทะเบียนสิทธิและนิติกรรมเกี่ยวกับอสังหาริมทรัพย์

เทศบาลเมือง บางกรวย

อำเภอ บางกรวย

จังหวัด นนทบุรี

หน้า 296

โฉนดที่ดินเลขที่	อำเภอ	ตำบล	หน้าสำรวจ	เครื่องหมายที่ดินระบบพิกัดฉาก ยู ที เอ็ม/ ศูนย์กำเนิด					เนื้อที่ (ไร่-งาน-ตร.วา)	ราคาประเมิน (บาท ต่อ ตร.วา)
				แผนที่ภูมิประเทศ	ระวาง	แผ่น	มาตราส่วน	เลขที่ดิน		
25363	บางใหญ่	บ้านลุ่ม	2920	5036I	6226	14	1:1000	322	0-0-19	20,000
25364	บางใหญ่	บ้านลุ่ม	2921	5036I	6226	14	1:1000	323	0-0-18	20,000
25365	บางใหญ่	บ้านลุ่ม	2922	5036I	6226	14	1:1000	324	0-0-18	20,000
25366	บางใหญ่	บ้านลุ่ม	2923	5036I	6226	14	1:1000	325	0-0-18	20,000
25367	บางใหญ่	บ้านลุ่ม	2924	5036I	6226	14	1:1000	326	0-0-25	20,000
25377	บางใหญ่	บ้านลุ่ม	2925	5036I	6226	14	1:1000	851	0-0-25	18,000
25459	บางใหญ่	บ้านลุ่ม	2940	5036I	6226	05	1:1000	422	0-0-72	18,000
25462	บางใหญ่	บ้านลุ่ม	2943	5036I	6226	05	1:1000	382	0-0-50	18,000
25463	บางใหญ่	บ้านลุ่ม	2944	5036I	6226	05	1:1000	381	0-0-49	18,000
25464	บางใหญ่	บ้านลุ่ม	2945	5036I	6226	05	1:1000	378	0-0-76	15,500
25465	บางใหญ่	บ้านลุ่ม	2946	5036I	6226	05	1:1000	374	0-0-76	15,500
25466	บางใหญ่	บ้านลุ่ม	2947	5036I	6226	05	1:1000	373	0-1-42	15,500
25467	บางใหญ่	บ้านลุ่ม	2948	5036I	6226	05	1:1000	385	0-0-43	18,000
25468	บางใหญ่	บ้านลุ่ม	2949	5036I	6226	05	1:1000	384	0-0-48	18,000
25469	บางใหญ่	บ้านลุ่ม	2932	5036I	6226	05	1:1000	375	0-0-62	18,000
25470	บางใหญ่	บ้านลุ่ม	2933	5036I	6226	05	1:1000	189	0-1-12	9,000
25471	บางใหญ่	บ้านลุ่ม	2934	5036I	6226	05	1:1000	197	0-1-0	18,000
25472	บางใหญ่	บ้านลุ่ม	2935	5036I	6226	05	1:1000	188	0-0-61	18,000
25473	บางใหญ่	บ้านลุ่ม	2936	5036I	6226	05	1:1000	199	0-0-50	18,000
25474	บางใหญ่	บ้านลุ่ม	2937	5036I	6226	05	1:1000	198	0-0-50	18,000

มีผลบังคับใช้ตั้งแต่วันที่

1 มกราคม พ.ศ. 2559

รอบบัญชี พ.ศ. 2559 - 2562

บัญชีกำหนดราคาประเมินทุนทรัพย์ที่ดิน

ในการจดทะเบียนสิทธิและนิติกรรมเกี่ยวกับอสังหาริมทรัพย์

เทศบาลเมือง บางกรวย

อำเภอ บางกรวย

จังหวัด นนทบุรี

หน้า 297

โฉนดที่ดินเลขที่	อำเภอ	ตำบล	หน้าสำรวจ	เครื่องหมายที่ดินระบบพิกัดฉาก ยู ที เอ็ม/ ศูนย์กำเนิด					เนื้อที่ (ไร่-งาน-ตร.วา)	ราคาประเมิน (บาท ต่อ ตร.วา)
				แผนที่ภูมิประเทศ	ระวาง	แผ่น	มาตราส่วน	เลขที่ดิน		
25475	บางใหญ่	บ้านลุ่ม	2938	5036I	6226	05	1:1000	187	0-0-50	18,000
25476	บางใหญ่	บ้านลุ่ม	2939	5036I	6226	05	1:1000	186	0-0-50	18,000
25478	บางใหญ่	บ้านลุ่ม	2787	5036I	6226	09	1:1000	147	0-0-2	18,000
25479	บางใหญ่	บ้านลุ่ม	2788	5036I	6226	09	1:1000	146	0-0-2	18,000
25480	บางใหญ่	บ้านลุ่ม	2789	5036I	6226	09	1:1000	145	0-0-2	18,000
25481	บางใหญ่	บ้านลุ่ม	2790	5036I	6226	09	1:1000	144	0-0-2	18,000
25482	บางใหญ่	บ้านลุ่ม	2791	5036I	6226	09	1:1000	143	0-0-1	18,000
25483	บางใหญ่	บ้านลุ่ม	2792	5036I	6226	09	1:1000	142	0-0-1	18,000
25484	บางใหญ่	บ้านลุ่ม	2793	5036I	6226	09	1:1000	141	0-0-1	18,000
25485	บางใหญ่	บ้านลุ่ม	2794	5036I	6226	09	1:1000	140	0-0-1	18,000
25492	บางใหญ่	บ้านลุ่ม	2821	5036I	6226	02	1:1000	42	0-0-77	10,000
25493	บางใหญ่	บ้านลุ่ม	2822	5036I	6226	02	1:1000	43	0-1-20	10,000
25494	บางใหญ่	บ้านลุ่ม	2929	5036I	6226	02	1:1000	40	0-0-99	10,000
25530	บางใหญ่	บ้านลุ่ม	2928	5036I	6226	14	1:1000	22	0-1-0	6,500
25576	บางใหญ่	บ้านลุ่ม	2967	5036I	6226	13	1:1000	1303	0-1-67	12,000
25577	บางใหญ่	บ้านลุ่ม	2968	5036I	6226	13	1:1000	1304	0-1-67	12,000
25578	บางใหญ่	บ้านลุ่ม	2969	5036I	6226	13	1:1000	1305	0-1-67	12,000
25579	บางใหญ่	บ้านลุ่ม	2970	5036I	6226	13	1:1000	1306	0-1-66	18,000
25581	บางใหญ่	บ้านลุ่ม	2972	5036I	6226	13	1:1000	1299	0-1-66	12,000
25582	บางใหญ่	บ้านลุ่ม	2973	5036I	6226	13	1:1000	1300	0-1-67	12,000

มีผลบังคับใช้ตั้งแต่วันที่

1 มกราคม พ.ศ. 2559

รอบบัญชี พ.ศ. 2559 - 2562

บัญชีกำหนดราคาประเมินทุนทรัพย์ที่ดิน

ในการจดทะเบียนสิทธิและนิติกรรมเกี่ยวกับอสังหาริมทรัพย์

เทศบาลเมือง บางกรวย

อำเภอ บางกรวย

จังหวัด นนทบุรี

หน้า 298

โฉนดที่ดินเลขที่	อำเภอ	ตำบล	หน้าสำรวจ	เครื่องหมายที่ดินระบบพิกัดฉาก ยู ที เอ็ม/ ศูนย์กำเนิด					เนื้อที่ (ไร่-งาน-ตร.วา)	ราคาประเมิน (บาท ต่อ ตร.วา)
				แผนที่ภูมิประเทศ	ระวาง	แผ่น	มาตราส่วน	เลขที่ดิน		
25583	บางใหญ่	บ้านลุ่ม	2974	5036I	6226	13	1:1000	1301	0-1-67	18,000
25655	บางใหญ่	บ้านลุ่ม	2960	5036I	6226	10	1:1000	237	0-0-86	18,000
25656	บางใหญ่	บ้านลุ่ม	2998	5036I	6226	10	1:1000	236	0-0-73	18,000
25657	บางใหญ่	บ้านลุ่ม	2999	5036I	6226	10	1:1000	235	0-0-67	18,000
25658	บางใหญ่	บ้านลุ่ม	3000	5036I	6226	10	1:1000	234	0-0-60	18,000
25659	บางใหญ่	บ้านลุ่ม	3001	5036I	6226	10	1:1000	232	0-1-33	18,000
25660	บางใหญ่	บ้านลุ่ม	3002	5036I	6226	10	1:1000	225	0-0-43	18,000
25661	บางใหญ่	บ้านลุ่ม	3003	5036I	6226	10	1:1000	226	0-0-76	18,000
25662	บางใหญ่	บ้านลุ่ม	3004	5036I	6226	10	1:1000	227	0-0-76	18,000
25663	บางใหญ่	บ้านลุ่ม	3005	5036I	6226	10	1:1000	228	0-0-76	18,000
25664	บางใหญ่	บ้านลุ่ม	3006	5036I	6226	10	1:1000	471	0-0-84	20,000
25665	บางใหญ่	บ้านลุ่ม	3007	5036I	6226	10	1:1000	472	0-0-50	20,000
25666	บางใหญ่	บ้านลุ่ม	3008	5036I	6226	10	1:1000	473	0-0-50	20,000
25667	บางใหญ่	บ้านลุ่ม	3009	5036I	6226	10	1:1000	474	0-0-50	20,000
25668	บางใหญ่	บ้านลุ่ม	3010	5036I	6226	10	1:1000	475	0-0-50	20,000
25669	บางใหญ่	บ้านลุ่ม	3011	5036I	6226	10	1:1000	464	0-0-43	20,000
25670	บางใหญ่	บ้านลุ่ม	3012	5036I	6226	10	1:1000	465	0-0-46	20,000
25671	บางใหญ่	บ้านลุ่ม	3013	5036I	6226	10	1:1000	466	0-0-49	20,000
25673	บางใหญ่	บ้านลุ่ม	3015	5036I	6226	10	1:1000	468	0-0-56	20,000
25674	บางใหญ่	บ้านลุ่ม	3016	5036I	6226	10	1:1000	469	0-0-59	20,000

มีผลบังคับใช้ตั้งแต่วันที่

1 มกราคม พ.ศ. 2559

รอบบัญชี พ.ศ. 2559 - 2562

บัญชีกำหนดราคาประเมินทุนทรัพย์ที่ดิน

ในการจดทะเบียนสิทธิและนิติกรรมเกี่ยวกับอสังหาริมทรัพย์

เทศบาลเมือง บางกรวย

อำเภอ บางกรวย

จังหวัด นนทบุรี

หน้า 299

โฉนดที่ดินเลขที่	อำเภอ	ตำบล	หน้าสำรวจ	เครื่องหมายที่ดินระบบพิกัดฉาก ยู ที เอ็ม/ ศูนย์กำเนิด					เนื้อที่ (ไร่-งาน-ตร.วา)	ราคาประเมิน (บาท ต่อ ตร.วา)
				แผนที่ภูมิประเทศ	ระวาง	แผ่น	มาตราส่วน	เลขที่ดิน		
25675	บางใหญ่	บ้านลุ่ม	3017	5036I	6226	10	1:1000	470	0-0-83	20,000
25676	บางใหญ่	บ้านลุ่ม	3018	5036I	6226	10	1:1000	306	0-0-50	20,000
25677	บางใหญ่	บ้านลุ่ม	3019	5036I	6226	10	1:1000	305	0-0-50	20,000
25678	บางใหญ่	บ้านลุ่ม	3020	5036I	6226	10	1:1000	304	0-0-50	20,000
25679	บางใหญ่	บ้านลุ่ม	3021	5036I	6226	10	1:1000	303	0-0-50	20,000
25680	บางใหญ่	บ้านลุ่ม	3022	5036I	6226	10	1:1000	302	0-0-50	20,000
25681	บางใหญ่	บ้านลุ่ม	3023	5036I	6226	10	1:1000	301	0-0-50	20,000
25682	บางใหญ่	บ้านลุ่ม	3024	5036I	6226	10	1:1000	300	0-0-50	20,000
25683	บางใหญ่	บ้านลุ่ม	3025	5036I	6226	10	1:1000	299	0-0-32	20,000
25684	บางใหญ่	บ้านลุ่ม	3026	5036I	6226	10	1:1000	230	0-0-98	18,000
25685	บางใหญ่	บ้านลุ่ม	3027	5036I	6226	10	1:1000	229	0-0-65	18,000
25687	บางใหญ่	บ้านลุ่ม	2953	5036I	6226	10	1:1000	480	0-0-6	20,000
25689	บางใหญ่	บ้านลุ่ม	2955	5036I	6226	10	1:1000	479	0-0-9	20,000
25690	บางใหญ่	บ้านลุ่ม	2956	5036I	6226	10	1:1000	224	0-0-33	18,000
25691	บางใหญ่	บ้านลุ่ม	2957	5036I	6226	10	1:1000	222	0-1-8	18,000
25692	บางใหญ่	บ้านลุ่ม	2958	5036I	6226	10	1:1000	223	0-0-65	18,000
25693	บางใหญ่	บ้านลุ่ม	2959	5036I	6226	10	1:1000	242	0-0-78	18,000
25695	บางใหญ่	บ้านลุ่ม	2961	5036I	6226	10	1:1000	239	0-0-56	18,000
25696	บางใหญ่	บ้านลุ่ม	2962	5036I	6226	10	1:1000	240	0-0-62	18,000
25697	บางใหญ่	บ้านลุ่ม	2963	5036I	6226	10	1:1000	243	0-0-33	18,000

มีผลบังคับใช้ตั้งแต่วันที่

1 มกราคม พ.ศ. 2559

รอบบัญชี พ.ศ. 2559 - 2562

บัญชีกำหนดราคาประเมินทุนทรัพย์ที่ดิน

ในการจดทะเบียนสิทธิและนิติกรรมเกี่ยวกับอสังหาริมทรัพย์

เทศบาลเมือง บางกรวย

อำเภอ บางกรวย

จังหวัด นนทบุรี

หน้า 300

โฉนดที่ดินเลขที่	อำเภอ	ตำบล	หน้าสำรวจ	เครื่องหมายที่ดินระบบพิกัดฉาก ยู ที เอ็ม/ ศูนย์กำเนิด					เนื้อที่ (ไร่-งาน-ตร.วา)	ราคาประเมิน (บาท ต่อ ตร.วา)
				แผนที่ภูมิประเทศ	ระวาง	แผ่น	มาตราส่วน	เลขที่ดิน		
25698	บางใหญ่	บ้านลุ่ม	3028	5036I	6226	10	1:1000	628	0-0-34	45,000
25699	บางใหญ่	บ้านลุ่ม	3029	5036I	6226	10	1:1000	629	0-0-30	45,000
25700	บางใหญ่	บ้านลุ่ม	3030	5036I	6226	10	1:1000	630	0-0-33	45,000
25701	บางใหญ่	บ้านลุ่ม	3031	5036I	6226	10	1:1000	631	0-0-34	45,000
25702	บางใหญ่	บ้านลุ่ม	3032	5036I	6226	10	1:1000	632	0-0-34	45,000
25736	บางใหญ่	บ้านลุ่ม	3033	5036I	6226	10	1:1000	634	0-0-18	45,000
25737	บางใหญ่	บ้านลุ่ม	3034	5036I	6226	10	1:1000	635	0-0-17	45,000
25738	บางใหญ่	บ้านลุ่ม	3035	5036I	6226	10	1:1000	636	0-0-17	45,000
25739	บางใหญ่	บ้านลุ่ม	3036	5036I	6226	10	1:1000	637	0-0-21	45,000
25740	บางใหญ่	บ้านลุ่ม	3037	5036I	6226	10	1:1000	646	0-0-21	45,000
25741	บางใหญ่	บ้านลุ่ม	3038	5036I	6226	10	1:1000	647	0-0-17	45,000
25742	บางใหญ่	บ้านลุ่ม	3039	5036I	6226	10	1:1000	648	0-0-17	45,000
25743	บางใหญ่	บ้านลุ่ม	3040	5036I	6226	10	1:1000	649	0-0-17	45,000
25744	บางใหญ่	บ้านลุ่ม	3041	5036I	6226	10	1:1000	650	0-0-18	45,000
25745	บางใหญ่	บ้านลุ่ม	3042	5036I	6226	10	1:1000	638	0-0-19	18,000
25746	บางใหญ่	บ้านลุ่ม	3043	5036I	6226	10	1:1000	639	0-0-19	18,000
25747	บางใหญ่	บ้านลุ่ม	3044	5036I	6226	10	1:1000	640	0-0-19	18,000
25748	บางใหญ่	บ้านลุ่ม	3045	5036I	6226	10	1:1000	641	0-0-22	18,000
25749	บางใหญ่	บ้านลุ่ม	3046	5036I	6226	10	1:1000	645	0-0-21	18,000
25750	บางใหญ่	บ้านลุ่ม	3047	5036I	6226	10	1:1000	644	0-0-21	18,000

มีผลบังคับใช้ตั้งแต่วันที่

1 มกราคม พ.ศ. 2559

รอบบัญชี พ.ศ. 2559 - 2562

บัญชีกำหนดราคาประเมินทุนทรัพย์ที่ดิน

ในการจดทะเบียนสิทธิและนิติกรรมเกี่ยวกับอสังหาริมทรัพย์

เทศบาลเมือง บางกรวย

อำเภอ บางกรวย

จังหวัด นนทบุรี

หน้า 301

โฉนดที่ดินเลขที่	อำเภอ	ตำบล	หน้าสำรวจ	เครื่องหมายที่ดินระบบพิกัดฉาก ยู ที เอ็ม/ ศูนย์กำเนิด					เนื้อที่ (ไร่-งาน-ตร.วา)	ราคาประเมิน (บาท ต่อ ตร.วา)
				แผนที่ภูมิประเทศ	ระวาง	แผ่น	มาตราส่วน	เลขที่ดิน		
25751	บางใหญ่	บ้านลุ่ม	3048	5036I	6226	10	1:1000	643	0-0-21	18,000
25765	บางใหญ่	บ้านลุ่ม	2830	5036I	6226	13	1:1000	1202	0-0-48	18,000
25766	บางใหญ่	บ้านลุ่ม	2831	5036I	6226	13	1:1000	1229	0-1-78.7	9,000
25767	บางใหญ่	บ้านลุ่ม	2832	5036I	6226	13	1:1000	1260	0-0-63	6,500
25808	บางใหญ่	บ้านลุ่ม	2950	5036I	6226	09	1:1000	815	0-0-11	18,000
25809	บางใหญ่	บ้านลุ่ม	2951	5036I	6226	09	1:1000	816	0-0-11	18,000
25810	บางใหญ่	บ้านลุ่ม	2952	5036I	6226	09	1:1000	817	0-0-11	18,000
25812	บางใหญ่	บ้านลุ่ม	2930	5036I	6224	01	1:1000	93	0-2-0	30,000
25870	บางใหญ่	บ้านลุ่ม	3050	5036I	6226	09	1:1000	1119	0-1-70	18,000
25872	บางใหญ่	บ้านลุ่ม	3052	5036I	6226	09	1:1000	1156	1-3-88	15,500
25874	บางใหญ่	บ้านลุ่ม	3087	5036I	6226	10	1:1000	660	0-0-31	45,000
25875	บางใหญ่	บ้านลุ่ม	3088	5036I	6226	10	1:1000	659	0-0-31	45,000
25876	บางใหญ่	บ้านลุ่ม	3089	5036I	6226	10	1:1000	658	0-0-31	45,000
25877	บางใหญ่	บ้านลุ่ม	3090	5036I	6226	10	1:1000	657	0-0-30	45,000
25878	บางใหญ่	บ้านลุ่ม	3091	5036I	6226	10	1:1000	656	0-0-30	45,000
25879	บางใหญ่	บ้านลุ่ม	3092	5036I	6226	10	1:1000	655	0-0-30	45,000
25880	บางใหญ่	บ้านลุ่ม	3093	5036I	6226	10	1:1000	653	0-0-18	45,000
25903	บางใหญ่	บ้านลุ่ม	2844	5036I	6226	10	1:1000	501	0-0-14	20,000
25904	บางใหญ่	บ้านลุ่ม	2845	5036I	6226	10	1:1000	508	0-0-22	20,000
25905	บางใหญ่	บ้านลุ่ม	2846	5036I	6226	10	1:1000	574	0-0-24	20,000

มีผลบังคับใช้ตั้งแต่วันที่

1 มกราคม พ.ศ. 2559

รอบบัญชี พ.ศ. 2559 - 2562

บัญชีกำหนดราคาประเมินทุนทรัพย์ที่ดิน

ในการจดทะเบียนสิทธิและนิติกรรมเกี่ยวกับอสังหาริมทรัพย์

เทศบาลเมือง บางกรวย

อำเภอ บางกรวย

จังหวัด นนทบุรี

หน้า 302

โฉนดที่ดินเลขที่	อำเภอ	ตำบล	หน้าสำรวจ	เครื่องหมายที่ดินระบบพิกัดฉาก ยู ที เอ็ม/ ศูนย์กำเนิด					เนื้อที่ (ไร่-งาน-ตร.วา)	ราคาประเมิน (บาท ต่อ ตร.วา)
				แผนที่ภูมิประเทศ	ระวาง	แผ่น	มาตราส่วน	เลขที่ดิน		
25906	บางใหญ่	บ้านลุ่ม	2847	5036I	6226	10	1:1000	573	0-0-24	20,000
25907	บางใหญ่	บ้านลุ่ม	2848	5036I	6226	10	1:1000	572	0-0-24	20,000
25908	บางใหญ่	บ้านลุ่ม	2849	5036I	6226	10	1:1000	571	0-0-17	20,000
25909	บางใหญ่	บ้านลุ่ม	2850	5036I	6226	10	1:1000	565	0-0-17	20,000
25910	บางใหญ่	บ้านลุ่ม	2851	5036I	6226	10	1:1000	570	0-0-17.2	20,000
25911	บางใหญ่	บ้านลุ่ม	3097	5036I	6226	10	1:1000	372	0-0-17	50,000
25912	บางใหญ่	บ้านลุ่ม	3096	5036I	6226	10	1:1000	371	0-0-17	50,000
25913	บางใหญ่	บ้านลุ่ม	3125	5036I	6226	10	1:1000	588	0-0-14	20,000
25914	บางใหญ่	บ้านลุ่ม	3126	5036I	6226	10	1:1000	589	0-0-17	20,000
25915	บางใหญ่	บ้านลุ่ม	3127	5036I	6226	10	1:1000	590	0-0-17.1	20,000
25916	บางใหญ่	บ้านลุ่ม	3128	5036I	6226	10	1:1000	591	0-0-17	20,000
25917	บางใหญ่	บ้านลุ่ม	3129	5036I	6226	10	1:1000	592	0-0-17.1	20,000
25918	บางใหญ่	บ้านลุ่ม	3130	5036I	6226	10	1:1000	593	0-0-17	20,000
25919	บางใหญ่	บ้านลุ่ม	3120	5036I	6226	10	1:1000	489	0-0-12.2	20,000
25920	บางใหญ่	บ้านลุ่ม	3121	5036I	6226	10	1:1000	490	0-0-17	20,000
25921	บางใหญ่	บ้านลุ่ม	3122	5036I	6226	10	1:1000	491	0-0-17	20,000
25922	บางใหญ่	บ้านลุ่ม	3123	5036I	6226	10	1:1000	492	0-0-17	20,000
25923	บางใหญ่	บ้านลุ่ม	3124	5036I	6226	10	1:1000	493	0-0-17	20,000
25924	บางใหญ่	บ้านลุ่ม	3107	5036I	6226	10	1:1000	481	0-0-6.3	20,000
25925	บางใหญ่	บ้านลุ่ม	3108	5036I	6226	10	1:1000	482	0-0-17.1	20,000

มีผลบังคับใช้ตั้งแต่วันที่

1 มกราคม พ.ศ. 2559

รอบบัญชี พ.ศ. 2559 - 2562

บัญชีกำหนดราคาประเมินทุนทรัพย์ที่ดิน

ในการจดทะเบียนสิทธิและนิติกรรมเกี่ยวกับอสังหาริมทรัพย์

เทศบาลเมือง บางกรวย

อำเภอ บางกรวย

จังหวัด นนทบุรี

หน้า 303

โฉนดที่ดินเลขที่	อำเภอ	ตำบล	หน้าสำรวจ	เครื่องหมายที่ดินระบบพิกัดฉาก ยู ที เอ็ม/ ศูนย์กำเนิด					เนื้อที่ (ไร่-งาน-ตร.วา)	ราคาประเมิน (บาท ต่อ ตร.วา)
				แผนที่ภูมิประเทศ	ระวาง	แผ่น	มาตราส่วน	เลขที่ดิน		
25926	บางใหญ่	บ้านลุ่ม	3109	5036I	6226	10	1:1000	483	0-0-17	20,000
25927	บางใหญ่	บ้านลุ่ม	3110	5036I	6226	10	1:1000	484	0-0-17	20,000
25928	บางใหญ่	บ้านลุ่ม	3111	5036I	6226	10	1:1000	485	0-0-17	20,000
25929	บางใหญ่	บ้านลุ่ม	3112	5036I	6226	10	1:1000	486	0-0-17	20,000
25930	บางใหญ่	บ้านลุ่ม	3113	5036I	6226	10	1:1000	487	0-0-17	20,000
25931	บางใหญ่	บ้านลุ่ม	3114	5036I	6226	10	1:1000	581	0-0-22.3	20,000
25932	บางใหญ่	บ้านลุ่ม	3115	5036I	6226	10	1:1000	582	0-0-17	20,000
25933	บางใหญ่	บ้านลุ่ม	3116	5036I	6226	10	1:1000	583	0-0-17	20,000
25934	บางใหญ่	บ้านลุ่ม	3117	5036I	6226	10	1:1000	584	0-0-17	20,000
25935	บางใหญ่	บ้านลุ่ม	3118	5036I	6226	10	1:1000	585	0-0-17.1	20,000
25936	บางใหญ่	บ้านลุ่ม	3119	5036I	6226	10	1:1000	586	0-0-17	20,000
25959	บางใหญ่	บ้านลุ่ม	3098	5036I	6226	01	1:1000	120	0-1-73	10,000
25960	บางใหญ่	บ้านลุ่ม	3099	5036I	6226	01	1:1000	122	0-1-47	6,500
25961	บางใหญ่	บ้านลุ่ม	3100	5036I	6226	01	1:1000	123	0-1-43	6,500
25963	บางใหญ่	บ้านลุ่ม	2927	5036I	6226	10	1:1000	684	0-0-26	18,000
25969	บางใหญ่	บ้านลุ่ม	2964	5036I	6226	14	1:1000	45	0-0-33	6,500
25970	บางใหญ่	บ้านลุ่ม	2965	5036I	6226	14	1:1000	46	0-0-32	6,500
25971	บางใหญ่	บ้านลุ่ม	2966	5036I	6226	14	1:1000	49	0-0-50	6,500
25995	บางใหญ่	บ้านลุ่ม	3094	5036I	6226	13	1:1000	1002	0-0-30	6,500
25996	บางใหญ่	บ้านลุ่ม	3095	5036I	6226	13	1:1000	1003	0-0-40	6,500

มีผลบังคับใช้ตั้งแต่วันที่

1 มกราคม พ.ศ. 2559

รอบบัญชี พ.ศ. 2559 - 2562

บัญชีกำหนดราคาประเมินทุนทรัพย์ที่ดิน

ในการจดทะเบียนสิทธิและนิติกรรมเกี่ยวกับอสังหาริมทรัพย์

เทศบาลเมือง บางกรวย

อำเภอ บางกรวย

จังหวัด นนทบุรี

หน้า 304

โฉนดที่ดินเลขที่	อำเภอ	ตำบล	หน้าสำรวจ	เครื่องหมายที่ดินระบบพิกัดฉาก ยู ที เอ็ม/ ศูนย์กำเนิด					เนื้อที่ (ไร่-งาน-ตร.วา)	ราคาประเมิน (บาท ต่อ ตร.วา)
				แผนที่ภูมิประเทศ	ระวาง	แผ่น	มาตราส่วน	เลขที่ดิน		
25997	บางใหญ่	บ้านลุ่ม	2995	5036I	6226	06	1:1000	533	0-0-27	32,000
25998	บางใหญ่	บ้านลุ่ม	3168	5036I	6226	05	1:1000	126	0-0-69	18,000
25999	บางใหญ่	บ้านลุ่ม	3169	5036I	6226	05	1:1000	77	0-0-46	18,000
26000	บางใหญ่	บ้านลุ่ม	3170	5036I	6226	05	1:1000	125	0-0-45	18,000
26001	บางใหญ่	บ้านลุ่ม	3171	5036I	6226	05	1:1000	78	0-0-36	18,000
26002	บางใหญ่	บ้านลุ่ม	3172	5036I	6226	05	1:1000	124	0-0-45	18,000
26003	บางใหญ่	บ้านลุ่ม	3173	5036I	6226	05	1:1000	79	0-0-36	18,000
26004	บางใหญ่	บ้านลุ่ม	3174	5036I	6226	05	1:1000	123	0-0-56	18,000
26005	บางใหญ่	บ้านลุ่ม	3175	5036I	6226	05	1:1000	80	0-0-40	18,000
26006	บางใหญ่	บ้านลุ่ม	3176	5036I	6226	05	1:1000	89	0-0-40	18,000
26007	บางใหญ่	บ้านลุ่ม	3177	5036I	6226	05	1:1000	82	0-0-44	18,000
26008	บางใหญ่	บ้านลุ่ม	3178	5036I	6226	05	1:1000	88	0-0-39	18,000
26009	บางใหญ่	บ้านลุ่ม	3179	5036I	6226	05	1:1000	86	0-0-39	18,000
26010	บางใหญ่	บ้านลุ่ม	3180	5036I	6226	05	1:1000	87	0-0-39	18,000
26011	บางใหญ่	บ้านลุ่ม	3181	5036I	6226	05	1:1000	85	0-0-39	18,000
26012	บางใหญ่	บ้านลุ่ม	3182	5036I	6226	05	1:1000	65	0-0-57	18,000
26013	บางใหญ่	บ้านลุ่ม	3183	5036I	6226	05	1:1000	66	0-0-43	18,000
26014	บางใหญ่	บ้านลุ่ม	3184	5036I	6226	05	1:1000	67	0-0-38	18,000
26015	บางใหญ่	บ้านลุ่ม	3185	5036I	6226	05	1:1000	84	0-0-34	18,000
26016	บางใหญ่	บ้านลุ่ม	3186	5036I	6226	05	1:1000	83	0-0-37	18,000

มีผลบังคับใช้ตั้งแต่วันที่

1 มกราคม พ.ศ. 2559

รอบบัญชี พ.ศ. 2559 - 2562

บัญชีกำหนดราคาประเมินทุนทรัพย์ที่ดิน

ในการจดทะเบียนสิทธิและนิติกรรมเกี่ยวกับอสังหาริมทรัพย์

เทศบาลเมือง บางกรวย

อำเภอ บางกรวย

จังหวัด นนทบุรี

หน้า 305

โฉนดที่ดินเลขที่	อำเภอ	ตำบล	หน้าสำรวจ	เครื่องหมายที่ดินระบบพิกัดฉาก ยู ที เอ็ม/ ศูนย์กำเนิด					เนื้อที่ (ไร่-งาน-ตร.วา)	ราคาประเมิน (บาท ต่อ ตร.วา)
				แผนที่ภูมิประเทศ	ระวาง	แผ่น	มาตราส่วน	เลขที่ดิน		
26017	บางใหญ่	บ้านลุ่ม	3187	5036I	6226	05	1:1000	72	0-0-42	18,000
26018	บางใหญ่	บ้านลุ่ม	3188	5036I	6226	05	1:1000	73	0-0-43	18,000
26019	บางใหญ่	บ้านลุ่ม	3189	5036I	6226	05	1:1000	75	0-0-46	18,000
26020	บางใหญ่	บ้านลุ่ม	3190	5036I	6226	05	1:1000	76	0-0-66	18,000
26255	บางใหญ่	บ้านลุ่ม	3242	5036I	6226	10	1:1000	145	0-1-54	9,000
26256	บางใหญ่	บ้านลุ่ม	3054	5036I	6226	14	1:1000	123	0-0-20	18,000
26257	บางใหญ่	บ้านลุ่ม	3055	5036I	6226	14	1:1000	69	0-0-35	18,000
26258	บางใหญ่	บ้านลุ่ม	3056	5036I	6226	14	1:1000	70	0-0-22	18,000
26259	บางใหญ่	บ้านลุ่ม	3057	5036I	6226	14	1:1000	71	0-0-22	18,000
26260	บางใหญ่	บ้านลุ่ม	3058	5036I	6226	14	1:1000	72	0-0-22	18,000
26261	บางใหญ่	บ้านลุ่ม	3059	5036I	6226	14	1:1000	73	0-0-5	18,000
26262	บางใหญ่	บ้านลุ่ม	3104	5036I	6226	10	1:1000	579	0-0-10	20,000
26263	บางใหญ่	บ้านลุ่ม	2836	5036I	6226	10	1:1000	497	0-0-26	20,000
26264	บางใหญ่	บ้านลุ่ม	2837	5036I	6226	10	1:1000	496	0-0-28	20,000
26265	บางใหญ่	บ้านลุ่ม	2838	5036I	6226	10	1:1000	558	0-0-17	20,000
26266	บางใหญ่	บ้านลุ่ม	3105	5036I	6226	10	1:1000	557	0-0-17	20,000
26267	บางใหญ่	บ้านลุ่ม	3106	5036I	6226	10	1:1000	580	0-0-27	20,000
26269	บางใหญ่	บ้านลุ่ม	3069	5036I	6226	14	1:1000	122	0-0-21	18,000
26270	บางใหญ่	บ้านลุ่ม	3070	5036I	6226	14	1:1000	121	0-0-21	18,000
26271	บางใหญ่	บ้านลุ่ม	3071	5036I	6226	14	1:1000	120	0-0-21	18,000

มีผลบังคับใช้ตั้งแต่วันที่

1 มกราคม พ.ศ. 2559

รอบบัญชี พ.ศ. 2559 - 2562

บัญชีกำหนดราคาประเมินทุนทรัพย์ที่ดิน

ในการจดทะเบียนสิทธิและนิติกรรมเกี่ยวกับอสังหาริมทรัพย์

เทศบาลเมือง บางกรวย

อำเภอ บางกรวย

จังหวัด นนทบุรี

หน้า 306

โฉนดที่ดินเลขที่	อำเภอ	ตำบล	หน้าสำรวจ	เครื่องหมายที่ดินระบบพิกัดฉาก ยู ที เอ็ม/ ศูนย์กำเนิด					เนื้อที่ (ไร่-งาน-ตร.วา)	ราคาประเมิน (บาท ต่อ ตร.วา)
				แผนที่ภูมิประเทศ	ระวาง	แผ่น	มาตราส่วน	เลขที่ดิน		
26272	บางใหญ่	บ้านลุ่ม	3072	5036I	6226	14	1:1000	119	0-0-21	18,000
26273	บางใหญ่	บ้านลุ่ม	3073	5036I	6226	14	1:1000	118	0-0-21	18,000
26274	บางใหญ่	บ้านลุ่ม	3074	5036I	6226	14	1:1000	117	0-0-21	18,000
26275	บางใหญ่	บ้านลุ่ม	3075	5036I	6226	14	1:1000	116	0-0-21	18,000
26276	บางใหญ่	บ้านลุ่ม	3076	5036I	6226	14	1:1000	115	0-0-21	18,000
26277	บางใหญ่	บ้านลุ่ม	3077	5036I	6226	14	1:1000	114	0-0-21	18,000
26278	บางใหญ่	บ้านลุ่ม	3078	5036I	6226	14	1:1000	113	0-0-21	18,000
26279	บางใหญ่	บ้านลุ่ม	3079	5036I	6226	14	1:1000	74	0-0-17	18,000
26280	บางใหญ่	บ้านลุ่ม	3080	5036I	6226	14	1:1000	75	0-0-21	18,000
26281	บางใหญ่	บ้านลุ่ม	3081	5036I	6226	14	1:1000	76	0-0-21	18,000
26282	บางใหญ่	บ้านลุ่ม	3082	5036I	6226	14	1:1000	77	0-0-21	18,000
26283	บางใหญ่	บ้านลุ่ม	3083	5036I	6226	14	1:1000	78	0-0-21	18,000
26284	บางใหญ่	บ้านลุ่ม	3236	5036I	6226	14	1:1000	79	0-0-21	18,000
26285	บางใหญ่	บ้านลุ่ม	3237	5036I	6226	14	1:1000	80	0-0-21	18,000
26286	บางใหญ่	บ้านลุ่ม	3238	5036I	6226	14	1:1000	81	0-0-21	18,000
26287	บางใหญ่	บ้านลุ่ม	3239	5036I	6226	14	1:1000	82	0-0-21	18,000
26288	บางใหญ่	บ้านลุ่ม	3240	5036I	6226	14	1:1000	83	0-0-21	18,000
26289	บางใหญ่	บ้านลุ่ม	3241	5036I	6226	14	1:1000	84	0-0-21	18,000
26311	บางใหญ่	บ้านลุ่ม	3061	5036I	6226	14	1:1000	54	0-0-84	18,000
26312	บางใหญ่	บ้านลุ่ม	3062	5036I	6226	14	1:1000	48	0-0-64	18,000

มีผลบังคับใช้ตั้งแต่วันที่

1 มกราคม พ.ศ. 2559

รอบบัญชี พ.ศ. 2559 - 2562

บัญชีกำหนดราคาประเมินทุนทรัพย์ที่ดิน

ในการจดทะเบียนสิทธิและนิติกรรมเกี่ยวกับอสังหาริมทรัพย์

เทศบาลเมือง บางกรวย

อำเภอ บางกรวย

จังหวัด นนทบุรี

หน้า 307

โฉนดที่ดินเลขที่	อำเภอ	ตำบล	หน้าสำรวจ	เครื่องหมายที่ดินระบบพิกัดฉาก ยู ที เอ็ม/ ศูนย์กำเนิด					เนื้อที่ (ไร่-งาน-ตร.วา)	ราคาประเมิน (บาท ต่อ ตร.วา)
				แผนที่ภูมิประเทศ	ระวาง	แผ่น	มาตราส่วน	เลขที่ดิน		
26313	บางใหญ่	บ้านลุ่ม	3063	5036I	6226	14	1:1000	47	0-0-76	18,000
26314	บางใหญ่	บ้านลุ่ม	3064	5036I	6226	14	1:1000	129	0-0-53	18,000
26315	บางใหญ่	บ้านลุ่ม	3065	5036I	6226	14	1:1000	130	0-0-52	18,000
26316	บางใหญ่	บ้านลุ่ม	3066	5036I	6226	14	1:1000	131	0-0-52	18,000
26317	บางใหญ่	บ้านลุ่ม	3067	5036I	6226	14	1:1000	132	0-0-51	18,000
26318	บางใหญ่	บ้านลุ่ม	3234	5036I	6226	14	1:1000	133	0-0-51	18,000
26319	บางใหญ่	บ้านลุ่ม	3235	5036I	6226	14	1:1000	134	0-0-51	18,000
26324	บางใหญ่	บ้านลุ่ม	3133	5036I	6226	05	1:1000	62	0-0-52	18,000
26325	บางใหญ่	บ้านลุ่ม	3134	5036I	6226	05	1:1000	63	0-0-52	18,000
26326	บางใหญ่	บ้านลุ่ม	3135	5036I	6226	05	1:1000	64	0-0-54	18,000
26327	บางใหญ่	บ้านลุ่ม	3136	5036I	6226	05	1:1000	92	0-0-54	9,000
26328	บางใหญ่	บ้านลุ่ม	3137	5036I	6226	05	1:1000	91	0-0-57	18,000
26329	บางใหญ่	บ้านลุ่ม	3138	5036I	6226	05	1:1000	93	0-0-54	18,000
26330	บางใหญ่	บ้านลุ่ม	3139	5036I	6226	05	1:1000	94	0-0-52	18,000
26331	บางใหญ่	บ้านลุ่ม	3140	5036I	6226	05	1:1000	95	0-0-56	18,000
26332	บางใหญ่	บ้านลุ่ม	3141	5036I	6226	05	1:1000	96	0-0-54	18,000
26333	บางใหญ่	บ้านลุ่ม	3142	5036I	6226	05	1:1000	90	0-0-61	18,000
26334	บางใหญ่	บ้านลุ่ม	3143	5036I	6226	05	1:1000	98	0-0-19	18,000
26335	บางใหญ่	บ้านลุ่ม	3144	5036I	6226	05	1:1000	99	0-0-17	18,000
26336	บางใหญ่	บ้านลุ่ม	3145	5036I	6226	05	1:1000	100	0-0-17	18,000

มีผลบังคับใช้ตั้งแต่วันที่

1 มกราคม พ.ศ. 2559

รอบบัญชี พ.ศ. 2559 - 2562

บัญชีกำหนดราคาประเมินทุนทรัพย์ที่ดิน

ในการจดทะเบียนสิทธิและนิติกรรมเกี่ยวกับอสังหาริมทรัพย์

เทศบาลเมือง บางกรวย

อำเภอ บางกรวย

จังหวัด นนทบุรี

หน้า 308

โฉนดที่ดินเลขที่	อำเภอ	ตำบล	หน้าสำรวจ	เครื่องหมายที่ดินระบบพิกัดฉาก ยู ที เอ็ม/ ศูนย์กำเนิด					เนื้อที่ (ไร่-งาน-ตร.วา)	ราคาประเมิน (บาท ต่อ ตร.วา)
				แผนที่ภูมิประเทศ	ระวาง	แผ่น	มาตราส่วน	เลขที่ดิน		
26337	บางใหญ่	บ้านลุ่ม	3146	5036I	6226	05	1:1000	101	0-0-17	18,000
26338	บางใหญ่	บ้านลุ่ม	3147	5036I	6226	05	1:1000	102	0-0-17	18,000
26339	บางใหญ่	บ้านลุ่ม	3148	5036I	6226	05	1:1000	103	0-0-17	18,000
26340	บางใหญ่	บ้านลุ่ม	3149	5036I	6226	05	1:1000	104	0-0-17	18,000
26341	บางใหญ่	บ้านลุ่ม	3150	5036I	6226	05	1:1000	105	0-0-26	18,000
26342	บางใหญ่	บ้านลุ่ม	3151	5036I	6226	05	1:1000	106	0-0-26	18,000
26343	บางใหญ่	บ้านลุ่ม	3152	5036I	6226	05	1:1000	107	0-0-17	18,000
26344	บางใหญ่	บ้านลุ่ม	3153	5036I	6226	05	1:1000	108	0-0-17	18,000
26345	บางใหญ่	บ้านลุ่ม	3154	5036I	6226	05	1:1000	109	0-0-17	18,000
26346	บางใหญ่	บ้านลุ่ม	3155	5036I	6226	05	1:1000	110	0-0-17	18,000
26347	บางใหญ่	บ้านลุ่ม	3156	5036I	6226	05	1:1000	111	0-0-17	18,000
26348	บางใหญ่	บ้านลุ่ม	3157	5036I	6226	05	1:1000	112	0-0-26	18,000
26349	บางใหญ่	บ้านลุ่ม	3158	5036I	6226	05	1:1000	113	0-0-62	18,000
26350	บางใหญ่	บ้านลุ่ม	3159	5036I	6226	05	1:1000	114	0-0-56	18,000
26351	บางใหญ่	บ้านลุ่ม	3160	5036I	6226	05	1:1000	122	0-0-74	18,000
26352	บางใหญ่	บ้านลุ่ม	3161	5036I	6226	05	1:1000	115	0-0-53	18,000
26353	บางใหญ่	บ้านลุ่ม	3162	5036I	6226	05	1:1000	121	0-0-50	18,000
26354	บางใหญ่	บ้านลุ่ม	3163	5036I	6226	05	1:1000	116	0-0-49	18,000
26355	บางใหญ่	บ้านลุ่ม	3164	5036I	6226	05	1:1000	120	0-0-46	18,000
26356	บางใหญ่	บ้านลุ่ม	3165	5036I	6226	05	1:1000	117	0-0-48	18,000

มีผลบังคับใช้ตั้งแต่วันที่

1 มกราคม พ.ศ. 2559

รอบบัญชี พ.ศ. 2559 - 2562

บัญชีกำหนดราคาประเมินทุนทรัพย์ที่ดิน

ในการจดทะเบียนสิทธิและนิติกรรมเกี่ยวกับอสังหาริมทรัพย์

เทศบาลเมือง บางกรวย

อำเภอ บางกรวย

จังหวัด นนทบุรี

หน้า 309

โฉนดที่ดินเลขที่	อำเภอ	ตำบล	หน้าสำรวจ	เครื่องหมายที่ดินระบบพิกัดฉาก ยู ที เอ็ม/ ศูนย์กำเนิด					เนื้อที่ (ไร่-งาน-ตร.วา)	ราคาประเมิน (บาท ต่อ ตร.วา)
				แผนที่ภูมิประเทศ	ระวาง	แผ่น	มาตราส่วน	เลขที่ดิน		
26357	บางใหญ่	บ้านลุ่ม	3166	5036I	6226	05	1:1000	119	0-0-44	18,000
26358	บางใหญ่	บ้านลุ่ม	3167	5036I	6226	05	1:1000	118	0-0-42	18,000
26359	บางใหญ่	บ้านลุ่ม	2233	5036I	6226	06	1:1000	270	0-0-26	18,000
26446	บางใหญ่	บ้านลุ่ม	3131	5036I	6226	10	1:1000	625	0-0-87	45,000
26495	บางใหญ่	บ้านลุ่ม	3194	5036I	6226	14	1:1000	206	0-0-27	20,000
26496	บางใหญ่	บ้านลุ่ม	3195	5036I	6226	14	1:1000	207	0-0-17	20,000
26497	บางใหญ่	บ้านลุ่ม	3196	5036I	6226	14	1:1000	208	0-0-17	20,000
26498	บางใหญ่	บ้านลุ่ม	3197	5036I	6226	14	1:1000	209	0-0-18	20,000
26499	บางใหญ่	บ้านลุ่ม	3198	5036I	6226	14	1:1000	210	0-0-18	20,000
26500	บางใหญ่	บ้านลุ่ม	3199	5036I	6226	14	1:1000	211	0-0-18	20,000
26501	บางใหญ่	บ้านลุ่ม	3200	5036I	6226	14	1:1000	212	0-0-28	20,000
26503	บางใหญ่	บ้านลุ่ม	3202	5036I	6226	14	1:1000	221	0-0-40	6,500
26504	บางใหญ่	บ้านลุ่ม	3203	5036I	6226	14	1:1000	222	0-0-40	20,000
26505	บางใหญ่	บ้านลุ่ม	3204	5036I	6226	14	1:1000	220	0-0-62	20,000
26506	บางใหญ่	บ้านลุ่ม	3205	5036I	6226	14	1:1000	223	0-0-21	20,000
26507	บางใหญ่	บ้านลุ่ม	3206	5036I	6226	14	1:1000	224	0-0-18	20,000
26508	บางใหญ่	บ้านลุ่ม	3207	5036I	6226	14	1:1000	219	0-0-18	20,000
26509	บางใหญ่	บ้านลุ่ม	3208	5036I	6226	14	1:1000	218	0-0-18	20,000
26510	บางใหญ่	บ้านลุ่ม	3209	5036I	6226	14	1:1000	217	0-0-18	20,000
26511	บางใหญ่	บ้านลุ่ม	3210	5036I	6226	14	1:1000	216	0-0-18	20,000

มีผลบังคับใช้ตั้งแต่วันที่

1 มกราคม พ.ศ. 2559

รอบบัญชี พ.ศ. 2559 - 2562

บัญชีกำหนดราคาประเมินทุนทรัพย์ที่ดิน

ในการจดทะเบียนสิทธิและนิติกรรมเกี่ยวกับอสังหาริมทรัพย์

เทศบาลเมือง บางกรวย

อำเภอ บางกรวย

จังหวัด นนทบุรี

หน้า 310

โฉนดที่ดินเลขที่	อำเภอ	ตำบล	หน้าสำรวจ	เครื่องหมายที่ดินระบบพิกัดฉาก ยู ที เอ็ม/ ศูนย์กำเนิด					เนื้อที่ (ไร่-งาน-ตร.วา)	ราคาประเมิน (บาท ต่อ ตร.วา)
				แผนที่ภูมิประเทศ	ระวาง	แผ่น	มาตราส่วน	เลขที่ดิน		
26512	บางใหญ่	บ้านลุ่ม	3211	5036I	6226	14	1:1000	215	0-0-18	20,000
26513	บางใหญ่	บ้านลุ่ม	3212	5036I	6226	14	1:1000	214	0-0-27	20,000
26514	บางใหญ่	บ้านลุ่ม	3213	5036I	6226	14	1:1000	225	0-0-18	20,000
26515	บางใหญ่	บ้านลุ่ม	3214	5036I	6226	14	1:1000	226	0-0-18	20,000
26516	บางใหญ่	บ้านลุ่ม	3215	5036I	6226	14	1:1000	227	0-0-18	20,000
26517	บางใหญ่	บ้านลุ่ม	3216	5036I	6226	14	1:1000	228	0-0-18	20,000
26518	บางใหญ่	บ้านลุ่ม	3217	5036I	6226	14	1:1000	229	0-0-18	20,000
26519	บางใหญ่	บ้านลุ่ม	3218	5036I	6226	14	1:1000	230	0-0-18	20,000
26520	บางใหญ่	บ้านลุ่ม	3219	5036I	6226	14	1:1000	231	0-0-18	20,000
26521	บางใหญ่	บ้านลุ่ม	3220	5036I	6226	14	1:1000	232	0-0-28	20,000
26522	บางใหญ่	บ้านลุ่ม	3221	5036I	6226	14	1:1000	244	0-0-34	20,000
26523	บางใหญ่	บ้านลุ่ม	3222	5036I	6226	14	1:1000	243	0-0-18	20,000
26524	บางใหญ่	บ้านลุ่ม	3223	5036I	6226	14	1:1000	242	0-0-18	20,000
26525	บางใหญ่	บ้านลุ่ม	3224	5036I	6226	14	1:1000	241	0-0-18	20,000
26526	บางใหญ่	บ้านลุ่ม	3225	5036I	6226	14	1:1000	240	0-0-18	20,000
26527	บางใหญ่	บ้านลุ่ม	3226	5036I	6226	14	1:1000	239	0-0-18	20,000
26528	บางใหญ่	บ้านลุ่ม	3227	5036I	6226	14	1:1000	238	0-0-18	20,000
26529	บางใหญ่	บ้านลุ่ม	3228	5036I	6226	14	1:1000	237	0-0-18	20,000
26530	บางใหญ่	บ้านลุ่ม	3229	5036I	6226	14	1:1000	236	0-0-18	20,000
26531	บางใหญ่	บ้านลุ่ม	3230	5036I	6226	14	1:1000	235	0-0-18	20,000

มีผลบังคับใช้ตั้งแต่วันที่

1 มกราคม พ.ศ. 2559

รอบบัญชี พ.ศ. 2559 - 2562

บัญชีกำหนดราคาประเมินทุนทรัพย์ที่ดิน

ในการจดทะเบียนสิทธิและนิติกรรมเกี่ยวกับอสังหาริมทรัพย์

เทศบาลเมือง บางกรวย

อำเภอ บางกรวย

จังหวัด นนทบุรี

หน้า 311

โฉนดที่ดินเลขที่	อำเภอ	ตำบล	หน้าสำรวจ	เครื่องหมายที่ดินระบบพิกัดฉาก ยู ที เอ็ม/ ศูนย์กำเนิด					เนื้อที่ (ไร่-งาน-ตร.วา)	ราคาประเมิน (บาท ต่อ ตร.วา)
				แผนที่ภูมิประเทศ	ระวาง	แผ่น	มาตราส่วน	เลขที่ดิน		
26532	บางใหญ่	บ้านลุ่ม	3231	5036I	6226	14	1:1000	234	0-0-18	20,000
26533	บางใหญ่	บ้านลุ่ม	3232	5036I	6226	14	1:1000	233	0-0-32	20,000
26542	บางใหญ่	บ้านลุ่ม	3246	5036I	6226	14	1:1000	137	0-0-73	18,000
26543	บางใหญ่	บ้านลุ่ม	3247	5036I	6226	14	1:1000	136	0-0-71	18,000
26544	บางใหญ่	บ้านลุ่ม	3248	5036I	6226	14	1:1000	135	0-0-71	18,000
26547	บางใหญ่	บ้านลุ่ม	3251	5036I	6226	14	1:1000	38	0-1-8	12,000
26548	บางใหญ่	บ้านลุ่ม	3252	5036I	6226	14	1:1000	37	0-1-13	12,000
26549	บางใหญ่	บ้านลุ่ม	3253	5036I	6226	14	1:1000	41	0-1-78	18,000
26550	บางใหญ่	บ้านลุ่ม	3254	5036I	6226	14	1:1000	42	0-0-70	12,000
26551	บางใหญ่	บ้านลุ่ม	3255	5036I	6226	14	1:1000	43	0-1-15	12,000
26560	บางใหญ่	บ้านลุ่ม	3257	5036I	6226	14	1:1000	732	0-0-53	18,000
26561	บางใหญ่	บ้านลุ่ม	3258	5036I	6226	14	1:1000	731	0-0-53	18,000
26562	บางใหญ่	บ้านลุ่ม	3259	5036I	6226	14	1:1000	730	0-0-53	18,000
26563	บางใหญ่	บ้านลุ่ม	3260	5036I	6226	14	1:1000	729	0-0-54	18,000
26564	บางใหญ่	บ้านลุ่ม	3261	5036I	6226	14	1:1000	728	0-0-54	18,000
26565	บางใหญ่	บ้านลุ่ม	3262	5036I	6226	14	1:1000	727	0-0-54	18,000
26566	บางใหญ่	บ้านลุ่ม	3263	5036I	6226	14	1:1000	726	0-0-54	18,000
26567	บางใหญ่	บ้านลุ่ม	3264	5036I	6226	14	1:1000	725	0-0-54	18,000
26568	บางใหญ่	บ้านลุ่ม	3265	5036I	6226	14	1:1000	724	0-0-53	18,000
26569	บางใหญ่	บ้านลุ่ม	3266	5036I	6226	14	1:1000	723	0-0-53	18,000

มีผลบังคับใช้ตั้งแต่วันที่

1 มกราคม พ.ศ. 2559

รอบบัญชี พ.ศ. 2559 - 2562

บัญชีกำหนดราคาประเมินทุนทรัพย์ที่ดิน

ในการจดทะเบียนสิทธิและนิติกรรมเกี่ยวกับอสังหาริมทรัพย์

เทศบาลเมือง บางกรวย

อำเภอ บางกรวย

จังหวัด นนทบุรี

หน้า 312

โฉนดที่ดินเลขที่	อำเภอ	ตำบล	หน้าสำรวจ	เครื่องหมายที่ดินระบบพิกัดฉาก ยู ที เอ็ม/ ศูนย์กำเนิด					เนื้อที่ (ไร่-งาน-ตร.วา)	ราคาประเมิน (บาท ต่อ ตร.วา)
				แผนที่ภูมิประเทศ	ระวาง	แผ่น	มาตราส่วน	เลขที่ดิน		
26570	บางใหญ่	บ้านลุ่ม	3267	5036I	6226	14	1:1000	722	0-0-53	18,000
26571	บางใหญ่	บ้านลุ่ม	3268	5036I	6226	14	1:1000	721	0-0-82	18,000
26572	บางใหญ่	บ้านลุ่ม	3269	5036I	6226	14	1:1000	720	0-0-73	18,000
26573	บางใหญ่	บ้านลุ่ม	3270	5036I	6226	14	1:1000	719	0-0-68	18,000
26574	บางใหญ่	บ้านลุ่ม	3271	5036I	6226	14	1:1000	755	0-0-55	18,000
26575	บางใหญ่	บ้านลุ่ม	3272	5036I	6226	14	1:1000	757	0-0-67	18,000
26576	บางใหญ่	บ้านลุ่ม	3273	5036I	6226	14	1:1000	747	0-0-82	18,000
26580	บางใหญ่	บ้านลุ่ม	3277	5036I	6226	14	1:1000	740	0-0-60	18,000
26581	บางใหญ่	บ้านลุ่ม	3278	5036I	6226	14	1:1000	739	0-0-62	18,000
26582	บางใหญ่	บ้านลุ่ม	3279	5036I	6226	14	1:1000	738	0-0-61	18,000
26583	บางใหญ่	บ้านลุ่ม	3280	5036I	6226	14	1:1000	737	0-0-60	18,000
26584	บางใหญ่	บ้านลุ่ม	3281	5036I	6226	14	1:1000	736	0-0-62	18,000
26586	บางใหญ่	บ้านลุ่ม	3283	5036I	6226	14	1:1000	734	0-0-90	18,000
26587	บางใหญ่	บ้านลุ่ม	3284	5036I	6226	14	1:1000	733	0-0-80	18,000
26677	บางใหญ่	บ้านลุ่ม	3289	5036I	6226	05	1:1000	196	0-0-4	9,000
26678	บางใหญ่	บ้านลุ่ม	3290	5036I	6226	05	1:1000	195	0-0-50	18,000
26679	บางใหญ่	บ้านลุ่ม	3291	5036I	6226	05	1:1000	194	0-0-56	18,000
26680	บางใหญ่	บ้านลุ่ม	3292	5036I	6226	05	1:1000	193	0-0-58	18,000
26681	บางใหญ่	บ้านลุ่ม	3293	5036I	6226	05	1:1000	192	0-0-62	18,000
26682	บางใหญ่	บ้านลุ่ม	3294	5036I	6226	05	1:1000	183	0-0-82	18,000

มีผลบังคับใช้ตั้งแต่วันที่

1 มกราคม พ.ศ. 2559

รอบบัญชี พ.ศ. 2559 - 2562

บัญชีกำหนดราคาประเมินทุนทรัพย์ที่ดิน

ในการจดทะเบียนสิทธิและนิติกรรมเกี่ยวกับอสังหาริมทรัพย์

เทศบาลเมือง บางกรวย

อำเภอ บางกรวย

จังหวัด นนทบุรี

หน้า 313

โฉนดที่ดินเลขที่	อำเภอ	ตำบล	หน้าสำรวจ	เครื่องหมายที่ดินระบบพิกัดฉาก ยู ที เอ็ม/ ศูนย์กำเนิด					เนื้อที่ (ไร่-งาน-ตร.วา)	ราคาประเมิน (บาท ต่อ ตร.วา)
				แผนที่ภูมิประเทศ	ระวาง	แผ่น	มาตราส่วน	เลขที่ดิน		
26683	บางใหญ่	บ้านลุ่ม	3295	5036I	6226	05	1:1000	184	0-0-75	18,000
26684	บางใหญ่	บ้านลุ่ม	3288	5036I	6226	05	1:1000	185	0-0-67	18,000
26685	บางใหญ่	บ้านลุ่ม	3285	5036I	6226	05	1:1000	380	0-0-91	18,000
26686	บางใหญ่	บ้านลุ่ม	3286	5036I	6226	05	1:1000	377	0-0-71	18,000
26687	บางใหญ่	บ้านลุ่ม	3287	5036I	6226	05	1:1000	376	0-0-66	18,000
26702	บางใหญ่	บ้านลุ่ม	3316	5036I	6226	10	1:1000	500	0-0-21	20,000
26705	บางใหญ่	บ้านลุ่ม	3312	5036I	6226	10	1:1000	566	0-0-17.4	20,000
26706	บางใหญ่	บ้านลุ่ม	3313	5036I	6226	10	1:1000	567	0-0-17.3	20,000
26707	บางใหญ่	บ้านลุ่ม	3314	5036I	6226	10	1:1000	568	0-0-17.3	20,000
26708	บางใหญ่	บ้านลุ่ม	3315	5036I	6226	10	1:1000	569	0-0-17.4	20,000
26712	บางใหญ่	บ้านลุ่ม	3302	5036I	6226	10	1:1000	578	0-0-15	20,000
26713	บางใหญ่	บ้านลุ่ม	3303	5036I	6226	10	1:1000	577	0-0-25	20,000
26714	บางใหญ่	บ้านลุ่ม	3304	5036I	6226	10	1:1000	576	0-0-24	20,000
26715	บางใหญ่	บ้านลุ่ม	3305	5036I	6226	10	1:1000	575	0-0-24	20,000
26716	บางใหญ่	บ้านลุ่ม	3297	5036I	6226	10	1:1000	560	0-0-3	20,000
26717	บางใหญ่	บ้านลุ่ม	3298	5036I	6226	10	1:1000	561	0-0-17	20,000
26718	บางใหญ่	บ้านลุ่ม	3299	5036I	6226	10	1:1000	562	0-0-17	20,000
26719	บางใหญ่	บ้านลุ่ม	3300	5036I	6226	10	1:1000	563	0-0-17	20,000
26720	บางใหญ่	บ้านลุ่ม	3301	5036I	6226	10	1:1000	564	0-0-17	20,000
26721	บางใหญ่	บ้านลุ่ม	3317	5036I	6226	06	1:1000	144	0-0-27	6,500

มีผลบังคับใช้ตั้งแต่วันที่

1 มกราคม พ.ศ. 2559

รอบบัญชี พ.ศ. 2559 - 2562

บัญชีกำหนดราคาประเมินทุนทรัพย์ที่ดิน

ในการจดทะเบียนสิทธิและนิติกรรมเกี่ยวกับอสังหาริมทรัพย์

เทศบาลเมือง บางกรวย

อำเภอ บางกรวย

จังหวัด นนทบุรี

หน้า 314

โฉนดที่ดินเลขที่	อำเภอ	ตำบล	หน้าสำรวจ	เครื่องหมายที่ดินระบบพิกัดฉาก ยู ที เอ็ม/ ศูนย์กำเนิด					เนื้อที่ (ไร่-งาน-ตร.วา)	ราคาประเมิน (บาท ต่อ ตร.วา)
				แผนที่ภูมิประเทศ	ระวาง	แผ่น	มาตราส่วน	เลขที่ดิน		
26724	บางใหญ่	บ้านลุ่ม	3306	5036I	6226	10	1:1000	502	0-0-10	20,000
26725	บางใหญ่	บ้านลุ่ม	3307	5036I	6226	10	1:1000	503	0-0-24	20,000
26726	บางใหญ่	บ้านลุ่ม	3308	5036I	6226	10	1:1000	504	0-0-23	20,000
26727	บางใหญ่	บ้านลุ่ม	3309	5036I	6226	10	1:1000	505	0-0-23	20,000
26728	บางใหญ่	บ้านลุ่ม	3310	5036I	6226	10	1:1000	506	0-0-22	20,000
26729	บางใหญ่	บ้านลุ่ม	3311	5036I	6226	10	1:1000	507	0-0-22	20,000
26840	บางใหญ่	บ้านลุ่ม	3319	5036I	6226	05	1:1000	129	0-0-54	11,500
26841	บางใหญ่	บ้านลุ่ม	3320	5036I	6226	05	1:1000	135	0-0-29	18,000
26842	บางใหญ่	บ้านลุ่ม	3321	5036I	6226	05	1:1000	138	0-0-53	18,000
26843	บางใหญ่	บ้านลุ่ม	3322	5036I	6226	05	1:1000	139	0-0-48	18,000
26844	บางใหญ่	บ้านลุ่ม	3323	5036I	6226	05	1:1000	140	0-0-81	18,000
26845	บางใหญ่	บ้านลุ่ม	3324	5036I	6226	05	1:1000	141	0-0-45	18,000
26846	บางใหญ่	บ้านลุ่ม	3325	5036I	6226	05	1:1000	148	0-0-31	18,000
26847	บางใหญ่	บ้านลุ่ม	3326	5036I	6226	05	1:1000	143	0-0-63	18,000
26848	บางใหญ่	บ้านลุ่ม	3327	5036I	6226	05	1:1000	176	0-0-63	18,000
26849	บางใหญ่	บ้านลุ่ม	3328	5036I	6226	05	1:1000	179	0-0-66	18,000
26850	บางใหญ่	บ้านลุ่ม	3329	5036I	6226	05	1:1000	172	0-0-58	18,000
26851	บางใหญ่	บ้านลุ่ม	3330	5036I	6226	05	1:1000	167	0-0-58	18,000
26852	บางใหญ่	บ้านลุ่ม	3331	5036I	6226	05	1:1000	175	0-0-77	18,000
26853	บางใหญ่	บ้านลุ่ม	3332	5036I	6226	05	1:1000	165	0-0-62	18,000

มีผลบังคับใช้ตั้งแต่วันที่

1 มกราคม พ.ศ. 2559

รอบบัญชี พ.ศ. 2559 - 2562

บัญชีกำหนดราคาประเมินทุนทรัพย์ที่ดิน

ในการจดทะเบียนสิทธิและนิติกรรมเกี่ยวกับอสังหาริมทรัพย์

เทศบาลเมือง บางกรวย

อำเภอ บางกรวย

จังหวัด นนทบุรี

หน้า 315

โฉนดที่ดินเลขที่	อำเภอ	ตำบล	หน้าสำรวจ	เครื่องหมายที่ดินระบบพิกัดฉาก ยู ที เอ็ม/ ศูนย์กำเนิด					เนื้อที่ (ไร่-งาน-ตร.วา)	ราคาประเมิน (บาท ต่อ ตร.วา)
				แผนที่ภูมิประเทศ	ระวาง	แผ่น	มาตราส่วน	เลขที่ดิน		
26854	บางใหญ่	บ้านลุ่ม	3333	5036I	6226	05	1:1000	164	0-0-53	18,000
26855	บางใหญ่	บ้านลุ่ม	3334	5036I	6226	05	1:1000	153	1-1-93	10,000
26862	บางใหญ่	บ้านลุ่ม	3475	5036I	6226	06	1:1000	531	0-0-14	32,000
26876	บางใหญ่	บ้านลุ่ม	3341	5036I	6226	10	1:1000	662	0-0-31	45,000
26877	บางใหญ่	บ้านลุ่ม	3342	5036I	6226	10	1:1000	663	0-0-31	45,000
26878	บางใหญ่	บ้านลุ่ม	3343	5036I	6226	10	1:1000	664	0-0-31	45,000
26906	บางใหญ่	บ้านลุ่ม	2975	5036I	6226	09	1:1000	647	0-0-21	45,000
26907	บางใหญ่	บ้านลุ่ม	2976	5036I	6226	09	1:1000	648	0-0-21	45,000
26908	บางใหญ่	บ้านลุ่ม	2977	5036I	6226	09	1:1000	649	0-0-21	45,000
26909	บางใหญ่	บ้านลุ่ม	2978	5036I	6226	09	1:1000	650	0-0-21	45,000
26910	บางใหญ่	บ้านลุ่ม	2979	5036I	6226	09	1:1000	651	0-0-22	45,000
26911	บางใหญ่	บ้านลุ่ม	2980	5036I	6226	09	1:1000	652	0-0-22	45,000
26984	บางใหญ่	บ้านลุ่ม	3335	5036I	6226	09	1:1000	1243	0-2-80	15,000
26985	บางใหญ่	บ้านลุ่ม	3336	5036I	6226	09	1:1000	1244	0-2-75	15,000
26986	บางใหญ่	บ้านลุ่ม	3337	5036I	6226	09	1:1000	1245	0-1-23	15,000
27045	บางใหญ่	บ้านลุ่ม	3243	5036I	6226	10	1:1000	405	0-0-35	10,000
27046	บางใหญ่	บ้านลุ่ม	3244	5036I	6226	10	1:1000	406	0-0-24	50,000
27047	บางใหญ่	บ้านลุ่ม	3245	5036I	6226	10	1:1000	409	0-0-26	50,000
27110	บางใหญ่	บ้านลุ่ม	2981	5036I	6226	13	1:1000	1187	0-0-2	6,500
27111	บางใหญ่	บ้านลุ่ม	2982	5036I	6226	13	1:1000	1186	0-0-63	6,500

มีผลบังคับใช้ตั้งแต่วันที่

1 มกราคม พ.ศ. 2559

รอบบัญชี พ.ศ. 2559 - 2562

บัญชีกำหนดราคาประเมินทุนทรัพย์ที่ดิน

ในการจดทะเบียนสิทธิและนิติกรรมเกี่ยวกับอสังหาริมทรัพย์

เทศบาลเมือง บางกรวย

อำเภอ บางกรวย

จังหวัด นนทบุรี

หน้า 316

โฉนดที่ดินเลขที่	อำเภอ	ตำบล	หน้าสำรวจ	เครื่องหมายที่ดินระบบพิกัดฉาก ยู ที เอ็ม/ ศูนย์กำเนิด					เนื้อที่ (ไร่-งาน-ตร.วา)	ราคาประเมิน (บาท ต่อ ตร.วา)
				แผนที่ภูมิประเทศ	ระวาง	แผ่น	มาตราส่วน	เลขที่ดิน		
27112	บางใหญ่	บ้านลุ่ม	2983	5036I	6226	13	1:1000	1190	0-0-29	6,500
27113	บางใหญ่	บ้านลุ่ม	2984	5036I	6226	13	1:1000	1185	0-0-28	6,500
27160	บางใหญ่	บ้านลุ่ม	3375	5036I	6226	10	1:1000	616	0-0-17.5	45,000
27161	บางใหญ่	บ้านลุ่ม	3376	5036I	6226	10	1:1000	613	0-0-17.5	45,000
27167	บางใหญ่	บ้านลุ่ม	3377	5036I	6226	10	1:1000	612	0-0-16	20,000
27195	บางใหญ่	บ้านลุ่ม	3369	5036I	6226	14	1:1000	124	0-0-20.4	18,000
27196	บางใหญ่	บ้านลุ่ม	3370	5036I	6226	14	1:1000	125	0-0-20.3	18,000
27197	บางใหญ่	บ้านลุ่ม	3371	5036I	6226	14	1:1000	126	0-0-20.3	18,000
27201	บางใหญ่	บ้านลุ่ม	3318	5036I	6226	10	1:1000	185	0-0-5	18,000
27238	บางใหญ่	บ้านลุ่ม	3384	5036I	6226	14	1:1000	183	0-0-70	6,500
27239	บางใหญ่	บ้านลุ่ม	3385	5036I	6226	14	1:1000	188	0-0-20	18,000
27240	บางใหญ่	บ้านลุ่ม	3382	5036I	6226	14	1:1000	187	0-0-20	18,000
27241	บางใหญ่	บ้านลุ่ม	3387	5036I	6226	14	1:1000	186	0-0-20	18,000
27242	บางใหญ่	บ้านลุ่ม	3388	5036I	6226	14	1:1000	185	0-0-21	18,000
27243	บางใหญ่	บ้านลุ่ม	3389	5036I	6226	14	1:1000	184	0-0-23	18,000
27261	บางใหญ่	บ้านลุ่ม	3344	5036I	6226	06	1:1000	500	0-0-24	18,000
27289	บางใหญ่	บ้านลุ่ม	3346	5036I	6226	05	1:1000	485	0-0-25	18,000
27324	บางใหญ่	บ้านลุ่ม	3406	5036I	6226	09	1:1000	1202	0-0-7	18,000
27325	บางใหญ่	บ้านลุ่ม	3407	5036I	6226	09	1:1000	1173	0-0-22	18,000
27326	บางใหญ่	บ้านลุ่ม	3408	5036I	6226	09	1:1000	1182	0-0-13	18,000

มีผลบังคับใช้ตั้งแต่วันที่

1 มกราคม พ.ศ. 2559

รอบบัญชี พ.ศ. 2559 - 2562

บัญชีกำหนดราคาประเมินทุนทรัพย์ที่ดิน

ในการจดทะเบียนสิทธิและนิติกรรมเกี่ยวกับอสังหาริมทรัพย์

เทศบาลเมือง บางกรวย

อำเภอ บางกรวย

จังหวัด นนทบุรี

หน้า 317

โฉนดที่ดินเลขที่	อำเภอ	ตำบล	หน้าสำรวจ	เครื่องหมายที่ดินระบบพิกัดฉาก ยู ที เอ็ม/ ศูนย์กำเนิด					เนื้อที่ (ไร่-งาน-ตร.วา)	ราคาประเมิน (บาท ต่อ ตร.วา)
				แผนที่ภูมิประเทศ	ระวาง	แผ่น	มาตราส่วน	เลขที่ดิน		
27328	บางใหญ่	บ้านลุ่ม	3410	5036I	6226	09	1:1000	1172	0-0-25	18,000
27329	บางใหญ่	บ้านลุ่ม	3411	5036I	6226	09	1:1000	1164	0-0-15	18,000
27330	บางใหญ่	บ้านลุ่ม	3412	5036I	6226	09	1:1000	1157	0-0-2	18,000
27331	บางใหญ่	บ้านลุ่ม	3396	5036I	6226	09	1:1000	1144	0-1-74	11,500
27332	บางใหญ่	บ้านลุ่ม	3397	5036I	6226	09	1:1000	1139	0-0-26	18,000
27334	บางใหญ่	บ้านลุ่ม	3399	5036I	6226	09	1:1000	1131	0-0-22	18,000
27335	บางใหญ่	บ้านลุ่ม	3400	5036I	6226	09	1:1000	1123	0-0-26	18,000
27336	บางใหญ่	บ้านลุ่ม	3401	5036I	6226	09	1:1000	1122	0-0-26	18,000
27337	บางใหญ่	บ้านลุ่ม	3402	5036I	6226	09	1:1000	1121	0-0-24	18,000
27338	บางใหญ่	บ้านลุ่ม	3403	5036I	6226	09	1:1000	1120	0-0-22	18,000
27340	บางใหญ่	บ้านลุ่ม	3378	5036I	6226	13	1:1000	920	0-0-82	18,000
27355	บางใหญ่	บ้านลุ่ม	3296	5036I	6226	05	1:1000	423	0-0-37	18,000
27361	บางใหญ่	บ้านลุ่ม	3192	5036I	6226	10	1:1000	551	0-0-80	6,500
27369	บางใหญ่	บ้านลุ่ม	3417	5036I	6226	10	1:1000	724	0-0-14	18,000
27370	บางใหญ่	บ้านลุ่ม	3418	5036I	6226	10	1:1000	725	0-0-14	18,000
27371	บางใหญ่	บ้านลุ่ม	3419	5036I	6226	10	1:1000	726	0-0-14	18,000
27372	บางใหญ่	บ้านลุ่ม	3420	5036I	6226	10	1:1000	727	0-0-14	18,000
27411	บางใหญ่	บ้านลุ่ม	3421	5036I	6226	14	1:1000	108	0-0-14	18,000
27412	บางใหญ่	บ้านลุ่ม	3422	5036I	6226	14	1:1000	107	0-0-23	18,000
27413	บางใหญ่	บ้านลุ่ม	3423	5036I	6226	14	1:1000	106	0-0-24	18,000

มีผลบังคับใช้ตั้งแต่วันที่

1 มกราคม พ.ศ. 2559

รอบบัญชี พ.ศ. 2559 - 2562

บัญชีกำหนดราคาประเมินทุนทรัพย์ที่ดิน

ในการจดทะเบียนสิทธิและนิติกรรมเกี่ยวกับอสังหาริมทรัพย์

เทศบาลเมือง บางกรวย

อำเภอ บางกรวย

จังหวัด นนทบุรี

หน้า 318

โฉนดที่ดินเลขที่	อำเภอ	ตำบล	หน้าสำรวจ	เครื่องหมายที่ดินระบบพิกัดฉาก ยู ที เอ็ม/ ศูนย์กำเนิด					เนื้อที่ (ไร่-งาน-ตร.วา)	ราคาประเมิน (บาท ต่อ ตร.วา)
				แผนที่ภูมิประเทศ	ระวาง	แผ่น	มาตราส่วน	เลขที่ดิน		
27422	บางใหญ่	บ้านลุ่ม	3379	5036I	6226	13	1:1000	1278	0-0-95	6,500
27423	บางใหญ่	บ้านลุ่ม	3380	5036I	6226	13	1:1000	1279	0-0-95	6,500
27424	บางใหญ่	บ้านลุ่ม	3381	5036I	6226	13	1:1000	1280	0-0-95	6,500
27427	บางใหญ่	บ้านลุ่ม	2654	5036I	6226	05	1:1000	394	0-0-22	18,000
27447	บางใหญ่	บ้านลุ่ม	3434	5036I	6226	05	1:1000	181	0-0-69	18,000
27448	บางใหญ่	บ้านลุ่ม	3435	5036I	6226	05	1:1000	180	0-0-56	18,000
27449	บางใหญ่	บ้านลุ่ม	3338	5036I	6226	01	1:1000	129	0-0-23	18,000
27450	บางใหญ่	บ้านลุ่ม	3339	5036I	6226	01	1:1000	130	0-0-23	18,000
27477	บางใหญ่	บ้านลุ่ม	3431	5036I	6226	05	1:1000	146	0-0-42	18,000
27478	บางใหญ่	บ้านลุ่ม	3432	5036I	6226	05	1:1000	145	0-0-44	18,000
27479	บางใหญ่	บ้านลุ่ม	3433	5036I	6226	05	1:1000	144	0-0-44	18,000
27480	บางใหญ่	บ้านลุ่ม	3436	5036I	6226	05	1:1000	142	0-0-52	18,000
27481	บางใหญ่	บ้านลุ่ม	3440	5036I	6226	05	1:1000	174	0-0-69	18,000
27482	บางใหญ่	บ้านลุ่ม	3439	5036I	6226	05	1:1000	166	0-0-53	18,000
27582	บางใหญ่	บ้านลุ่ม	3455	5036I	6226	05	1:1000	137	0-0-48	18,000
27583	บางใหญ่	บ้านลุ่ม	3454	5036I	6226	05	1:1000	136	0-0-56	18,000
27590	บางใหญ่	บ้านลุ่ม	2215	5036I	6226	10	1:1000	478	0-0-2	20,000
27591	บางใหญ่	บ้านลุ่ม	2216	5036I	6226	10	1:1000	477	0-0-7	20,000
27651	บางใหญ่	บ้านลุ่ม	3450	5036I	6226	05	1:1000	170	0-0-61	18,000
27652	บางใหญ่	บ้านลุ่ม	3451	5036I	6226	05	1:1000	171	0-0-58	18,000

มีผลบังคับใช้ตั้งแต่วันที่

1 มกราคม พ.ศ. 2559

รอบบัญชี พ.ศ. 2559 - 2562

บัญชีกำหนดราคาประเมินทุนทรัพย์ที่ดิน

ในการจดทะเบียนสิทธิและนิติกรรมเกี่ยวกับอสังหาริมทรัพย์

เทศบาลเมือง บางกรวย

อำเภอ บางกรวย

จังหวัด นนทบุรี

หน้า 319

โฉนดที่ดินเลขที่	อำเภอ	ตำบล	หน้าสำรวจ	เครื่องหมายที่ดินระบบพิกัดฉาก ยู ที เอ็ม/ ศูนย์กำเนิด					เนื้อที่ (ไร่-งาน-ตร.วา)	ราคาประเมิน (บาท ต่อ ตร.วา)
				แผนที่ภูมิประเทศ	ระวาง	แผ่น	มาตราส่วน	เลขที่ดิน		
27653	บางใหญ่	บ้านลุ่ม	3441	5036I	6226	05	1:1000	130	0-0-39	11,500
27654	บางใหญ่	บ้านลุ่ม	3442	5036I	6226	05	1:1000	133	0-0-28	18,000
27655	บางใหญ่	บ้านลุ่ม	3443	5036I	6226	05	1:1000	134	0-0-22	18,000
27656	บางใหญ่	บ้านลุ่ม	3444	5036I	6226	05	1:1000	132	0-0-20	11,500
27657	บางใหญ่	บ้านลุ่ม	3445	5036I	6226	05	1:1000	152	0-0-24	18,000
27658	บางใหญ่	บ้านลุ่ม	3446	5036I	6226	05	1:1000	151	0-0-21	18,000
27659	บางใหญ่	บ้านลุ่ม	3447	5036I	6226	05	1:1000	150	0-0-21	18,000
27660	บางใหญ่	บ้านลุ่ม	3448	5036I	6226	05	1:1000	149	0-0-21	18,000
27661	บางใหญ่	บ้านลุ่ม	3449	5036I	6226	05	1:1000	131	0-0-8	11,500
27668	บางใหญ่	บ้านลุ่ม	3452	5036I	6226	05	1:1000	169	0-0-56	18,000
27669	บางใหญ่	บ้านลุ่ม	3453	5036I	6226	05	1:1000	168	0-0-50	18,000
27727	บางใหญ่	บ้านลุ่ม	3429	5036I	6226	10	1:1000	408	0-0-26	50,000
27728	บางใหญ่	บ้านลุ่ม	3430	5036I	6226	10	1:1000	407	0-0-25	50,000
27730	บางใหญ่	บ้านลุ่ม	3474	5036I	6226	10	1:1000	733	0-0-25	18,000
27749	บางใหญ่	บ้านลุ่ม	3464	5036I	6226	06	1:1000	510	0-0-49	18,000
27750	บางใหญ่	บ้านลุ่ม	3465	5036I	6226	06	1:1000	511	0-0-55	18,000
27751	บางใหญ่	บ้านลุ่ม	3466	5036I	6226	06	1:1000	512	0-0-59	18,000
27752	บางใหญ่	บ้านลุ่ม	3467	5036I	6226	10	1:1000	268	0-0-48	9,000
27753	บางใหญ่	บ้านลุ่ม	3468	5036I	6226	10	1:1000	267	0-0-61	18,000
27754	บางใหญ่	บ้านลุ่ม	3469	5036I	6226	10	1:1000	266	0-0-61	18,000

มีผลบังคับใช้ตั้งแต่วันที่

1 มกราคม พ.ศ. 2559

รอบบัญชี พ.ศ. 2559 - 2562

บัญชีกำหนดราคาประเมินทุนทรัพย์ที่ดิน

ในการจดทะเบียนสิทธิและนิติกรรมเกี่ยวกับอสังหาริมทรัพย์

เทศบาลเมือง บางกรวย

อำเภอ บางกรวย

จังหวัด นนทบุรี

หน้า 320

โฉนดที่ดินเลขที่	อำเภอ	ตำบล	หน้าสำรวจ	เครื่องหมายที่ดินระบบพิกัดฉาก ยู ที เอ็ม/ ศูนย์กำเนิด					เนื้อที่ (ไร่-งาน-ตร.วา)	ราคาประเมิน (บาท ต่อ ตร.วา)
				แผนที่ภูมิประเทศ	ระวาง	แผ่น	มาตราส่วน	เลขที่ดิน		
27755	บางใหญ่	บ้านลุ่ม	3470	5036I	6226	10	1:1000	265	0-0-52	18,000
27756	บางใหญ่	บ้านลุ่ม	3471	5036I	6226	10	1:1000	264	0-0-52	18,000
27757	บางใหญ่	บ้านลุ่ม	3472	5036I	6226	10	1:1000	263	0-0-61	18,000
27758	บางใหญ่	บ้านลุ่ม	3473	5036I	6226	10	1:1000	261	0-0-17	9,000
27782	บางใหญ่	บ้านลุ่ม	3347	5036I	6226	05	1:1000	190	0-0-61	18,000
27783	บางใหญ่	บ้านลุ่ม	3348	5036I	6226	05	1:1000	191	0-0-66	18,000
27808	บางใหญ่	บ้านลุ่ม	3414	5036I	6226	10	1:1000	825	0-0-2	9,000
27809	บางใหญ่	บ้านลุ่ม	3415	5036I	6226	10	1:1000	826	0-0-1	9,000
27810	บางใหญ่	บ้านลุ่ม	3416	5036I	6226	10	1:1000	99	0-0-7	9,000
27847	บางใหญ่	บ้านลุ่ม	3532	5036I	6226	10	1:1000	159	0-0-20	18,000
27848	บางใหญ่	บ้านลุ่ม	3533	5036I	6226	10	1:1000	165	0-0-10	18,000
27849	บางใหญ่	บ้านลุ่ม	3534	5036I	6226	10	1:1000	166	0-0-10	18,000
27850	บางใหญ่	บ้านลุ่ม	3535	5036I	6226	10	1:1000	170	0-0-14	18,000
27851	บางใหญ่	บ้านลุ่ม	3536	5036I	6226	10	1:1000	174	0-0-19	18,000
27852	บางใหญ่	บ้านลุ่ม	3537	5036I	6226	10	1:1000	177	0-0-11	18,000
27853	บางใหญ่	บ้านลุ่ม	3538	5036I	6226	10	1:1000	182	0-0-22	18,000
27854	บางใหญ่	บ้านลุ่ม	3539	5036I	6226	10	1:1000	205	0-0-6	18,000
27855	บางใหญ่	บ้านลุ่ม	3540	5036I	6226	10	1:1000	203	0-0-21	18,000
27856	บางใหญ่	บ้านลุ่ม	3541	5036I	6226	10	1:1000	204	0-0-59	18,000
27857	บางใหญ่	บ้านลุ่ม	3542	5036I	6226	10	1:1000	207	0-0-62	18,000

มีผลบังคับใช้ตั้งแต่วันที่

1 มกราคม พ.ศ. 2559

รอบบัญชี พ.ศ. 2559 - 2562

บัญชีกำหนดราคาประเมินทุนทรัพย์ที่ดิน

ในการจดทะเบียนสิทธิและนิติกรรมเกี่ยวกับอสังหาริมทรัพย์

เทศบาลเมือง บางกรวย

อำเภอ บางกรวย

จังหวัด นนทบุรี

หน้า 321

โฉนดที่ดินเลขที่	อำเภอ	ตำบล	หน้าสำรวจ	เครื่องหมายที่ดินระบบพิกัดฉาก ยู ที เอ็ม/ ศูนย์กำเนิด					เนื้อที่ (ไร่-งาน-ตร.วา)	ราคาประเมิน (บาท ต่อ ตร.วา)
				แผนที่ภูมิประเทศ	ระวาง	แผ่น	มาตราส่วน	เลขที่ดิน		
27858	บางใหญ่	บ้านลุ่ม	3543	5036I	6226	10	1:1000	208	0-0-59	18,000
27859	บางใหญ่	บ้านลุ่ม	3544	5036I	6226	10	1:1000	209	0-0-59	18,000
27860	บางใหญ่	บ้านลุ่ม	3545	5036I	6226	10	1:1000	210	0-0-58	18,000
27861	บางใหญ่	บ้านลุ่ม	3546	5036I	6226	10	1:1000	211	0-0-59	18,000
27979	บางใหญ่	บ้านลุ่ม	1862	5036I	6226	06	1:1000	209	0-0-53	24,000
28055	บางใหญ่	บ้านลุ่ม	3512	5036I	6226	10	1:1000	189	0-0-1	18,000
28056	บางใหญ่	บ้านลุ่ม	3513	5036I	6226	10	1:1000	192	0-0-19	18,000
28057	บางใหญ่	บ้านลุ่ม	3514	5036I	6226	10	1:1000	195	0-0-35	18,000
28058	บางใหญ่	บ้านลุ่ม	3515	5036I	6226	10	1:1000	196	0-0-2	18,000
28059	บางใหญ่	บ้านลุ่ม	3516	5036I	6226	06	1:1000	481	0-0-2	18,000
28060	บางใหญ่	บ้านลุ่ม	3517	5036I	6226	06	1:1000	477	0-0-36	18,000
28062	บางใหญ่	บ้านลุ่ม	3519	5036I	6226	06	1:1000	469	0-0-15	18,000
28063	บางใหญ่	บ้านลุ่ม	3520	5036I	6226	06	1:1000	491	0-0-64	18,000
28064	บางใหญ่	บ้านลุ่ม	3521	5036I	6226	06	1:1000	490	0-0-59	18,000
28065	บางใหญ่	บ้านลุ่ม	3522	5036I	6226	06	1:1000	489	0-0-59	18,000
28066	บางใหญ่	บ้านลุ่ม	3523	5036I	6226	06	1:1000	488	0-0-59	18,000
28067	บางใหญ่	บ้านลุ่ม	3524	5036I	6226	06	1:1000	487	0-0-59	18,000
28068	บางใหญ่	บ้านลุ่ม	3525	5036I	6226	06	1:1000	486	0-0-63	18,000
28069	บางใหญ่	บ้านลุ่ม	3526	5036I	6226	06	1:1000	485	0-0-2	18,000
28070	บางใหญ่	บ้านลุ่ม	3527	5036I	6226	10	1:1000	202	0-0-4	18,000

มีผลบังคับใช้ตั้งแต่วันที่

1 มกราคม พ.ศ. 2559

รอบบัญชี พ.ศ. 2559 - 2562

บัญชีกำหนดราคาประเมินทุนทรัพย์ที่ดิน

ในการจดทะเบียนสิทธิและนิติกรรมเกี่ยวกับอสังหาริมทรัพย์

เทศบาลเมือง บางกรวย

อำเภอ บางกรวย

จังหวัด นนทบุรี

หน้า 322

โฉนดที่ดินเลขที่	อำเภอ	ตำบล	หน้าสำรวจ	เครื่องหมายที่ดินระบบพิกัดฉาก ยู ที เอ็ม/ ศูนย์กำเนิด					เนื้อที่ (ไร่-งาน-ตร.วา)	ราคาประเมิน (บาท ต่อ ตร.วา)
				แผนที่ภูมิประเทศ	ระวาง	แผ่น	มาตราส่วน	เลขที่ดิน		
28071	บางใหญ่	บ้านลุ่ม	3528	5036I	6226	10	1:1000	200	0-0-8	18,000
28072	บางใหญ่	บ้านลุ่ม	3529	5036I	6226	10	1:1000	198	0-0-59	18,000
28073	บางใหญ่	บ้านลุ่ม	3530	5036I	6226	10	1:1000	199	0-0-59	18,000
28074	บางใหญ่	บ้านลุ่ม	3531	5036I	6226	10	1:1000	201	0-0-39	18,000
28083	บางใหญ่	บ้านลุ่ม	3496	5036I	6226	01	1:1000	148	0-0-11	18,000
28084	บางใหญ่	บ้านลุ่ม	3497	5036I	6226	01	1:1000	145	0-0-14	18,000
28085	บางใหญ่	บ้านลุ่ม	3498	5036I	6226	01	1:1000	137	0-0-27	18,000
28086	บางใหญ่	บ้านลุ่ม	3499	5036I	6226	01	1:1000	136	0-0-22	18,000
28087	บางใหญ่	บ้านลุ่ม	3500	5036I	6226	01	1:1000	135	0-0-22	18,000
28090	บางใหญ่	บ้านลุ่ม	3503	5036I	6226	01	1:1000	138	0-0-27	18,000
28091	บางใหญ่	บ้านลุ่ม	3504	5036I	6226	01	1:1000	139	0-0-22	18,000
28092	บางใหญ่	บ้านลุ่ม	3505	5036I	6226	01	1:1000	140	0-0-22	18,000
28093	บางใหญ่	บ้านลุ่ม	3506	5036I	6226	01	1:1000	141	0-0-29	18,000
28094	บางใหญ่	บ้านลุ่ม	3507	5036I	6226	05	1:1000	459	0-0-12	13,500
28095	บางใหญ่	บ้านลุ่ม	3508	5036I	6226	05	1:1000	458	0-0-11	13,500
28096	บางใหญ่	บ้านลุ่ม	3509	5036I	6226	05	1:1000	457	0-0-27	18,000
28097	บางใหญ่	บ้านลุ่ม	3510	5036I	6226	01	1:1000	142	0-0-24	18,000
28098	บางใหญ่	บ้านลุ่ม	3511	5036I	6226	01	1:1000	143	0-0-27.5	18,000
28140	บางใหญ่	บ้านลุ่ม	3413	5036I	6226	06	1:1000	437	0-0-26	9,000
28141	บางใหญ่	บ้านลุ่ม	3256	5036I	6226	06	1:1000	86	0-0-26	9,000

มีผลบังคับใช้ตั้งแต่วันที่

1 มกราคม พ.ศ. 2559

รอบบัญชี พ.ศ. 2559 - 2562

บัญชีกำหนดราคาประเมินทุนทรัพย์ที่ดิน

ในการจดทะเบียนสิทธิและนิติกรรมเกี่ยวกับอสังหาริมทรัพย์

เทศบาลเมือง บางกรวย

อำเภอ บางกรวย

จังหวัด นนทบุรี

หน้า 323

โฉนดที่ดินเลขที่	อำเภอ	ตำบล	หน้าสำรวจ	เครื่องหมายที่ดินระบบพิกัดฉาก ยู ที เอ็ม/ ศูนย์กำเนิด					เนื้อที่ (ไร่-งาน-ตร.วา)	ราคาประเมิน (บาท ต่อ ตร.วา)
				แผนที่ภูมิประเทศ	ระวาง	แผ่น	มาตราส่วน	เลขที่ดิน		
28147	บางใหญ่	บ้านลุ่ม	3459	5036I	6226	14	1:1000	89	0-0-21	18,000
28148	บางใหญ่	บ้านลุ่ม	3460	5036I	6226	14	1:1000	88	0-0-22	18,000
28149	บางใหญ่	บ้านลุ่ม	3461	5036I	6226	14	1:1000	87	0-0-22	18,000
28168	บางใหญ่	บ้านลุ่ม	3477	5036I	6226	01	1:1000	132	0-0-23	18,000
28169	บางใหญ่	บ้านลุ่ม	3478	5036I	6226	01	1:1000	121	0-0-28	18,000
28281	บางใหญ่	บ้านลุ่ม	3364	5036I	6226	05	1:1000	178	0-0-70	18,000
28282	บางใหญ่	บ้านลุ่ม	3365	5036I	6226	05	1:1000	177	0-0-54	18,000
28283	บางใหญ่	บ้านลุ่ม	3547	5036I	6226	05	1:1000	161	0-0-49	18,000
28284	บางใหญ่	บ้านลุ่ม	3548	5036I	6226	05	1:1000	162	0-0-46	18,000
28285	บางใหญ่	บ้านลุ่ม	3549	5036I	6226	05	1:1000	163	0-0-46	18,000
28371	บางใหญ่	บ้านลุ่ม	3551	5036I	6226	14	1:1000	774	0-0-47	18,000
28372	บางใหญ่	บ้านลุ่ม	3552	5036I	6226	14	1:1000	773	0-0-47	18,000
28373	บางใหญ่	บ้านลุ่ม	3553	5036I	6226	14	1:1000	772	0-0-47	18,000
28374	บางใหญ่	บ้านลุ่ม	3554	5036I	6226	14	1:1000	768	0-0-47	18,000
28375	บางใหญ่	บ้านลุ่ม	3555	5036I	6226	14	1:1000	769	0-0-47	18,000
28376	บางใหญ่	บ้านลุ่ม	3556	5036I	6226	14	1:1000	770	0-0-47	18,000
28377	บางใหญ่	บ้านลุ่ม	3557	5036I	6226	14	1:1000	765	0-0-49	18,000
28378	บางใหญ่	บ้านลุ่ม	3558	5036I	6226	14	1:1000	766	0-0-50	18,000
28379	บางใหญ่	บ้านลุ่ม	3559	5036I	6226	14	1:1000	767	0-0-73	18,000
28380	บางใหญ่	บ้านลุ่ม	3560	5036I	6226	14	1:1000	762	0-0-12	18,000

มีผลบังคับใช้ตั้งแต่วันที่

1 มกราคม พ.ศ. 2559

รอบบัญชี พ.ศ. 2559 - 2562

บัญชีกำหนดราคาประเมินทุนทรัพย์ที่ดิน

ในการจดทะเบียนสิทธิและนิติกรรมเกี่ยวกับอสังหาริมทรัพย์

เทศบาลเมือง บางกรวย

อำเภอ บางกรวย

จังหวัด นนทบุรี

หน้า 324

โฉนดที่ดินเลขที่	อำเภอ	ตำบล	หน้าสำรวจ	เครื่องหมายที่ดินระบบพิกัดฉาก ยู ที เอ็ม/ ศูนย์กำเนิด					เนื้อที่ (ไร่-งาน-ตร.วา)	ราคาประเมิน (บาท ต่อ ตร.วา)
				แผนที่ภูมิประเทศ	ระวาง	แผ่น	มาตราส่วน	เลขที่ดิน		
28381	บางใหญ่	บ้านลุ่ม	3561	5036I	6226	14	1:1000	763	0-0-40	18,000
28382	บางใหญ่	บ้านลุ่ม	3562	5036I	6226	14	1:1000	764	0-0-40	18,000
28484	บางใหญ่	บ้านลุ่ม	3567	5036I	6226	10	1:1000	233	0-0-17	18,000
28723	บางใหญ่	บ้านลุ่ม	3479	5036I	6226	05	1:1000	460	0-0-52	18,000
28724	บางใหญ่	บ้านลุ่ม	3480	5036I	6226	05	1:1000	456	0-0-46	18,000
28725	บางใหญ่	บ้านลุ่ม	3481	5036I	6226	05	1:1000	455	0-0-44	18,000
28726	บางใหญ่	บ้านลุ่ม	3482	5036I	6226	05	1:1000	454	0-0-45	18,000
28727	บางใหญ่	บ้านลุ่ม	3483	5036I	6226	05	1:1000	453	0-0-53	18,000
28728	บางใหญ่	บ้านลุ่ม	3484	5036I	6226	05	1:1000	452	0-0-48	18,000
28729	บางใหญ่	บ้านลุ่ม	3485	5036I	6226	05	1:1000	451	0-0-48	18,000
28730	บางใหญ่	บ้านลุ่ม	3486	5036I	6226	05	1:1000	448	0-0-46	18,000
28731	บางใหญ่	บ้านลุ่ม	3487	5036I	6226	05	1:1000	447	0-2-24	11,500
28732	บางใหญ่	บ้านลุ่ม	3488	5036I	6226	05	1:1000	479	0-0-44	18,000
28733	บางใหญ่	บ้านลุ่ม	3489	5036I	6226	05	1:1000	466	0-0-55	18,000
28734	บางใหญ่	บ้านลุ่ม	3490	5036I	6226	05	1:1000	467	0-0-54	18,000
28735	บางใหญ่	บ้านลุ่ม	3491	5036I	6226	05	1:1000	464	0-0-58	18,000
28736	บางใหญ่	บ้านลุ่ม	3492	5036I	6226	05	1:1000	465	0-0-62	18,000
28737	บางใหญ่	บ้านลุ่ม	3493	5036I	6226	05	1:1000	463	0-0-44	18,000
28738	บางใหญ่	บ้านลุ่ม	3494	5036I	6226	01	1:1000	168	0-0-13	9,000
28749	บางใหญ่	บ้านลุ่ม	3353	5036I	6226	05	1:1000	433	0-0-73	18,000

มีผลบังคับใช้ตั้งแต่วันที่

1 มกราคม พ.ศ. 2559

รอบบัญชี พ.ศ. 2559 - 2562

บัญชีกำหนดราคาประเมินทุนทรัพย์ที่ดิน

ในการจดทะเบียนสิทธิและนิติกรรมเกี่ยวกับอสังหาริมทรัพย์

เทศบาลเมือง บางกรวย

อำเภอ บางกรวย

จังหวัด นนทบุรี

หน้า 325

โฉนดที่ดินเลขที่	อำเภอ	ตำบล	หน้าสำรวจ	เครื่องหมายที่ดินระบบพิกัดฉาก ยู ที เอ็ม/ ศูนย์กำเนิด					เนื้อที่ (ไร่-งาน-ตร.วา)	ราคาประเมิน (บาท ต่อ ตร.วา)
				แผนที่ภูมิประเทศ	ระวาง	แผ่น	มาตราส่วน	เลขที่ดิน		
28751	บางใหญ่	บ้านลุ่ม	3355	5036I	6226	05	1:1000	443	0-0-33	18,000
28752	บางใหญ่	บ้านลุ่ม	3356	5036I	6226	05	1:1000	444	0-0-74	18,000
28831	บางใหญ่	บ้านลุ่ม	3568	5036I	6226	14	1:1000	194	0-0-88	6,500
28832	บางใหญ่	บ้านลุ่ม	3569	5036I	6226	14	1:1000	195	0-0-88	6,500
28833	บางใหญ่	บ้านลุ่ม	3570	5036I	6226	14	1:1000	197	0-0-50	6,500
28834	บางใหญ่	บ้านลุ่ม	3571	5036I	6226	14	1:1000	198	0-0-88	6,500
28835	บางใหญ่	บ้านลุ่ม	3572	5036I	6226	14	1:1000	199	0-0-88	6,500
28836	บางใหญ่	บ้านลุ่ม	3573	5036I	6226	14	1:1000	200	0-0-88	6,500
28837	บางใหญ่	บ้านลุ่ม	3574	5036I	6226	14	1:1000	201	0-0-88	6,500
28838	บางใหญ่	บ้านลุ่ม	3575	5036I	6226	14	1:1000	202	0-0-88	6,500
28839	บางใหญ่	บ้านลุ่ม	3576	5036I	6226	14	1:1000	203	0-0-88	6,500
28872	บางใหญ่	บ้านลุ่ม	3566	5036I	6226	14	1:1000	756	0-0-20	18,000
28904	บางใหญ่	บ้านลุ่ม	3462	5036I	6226	06	1:1000	303	1-0-49	18,000
28910	บางใหญ่	บ้านลุ่ม	3424	5036I	6226	09	1:1000	1218	0-0-2	18,000
28911	บางใหญ่	บ้านลุ่ม	3425	5036I	6226	09	1:1000	1225	0-0-16	18,000
28912	บางใหญ่	บ้านลุ่ม	3426	5036I	6226	09	1:1000	1233	0-0-25	18,000
28913	บางใหญ่	บ้านลุ่ม	3427	5036I	6226	09	1:1000	1203	0-0-15	18,000
28915	บางใหญ่	บ้านลุ่ม	3590	5036I	6226	01	1:1000	169	0-0-21	18,000
28916	บางใหญ่	บ้านลุ่ม	3591	5036I	6226	01	1:1000	170	0-0-14	18,000
28917	บางใหญ่	บ้านลุ่ม	3592	5036I	6226	01	1:1000	171	0-0-14	18,000

มีผลบังคับใช้ตั้งแต่วันที่

1 มกราคม พ.ศ. 2559

รอบบัญชี พ.ศ. 2559 - 2562

บัญชีกำหนดราคาประเมินทุนทรัพย์ที่ดิน

ในการจดทะเบียนสิทธิและนิติกรรมเกี่ยวกับอสังหาริมทรัพย์

เทศบาลเมือง บางกรวย

อำเภอ บางกรวย

จังหวัด นนทบุรี

หน้า 326

โฉนดที่ดินเลขที่	อำเภอ	ตำบล	หน้าสำรวจ	เครื่องหมายที่ดินระบบพิกัดฉาก ยู ที เอ็ม/ ศูนย์กำเนิด					เนื้อที่ (ไร่-งาน-ตร.วา)	ราคาประเมิน (บาท ต่อ ตร.วา)
				แผนที่ภูมิประเทศ	ระวาง	แผ่น	มาตราส่วน	เลขที่ดิน		
28918	บางใหญ่	บ้านลุ่ม	3593	5036I	6226	01	1:1000	172	0-0-14	18,000
28919	บางใหญ่	บ้านลุ่ม	3594	5036I	6226	01	1:1000	173	0-0-14	18,000
28920	บางใหญ่	บ้านลุ่ม	3595	5036I	6226	01	1:1000	174	0-0-17	18,000
28921	บางใหญ่	บ้านลุ่ม	3596	5036I	6226	01	1:1000	110	0-0-31	9,000
28930	บางใหญ่	บ้านลุ่ม	3366	5036I	6226	05	1:1000	434	0-0-59	18,000
28931	บางใหญ่	บ้านลุ่ม	3367	5036I	6226	05	1:1000	446	0-1-43	18,000
28932	บางใหญ่	บ้านลุ่ม	3368	5036I	6226	05	1:1000	445	0-1-43	18,000
28933	บางใหญ่	บ้านลุ่ม	3577	5036I	6226	01	1:1000	163	0-0-12	18,000
28935	บางใหญ่	บ้านลุ่ม	3579	5036I	6226	01	1:1000	162	0-0-9	18,000
28936	บางใหญ่	บ้านลุ่ม	3580	5036I	6226	01	1:1000	152	0-0-14	18,000
28937	บางใหญ่	บ้านลุ่ม	3581	5036I	6226	01	1:1000	161	0-0-9	18,000
28938	บางใหญ่	บ้านลุ่ม	3582	5036I	6226	01	1:1000	153	0-0-14	18,000
28939	บางใหญ่	บ้านลุ่ม	3583	5036I	6226	01	1:1000	160	0-0-9	18,000
28940	บางใหญ่	บ้านลุ่ม	3584	5036I	6226	01	1:1000	154	0-0-13	18,000
28941	บางใหญ่	บ้านลุ่ม	3585	5036I	6226	01	1:1000	159	0-0-8	18,000
28942	บางใหญ่	บ้านลุ่ม	3586	5036I	6226	01	1:1000	155	0-0-13	18,000
28943	บางใหญ่	บ้านลุ่ม	3587	5036I	6226	01	1:1000	158	0-0-11	18,000
28944	บางใหญ่	บ้านลุ่ม	3588	5036I	6226	01	1:1000	156	0-0-16	18,000
28945	บางใหญ่	บ้านลุ่ม	3589	5036I	6226	01	1:1000	116	0-0-27	18,000
28991	บางใหญ่	บ้านลุ่ม	3627	5036I	6226	14	1:1000	309	0-0-25	20,000

มีผลบังคับใช้ตั้งแต่วันที่

1 มกราคม พ.ศ. 2559

รอบบัญชี พ.ศ. 2559 - 2562

บัญชีกำหนดราคาประเมินทุนทรัพย์ที่ดิน

ในการจดทะเบียนสิทธิและนิติกรรมเกี่ยวกับอสังหาริมทรัพย์

เทศบาลเมือง บางกรวย

อำเภอ บางกรวย

จังหวัด นนทบุรี

หน้า 327

โฉนดที่ดินเลขที่	อำเภอ	ตำบล	หน้าสำรวจ	เครื่องหมายที่ดินระบบพิกัดฉาก ยู ที เอ็ม/ ศูนย์กำเนิด					เนื้อที่ (ไร่-งาน-ตร.วา)	ราคาประเมิน (บาท ต่อ ตร.วา)
				แผนที่ภูมิประเทศ	ระวาง	แผ่น	มาตราส่วน	เลขที่ดิน		
28992	บางใหญ่	บ้านลุ่ม	3628	5036I	6226	14	1:1000	308	0-0-25	20,000
29124	บางใหญ่	บ้านลุ่ม	3607	5036I	6226	14	1:1000	775	0-0-56	18,000
29125	บางใหญ่	บ้านลุ่ม	3608	5036I	6226	14	1:1000	776	0-0-55	18,000
29126	บางใหญ่	บ้านลุ่ม	3609	5036I	6226	14	1:1000	777	0-0-65	18,000
29127	บางใหญ่	บ้านลุ่ม	3610	5036I	6226	14	1:1000	781	0-0-60	18,000
29128	บางใหญ่	บ้านลุ่ม	3611	5036I	6226	14	1:1000	780	0-0-53	18,000
29129	บางใหญ่	บ้านลุ่ม	3612	5036I	6226	14	1:1000	779	0-0-53	18,000
29131	บางใหญ่	บ้านลุ่ม	3692	5036I	6226	09	1:1000	1165	0-0-2	18,000
29132	บางใหญ่	บ้านลุ่ม	3693	5036I	6226	09	1:1000	1166	0-0-17	18,000
29133	บางใหญ่	บ้านลุ่ม	3694	5036I	6226	09	1:1000	1167	0-0-17	18,000
29134	บางใหญ่	บ้านลุ่ม	3695	5036I	6226	09	1:1000	1168	0-0-17	18,000
29135	บางใหญ่	บ้านลุ่ม	3696	5036I	6226	09	1:1000	1169	0-0-17	18,000
29136	บางใหญ่	บ้านลุ่ม	3697	5036I	6226	09	1:1000	1170	0-0-17	18,000
29153	บางใหญ่	บ้านลุ่ม	3630	5036I	6226	14	1:1000	257	0-0-17.5	20,000
29154	บางใหญ่	บ้านลุ่ม	3631	5036I	6226	14	1:1000	254	0-0-17.5	20,000
29155	บางใหญ่	บ้านลุ่ม	3632	5036I	6226	14	1:1000	252	0-0-17.5	20,000
29156	บางใหญ่	บ้านลุ่ม	3633	5036I	6226	14	1:1000	250	0-0-17.5	20,000
29157	บางใหญ่	บ้านลุ่ม	3634	5036I	6226	14	1:1000	249	0-0-17.5	20,000
29158	บางใหญ่	บ้านลุ่ม	3635	5036I	6226	14	1:1000	246	0-0-17.5	20,000
29159	บางใหญ่	บ้านลุ่ม	3636	5036I	6226	14	1:1000	245	0-0-22	20,000

มีผลบังคับใช้ตั้งแต่วันที่

1 มกราคม พ.ศ. 2559

รอบบัญชี พ.ศ. 2559 - 2562

บัญชีกำหนดราคาประเมินทุนทรัพย์ที่ดิน

ในการจดทะเบียนสิทธิและนิติกรรมเกี่ยวกับอสังหาริมทรัพย์

เทศบาลเมือง บางกรวย

อำเภอ บางกรวย

จังหวัด นนทบุรี

หน้า 328

โฉนดที่ดินเลขที่	อำเภอ	ตำบล	หน้าสำรวจ	เครื่องหมายที่ดินระบบพิกัดฉาก ยู ที เอ็ม/ ศูนย์กำเนิด					เนื้อที่ (ไร่-งาน-ตร.วา)	ราคาประเมิน (บาท ต่อ ตร.วา)
				แผนที่ภูมิประเทศ	ระวาง	แผ่น	มาตราส่วน	เลขที่ดิน		
29180	บางใหญ่	บ้านลุ่ม	3699	5036I	6226	09	1:1000	1453	0-0-17	18,000
29196	บางใหญ่	บ้านลุ่ม	3613	5036I	6226	14	1:1000	795	0-0-31	18,000
29197	บางใหญ่	บ้านลุ่ม	3614	5036I	6226	14	1:1000	794	0-0-18	18,000
29198	บางใหญ่	บ้านลุ่ม	3615	5036I	6226	14	1:1000	793	0-0-18	18,000
29199	บางใหญ่	บ้านลุ่ม	3616	5036I	6226	14	1:1000	792	0-0-18	18,000
29200	บางใหญ่	บ้านลุ่ม	3617	5036I	6226	14	1:1000	791	0-0-17	18,000
29203	บางใหญ่	บ้านลุ่ม	3620	5036I	6226	14	1:1000	788	0-0-17	18,000
29204	บางใหญ่	บ้านลุ่ม	3621	5036I	6226	14	1:1000	787	0-0-17	18,000
29205	บางใหญ่	บ้านลุ่ม	3622	5036I	6226	14	1:1000	786	0-0-17	18,000
29206	บางใหญ่	บ้านลุ่ม	3623	5036I	6226	14	1:1000	785	0-0-17	18,000
29207	บางใหญ่	บ้านลุ่ม	3624	5036I	6226	14	1:1000	784	0-0-23	18,000
29209	บางใหญ่	บ้านลุ่ม	3663	5036I	6226	01	1:1000	167	0-0-48	18,000
29210	บางใหญ่	บ้านลุ่ม	3664	5036I	6226	05	1:1000	461	0-0-45	18,000
29211	บางใหญ่	บ้านลุ่ม	3665	5036I	6226	05	1:1000	462	0-0-42	18,000
29212	บางใหญ่	บ้านลุ่ม	3680	5036I	6226	09	1:1000	1158	0-0-14	18,000
29213	บางใหญ่	บ้านลุ่ม	3681	5036I	6226	09	1:1000	1159	0-0-17	18,000
29214	บางใหญ่	บ้านลุ่ม	3682	5036I	6226	09	1:1000	1160	0-0-17	18,000
29215	บางใหญ่	บ้านลุ่ม	3683	5036I	6226	09	1:1000	1161	0-0-17	18,000
29216	บางใหญ่	บ้านลุ่ม	3684	5036I	6226	09	1:1000	1162	0-0-17	18,000
29217	บางใหญ่	บ้านลุ่ม	3685	5036I	6226	09	1:1000	1163	0-0-17	18,000

มีผลบังคับใช้ตั้งแต่วันที่

1 มกราคม พ.ศ. 2559

รอบบัญชี พ.ศ. 2559 - 2562

บัญชีกำหนดราคาประเมินทุนทรัพย์ที่ดิน

ในการจดทะเบียนสิทธิและนิติกรรมเกี่ยวกับอสังหาริมทรัพย์

เทศบาลเมือง บางกรวย

อำเภอ บางกรวย

จังหวัด นนทบุรี

หน้า 329

โฉนดที่ดินเลขที่	อำเภอ	ตำบล	หน้าสำรวจ	เครื่องหมายที่ดินระบบพิกัดฉาก ยู ที เอ็ม/ ศูนย์กำเนิด					เนื้อที่ (ไร่-งาน-ตร.วา)	ราคาประเมิน (บาท ต่อ ตร.วา)
				แผนที่ภูมิประเทศ	ระวาง	แผ่น	มาตราส่วน	เลขที่ดิน		
29237	บางใหญ่	บ้านลุ่ม	3734	5036I	6226	10	1:1000	704	0-0-50	18,000
29242	บางใหญ่	บ้านลุ่ม	3597	5036I	6226	01	1:1000	192	0-0-26	18,000
29243	บางใหญ่	บ้านลุ่ม	3598	5036I	6226	01	1:1000	191	0-0-23	18,000
29244	บางใหญ่	บ้านลุ่ม	3599	5036I	6226	01	1:1000	190	0-0-24	18,000
29245	บางใหญ่	บ้านลุ่ม	3600	5036I	6226	01	1:1000	189	0-0-37	9,000
29246	บางใหญ่	บ้านลุ่ม	3601	5036I	6226	01	1:1000	186	0-0-22	18,000
29247	บางใหญ่	บ้านลุ่ม	3602	5036I	6226	01	1:1000	187	0-0-24	18,000
29248	บางใหญ่	บ้านลุ่ม	3603	5036I	6226	01	1:1000	188	0-0-26	18,000
29249	บางใหญ่	บ้านลุ่ม	3604	5036I	6226	01	1:1000	185	0-0-70	11,500
29250	บางใหญ่	บ้านลุ่ม	3605	5036I	6226	01	1:1000	184	0-0-52	18,000
29251	บางใหญ่	บ้านลุ่ม	3606	5036I	6226	01	1:1000	109	0-0-27	9,000
29252	บางใหญ่	บ้านลุ่ม	3733	5036I	6226	10	1:1000	700	0-0-10	18,000
29269	บางใหญ่	บ้านลุ่ม	3686	5036I	6226	09	1:1000	1189	0-0-4	18,000
29270	บางใหญ่	บ้านลุ่ม	3687	5036I	6226	09	1:1000	1190	0-0-4	18,000
29271	บางใหญ่	บ้านลุ่ม	3688	5036I	6226	09	1:1000	1191	0-0-4	18,000
29272	บางใหญ่	บ้านลุ่ม	3689	5036I	6226	09	1:1000	1192	0-0-4	18,000
29273	บางใหญ่	บ้านลุ่ม	3690	5036I	6226	09	1:1000	1193	0-0-4	18,000
29274	บางใหญ่	บ้านลุ่ม	3691	5036I	6226	09	1:1000	1194	0-0-5	18,000
29275	บางใหญ่	บ้านลุ่ม	3666	5036I	6226	09	1:1000	1181	0-0-4	18,000
29276	บางใหญ่	บ้านลุ่ม	3667	5036I	6226	09	1:1000	1180	0-0-17	18,000

มีผลบังคับใช้ตั้งแต่วันที่

1 มกราคม พ.ศ. 2559

รอบบัญชี พ.ศ. 2559 - 2562

บัญชีกำหนดราคาประเมินทุนทรัพย์ที่ดิน

ในการจดทะเบียนสิทธิและนิติกรรมเกี่ยวกับอสังหาริมทรัพย์

เทศบาลเมือง บางกรวย

อำเภอ บางกรวย

จังหวัด นนทบุรี

หน้า 330

โฉนดที่ดินเลขที่	อำเภอ	ตำบล	หน้าสำรวจ	เครื่องหมายที่ดินระบบพิกัดฉาก ยู ที เอ็ม/ ศูนย์กำเนิด					เนื้อที่ (ไร่-งาน-ตร.วา)	ราคาประเมิน (บาท ต่อ ตร.วา)
				แผนที่ภูมิประเทศ	ระวาง	แผ่น	มาตราส่วน	เลขที่ดิน		
29277	บางใหญ่	บ้านลุ่ม	3668	5036I	6226	09	1:1000	1179	0-0-17	18,000
29278	บางใหญ่	บ้านลุ่ม	3669	5036I	6226	09	1:1000	1178	0-0-17	18,000
29279	บางใหญ่	บ้านลุ่ม	3670	5036I	6226	09	1:1000	1177	0-0-17	18,000
29280	บางใหญ่	บ้านลุ่ม	3671	5036I	6226	09	1:1000	1176	0-0-17	18,000
29281	บางใหญ่	บ้านลุ่ม	3672	5036I	6226	09	1:1000	1175	0-0-17	18,000
29282	บางใหญ่	บ้านลุ่ม	3673	5036I	6226	09	1:1000	1174	0-0-17	18,000
29283	บางใหญ่	บ้านลุ่ม	3674	5036I	6226	09	1:1000	1188	0-0-17	18,000
29284	บางใหญ่	บ้านลุ่ม	3675	5036I	6226	09	1:1000	1187	0-0-17	18,000
29285	บางใหญ่	บ้านลุ่ม	3676	5036I	6226	09	1:1000	1186	0-0-17	18,000
29286	บางใหญ่	บ้านลุ่ม	3677	5036I	6226	09	1:1000	1185	0-0-17	18,000
29287	บางใหญ่	บ้านลุ่ม	3678	5036I	6226	09	1:1000	1184	0-0-17	18,000
29288	บางใหญ่	บ้านลุ่ม	3679	5036I	6226	09	1:1000	1183	0-0-17	18,000
29289	บางใหญ่	บ้านลุ่ม	3700	5036I	6226	09	1:1000	1132	0-0-22	18,000
29290	บางใหญ่	บ้านลุ่ม	3701	5036I	6226	09	1:1000	1133	0-0-21	18,000
29291	บางใหญ่	บ้านลุ่ม	3702	5036I	6226	09	1:1000	1134	0-0-21	18,000
29292	บางใหญ่	บ้านลุ่ม	3703	5036I	6226	09	1:1000	1135	0-0-21	18,000
29293	บางใหญ่	บ้านลุ่ม	3704	5036I	6226	09	1:1000	1136	0-0-21	18,000
29295	บางใหญ่	บ้านลุ่ม	3714	5036I	6226	09	1:1000	1124	0-0-26	18,000
29296	บางใหญ่	บ้านลุ่ม	3715	5036I	6226	09	1:1000	1125	0-0-26	18,000
29297	บางใหญ่	บ้านลุ่ม	3716	5036I	6226	09	1:1000	1126	0-0-25	18,000

มีผลบังคับใช้ตั้งแต่วันที่

1 มกราคม พ.ศ. 2559

รอบบัญชี พ.ศ. 2559 - 2562

บัญชีกำหนดราคาประเมินทุนทรัพย์ที่ดิน

ในการจดทะเบียนสิทธิและนิติกรรมเกี่ยวกับอสังหาริมทรัพย์

เทศบาลเมือง บางกรวย

อำเภอ บางกรวย

จังหวัด นนทบุรี

หน้า 331

โฉนดที่ดินเลขที่	อำเภอ	ตำบล	หน้าสำรวจ	เครื่องหมายที่ดินระบบพิกัดฉาก ยู ที เอ็ม/ ศูนย์กำเนิด					เนื้อที่ (ไร่-งาน-ตร.วา)	ราคาประเมิน (บาท ต่อ ตร.วา)
				แผนที่ภูมิประเทศ	ระวาง	แผ่น	มาตราส่วน	เลขที่ดิน		
29298	บางใหญ่	บ้านลุ่ม	3717	5036I	6226	09	1:1000	1127	0-0-25	18,000
29299	บางใหญ่	บ้านลุ่ม	3718	5036I	6226	09	1:1000	1128	0-0-24	18,000
29300	บางใหญ่	บ้านลุ่ม	3719	5036I	6226	09	1:1000	1129	0-0-24	18,000
29301	บางใหญ่	บ้านลุ่ม	3720	5036I	6226	09	1:1000	1130	0-0-23	18,000
29309	บางใหญ่	บ้านลุ่ม	3707	5036I	6226	09	1:1000	1195	0-0-5	18,000
29310	บางใหญ่	บ้านลุ่ม	3708	5036I	6226	09	1:1000	1196	0-0-5	18,000
29311	บางใหญ่	บ้านลุ่ม	3709	5036I	6226	09	1:1000	1197	0-0-5	18,000
29312	บางใหญ่	บ้านลุ่ม	3710	5036I	6226	09	1:1000	1198	0-0-5	18,000
29313	บางใหญ่	บ้านลุ่ม	3711	5036I	6226	09	1:1000	1199	0-0-5	18,000
29314	บางใหญ่	บ้านลุ่ม	3712	5036I	6226	09	1:1000	1200	0-0-5	18,000
29315	บางใหญ่	บ้านลุ่ม	3713	5036I	6226	09	1:1000	1201	0-0-6	18,000
29316	บางใหญ่	บ้านลุ่ม	3735	5036I	6226	09	1:1000	1219	0-0-15	18,000
29317	บางใหญ่	บ้านลุ่ม	3736	5036I	6226	09	1:1000	1220	0-0-17	18,000
29318	บางใหญ่	บ้านลุ่ม	3737	5036I	6226	09	1:1000	1221	0-0-17	18,000
29319	บางใหญ่	บ้านลุ่ม	3738	5036I	6226	09	1:1000	1222	0-0-17	18,000
29320	บางใหญ่	บ้านลุ่ม	3739	5036I	6226	09	1:1000	1223	0-0-17	18,000
29321	บางใหญ่	บ้านลุ่ม	3740	5036I	6226	09	1:1000	1224	0-0-18	18,000
29322	บางใหญ่	บ้านลุ่ม	3756	5036I	6226	09	1:1000	1226	0-0-2	18,000
29323	บางใหญ่	บ้านลุ่ม	3757	5036I	6226	09	1:1000	1227	0-0-18	18,000
29324	บางใหญ่	บ้านลุ่ม	3758	5036I	6226	09	1:1000	1228	0-0-18	18,000

มีผลบังคับใช้ตั้งแต่วันที่

1 มกราคม พ.ศ. 2559

รอบบัญชี พ.ศ. 2559 - 2562

บัญชีกำหนดราคาประเมินทุนทรัพย์ที่ดิน

ในการจดทะเบียนสิทธิและนิติกรรมเกี่ยวกับอสังหาริมทรัพย์

เทศบาลเมือง บางกรวย

อำเภอ บางกรวย

จังหวัด นนทบุรี

หน้า 332

โฉนดที่ดินเลขที่	อำเภอ	ตำบล	หน้าสำรวจ	เครื่องหมายที่ดินระบบพิกัดฉาก ยู ที เอ็ม/ ศูนย์กำเนิด					เนื้อที่ (ไร่-งาน-ตร.วา)	ราคาประเมิน (บาท ต่อ ตร.วา)
				แผนที่ภูมิประเทศ	ระวาง	แผ่น	มาตราส่วน	เลขที่ดิน		
29325	บางใหญ่	บ้านลุ่ม	3759	5036I	6226	09	1:1000	1229	0-0-18	18,000
29326	บางใหญ่	บ้านลุ่ม	3760	5036I	6226	09	1:1000	1230	0-0-19	18,000
29327	บางใหญ่	บ้านลุ่ม	3761	5036I	6226	09	1:1000	1231	0-0-19	18,000
29328	บางใหญ่	บ้านลุ่ม	3762	5036I	6226	09	1:1000	1232	0-0-19	18,000
29330	บางใหญ่	บ้านลุ่ม	3742	5036I	6226	09	1:1000	1210	0-0-12	18,000
29331	บางใหญ่	บ้านลุ่ม	3743	5036I	6226	09	1:1000	1209	0-0-12	18,000
29332	บางใหญ่	บ้านลุ่ม	3744	5036I	6226	09	1:1000	1208	0-0-12	18,000
29333	บางใหญ่	บ้านลุ่ม	3745	5036I	6226	09	1:1000	1207	0-0-12	18,000
29334	บางใหญ่	บ้านลุ่ม	3746	5036I	6226	09	1:1000	1206	0-0-12	18,000
29335	บางใหญ่	บ้านลุ่ม	3747	5036I	6226	09	1:1000	1205	0-0-12	18,000
29336	บางใหญ่	บ้านลุ่ม	3748	5036I	6226	09	1:1000	1204	0-0-11	18,000
29337	บางใหญ่	บ้านลุ่ม	3749	5036I	6226	09	1:1000	1217	0-0-15	18,000
29338	บางใหญ่	บ้านลุ่ม	3750	5036I	6226	09	1:1000	1216	0-0-13	18,000
29339	บางใหญ่	บ้านลุ่ม	3751	5036I	6226	09	1:1000	1215	0-0-13	18,000
29340	บางใหญ่	บ้านลุ่ม	3752	5036I	6226	09	1:1000	1214	0-0-13	18,000
29341	บางใหญ่	บ้านลุ่ม	3753	5036I	6226	09	1:1000	1213	0-0-13	18,000
29342	บางใหญ่	บ้านลุ่ม	3754	5036I	6226	09	1:1000	1212	0-0-12	18,000
29351	บางใหญ่	บ้านลุ่ม	3437	5036I	6226	09	1:1000	169	0-0-18	18,000
29352	บางใหญ่	บ้านลุ่ม	3438	5036I	6226	09	1:1000	166	0-0-16	18,000
29358	บางใหญ่	บ้านลุ่ม	3729	5036I	6226	06	1:1000	284	0-1-49	18,000

มีผลบังคับใช้ตั้งแต่วันที่

1 มกราคม พ.ศ. 2559

รอบบัญชี พ.ศ. 2559 - 2562

บัญชีกำหนดราคาประเมินทุนทรัพย์ที่ดิน

ในการจดทะเบียนสิทธิและนิติกรรมเกี่ยวกับอสังหาริมทรัพย์

เทศบาลเมือง บางกรวย

อำเภอ บางกรวย

จังหวัด นนทบุรี

หน้า 333

โฉนดที่ดินเลขที่	อำเภอ	ตำบล	หน้าสำรวจ	เครื่องหมายที่ดินระบบพิกัดฉาก ยู ที เอ็ม/ ศูนย์กำเนิด					เนื้อที่ (ไร่-งาน-ตร.วา)	ราคาประเมิน (บาท ต่อ ตร.วา)
				แผนที่ภูมิประเทศ	ระวาง	แผ่น	มาตราส่วน	เลขที่ดิน		
29359	บางใหญ่	บ้านลุ่ม	3730	5036I	6226	06	1:1000	283	0-1-49	18,000
29372	บางใหญ่	บ้านลุ่ม	3755	5036I	6226	09	1:1000	1364	0-0-17	18,000
29384	บางใหญ่	บ้านลุ่ม	3655	5036I	6226	06	1:1000	200	0-0-7	32,000
29385	บางใหญ่	บ้านลุ่ม	3656	5036I	6226	06	1:1000	202	0-0-9	32,000
29386	บางใหญ่	บ้านลุ่ม	3657	5036I	6226	06	1:1000	203	0-0-14	32,000
29397	บางใหญ่	บ้านลุ่ม	3732	5036I	6224	01	1:1000	110	0-0-50	14,000
29398	บางใหญ่	บ้านลุ่ม	3731	5036I	6224	01	1:1000	113	0-0-28	14,000
29411	บางใหญ่	บ้านลุ่ม	3661	5036I	6226	05	1:1000	450	0-0-47	18,000
29412	บางใหญ่	บ้านลุ่ม	3662	5036I	6226	05	1:1000	449	0-0-48	18,000
29738	บางใหญ่	บ้านลุ่ม	3456	5036I	6226	14	1:1000	65	0-0-17	18,000
29739	บางใหญ่	บ้านลุ่ม	3457	5036I	6226	14	1:1000	64	0-0-17	18,000
29740	บางใหญ่	บ้านลุ่ม	3458	5036I	6226	14	1:1000	63	0-0-17	18,000
29873	บางใหญ่	บ้านลุ่ม	3358	5036I	6226	05	1:1000	429	0-0-56	18,000
29874	บางใหญ่	บ้านลุ่ม	3359	5036I	6226	05	1:1000	430	0-0-60	18,000
29875	บางใหญ่	บ้านลุ่ม	3360	5036I	6226	05	1:1000	431	0-0-24	18,000
29876	บางใหญ่	บ้านลุ่ม	3361	5036I	6226	05	1:1000	442	0-0-28	18,000
29877	บางใหญ่	บ้านลุ่ม	3362	5036I	6226	05	1:1000	441	0-0-64	18,000
29878	บางใหญ่	บ้านลุ่ม	3363	5036I	6226	05	1:1000	440	0-0-69	18,000
29897	บางใหญ่	บ้านลุ่ม	3764	5036I	6226	13	1:1000	1274	0-1-38	10,000
29994	บางใหญ่	บ้านลุ่ม	3786	5036I	6226	05	1:1000	483	0-0-18	18,000

มีผลบังคับใช้ตั้งแต่วันที่

1 มกราคม พ.ศ. 2559

รอบบัญชี พ.ศ. 2559 - 2562

บัญชีกำหนดราคาประเมินทุนทรัพย์ที่ดิน

ในการจดทะเบียนสิทธิและนิติกรรมเกี่ยวกับอสังหาริมทรัพย์

เทศบาลเมือง บางกรวย

อำเภอ บางกรวย

จังหวัด นนทบุรี

หน้า 334

โฉนดที่ดินเลขที่	อำเภอ	ตำบล	หน้าสำรวจ	เครื่องหมายที่ดินระบบพิกัดฉาก ยู ที เอ็ม/ ศูนย์กำเนิด					เนื้อที่ (ไร่-งาน-ตร.วา)	ราคาประเมิน (บาท ต่อ ตร.วา)
				แผนที่ภูมิประเทศ	ระวาง	แผ่น	มาตราส่วน	เลขที่ดิน		
29995	บางใหญ่	บ้านลุ่ม	3787	5036I	6226	05	1:1000	482	0-0-26	18,000
29996	บางใหญ่	บ้านลุ่ม	3788	5036I	6226	05	1:1000	481	0-0-23	18,000
29997	บางใหญ่	บ้านลุ่ม	3789	5036I	6226	05	1:1000	475	0-0-36	18,000
29998	บางใหญ่	บ้านลุ่ม	3790	5036I	6226	05	1:1000	474	0-0-48	18,000
29999	บางใหญ่	บ้านลุ่ม	3791	5036I	6226	05	1:1000	469	0-0-67	18,000
30033	บางใหญ่	บ้านลุ่ม	3766	5036I	6226	06	1:1000	285	0-0-16.3	18,000
30034	บางใหญ่	บ้านลุ่ม	3767	5036I	6226	06	1:1000	286	0-0-16.3	18,000
30035	บางใหญ่	บ้านลุ่ม	3768	5036I	6226	06	1:1000	287	0-0-16.3	18,000
30036	บางใหญ่	บ้านลุ่ม	3769	5036I	6226	06	1:1000	288	0-0-16.3	18,000
30037	บางใหญ่	บ้านลุ่ม	3770	5036I	6226	06	1:1000	289	0-0-16.3	18,000
30038	บางใหญ่	บ้านลุ่ม	3771	5036I	6226	06	1:1000	290	0-0-16.3	18,000
30039	บางใหญ่	บ้านลุ่ม	3772	5036I	6226	06	1:1000	291	0-0-16.3	18,000
30062	บางใหญ่	บ้านลุ่ม	3781	5036I	6226	14	1:1000	255	0-0-17.5	20,000
30063	บางใหญ่	บ้านลุ่ม	3782	5036I	6226	14	1:1000	253	0-0-17.5	20,000
30064	บางใหญ่	บ้านลุ่ม	3774	5036I	6226	14	1:1000	248	0-0-17.5	20,000
30065	บางใหญ่	บ้านลุ่ม	3779	5036I	6226	14	1:1000	251	0-0-17.5	20,000
30120	บางใหญ่	บ้านลุ่ม	3773	5036I	6226	14	1:1000	256	0-0-17.5	20,000
30213	บางใหญ่	บ้านลุ่ม	3659	5036I	6226	01	1:1000	164	0-0-55	18,000
30214	บางใหญ่	บ้านลุ่ม	3660	5036I	6226	01	1:1000	165	0-0-52	18,000
30260	บางใหญ่	บ้านลุ่ม	3792	5036I	6226	10	1:1000	721	0-0-94	18,000

มีผลบังคับใช้ตั้งแต่วันที่

1 มกราคม พ.ศ. 2559

รอบบัญชี พ.ศ. 2559 - 2562

บัญชีกำหนดราคาประเมินทุนทรัพย์ที่ดิน

ในการจดทะเบียนสิทธิและนิติกรรมเกี่ยวกับอสังหาริมทรัพย์

เทศบาลเมือง บางกรวย

อำเภอ บางกรวย

จังหวัด นนทบุรี

หน้า 335

โฉนดที่ดินเลขที่	อำเภอ	ตำบล	หน้าสำรวจ	เครื่องหมายที่ดินระบบพิกัดฉาก ยู ที เอ็ม/ ศูนย์กำเนิด					เนื้อที่ (ไร่-งาน-ตร.วา)	ราคาประเมิน (บาท ต่อ ตร.วา)
				แผนที่ภูมิประเทศ	ระวาง	แผ่น	มาตราส่วน	เลขที่ดิน		
30261	บางใหญ่	บ้านลุ่ม	3793	5036I	6226	10	1:1000	710	0-1-13	13,500
30262	บางใหญ่	บ้านลุ่ม	3794	5036I	6226	10	1:1000	709	0-0-63	13,500
30263	บางใหญ่	บ้านลุ่ม	3795	5036I	6226	10	1:1000	708	0-1-9	18,000
30294	บางใหญ่	บ้านลุ่ม	3783	5036I	6226	06	1:1000	307	1-0-0	15,500
30295	บางใหญ่	บ้านลุ่ม	3784	5036I	6226	06	1:1000	308	0-0-28	9,000
30296	บางใหญ่	บ้านลุ่ม	3785	5036I	6226	06	1:1000	309	0-1-50	18,000
30518	บางใหญ่	บ้านลุ่ม	3802	5036I	6226	05	1:1000	476	0-0-19	18,000
30519	บางใหญ่	บ้านลุ่ม	3803	5036I	6226	05	1:1000	480	0-0-28	18,000
30520	บางใหญ่	บ้านลุ่ม	3804	5036I	6226	05	1:1000	477	0-0-47	18,000
30521	บางใหญ่	บ้านลุ่ม	3805	5036I	6226	05	1:1000	478	0-0-48	18,000
30522	บางใหญ่	บ้านลุ่ม	3068	5036I	6226	10	1:1000	212	0-0-2	18,000
30642	บางใหญ่	บ้านลุ่ม	3808	5036I	6226	01	1:1000	211	0-0-42	18,000
30643	บางใหญ่	บ้านลุ่ม	3809	5036I	6226	01	1:1000	212	0-0-25	18,000
30644	บางใหญ่	บ้านลุ่ม	3810	5036I	6226	01	1:1000	213	0-0-25	18,000
30645	บางใหญ่	บ้านลุ่ม	3811	5036I	6226	01	1:1000	214	0-0-25	18,000
30646	บางใหญ่	บ้านลุ่ม	3812	5036I	6226	01	1:1000	215	0-0-25	18,000
30647	บางใหญ่	บ้านลุ่ม	3813	5036I	6226	01	1:1000	216	0-0-33	18,000
30648	บางใหญ่	บ้านลุ่ม	3814	5036I	6226	05	1:1000	471	0-0-65	18,000
30649	บางใหญ่	บ้านลุ่ม	3815	5036I	6226	05	1:1000	472	0-0-49	18,000
30650	บางใหญ่	บ้านลุ่ม	3816	5036I	6226	05	1:1000	473	0-0-53	18,000

มีผลบังคับใช้ตั้งแต่วันที่

1 มกราคม พ.ศ. 2559

รอบบัญชี พ.ศ. 2559 - 2562

บัญชีกำหนดราคาประเมินทุนทรัพย์ที่ดิน

ในการจดทะเบียนสิทธิและนิติกรรมเกี่ยวกับอสังหาริมทรัพย์

เทศบาลเมือง บางกรวย

อำเภอ บางกรวย

จังหวัด นนทบุรี

หน้า 336

โฉนดที่ดินเลขที่	อำเภอ	ตำบล	หน้าสำรวจ	เครื่องหมายที่ดินระบบพิกัดฉาก ยู ที เอ็ม/ ศูนย์กำเนิด					เนื้อที่ (ไร่-งาน-ตร.วา)	ราคาประเมิน (บาท ต่อ ตร.วา)
				แผนที่ภูมิประเทศ	ระวาง	แผ่น	มาตราส่วน	เลขที่ดิน		
30651	บางใหญ่	บ้านลุ่ม	3817	5036I	6226	05	1:1000	490	0-0-23	18,000
30652	บางใหญ่	บ้านลุ่ม	3818	5036I	6226	05	1:1000	491	0-0-24	18,000
30653	บางใหญ่	บ้านลุ่ม	3819	5036I	6226	05	1:1000	492	0-0-24	18,000
30654	บางใหญ่	บ้านลุ่ม	3820	5036I	6226	05	1:1000	493	0-0-25	18,000
30655	บางใหญ่	บ้านลุ่ม	3821	5036I	6226	05	1:1000	511	0-0-30	18,000
30656	บางใหญ่	บ้านลุ่ม	3822	5036I	6226	05	1:1000	512	0-0-26	18,000
30657	บางใหญ่	บ้านลุ่ม	3823	5036I	6226	05	1:1000	513	0-0-27	18,000
30658	บางใหญ่	บ้านลุ่ม	3824	5036I	6226	05	1:1000	514	0-0-35	18,000
30659	บางใหญ่	บ้านลุ่ม	3825	5036I	6226	05	1:1000	518	0-0-42	18,000
30660	บางใหญ่	บ้านลุ่ม	3826	5036I	6226	05	1:1000	519	0-0-27	18,000
30661	บางใหญ่	บ้านลุ่ม	3827	5036I	6226	05	1:1000	520	0-0-26	18,000
30662	บางใหญ่	บ้านลุ่ม	3828	5036I	6226	05	1:1000	521	0-0-34	18,000
30663	บางใหญ่	บ้านลุ่ม	3829	5036I	6226	05	1:1000	510	0-0-26	18,000
30664	บางใหญ่	บ้านลุ่ม	3830	5036I	6226	05	1:1000	509	0-0-27	18,000
30665	บางใหญ่	บ้านลุ่ม	3831	5036I	6226	05	1:1000	508	0-0-26	18,000
30666	บางใหญ่	บ้านลุ่ม	3832	5036I	6226	05	1:1000	507	0-0-26	18,000
30667	บางใหญ่	บ้านลุ่ม	3833	5036I	6226	05	1:1000	498	0-0-56	18,000
30668	บางใหญ่	บ้านลุ่ม	3834	5036I	6226	05	1:1000	495	0-0-49	18,000
30669	บางใหญ่	บ้านลุ่ม	3835	5036I	6226	01	1:1000	260	0-0-39	18,000
30670	บางใหญ่	บ้านลุ่ม	3836	5036I	6226	01	1:1000	259	0-0-50	18,000

มีผลบังคับใช้ตั้งแต่วันที่

1 มกราคม พ.ศ. 2559

รอบบัญชี พ.ศ. 2559 - 2562

บัญชีกำหนดราคาประเมินทุนทรัพย์ที่ดิน

ในการจดทะเบียนสิทธิและนิติกรรมเกี่ยวกับอสังหาริมทรัพย์

เทศบาลเมือง บางกรวย

อำเภอ บางกรวย

จังหวัด นนทบุรี

หน้า 337

โฉนดที่ดินเลขที่	อำเภอ	ตำบล	หน้าสำรวจ	เครื่องหมายที่ดินระบบพิกัดฉาก ยู ที เอ็ม/ ศูนย์กำเนิด					เนื้อที่ (ไร่-งาน-ตร.วา)	ราคาประเมิน (บาท ต่อ ตร.วา)
				แผนที่ภูมิประเทศ	ระวาง	แผ่น	มาตราส่วน	เลขที่ดิน		
30671	บางใหญ่	บ้านลุ่ม	3837	5036I	6226	01	1:1000	220	0-0-24	18,000
30672	บางใหญ่	บ้านลุ่ม	3838	5036I	6226	01	1:1000	219	0-0-21	18,000
30673	บางใหญ่	บ้านลุ่ม	3839	5036I	6226	01	1:1000	218	0-0-24	18,000
30674	บางใหญ่	บ้านลุ่ม	3840	5036I	6226	05	1:1000	516	0-0-50	18,000
30675	บางใหญ่	บ้านลุ่ม	3841	5036I	6226	05	1:1000	517	0-0-44	18,000
30679	บางใหญ่	บ้านลุ่ม	3799	5036I	6226	01	1:1000	146	0-0-6	18,000
30696	บางใหญ่	บ้านลุ่ม	3800	5036I	6226	01	1:1000	149	0-0-3	18,000
30697	บางใหญ่	บ้านลุ่ม	3801	5036I	6226	01	1:1000	147	0-0-5	18,000
30872	บางใหญ่	บ้านลุ่ม	3854	5036I	6226	05	1:1000	30	0-0-28	20,000
30873	บางใหญ่	บ้านลุ่ม	3855	5036I	6226	05	1:1000	29	0-0-65	20,000
30874	บางใหญ่	บ้านลุ่ม	3856	5036I	6026	08	1:1000	192	0-0-65	20,000
30875	บางใหญ่	บ้านลุ่ม	3857	5036I	6026	08	1:1000	191	0-0-65	20,000
30876	บางใหญ่	บ้านลุ่ม	3858	5036I	6026	08	1:1000	190	0-0-69	20,000
30877	บางใหญ่	บ้านลุ่ม	3859	5036I	6026	08	1:1000	187	0-0-60	20,000
30878	บางใหญ่	บ้านลุ่ม	3860	5036I	6026	08	1:1000	188	0-0-60	20,000
30879	บางใหญ่	บ้านลุ่ม	3861	5036I	6026	08	1:1000	193	0-2-0	20,000
30880	บางใหญ่	บ้านลุ่ม	3862	5036I	6226	05	1:1000	49	0-1-50	20,000
30881	บางใหญ่	บ้านลุ่ม	3863	5036I	6226	05	1:1000	48	0-0-68	20,000
30882	บางใหญ่	บ้านลุ่ม	3864	5036I	6226	05	1:1000	47	0-0-64	20,000
30883	บางใหญ่	บ้านลุ่ม	3865	5036I	6226	05	1:1000	46	0-0-70	20,000

มีผลบังคับใช้ตั้งแต่วันที่

1 มกราคม พ.ศ. 2559

รอบบัญชี พ.ศ. 2559 - 2562

บัญชีกำหนดราคาประเมินทุนทรัพย์ที่ดิน

ในการจดทะเบียนสิทธิและนิติกรรมเกี่ยวกับอสังหาริมทรัพย์

เทศบาลเมือง บางกรวย

อำเภอ บางกรวย

จังหวัด นนทบุรี

หน้า 338

โฉนดที่ดินเลขที่	อำเภอ	ตำบล	หน้าสำรวจ	เครื่องหมายที่ดินระบบพิกัดฉาก ยู ที เอ็ม/ ศูนย์กำเนิด					เนื้อที่ (ไร่-งาน-ตร.วา)	ราคาประเมิน (บาท ต่อ ตร.วา)
				แผนที่ภูมิประเทศ	ระวาง	แผ่น	มาตราส่วน	เลขที่ดิน		
30885	บางใหญ่	บ้านลุ่ม	3844	5036I	6226	05	1:1000	550	0-0-32	18,000
30886	บางใหญ่	บ้านลุ่ม	3853	5036I	6226	02	1:1000	36	1-2-54	4,500
30895	บางใหญ่	บ้านลุ่ม	3847	5036I	6226	06	1:1000	18	0-2-80	4,500
30896	บางใหญ่	บ้านลุ่ม	3848	5036I	6226	06	1:1000	19	0-2-81	4,500
30897	บางใหญ่	บ้านลุ่ม	3849	5036I	6226	06	1:1000	23	0-1-52	4,500
30898	บางใหญ่	บ้านลุ่ม	3850	5036I	6226	06	1:1000	22	0-0-81	4,500
30899	บางใหญ่	บ้านลุ่ม	3851	5036I	6226	06	1:1000	21	0-0-77	4,500
30900	บางใหญ่	บ้านลุ่ม	3852	5036I	6226	06	1:1000	20	0-1-48	4,500
30994	บางใหญ่	บ้านลุ่ม	3807	5036I	6226	09	1:1000	1444	0-0-5	22,500
30995	บางใหญ่	บ้านลุ่ม	3796	5036I	6226	10	1:1000	678	0-0-8	18,000
30996	บางใหญ่	บ้านลุ่ม	3797	5036I	6226	10	1:1000	677	0-0-23	18,000
30997	บางใหญ่	บ้านลุ่ม	3798	5036I	6226	10	1:1000	676	0-0-20	18,000
31020	บางใหญ่	บ้านลุ่ม	3842	5036I	6226	13	1:1000	997	0-0-96	6,500
31021	บางใหญ่	บ้านลุ่ม	3658	5036I	6226	14	1:1000	92	0-0-40	12,000
31131	บางใหญ่	บ้านลุ่ม	3846	5036I	6226	01	1:1000	177	0-0-23	18,000
31141	บางใหญ่	บ้านลุ่ม	3845	5036I	6226	05	1:1000	551	0-0-20	18,000
31160	บางใหญ่	บ้านลุ่ม	3913	5036I	6226	12	1:1000	42	0-3-46	85,500
31162	บางใหญ่	บ้านลุ่ม	3914	5036I	6226	11	1:1000	7	0-1-29	51,000
31454	บางใหญ่	บ้านลุ่ม	3882	5036I	6226	14	1:1000	33	0-0-30	6,500
31455	บางใหญ่	บ้านลุ่ม	3883	5036I	6226	14	1:1000	35	0-0-30	6,500

มีผลบังคับใช้ตั้งแต่วันที่

1 มกราคม พ.ศ. 2559

รอบบัญชี พ.ศ. 2559 - 2562

บัญชีกำหนดราคาประเมินทุนทรัพย์ที่ดิน

ในการจดทะเบียนสิทธิและนิติกรรมเกี่ยวกับอสังหาริมทรัพย์

เทศบาลเมือง บางกรวย

อำเภอ บางกรวย

จังหวัด นนทบุรี

หน้า 339

โฉนดที่ดินเลขที่	อำเภอ	ตำบล	หน้าสำรวจ	เครื่องหมายที่ดินระบบพิกัดฉาก ยู ที เอ็ม/ ศูนย์กำเนิด					เนื้อที่ (ไร่-งาน-ตร.วา)	ราคาประเมิน (บาท ต่อ ตร.วา)
				แผนที่ภูมิประเทศ	ระวาง	แผ่น	มาตราส่วน	เลขที่ดิน		
31457	บางใหญ่	บ้านลุ่ม	3891	5036I	6226	06	1:1000	292	0-0-17	18,000
31458	บางใหญ่	บ้านลุ่ม	3892	5036I	6226	06	1:1000	293	0-0-16	18,000
31459	บางใหญ่	บ้านลุ่ม	3893	5036I	6226	06	1:1000	294	0-0-16	18,000
31460	บางใหญ่	บ้านลุ่ม	3894	5036I	6226	06	1:1000	295	0-0-16	18,000
31461	บางใหญ่	บ้านลุ่ม	3895	5036I	6226	06	1:1000	296	0-0-16	18,000
31462	บางใหญ่	บ้านลุ่ม	3896	5036I	6226	06	1:1000	297	0-0-16	18,000
31463	บางใหญ่	บ้านลุ่ม	3897	5036I	6226	06	1:1000	298	0-0-16	18,000
31464	บางใหญ่	บ้านลุ่ม	3898	5036I	6226	06	1:1000	299	0-0-15	18,000
31465	บางใหญ่	บ้านลุ่ม	3899	5036I	6226	06	1:1000	300	0-0-15	18,000
31507	บางใหญ่	บ้านลุ่ม	3884	5036I	6026	08	1:1000	170	0-1-50	20,000
31508	บางใหญ่	บ้านลุ่ม	3885	5036I	6026	08	1:1000	171	0-0-89	20,000
31509	บางใหญ่	บ้านลุ่ม	3886	5036I	6026	08	1:1000	172	0-0-73	20,000
31510	บางใหญ่	บ้านลุ่ม	3887	5036I	6026	08	1:1000	173	0-0-25	20,000
31511	บางใหญ่	บ้านลุ่ม	3888	5036I	6026	08	1:1000	183	0-0-29	20,000
31513	บางใหญ่	บ้านลุ่ม	3890	5036I	6026	08	1:1000	185	0-0-98	20,000
31536	บางใหญ่	บ้านลุ่ม	3900	5036I	6226	06	1:1000	150	0-0-69	32,000
31537	บางใหญ่	บ้านลุ่ม	3901	5036I	6226	06	1:1000	149	0-0-80	32,000
31566	บางใหญ่	บ้านลุ่ม	3866	5036I	6226	05	1:1000	45	0-0-87	20,000
31567	บางใหญ่	บ้านลุ่ม	3867	5036I	6226	05	1:1000	44	0-0-68	20,000
31568	บางใหญ่	บ้านลุ่ม	3868	5036I	6226	05	1:1000	43	0-0-67	20,000

มีผลบังคับใช้ตั้งแต่วันที่

1 มกราคม พ.ศ. 2559

รอบบัญชี พ.ศ. 2559 - 2562

บัญชีกำหนดราคาประเมินทุนทรัพย์ที่ดิน

ในการจดทะเบียนสิทธิและนิติกรรมเกี่ยวกับอสังหาริมทรัพย์

เทศบาลเมือง บางกรวย

อำเภอ บางกรวย

จังหวัด นนทบุรี

หน้า 340

โฉนดที่ดินเลขที่	อำเภอ	ตำบล	หน้าสำรวจ	เครื่องหมายที่ดินระบบพิกัดฉาก ยู ที เอ็ม/ ศูนย์กำเนิด					เนื้อที่ (ไร่-งาน-ตร.วา)	ราคาประเมิน (บาท ต่อ ตร.วา)
				แผนที่ภูมิประเทศ	ระวาง	แผ่น	มาตราส่วน	เลขที่ดิน		
31569	บางใหญ่	บ้านลุ่ม	3869	5036I	6226	05	1:1000	42	0-0-71	20,000
31570	บางใหญ่	บ้านลุ่ม	3870	5036I	6226	05	1:1000	41	0-0-71	20,000
31571	บางใหญ่	บ้านลุ่ม	3871	5036I	6226	05	1:1000	40	0-0-95	20,000
31572	บางใหญ่	บ้านลุ่ม	3872	5036I	6226	05	1:1000	39	0-1-13	20,000
31573	บางใหญ่	บ้านลุ่ม	3873	5036I	6226	05	1:1000	38	0-0-76	20,000
31574	บางใหญ่	บ้านลุ่ม	3874	5036I	6226	05	1:1000	37	0-0-80	20,000
31576	บางใหญ่	บ้านลุ่ม	3876	5036I	6226	05	1:1000	36	0-0-78	20,000
31577	บางใหญ่	บ้านลุ่ม	3877	5036I	6226	05	1:1000	35	0-0-64	20,000
31578	บางใหญ่	บ้านลุ่ม	3878	5036I	6226	05	1:1000	34	0-0-64	20,000
31579	บางใหญ่	บ้านลุ่ม	3879	5036I	6226	05	1:1000	33	0-0-63	20,000
31580	บางใหญ่	บ้านลุ่ม	3880	5036I	6226	05	1:1000	32	0-0-63	20,000
31581	บางใหญ่	บ้านลุ่ม	3881	5036I	6226	05	1:1000	31	0-0-35	20,000
31671	บางใหญ่	บ้านลุ่ม	3843	5036I	6226	02	1:1000	55	0-1-47	5,800
31749	บางใหญ่	บ้านลุ่ม	3919	5036I	6226	14	1:1000	667	0-0-27	18,000
31750	บางใหญ่	บ้านลุ่ม	3920	5036I	6226	14	1:1000	668	0-0-16.8	18,000
31751	บางใหญ่	บ้านลุ่ม	3921	5036I	6226	14	1:1000	669	0-0-16.8	18,000
31752	บางใหญ่	บ้านลุ่ม	3922	5036I	6226	14	1:1000	673	0-0-16.8	18,000
31753	บางใหญ่	บ้านลุ่ม	3923	5036I	6226	14	1:1000	680	0-0-16.2	18,000
31754	บางใหญ่	บ้านลุ่ม	3924	5036I	6226	14	1:1000	682	0-1-9	18,000
31755	บางใหญ่	บ้านลุ่ม	3925	5036I	6226	14	1:1000	694	0-0-17.3	18,000

มีผลบังคับใช้ตั้งแต่วันที่

1 มกราคม พ.ศ. 2559

รอบบัญชี พ.ศ. 2559 - 2562

บัญชีกำหนดราคาประเมินทุนทรัพย์ที่ดิน

ในการจดทะเบียนสิทธิและนิติกรรมเกี่ยวกับอสังหาริมทรัพย์

เทศบาลเมือง บางกรวย

อำเภอ บางกรวย

จังหวัด นนทบุรี

หน้า 341

โฉนดที่ดินเลขที่	อำเภอ	ตำบล	หน้าสำรวจ	เครื่องหมายที่ดินระบบพิกัดฉาก ยู ที เอ็ม/ ศูนย์กำเนิด					เนื้อที่ (ไร่-งาน-ตร.วา)	ราคาประเมิน (บาท ต่อ ตร.วา)
				แผนที่ภูมิประเทศ	ระวาง	แผ่น	มาตราส่วน	เลขที่ดิน		
31756	บางใหญ่	บ้านลุ่ม	3926	5036I	6226	14	1:1000	695	0-0-20	18,000
31969	บางใหญ่	บ้านลุ่ม	3949	5036I	6226	06	1:1000	281	0-3-51	32,000
31996	บางใหญ่	บ้านลุ่ม	3902	5036I	6226	10	1:1000	244	0-0-71	6,500
31997	บางใหญ่	บ้านลุ่ม	3903	5036I	6226	10	1:1000	262	0-0-61	18,000
32087	บางใหญ่	บ้านลุ่ม	3918	5036I	6226	06	1:1000	464	0-0-33	18,000
32103	บางใหญ่	บ้านลุ่ม	3935	5036I	6026	08	1:1000	156	0-2-49	6,500
32104	บางใหญ่	บ้านลุ่ม	3936	5036I	6026	08	1:1000	174	0-1-15	20,000
32105	บางใหญ่	บ้านลุ่ม	3937	5036I	6026	08	1:1000	175	0-0-58	20,000
32106	บางใหญ่	บ้านลุ่ม	3938	5036I	6026	08	1:1000	176	0-0-70	20,000
32107	บางใหญ่	บ้านลุ่ม	3939	5036I	6026	08	1:1000	177	0-0-71	20,000
32108	บางใหญ่	บ้านลุ่ม	3940	5036I	6026	08	1:1000	178	0-0-73	20,000
32109	บางใหญ่	บ้านลุ่ม	3941	5036I	6226	05	1:1000	16	0-0-43	20,000
32110	บางใหญ่	บ้านลุ่ม	3942	5036I	6226	05	1:1000	26	0-0-41	20,000
32111	บางใหญ่	บ้านลุ่ม	3943	5036I	6226	05	1:1000	27	0-0-73	20,000
32112	บางใหญ่	บ้านลุ่ม	3944	5036I	6226	05	1:1000	28	0-0-72	20,000
32113	บางใหญ่	บ้านลุ่ม	3945	5036I	6026	08	1:1000	179	0-0-70	20,000
32114	บางใหญ่	บ้านลุ่ม	3946	5036I	6026	08	1:1000	180	0-0-68	20,000
32115	บางใหญ่	บ้านลุ่ม	3947	5036I	6026	08	1:1000	181	0-0-66	20,000
32116	บางใหญ่	บ้านลุ่ม	3948	5036I	6026	08	1:1000	182	0-0-69	20,000
32141	บางใหญ่	บ้านลุ่ม	3777	5036I	6226	07	1:1000	63	0-0-18	20,000

มีผลบังคับใช้ตั้งแต่วันที่

1 มกราคม พ.ศ. 2559

รอบบัญชี พ.ศ. 2559 - 2562

บัญชีกำหนดราคาประเมินทุนทรัพย์ที่ดิน

ในการจดทะเบียนสิทธิและนิติกรรมเกี่ยวกับอสังหาริมทรัพย์

เทศบาลเมือง บางกรวย

อำเภอ บางกรวย

จังหวัด นนทบุรี

หน้า 342

โฉนดที่ดินเลขที่	อำเภอ	ตำบล	หน้าสำรวจ	เครื่องหมายที่ดินระบบพิกัดฉาก ยู ที เอ็ม/ ศูนย์กำเนิด					เนื้อที่ (ไร่-งาน-ตร.วา)	ราคาประเมิน (บาท ต่อ ตร.วา)
				แผนที่ภูมิประเทศ	ระวาง	แผ่น	มาตราส่วน	เลขที่ดิน		
32142	บางใหญ่	บ้านลุ่ม	3778	5036I	6226	07	1:1000	64	0-0-17	20,000
32234	บางใหญ่	บ้านลุ่ม	3957	5036I	6226	14	1:1000	688	0-0-17.4	18,000
32235	บางใหญ่	บ้านลุ่ม	3958	5036I	6226	14	1:1000	687	0-0-17.4	18,000
32236	บางใหญ่	บ้านลุ่ม	3959	5036I	6226	14	1:1000	686	0-0-17	18,000
32237	บางใหญ่	บ้านลุ่ม	3960	5036I	6226	14	1:1000	685	0-0-17.4	18,000
32238	บางใหญ่	บ้านลุ่ม	3961	5036I	6226	14	1:1000	684	0-0-17	18,000
32239	บางใหญ่	บ้านลุ่ม	3962	5036I	6226	14	1:1000	683	0-0-26	18,000
32245	บางใหญ่	บ้านลุ่ม	3963	5036I	6226	14	1:1000	670	0-0-16.8	18,000
32246	บางใหญ่	บ้านลุ่ม	3964	5036I	6226	14	1:1000	671	0-0-16.8	18,000
32247	บางใหญ่	บ้านลุ่ม	3965	5036I	6226	14	1:1000	672	0-0-16	18,000
32258	บางใหญ่	บ้านลุ่ม	3950	5036I	6226	05	1:1000	670	0-0-12	18,000
32288	บางใหญ่	บ้านลุ่ม	3917	5036I	6226	06	1:1000	156	0-1-0	4,500
32298	บางใหญ่	บ้านลุ่ม	3927	5036I	6224	01	1:1000	89	0-0-15	9,000
32299	บางใหญ่	บ้านลุ่ม	3928	5036I	6224	01	1:1000	87	0-1-57	18,000
32300	บางใหญ่	บ้านลุ่ม	3929	5036I	6224	01	1:1000	88	0-1-1	18,000
32301	บางใหญ่	บ้านลุ่ม	3930	5036I	6226	13	1:1000	912	0-2-0	18,000
32302	บางใหญ่	บ้านลุ่ม	3931	5036I	6226	13	1:1000	908	0-2-0	12,000
32303	บางใหญ่	บ้านลุ่ม	3932	5036I	6226	13	1:1000	906	0-2-0	12,000
32447	บางใหญ่	บ้านลุ่ม	3966	5036I	6226	05	1:1000	237	0-0-28	32,000
32448	บางใหญ่	บ้านลุ่ม	3967	5036I	6226	05	1:1000	242	0-0-19	18,000

มีผลบังคับใช้ตั้งแต่วันที่

1 มกราคม พ.ศ. 2559

รอบบัญชี พ.ศ. 2559 - 2562

บัญชีกำหนดราคาประเมินทุนทรัพย์ที่ดิน

ในการจดทะเบียนสิทธิและนิติกรรมเกี่ยวกับอสังหาริมทรัพย์

เทศบาลเมือง บางกรวย

อำเภอ บางกรวย

จังหวัด นนทบุรี

หน้า 343

โฉนดที่ดินเลขที่	อำเภอ	ตำบล	หน้าสำรวจ	เครื่องหมายที่ดินระบบพิกัดฉาก ยู ที เอ็ม/ ศูนย์กำเนิด					เนื้อที่ (ไร่-งาน-ตร.วา)	ราคาประเมิน (บาท ต่อ ตร.วา)
				แผนที่ภูมิประเทศ	ระวาง	แผ่น	มาตราส่วน	เลขที่ดิน		
32449	บางใหญ่	บ้านลุ่ม	3968	5036I	6226	05	1:1000	259	0-1-71	18,000
32450	บางใหญ่	บ้านลุ่ม	3969	5036I	6226	05	1:1000	279	0-0-19	18,000
32451	บางใหญ่	บ้านลุ่ม	3970	5036I	6226	05	1:1000	278	0-0-19	18,000
32452	บางใหญ่	บ้านลุ่ม	3971	5036I	6226	05	1:1000	261	0-0-19	18,000
32496	บางใหญ่	บ้านลุ่ม	3991	5036I	6226	01	1:1000	258	0-0-59.5	18,000
32497	บางใหญ่	บ้านลุ่ม	3992	5036I	6226	01	1:1000	257	0-0-59	18,000
32498	บางใหญ่	บ้านลุ่ม	3993	5036I	6226	01	1:1000	256	0-0-57.4	18,000
32499	บางใหญ่	บ้านลุ่ม	3994	5036I	6226	01	1:1000	263	0-0-57.3	18,000
32500	บางใหญ่	บ้านลุ่ม	3995	5036I	6226	01	1:1000	262	0-0-58.5	18,000
32501	บางใหญ่	บ้านลุ่ม	3996	5036I	6226	01	1:1000	261	0-0-58.8	18,000
32502	บางใหญ่	บ้านลุ่ม	3997	5036I	6226	05	1:1000	496	0-0-38	18,000
32503	บางใหญ่	บ้านลุ่ม	3998	5036I	6226	05	1:1000	497	0-0-39.1	18,000
32504	บางใหญ่	บ้านลุ่ม	3999	5036I	6226	05	1:1000	499	0-0-39.4	18,000
32505	บางใหญ่	บ้านลุ่ม	4000	5036I	6226	05	1:1000	500	0-0-39.9	18,000
32507	บางใหญ่	บ้านลุ่ม	4002	5036I	6226	05	1:1000	501	0-0-51	18,000
32508	บางใหญ่	บ้านลุ่ม	4003	5036I	6226	05	1:1000	506	0-0-48.9	18,000
32509	บางใหญ่	บ้านลุ่ม	4004	5036I	6226	05	1:1000	505	0-0-47	18,000
32510	บางใหญ่	บ้านลุ่ม	4005	5036I	6226	05	1:1000	504	0-0-44.1	18,000
32513	บางใหญ่	บ้านลุ่ม	3951	5036I	6226	01	1:1000	221	0-0-40	18,000
32514	บางใหญ่	บ้านลุ่ม	3952	5036I	6226	01	1:1000	222	0-0-30	18,000

มีผลบังคับใช้ตั้งแต่วันที่

1 มกราคม พ.ศ. 2559

รอบบัญชี พ.ศ. 2559 - 2562

บัญชีกำหนดราคาประเมินทุนทรัพย์ที่ดิน

ในการจดทะเบียนสิทธิและนิติกรรมเกี่ยวกับอสังหาริมทรัพย์

เทศบาลเมือง บางกรวย

อำเภอ บางกรวย

จังหวัด นนทบุรี

หน้า 344

โฉนดที่ดินเลขที่	อำเภอ	ตำบล	หน้าสำรวจ	เครื่องหมายที่ดินระบบพิกัดฉาก ยู ที เอ็ม/ ศูนย์กำเนิด					เนื้อที่ (ไร่-งาน-ตร.วา)	ราคาประเมิน (บาท ต่อ ตร.วา)
				แผนที่ภูมิประเทศ	ระวาง	แผ่น	มาตราส่วน	เลขที่ดิน		
32515	บางใหญ่	บ้านลุ่ม	3953	5036I	6226	01	1:1000	223	0-0-29	18,000
32516	บางใหญ่	บ้านลุ่ม	3954	5036I	6226	01	1:1000	224	0-0-34	18,000
32517	บางใหญ่	บ้านลุ่ม	3955	5036I	6226	01	1:1000	227	0-0-39	18,000
32518	บางใหญ่	บ้านลุ่ม	3956	5036I	6226	01	1:1000	226	0-0-39	18,000
32520	บางใหญ่	บ้านลุ่ม	3986	5036I	6226	09	1:1000	1440	0-0-7	22,500
32521	บางใหญ่	บ้านลุ่ม	3987	5036I	6226	09	1:1000	1441	0-0-9	22,500
32522	บางใหญ่	บ้านลุ่ม	3988	5036I	6226	09	1:1000	1442	0-0-4	22,500
32531	บางใหญ่	บ้านลุ่ม	3654	5036I	6226	06	1:1000	210	0-0-45	32,000
32550	บางใหญ่	บ้านลุ่ม	3980	5036I	6226	14	1:1000	674	0-0-16.8	18,000
32551	บางใหญ่	บ้านลุ่ม	3981	5036I	6226	14	1:1000	675	0-0-16.8	18,000
32552	บางใหญ่	บ้านลุ่ม	3982	5036I	6226	14	1:1000	676	0-0-16.8	18,000
32553	บางใหญ่	บ้านลุ่ม	3983	5036I	6226	14	1:1000	677	0-0-16.8	18,000
32554	บางใหญ่	บ้านลุ่ม	3984	5036I	6226	14	1:1000	678	0-0-16.8	18,000
32555	บางใหญ่	บ้านลุ่ม	3985	5036I	6226	14	1:1000	679	0-0-16.8	18,000
32556	บางใหญ่	บ้านลุ่ม	3975	5036I	6226	14	1:1000	689	0-0-17.4	18,000
32557	บางใหญ่	บ้านลุ่ม	3976	5036I	6226	14	1:1000	690	0-0-17.4	18,000
32558	บางใหญ่	บ้านลุ่ม	3977	5036I	6226	14	1:1000	691	0-0-17.3	18,000
32559	บางใหญ่	บ้านลุ่ม	3978	5036I	6226	14	1:1000	692	0-0-17.3	18,000
32560	บางใหญ่	บ้านลุ่ม	3979	5036I	6226	14	1:1000	693	0-0-17.3	18,000
32561	บางใหญ่	บ้านลุ่ม	3972	5036I	6226	09	1:1000	136	0-0-67	13,500

มีผลบังคับใช้ตั้งแต่วันที่

1 มกราคม พ.ศ. 2559

รอบบัญชี พ.ศ. 2559 - 2562

บัญชีกำหนดราคาประเมินทุนทรัพย์ที่ดิน

ในการจดทะเบียนสิทธิและนิติกรรมเกี่ยวกับอสังหาริมทรัพย์

เทศบาลเมือง บางกรวย

อำเภอ บางกรวย

จังหวัด นนทบุรี

หน้า 345

โฉนดที่ดินเลขที่	อำเภอ	ตำบล	หน้าสำรวจ	เครื่องหมายที่ดินระบบพิกัดฉาก ยู ที เอ็ม/ ศูนย์กำเนิด					เนื้อที่ (ไร่-งาน-ตร.วา)	ราคาประเมิน (บาท ต่อ ตร.วา)
				แผนที่ภูมิประเทศ	ระวาง	แผ่น	มาตราส่วน	เลขที่ดิน		
32562	บางใหญ่	บ้านลุ่ม	3973	5036I	6226	09	1:1000	137	0-0-80	13,500
32566	บางใหญ่	บ้านลุ่ม	4006	5036I	6226	01	1:1000	84	0-0-50	6,500
32593	บางใหญ่	บ้านลุ่ม	4007	5036I	6226	01	1:1000	87	2-1-0	6,500
32594	บางใหญ่	บ้านลุ่ม	4008	5036I	6226	02	1:1000	45	0-3-57	6,500
32639	บางใหญ่	บ้านลุ่ม	3989	5036I	6226	05	1:1000	669	0-0-20.5	18,000
32666	บางใหญ่	บ้านลุ่ม	4009	5036I	6026	08	1:1000	141	0-0-36	20,000
32667	บางใหญ่	บ้านลุ่ม	4010	5036I	6026	08	1:1000	144	0-0-19	20,000
32670	บางใหญ่	บ้านลุ่ม	4013	5036I	6026	08	1:1000	148	0-0-17	20,000
32671	บางใหญ่	บ้านลุ่ม	4014	5036I	6226	05	1:1000	15	0-0-29	20,000
32672	บางใหญ่	บ้านลุ่ม	4015	5036I	6226	05	1:1000	25	0-0-34	20,000
32684	บางใหญ่	บ้านลุ่ม	4020	5036I	6026	08	1:1000	184	0-0-14	20,000
32685	บางใหญ่	บ้านลุ่ม	4016	5036I	6026	08	1:1000	142	0-0-66	20,000
32686	บางใหญ่	บ้านลุ่ม	4017	5036I	6026	08	1:1000	143	0-0-51	20,000
32688	บางใหญ่	บ้านลุ่ม	4019	5036I	6026	08	1:1000	149	0-0-51	20,000
32713	บางใหญ่	บ้านลุ่ม	4021	5036I	6226	05	1:1000	23	0-0-73	20,000
32714	บางใหญ่	บ้านลุ่ม	4022	5036I	6226	05	1:1000	22	0-0-72	20,000
32715	บางใหญ่	บ้านลุ่ม	4023	5036I	6226	05	1:1000	21	0-0-84	20,000
32717	บางใหญ่	บ้านลุ่ม	4025	5036I	6226	05	1:1000	18	0-0-96	20,000
32718	บางใหญ่	บ้านลุ่ม	4026	5036I	6226	05	1:1000	19	0-0-64	20,000
32719	บางใหญ่	บ้านลุ่ม	4027	5036I	6226	05	1:1000	20	0-0-75	20,000

มีผลบังคับใช้ตั้งแต่วันที่

1 มกราคม พ.ศ. 2559

รอบบัญชี พ.ศ. 2559 - 2562

บัญชีกำหนดราคาประเมินทุนทรัพย์ที่ดิน

ในการจดทะเบียนสิทธิและนิติกรรมเกี่ยวกับอสังหาริมทรัพย์

เทศบาลเมือง บางกรวย

อำเภอ บางกรวย

จังหวัด นนทบุรี

หน้า 346

โฉนดที่ดินเลขที่	อำเภอ	ตำบล	หน้าสำรวจ	เครื่องหมายที่ดินระบบพิกัดฉาก ยู ที เอ็ม/ ศูนย์กำเนิด					เนื้อที่ (ไร่-งาน-ตร.วา)	ราคาประเมิน (บาท ต่อ ตร.วา)
				แผนที่ภูมิประเทศ	ระวาง	แผ่น	มาตราส่วน	เลขที่ดิน		
32720	บางใหญ่	บ้านลุ่ม	4028	5036I	6226	05	1:1000	14	0-1-0	20,000
32721	บางใหญ่	บ้านลุ่ม	4029	5036I	6226	05	1:1000	13	0-0-66	20,000
32722	บางใหญ่	บ้านลุ่ม	4030	5036I	6226	05	1:1000	12	0-0-91	20,000
32724	บางใหญ่	บ้านลุ่ม	4032	5036I	6226	05	1:1000	9	0-0-65	20,000
32725	บางใหญ่	บ้านลุ่ม	4033	5036I	6026	08	1:1000	140	0-0-65	20,000
32726	บางใหญ่	บ้านลุ่ม	4034	5036I	6026	08	1:1000	139	0-0-87	20,000
32727	บางใหญ่	บ้านลุ่ม	4035	5036I	6226	05	1:1000	10	0-0-82	20,000
32728	บางใหญ่	บ้านลุ่ม	4036	5036I	6226	05	1:1000	11	0-0-92	20,000
32729	บางใหญ่	บ้านลุ่ม	4038	5036I	6226	05	1:1000	7	0-0-33	20,000
32928	บางใหญ่	บ้านลุ่ม	4045	5036I	6226	05	1:1000	306	0-0-29	45,000
32929	บางใหญ่	บ้านลุ่ม	4046	5036I	6226	05	1:1000	307	0-0-14	45,000
32930	บางใหญ่	บ้านลุ่ม	4047	5036I	6226	05	1:1000	308	0-0-14	45,000
32931	บางใหญ่	บ้านลุ่ม	4048	5036I	6226	05	1:1000	309	0-0-14	45,000
32932	บางใหญ่	บ้านลุ่ม	4049	5036I	6226	05	1:1000	310	0-0-14	45,000
32933	บางใหญ่	บ้านลุ่ม	4050	5036I	6226	05	1:1000	311	0-0-14	45,000
32934	บางใหญ่	บ้านลุ่ม	4051	5036I	6226	05	1:1000	312	0-0-14	45,000
32935	บางใหญ่	บ้านลุ่ม	4052	5036I	6226	05	1:1000	313	0-0-19	45,000
32936	บางใหญ่	บ้านลุ่ม	4053	5036I	6226	05	1:1000	314	0-0-15	45,000
32937	บางใหญ่	บ้านลุ่ม	4054	5036I	6226	05	1:1000	315	0-0-14	45,000
32938	บางใหญ่	บ้านลุ่ม	4055	5036I	6226	05	1:1000	316	0-0-14	45,000

มีผลบังคับใช้ตั้งแต่วันที่

1 มกราคม พ.ศ. 2559

รอบบัญชี พ.ศ. 2559 - 2562

บัญชีกำหนดราคาประเมินทุนทรัพย์ที่ดิน

ในการจดทะเบียนสิทธิและนิติกรรมเกี่ยวกับอสังหาริมทรัพย์

เทศบาลเมือง บางกรวย

อำเภอ บางกรวย

จังหวัด นนทบุรี

หน้า 347

โฉนดที่ดินเลขที่	อำเภอ	ตำบล	หน้าสำรวจ	เครื่องหมายที่ดินระบบพิกัดฉาก ยู ที เอ็ม/ ศูนย์กำเนิด					เนื้อที่ (ไร่-งาน-ตร.วา)	ราคาประเมิน (บาท ต่อ ตร.วา)
				แผนที่ภูมิประเทศ	ระวาง	แผ่น	มาตราส่วน	เลขที่ดิน		
32939	บางใหญ่	บ้านลุ่ม	4056	5036I	6226	05	1:1000	317	0-0-14	45,000
32940	บางใหญ่	บ้านลุ่ม	4057	5036I	6226	05	1:1000	318	0-0-14	45,000
32941	บางใหญ่	บ้านลุ่ม	4058	5036I	6226	05	1:1000	319	0-0-14	45,000
32942	บางใหญ่	บ้านลุ่ม	4059	5036I	6226	09	1:1000	90	0-0-14	45,000
32943	บางใหญ่	บ้านลุ่ม	4060	5036I	6226	09	1:1000	91	0-0-14	45,000
32944	บางใหญ่	บ้านลุ่ม	4061	5036I	6226	09	1:1000	89	0-2-51	33,500
32945	บางใหญ่	บ้านลุ่ม	4062	5036I	6226	09	1:1000	88	0-3-38	33,500
32946	บางใหญ่	บ้านลุ่ม	4063	5036I	6226	09	1:1000	1445	0-1-36	22,500
32951	บางใหญ่	บ้านลุ่ม	4039	5036I	6226	06	1:1000	107	0-0-19	6,500
33138	บางใหญ่	บ้านลุ่ม	4076	5036I	6226	06	1:1000	475	0-0-22	18,000
33139	บางใหญ่	บ้านลุ่ม	4077	5036I	6226	06	1:1000	476	0-0-22	18,000
33145	บางใหญ่	บ้านลุ่ม	4072	5036I	6226	06	1:1000	478	0-0-16	18,000
33146	บางใหญ่	บ้านลุ่ม	4073	5036I	6226	06	1:1000	479	0-0-22	18,000
33147	บางใหญ่	บ้านลุ่ม	4074	5036I	6226	06	1:1000	480	0-0-22	18,000
33148	บางใหญ่	บ้านลุ่ม	4069	5036I	6226	06	1:1000	482	0-0-20	18,000
33149	บางใหญ่	บ้านลุ่ม	4070	5036I	6226	06	1:1000	483	0-0-22	18,000
33150	บางใหญ่	บ้านลุ่ม	4071	5036I	6226	10	1:1000	197	0-0-22	18,000
33154	บางใหญ่	บ้านลุ่ม	4079	5036I	6226	06	1:1000	470	0-2-14.1	18,000
33155	บางใหญ่	บ้านลุ่ม	4080	5036I	6226	06	1:1000	471	0-0-22	18,000
33156	บางใหญ่	บ้านลุ่ม	4081	5036I	6226	06	1:1000	472	0-0-22	18,000

มีผลบังคับใช้ตั้งแต่วันที่

1 มกราคม พ.ศ. 2559

รอบบัญชี พ.ศ. 2559 - 2562

บัญชีกำหนดราคาประเมินทุนทรัพย์ที่ดิน

ในการจดทะเบียนสิทธิและนิติกรรมเกี่ยวกับอสังหาริมทรัพย์

เทศบาลเมือง บางกรวย

อำเภอ บางกรวย

จังหวัด นนทบุรี

หน้า 348

โฉนดที่ดินเลขที่	อำเภอ	ตำบล	หน้าสำรวจ	เครื่องหมายที่ดินระบบพิกัดฉาก ยู ที เอ็ม/ ศูนย์กำเนิด					เนื้อที่ (ไร่-งาน-ตร.วา)	ราคาประเมิน (บาท ต่อ ตร.วา)
				แผนที่ภูมิประเทศ	ระวาง	แผ่น	มาตราส่วน	เลขที่ดิน		
33160	บางใหญ่	บ้านลุ่ม	4082	5036I	6226	06	1:1000	467	0-0-26	18,000
33161	บางใหญ่	บ้านลุ่ม	4083	5036I	6226	06	1:1000	468	0-0-22	18,000
33255	บางใหญ่	บ้านลุ่ม	3904	5036I	6226	10	1:1000	169	0-0-7	18,000
33256	บางใหญ่	บ้านลุ่ม	3905	5036I	6226	10	1:1000	168	0-0-20	18,000
33257	บางใหญ่	บ้านลุ่ม	3906	5036I	6226	10	1:1000	167	0-0-20	18,000
33328	บางใหญ่	บ้านลุ่ม	4096	5036I	6226	10	1:1000	620	0-0-21	45,000
33345	บางใหญ่	บ้านลุ่ม	4078	5036I	6226	14	1:1000	27	0-0-35	6,500
33346	บางใหญ่	บ้านลุ่ม	4084	5036I	6226	10	1:1000	180	0-0-7	18,000
33347	บางใหญ่	บ้านลุ่ม	4085	5036I	6226	10	1:1000	179	0-0-23	18,000
33348	บางใหญ่	บ้านลุ่ม	4086	5036I	6226	10	1:1000	178	0-0-23	18,000
33591	บางใหญ่	บ้านลุ่ม	4108	5036I	6226	10	1:1000	181	0-0-17	18,000
33592	บางใหญ่	บ้านลุ่ม	4104	5036I	6226	10	1:1000	190	0-0-22	18,000
33593	บางใหญ่	บ้านลุ่ม	4105	5036I	6226	10	1:1000	191	0-0-23	18,000
33594	บางใหญ่	บ้านลุ่ม	4173	5036I	6226	10	1:1000	186	0-0-18	18,000
33595	บางใหญ่	บ้านลุ่ม	4174	5036I	6226	10	1:1000	187	0-0-23	18,000
33596	บางใหญ่	บ้านลุ่ม	4175	5036I	6226	10	1:1000	188	0-0-23	18,000
33597	บางใหญ่	บ้านลุ่ม	4101	5036I	6226	10	1:1000	193	0-0-4	18,000
33598	บางใหญ่	บ้านลุ่ม	4102	5036I	6226	10	1:1000	194	0-0-24	18,000
33608	บางใหญ่	บ้านลุ่ม	4043	5036I	6226	10	1:1000	176	0-0-22	18,000
33609	บางใหญ่	บ้านลุ่ม	4044	5036I	6226	10	1:1000	175	0-0-22	18,000

มีผลบังคับใช้ตั้งแต่วันที่

1 มกราคม พ.ศ. 2559

รอบบัญชี พ.ศ. 2559 - 2562

บัญชีกำหนดราคาประเมินทุนทรัพย์ที่ดิน

ในการจดทะเบียนสิทธิและนิติกรรมเกี่ยวกับอสังหาริมทรัพย์

เทศบาลเมือง บางกรวย

อำเภอ บางกรวย

จังหวัด นนทบุรี

หน้า 349

โฉนดที่ดินเลขที่	อำเภอ	ตำบล	หน้าสำรวจ	เครื่องหมายที่ดินระบบพิกัดฉาก ยู ที เอ็ม/ ศูนย์กำเนิด					เนื้อที่ (ไร่-งาน-ตร.วา)	ราคาประเมิน (บาท ต่อ ตร.วา)
				แผนที่ภูมิประเทศ	ระวาง	แผ่น	มาตราส่วน	เลขที่ดิน		
33621	บางใหญ่	บ้านลุ่ม	4106	5036I	6226	10	1:1000	183	0-0-1	18,000
33622	บางใหญ่	บ้านลุ่ม	4107	5036I	6226	10	1:1000	184	0-0-24	18,000
33623	บางใหญ่	บ้านลุ่ม	4167	5036I	6226	10	1:1000	162	0-0-6	18,000
33624	บางใหญ่	บ้านลุ่ม	4168	5036I	6226	10	1:1000	163	0-0-19	18,000
33625	บางใหญ่	บ้านลุ่ม	4169	5036I	6226	10	1:1000	164	0-0-19	18,000
33626	บางใหญ่	บ้านลุ่ม	4170	5036I	6226	10	1:1000	173	0-0-3	18,000
33627	บางใหญ่	บ้านลุ่ม	4171	5036I	6226	10	1:1000	172	0-0-22	18,000
33628	บางใหญ่	บ้านลุ่ม	4172	5036I	6226	10	1:1000	171	0-0-21	18,000
33637	บางใหญ่	บ้านลุ่ม	4064	5036I	6226	06	1:1000	185	0-0-25	18,000
33638	บางใหญ่	บ้านลุ่ม	4065	5036I	6226	06	1:1000	186	0-0-24	18,000
33640	บางใหญ่	บ้านลุ่ม	4067	5036I	6226	06	1:1000	188	0-0-29	18,000
33641	บางใหญ่	บ้านลุ่ม	4068	5036I	6226	06	1:1000	189	0-0-28	18,000
33642	บางใหญ่	บ้านลุ่ม	4143	5036I	6226	06	1:1000	190	0-0-26	18,000
33643	บางใหญ่	บ้านลุ่ม	4144	5036I	6226	06	1:1000	191	0-0-25	18,000
33644	บางใหญ่	บ้านลุ่ม	4145	5036I	6226	06	1:1000	192	0-0-24	18,000
33645	บางใหญ่	บ้านลุ่ม	4146	5036I	6226	06	1:1000	193	0-0-23	18,000
33646	บางใหญ่	บ้านลุ่ม	4147	5036I	6226	06	1:1000	194	0-0-39	18,000
33647	บางใหญ่	บ้านลุ่ม	4148	5036I	6226	06	1:1000	199	0-0-21	32,000
33648	บางใหญ่	บ้านลุ่ม	4149	5036I	6226	06	1:1000	198	0-0-20	32,000
33649	บางใหญ่	บ้านลุ่ม	4150	5036I	6226	06	1:1000	197	0-0-20	32,000

มีผลบังคับใช้ตั้งแต่วันที่

1 มกราคม พ.ศ. 2559

รอบบัญชี พ.ศ. 2559 - 2562

บัญชีกำหนดราคาประเมินทุนทรัพย์ที่ดิน

ในการจดทะเบียนสิทธิและนิติกรรมเกี่ยวกับอสังหาริมทรัพย์

เทศบาลเมือง บางกรวย

อำเภอ บางกรวย

จังหวัด นนทบุรี

หน้า 350

โฉนดที่ดินเลขที่	อำเภอ	ตำบล	หน้าสำรวจ	เครื่องหมายที่ดินระบบพิกัดฉาก ยู ที เอ็ม/ ศูนย์กำเนิด					เนื้อที่ (ไร่-งาน-ตร.วา)	ราคาประเมิน (บาท ต่อ ตร.วา)
				แผนที่ภูมิประเทศ	ระวาง	แผ่น	มาตราส่วน	เลขที่ดิน		
33650	บางใหญ่	บ้านลุ่ม	4151	5036I	6226	06	1:1000	196	0-0-20	32,000
33651	บางใหญ่	บ้านลุ่ม	4152	5036I	6226	06	1:1000	195	0-0-20	32,000
33652	บางใหญ่	บ้านลุ่ม	4153	5036I	6226	06	1:1000	170	0-0-31	18,000
33653	บางใหญ่	บ้านลุ่ม	4154	5036I	6226	06	1:1000	171	0-0-22	18,000
33654	บางใหญ่	บ้านลุ่ม	4155	5036I	6226	06	1:1000	172	0-0-22	18,000
33655	บางใหญ่	บ้านลุ่ม	4156	5036I	6226	06	1:1000	173	0-0-22	18,000
33656	บางใหญ่	บ้านลุ่ม	4157	5036I	6226	06	1:1000	174	0-0-23	18,000
33657	บางใหญ่	บ้านลุ่ม	4158	5036I	6226	06	1:1000	175	0-0-23	18,000
33658	บางใหญ่	บ้านลุ่ม	4159	5036I	6226	06	1:1000	176	0-0-23	18,000
33659	บางใหญ่	บ้านลุ่ม	4160	5036I	6226	06	1:1000	177	0-0-23	18,000
33660	บางใหญ่	บ้านลุ่ม	4161	5036I	6226	06	1:1000	178	0-0-43	18,000
33661	บางใหญ่	บ้านลุ่ม	4162	5036I	6226	06	1:1000	183	0-0-21	32,000
33662	บางใหญ่	บ้านลุ่ม	4163	5036I	6226	06	1:1000	182	0-0-20	32,000
33663	บางใหญ่	บ้านลุ่ม	4164	5036I	6226	06	1:1000	181	0-0-20	32,000
33664	บางใหญ่	บ้านลุ่ม	4165	5036I	6226	06	1:1000	180	0-0-20	32,000
33665	บางใหญ่	บ้านลุ่ม	4166	5036I	6226	06	1:1000	179	0-0-29	32,000
33687	บางใหญ่	บ้านลุ่ม	4123	5036I	6226	05	1:1000	270	0-0-19	18,000
33688	บางใหญ่	บ้านลุ่ม	4124	5036I	6226	05	1:1000	271	0-0-19	18,000
33689	บางใหญ่	บ้านลุ่ม	4125	5036I	6226	05	1:1000	272	0-0-19	18,000
33690	บางใหญ่	บ้านลุ่ม	4126	5036I	6226	05	1:1000	273	0-0-19	18,000

มีผลบังคับใช้ตั้งแต่วันที่

1 มกราคม พ.ศ. 2559

รอบบัญชี พ.ศ. 2559 - 2562

บัญชีกำหนดราคาประเมินทุนทรัพย์ที่ดิน

ในการจดทะเบียนสิทธิและนิติกรรมเกี่ยวกับอสังหาริมทรัพย์

เทศบาลเมือง บางกรวย

อำเภอ บางกรวย

จังหวัด นนทบุรี

หน้า 351

โฉนดที่ดินเลขที่	อำเภอ	ตำบล	หน้าสำรวจ	เครื่องหมายที่ดินระบบพิกัดฉาก ยู ที เอ็ม/ ศูนย์กำเนิด					เนื้อที่ (ไร่-งาน-ตร.วา)	ราคาประเมิน (บาท ต่อ ตร.วา)
				แผนที่ภูมิประเทศ	ระวาง	แผ่น	มาตราส่วน	เลขที่ดิน		
33691	บางใหญ่	บ้านลุ่ม	4127	5036I	6226	05	1:1000	274	0-0-19	18,000
33692	บางใหญ่	บ้านลุ่ม	4128	5036I	6226	05	1:1000	275	0-0-19	18,000
33693	บางใหญ่	บ้านลุ่ม	4129	5036I	6226	05	1:1000	276	0-0-19	18,000
33694	บางใหญ่	บ้านลุ่ม	4130	5036I	6226	05	1:1000	277	0-0-19	18,000
33695	บางใหญ่	บ้านลุ่ม	4110	5036I	6226	05	1:1000	251	0-0-19	18,000
33696	บางใหญ่	บ้านลุ่ม	4111	5036I	6226	05	1:1000	252	0-0-19	18,000
33697	บางใหญ่	บ้านลุ่ม	4112	5036I	6226	05	1:1000	253	0-0-19	18,000
33698	บางใหญ่	บ้านลุ่ม	4113	5036I	6226	05	1:1000	254	0-0-19	18,000
33699	บางใหญ่	บ้านลุ่ม	4114	5036I	6226	05	1:1000	255	0-0-19	18,000
33700	บางใหญ่	บ้านลุ่ม	4115	5036I	6226	05	1:1000	256	0-0-19	18,000
33701	บางใหญ่	บ้านลุ่ม	4116	5036I	6226	05	1:1000	257	0-0-19	18,000
33702	บางใหญ่	บ้านลุ่ม	4117	5036I	6226	05	1:1000	258	0-0-19	18,000
33705	บางใหญ่	บ้านลุ่ม	4088	5036I	6226	05	1:1000	262	0-0-19	18,000
33706	บางใหญ่	บ้านลุ่ม	4089	5036I	6226	05	1:1000	263	0-0-19	18,000
33707	บางใหญ่	บ้านลุ่ม	4090	5036I	6226	05	1:1000	264	0-0-19	18,000
33708	บางใหญ่	บ้านลุ่ม	4091	5036I	6226	05	1:1000	265	0-0-19	18,000
33709	บางใหญ่	บ้านลุ่ม	4092	5036I	6226	05	1:1000	266	0-0-19	18,000
33710	บางใหญ่	บ้านลุ่ม	4093	5036I	6226	05	1:1000	267	0-0-19	18,000
33711	บางใหญ่	บ้านลุ่ม	4094	5036I	6226	05	1:1000	268	0-0-19	18,000
33712	บางใหญ่	บ้านลุ่ม	4095	5036I	6226	05	1:1000	269	0-0-19	18,000

มีผลบังคับใช้ตั้งแต่วันที่

1 มกราคม พ.ศ. 2559

รอบบัญชี พ.ศ. 2559 - 2562

บัญชีกำหนดราคาประเมินทุนทรัพย์ที่ดิน

ในการจดทะเบียนสิทธิและนิติกรรมเกี่ยวกับอสังหาริมทรัพย์

เทศบาลเมือง บางกรวย

อำเภอ บางกรวย

จังหวัด นนทบุรี

หน้า 352

โฉนดที่ดินเลขที่	อำเภอ	ตำบล	หน้าสำรวจ	เครื่องหมายที่ดินระบบพิกัดฉาก ยู ที เอ็ม/ ศูนย์กำเนิด					เนื้อที่ (ไร่-งาน-ตร.วา)	ราคาประเมิน (บาท ต่อ ตร.วา)
				แผนที่ภูมิประเทศ	ระวาง	แผ่น	มาตราส่วน	เลขที่ดิน		
33713	บางใหญ่	บ้านลุ่ม	4118	5036I	6226	05	1:1000	284	0-0-18	32,000
33714	บางใหญ่	บ้านลุ่ม	4119	5036I	6226	05	1:1000	283	0-0-18	32,000
33715	บางใหญ่	บ้านลุ่ม	4120	5036I	6226	05	1:1000	282	0-0-18	32,000
33716	บางใหญ่	บ้านลุ่ม	4121	5036I	6226	05	1:1000	281	0-0-18	32,000
33717	บางใหญ่	บ้านลุ่ม	4122	5036I	6226	05	1:1000	280	0-0-19	32,000
33726	บางใหญ่	บ้านลุ่ม	4097	5036I	6226	05	1:1000	241	0-0-19	18,000
33727	บางใหญ่	บ้านลุ่ม	4098	5036I	6226	05	1:1000	240	0-0-24	32,000
33728	บางใหญ่	บ้านลุ่ม	4099	5036I	6226	05	1:1000	239	0-0-19	32,000
33729	บางใหญ่	บ้านลุ่ม	4100	5036I	6226	05	1:1000	238	0-0-19	32,000
33730	บางใหญ่	บ้านลุ่ม	4131	5036I	6226	05	1:1000	250	0-0-19	18,000
33731	บางใหญ่	บ้านลุ่ม	4132	5036I	6226	05	1:1000	249	0-0-19	18,000
33732	บางใหญ่	บ้านลุ่ม	4133	5036I	6226	05	1:1000	248	0-0-19	18,000
33733	บางใหญ่	บ้านลุ่ม	4134	5036I	6226	05	1:1000	247	0-0-19	18,000
33734	บางใหญ่	บ้านลุ่ม	4135	5036I	6226	05	1:1000	246	0-0-19	18,000
33735	บางใหญ่	บ้านลุ่ม	4136	5036I	6226	05	1:1000	245	0-0-19	18,000
33736	บางใหญ่	บ้านลุ่ม	4137	5036I	6226	05	1:1000	244	0-0-19	18,000
33737	บางใหญ่	บ้านลุ่ม	4138	5036I	6226	05	1:1000	243	0-0-19	18,000
33857	บางใหญ่	บ้านลุ่ม	4176	5036I	6226	10	1:1000	621	0-1-1	45,000
34080	บางใหญ่	บ้านลุ่ม	4188	5036I	6226	13	1:1000	1259	0-0-26	6,500
34114	บางใหญ่	บ้านลุ่ม	4140	5036I	6226	13	1:1000	925	0-0-95.5	12,000

มีผลบังคับใช้ตั้งแต่วันที่

1 มกราคม พ.ศ. 2559

รอบบัญชี พ.ศ. 2559 - 2562

บัญชีกำหนดราคาประเมินทุนทรัพย์ที่ดิน

ในการจดทะเบียนสิทธิและนิติกรรมเกี่ยวกับอสังหาริมทรัพย์

เทศบาลเมือง บางกรวย

อำเภอ บางกรวย

จังหวัด นนทบุรี

หน้า 353

โฉนดที่ดินเลขที่	อำเภอ	ตำบล	หน้าสำรวจ	เครื่องหมายที่ดินระบบพิกัดฉาก ยู ที เอ็ม/ ศูนย์กำเนิด					เนื้อที่ (ไร่-งาน-ตร.วา)	ราคาประเมิน (บาท ต่อ ตร.วา)
				แผนที่ภูมิประเทศ	ระวาง	แผ่น	มาตราส่วน	เลขที่ดิน		
34115	บางใหญ่	บ้านลุ่ม	4141	5036I	6226	13	1:1000	926	0-2-0	12,000
34116	บางใหญ่	บ้านลุ่ม	4142	5036I	6226	13	1:1000	927	0-2-0	12,000
34141	บางใหญ่	บ้านลุ่ม	4184	5036I	6226	06	1:1000	602	0-0-20	15,000
34277	บางใหญ่	บ้านลุ่ม	4190	5036I	6226	05	1:1000	8	0-0-36	20,000
34340	บางใหญ่	บ้านลุ่ม	4185	5036I	6226	14	1:1000	852	0-0-7	18,000
34341	บางใหญ่	บ้านลุ่ม	4186	5036I	6226	10	1:1000	688	0-0-21	18,000
34342	บางใหญ่	บ้านลุ่ม	4187	5036I	6226	10	1:1000	679	0-0-12	18,000
34726	บางใหญ่	บ้านลุ่ม	4193	5036I	6226	01	1:1000	197	0-0-30	6,500
34727	บางใหญ่	บ้านลุ่ม	4194	5036I	6226	01	1:1000	196	0-0-30	6,500
34728	บางใหญ่	บ้านลุ่ม	4195	5036I	6226	01	1:1000	102	0-0-3	3,250
34729	บางใหญ่	บ้านลุ่ม	4196	5036I	6226	01	1:1000	100	0-0-40	4,500
34792	บางใหญ่	บ้านลุ่ม	4200	5036I	6226	01	1:1000	205	0-0-30	6,500
34793	บางใหญ่	บ้านลุ่ม	4201	5036I	6226	01	1:1000	206	0-0-60	6,500
34794	บางใหญ่	บ้านลุ่ม	4202	5036I	6226	01	1:1000	208	0-0-60	6,500
34795	บางใหญ่	บ้านลุ่ม	4203	5036I	6226	01	1:1000	209	0-0-49	6,500
34841	บางใหญ่	บ้านลุ่ม	4197	5036I	6226	01	1:1000	92	0-2-90	4,500
34842	บางใหญ่	บ้านลุ่ม	4198	5036I	6226	01	1:1000	91	0-0-61	4,500
34843	บางใหญ่	บ้านลุ่ม	4199	5036I	6226	01	1:1000	90	0-1-14	4,500
34878	บางใหญ่	บ้านลุ่ม	4212	5036I	6226	14	1:1000	169	0-0-40	6,500
34879	บางใหญ่	บ้านลุ่ม	4213	5036I	6226	14	1:1000	170	0-0-40	6,500

มีผลบังคับใช้ตั้งแต่วันที่

1 มกราคม พ.ศ. 2559

รอบบัญชี พ.ศ. 2559 - 2562

บัญชีกำหนดราคาประเมินทุนทรัพย์ที่ดิน

ในการจดทะเบียนสิทธิและนิติกรรมเกี่ยวกับอสังหาริมทรัพย์

เทศบาลเมือง บางกรวย

อำเภอ บางกรวย

จังหวัด นนทบุรี

หน้า 354

โฉนดที่ดินเลขที่	อำเภอ	ตำบล	หน้าสำรวจ	เครื่องหมายที่ดินระบบพิกัดฉาก ยู ที เอ็ม/ ศูนย์กำเนิด					เนื้อที่ (ไร่-งาน-ตร.วา)	ราคาประเมิน (บาท ต่อ ตร.วา)
				แผนที่ภูมิประเทศ	ระวาง	แผ่น	มาตราส่วน	เลขที่ดิน		
34880	บางใหญ่	บ้านลุ่ม	4214	5036I	6226	14	1:1000	171	0-0-54	6,500
34892	บางใหญ่	บ้านลุ่ม	4204	5036I	6226	13	1:1000	1203	0-0-46	9,000
35086	บางใหญ่	บ้านลุ่ม	4215	5036I	6226	01	1:1000	228	0-0-93	15,500
35088	บางใหญ่	บ้านลุ่ม	4217	5036I	6226	01	1:1000	230	0-0-26	18,000
35089	บางใหญ่	บ้านลุ่ม	4218	5036I	6226	01	1:1000	231	0-0-24	18,000
35090	บางใหญ่	บ้านลุ่ม	4219	5036I	6226	01	1:1000	232	0-0-24	18,000
35091	บางใหญ่	บ้านลุ่ม	4220	5036I	6226	01	1:1000	233	0-0-24	18,000
35092	บางใหญ่	บ้านลุ่ม	4221	5036I	6226	01	1:1000	234	0-0-24	18,000
35093	บางใหญ่	บ้านลุ่ม	4222	5036I	6226	01	1:1000	254	0-0-51	18,000
35094	บางใหญ่	บ้านลุ่ม	4223	5036I	6226	01	1:1000	255	0-0-52	18,000
35095	บางใหญ่	บ้านลุ่ม	4224	5036I	6226	01	1:1000	264	0-0-50	18,000
35096	บางใหญ่	บ้านลุ่ม	4225	5036I	6226	01	1:1000	265	0-0-51	18,000
35097	บางใหญ่	บ้านลุ่ม	4226	5036I	6226	01	1:1000	274	0-0-54	18,000
35098	บางใหญ่	บ้านลุ่ม	4227	5036I	6226	01	1:1000	275	0-0-52	18,000
35099	บางใหญ่	บ้านลุ่ม	4228	5036I	6226	01	1:1000	277	0-0-88	15,500
35101	บางใหญ่	บ้านลุ่ม	4230	5036I	6226	01	1:1000	278	0-0-60	18,000
35102	บางใหญ่	บ้านลุ่ม	4231	5036I	6226	02	1:1000	52	0-0-61	18,000
35103	บางใหญ่	บ้านลุ่ม	4232	5036I	6226	02	1:1000	51	0-0-61	18,000
35104	บางใหญ่	บ้านลุ่ม	4233	5036I	6226	02	1:1000	50	0-0-75	18,000
35105	บางใหญ่	บ้านลุ่ม	4234	5036I	6226	02	1:1000	49	0-0-60	18,000

มีผลบังคับใช้ตั้งแต่วันที่

1 มกราคม พ.ศ. 2559

รอบบัญชี พ.ศ. 2559 - 2562

บัญชีกำหนดราคาประเมินทุนทรัพย์ที่ดิน

ในการจดทะเบียนสิทธิและนิติกรรมเกี่ยวกับอสังหาริมทรัพย์

เทศบาลเมือง บางกรวย

อำเภอ บางกรวย

จังหวัด นนทบุรี

หน้า 355

โฉนดที่ดินเลขที่	อำเภอ	ตำบล	หน้าสำรวจ	เครื่องหมายที่ดินระบบพิกัดฉาก ยู ที เอ็ม/ ศูนย์กำเนิด					เนื้อที่ (ไร่-งาน-ตร.วา)	ราคาประเมิน (บาท ต่อ ตร.วา)
				แผนที่ภูมิประเทศ	ระวาง	แผ่น	มาตราส่วน	เลขที่ดิน		
35106	บางใหญ่	บ้านลุ่ม	4235	5036I	6226	02	1:1000	48	0-0-55	18,000
35107	บางใหญ่	บ้านลุ่ม	4236	5036I	6226	01	1:1000	272	0-0-57	18,000
35108	บางใหญ่	บ้านลุ่ม	4237	5036I	6226	01	1:1000	273	0-0-58	18,000
35109	บางใหญ่	บ้านลุ่ม	4238	5036I	6226	01	1:1000	266	0-0-23	18,000
35110	บางใหญ่	บ้านลุ่ม	4239	5036I	6226	01	1:1000	267	0-0-23	18,000
35111	บางใหญ่	บ้านลุ่ม	4240	5036I	6226	01	1:1000	268	0-0-23	18,000
35112	บางใหญ่	บ้านลุ่ม	4241	5036I	6226	01	1:1000	269	0-0-24	18,000
35113	บางใหญ่	บ้านลุ่ม	4242	5036I	6226	01	1:1000	270	0-0-24	18,000
35114	บางใหญ่	บ้านลุ่ม	4243	5036I	6226	01	1:1000	271	0-0-24	18,000
35115	บางใหญ่	บ้านลุ่ม	4244	5036I	6226	02	1:1000	47	0-0-41	18,000
35116	บางใหญ่	บ้านลุ่ม	4245	5036I	6226	01	1:1000	247	0-0-30	18,000
35117	บางใหญ่	บ้านลุ่ม	4246	5036I	6226	01	1:1000	248	0-0-24	18,000
35118	บางใหญ่	บ้านลุ่ม	4247	5036I	6226	01	1:1000	249	0-0-24	18,000
35119	บางใหญ่	บ้านลุ่ม	4248	5036I	6226	01	1:1000	250	0-0-24	18,000
35120	บางใหญ่	บ้านลุ่ม	4249	5036I	6226	01	1:1000	251	0-0-24	18,000
35121	บางใหญ่	บ้านลุ่ม	4250	5036I	6226	01	1:1000	252	0-0-24	18,000
35123	บางใหญ่	บ้านลุ่ม	4252	5036I	6226	01	1:1000	246	0-0-24	18,000
35124	บางใหญ่	บ้านลุ่ม	4253	5036I	6226	01	1:1000	245	0-0-24	18,000
35125	บางใหญ่	บ้านลุ่ม	4254	5036I	6226	01	1:1000	244	0-0-24	18,000
35126	บางใหญ่	บ้านลุ่ม	4255	5036I	6226	01	1:1000	243	0-0-24	18,000

มีผลบังคับใช้ตั้งแต่วันที่

1 มกราคม พ.ศ. 2559

รอบบัญชี พ.ศ. 2559 - 2562

บัญชีกำหนดราคาประเมินทุนทรัพย์ที่ดิน

ในการจดทะเบียนสิทธิและนิติกรรมเกี่ยวกับอสังหาริมทรัพย์

เทศบาลเมือง บางกรวย

อำเภอ บางกรวย

จังหวัด นนทบุรี

หน้า 356

โฉนดที่ดินเลขที่	อำเภอ	ตำบล	หน้าสำรวจ	เครื่องหมายที่ดินระบบพิกัดฉาก ยู ที เอ็ม/ ศูนย์กำเนิด					เนื้อที่ (ไร่-งาน-ตร.วา)	ราคาประเมิน (บาท ต่อ ตร.วา)
				แผนที่ภูมิประเทศ	ระวาง	แผ่น	มาตราส่วน	เลขที่ดิน		
35127	บางใหญ่	บ้านลุ่ม	4256	5036I	6226	01	1:1000	242	0-0-24	18,000
35128	บางใหญ่	บ้านลุ่ม	4257	5036I	6226	01	1:1000	241	0-0-45	18,000
35129	บางใหญ่	บ้านลุ่ม	4258	5036I	6226	01	1:1000	240	0-0-32	18,000
35130	บางใหญ่	บ้านลุ่ม	4259	5036I	6226	01	1:1000	239	0-0-24	18,000
35131	บางใหญ่	บ้านลุ่ม	4260	5036I	6226	01	1:1000	238	0-0-24	18,000
35132	บางใหญ่	บ้านลุ่ม	4261	5036I	6226	01	1:1000	237	0-0-24	18,000
35133	บางใหญ่	บ้านลุ่ม	4262	5036I	6226	01	1:1000	236	0-0-24	18,000
35134	บางใหญ่	บ้านลุ่ม	4206	5036I	6226	01	1:1000	115	0-0-21	18,000
35135	บางใหญ่	บ้านลุ่ม	4207	5036I	6226	01	1:1000	114	0-0-20	18,000
35136	บางใหญ่	บ้านลุ่ม	4208	5036I	6226	01	1:1000	113	0-0-20	18,000
35137	บางใหญ่	บ้านลุ่ม	4209	5036I	6226	01	1:1000	112	0-0-20	18,000
35138	บางใหญ่	บ้านลุ่ม	4210	5036I	6226	01	1:1000	111	0-0-17	18,000
35139	บางใหญ่	บ้านลุ่ม	4211	5036I	6226	01	1:1000	108	0-0-56	18,000
35178	บางใหญ่	บ้านลุ่ม	4041	5036I	6226	10	1:1000	686	0-0-93	18,000
35179	บางใหญ่	บ้านลุ่ม	4042	5036I	6226	10	1:1000	687	0-0-70	18,000
35384	บางใหญ่	บ้านลุ่ม	4263	5036I	6226	06	1:1000	1	0-0-24	18,000
35391	บางใหญ่	บ้านลุ่ม	4040	5036I	6226	01	1:1000	150	0-0-5	18,000
35442	บางใหญ่	บ้านลุ่ม	4191	5036I	6226	10	1:1000	618	0-0-17.5	45,000
36034	บางใหญ่	บ้านลุ่ม	4289	5036I	6226	13	1:1000	1056	0-0-24	18,000
36047	บางใหญ่	บ้านลุ่ม	4312	5036I	6226	05	1:1000	494	0-0-23	18,000

มีผลบังคับใช้ตั้งแต่วันที่

1 มกราคม พ.ศ. 2559

รอบบัญชี พ.ศ. 2559 - 2562

บัญชีกำหนดราคาประเมินทุนทรัพย์ที่ดิน

ในการจดทะเบียนสิทธิและนิติกรรมเกี่ยวกับอสังหาริมทรัพย์

เทศบาลเมือง บางกรวย

อำเภอ บางกรวย

จังหวัด นนทบุรี

หน้า 357

โฉนดที่ดินเลขที่	อำเภอ	ตำบล	หน้าสำรวจ	เครื่องหมายที่ดินระบบพิกัดฉาก ยู ที เอ็ม/ ศูนย์กำเนิด					เนื้อที่ (ไร่-งาน-ตร.วา)	ราคาประเมิน (บาท ต่อ ตร.วา)
				แผนที่ภูมิประเทศ	ระวาง	แผ่น	มาตราส่วน	เลขที่ดิน		
36119	บางใหญ่	บ้านลุ่ม	4264	5036I	6226	10	1:1000	614	0-0-17.5	45,000
36169	บางใหญ่	บ้านลุ่ม	4333	5036I	6026	08	1:1000	283	0-0-50	20,000
36196	บางใหญ่	บ้านลุ่ม	4315	5036I	6226	10	1:1000	398	0-0-25	10,000
36281	บางใหญ่	บ้านลุ่ม	4265	5036I	6226	10	1:1000	615	0-0-17.5	45,000
36325	บางใหญ่	บ้านลุ่ม	4267	5036I	6226	13	1:1000	1102	0-0-89	9,000
36326	บางใหญ่	บ้านลุ่ม	4268	5036I	6226	13	1:1000	1124	0-0-1	18,000
36327	บางใหญ่	บ้านลุ่ม	4269	5036I	6226	13	1:1000	1122	0-0-17	18,000
36328	บางใหญ่	บ้านลุ่ม	4270	5036I	6226	13	1:1000	1121	0-0-17	18,000
36329	บางใหญ่	บ้านลุ่ม	4271	5036I	6226	13	1:1000	1120	0-0-17	18,000
36330	บางใหญ่	บ้านลุ่ม	4272	5036I	6226	13	1:1000	1119	0-0-17	18,000
36331	บางใหญ่	บ้านลุ่ม	4273	5036I	6226	13	1:1000	1118	0-0-17	18,000
36332	บางใหญ่	บ้านลุ่ม	4274	5036I	6226	13	1:1000	1117	0-0-17	18,000
36333	บางใหญ่	บ้านลุ่ม	4290	5036I	6226	13	1:1000	1116	0-0-17	18,000
36334	บางใหญ่	บ้านลุ่ม	4291	5036I	6226	13	1:1000	1115	0-0-17	18,000
36335	บางใหญ่	บ้านลุ่ม	4292	5036I	6226	13	1:1000	1114	0-0-17	18,000
36336	บางใหญ่	บ้านลุ่ม	4293	5036I	6226	13	1:1000	1113	0-0-17	18,000
36337	บางใหญ่	บ้านลุ่ม	4294	5036I	6226	13	1:1000	1112	0-0-17	18,000
36338	บางใหญ่	บ้านลุ่ม	4295	5036I	6226	13	1:1000	1111	0-0-17	18,000
36339	บางใหญ่	บ้านลุ่ม	4296	5036I	6226	13	1:1000	1110	0-0-17	18,000
36340	บางใหญ่	บ้านลุ่ม	4297	5036I	6226	13	1:1000	1109	0-0-17	18,000

มีผลบังคับใช้ตั้งแต่วันที่

1 มกราคม พ.ศ. 2559

รอบบัญชี พ.ศ. 2559 - 2562

บัญชีกำหนดราคาประเมินทุนทรัพย์ที่ดิน

ในการจดทะเบียนสิทธิและนิติกรรมเกี่ยวกับอสังหาริมทรัพย์

เทศบาลเมือง บางกรวย

อำเภอ บางกรวย

จังหวัด นนทบุรี

หน้า 358

โฉนดที่ดินเลขที่	อำเภอ	ตำบล	หน้าสำรวจ	เครื่องหมายที่ดินระบบพิกัดฉาก ยู ที เอ็ม/ ศูนย์กำเนิด					เนื้อที่ (ไร่-งาน-ตร.วา)	ราคาประเมิน (บาท ต่อ ตร.วา)
				แผนที่ภูมิประเทศ	ระวาง	แผ่น	มาตราส่วน	เลขที่ดิน		
36341	บางใหญ่	บ้านลุ่ม	4298	5036I	6226	13	1:1000	1108	0-0-17	18,000
36342	บางใหญ่	บ้านลุ่ม	4299	5036I	6226	13	1:1000	1107	0-0-17	18,000
36343	บางใหญ่	บ้านลุ่ม	4300	5036I	6226	13	1:1000	1106	0-0-17	18,000
36344	บางใหญ่	บ้านลุ่ม	4301	5036I	6226	13	1:1000	1105	0-0-17	9,000
36345	บางใหญ่	บ้านลุ่ม	4302	5036I	6226	13	1:1000	1104	0-0-17	9,000
36346	บางใหญ่	บ้านลุ่ม	4303	5036I	6226	13	1:1000	1103	0-0-40	18,000
36347	บางใหญ่	บ้านลุ่ม	4304	5036I	6226	09	1:1000	1242	0-0-40	18,000
36348	บางใหญ่	บ้านลุ่ม	4305	5036I	6226	09	1:1000	1241	0-0-40	18,000
36349	บางใหญ่	บ้านลุ่ม	4306	5036I	6226	09	1:1000	1240	0-0-40	18,000
36407	บางใหญ่	บ้านลุ่ม	4311	5036I	6226	13	1:1000	1175	0-1-5	15,000
36413	บางใหญ่	บ้านลุ่ม	4313	5036I	6226	13	1:1000	1269	0-0-90	18,000
36414	บางใหญ่	บ้านลุ่ม	4314	5036I	6226	13	1:1000	1270	0-0-15	9,000
36447	บางใหญ่	บ้านลุ่ม	4281	5036I	6226	14	1:1000	156	0-0-18	20,000
36448	บางใหญ่	บ้านลุ่ม	4282	5036I	6226	14	1:1000	155	0-0-18	20,000
36449	บางใหญ่	บ้านลุ่ม	4283	5036I	6226	14	1:1000	154	0-0-18	20,000
36450	บางใหญ่	บ้านลุ่ม	4284	5036I	6226	14	1:1000	147	0-0-20	20,000
36451	บางใหญ่	บ้านลุ่ม	4285	5036I	6226	14	1:1000	148	0-0-17	20,000
36452	บางใหญ่	บ้านลุ่ม	4286	5036I	6226	14	1:1000	149	0-0-18	20,000
36453	บางใหญ่	บ้านลุ่ม	4287	5036I	6226	14	1:1000	150	0-0-17	20,000
36454	บางใหญ่	บ้านลุ่ม	4288	5036I	6226	14	1:1000	151	0-0-18	20,000

มีผลบังคับใช้ตั้งแต่วันที่

1 มกราคม พ.ศ. 2559

รอบบัญชี พ.ศ. 2559 - 2562

บัญชีกำหนดราคาประเมินทุนทรัพย์ที่ดิน

ในการจดทะเบียนสิทธิและนิติกรรมเกี่ยวกับอสังหาริมทรัพย์

เทศบาลเมือง บางกรวย

อำเภอ บางกรวย

จังหวัด นนทบุรี

หน้า 359

โฉนดที่ดินเลขที่	อำเภอ	ตำบล	หน้าสำรวจ	เครื่องหมายที่ดินระบบพิกัดฉาก ยู ที เอ็ม/ ศูนย์กำเนิด					เนื้อที่ (ไร่-งาน-ตร.วา)	ราคาประเมิน (บาท ต่อ ตร.วา)
				แผนที่ภูมิประเทศ	ระวาง	แผ่น	มาตราส่วน	เลขที่ดิน		
36588	บางใหญ่	บ้านลุ่ม	4327	5036I	6226	09	1:1000	87	0-1-50	10,000
36628	บางใหญ่	บ้านลุ่ม	4323	5036I	6226	10	1:1000	288	0-0-14	18,000
36629	บางใหญ่	บ้านลุ่ม	4324	5036I	6226	10	1:1000	289	0-0-14	18,000
36681	บางใหญ่	บ้านลุ่ม	4335	5036I	6226	09	1:1000	1141	0-0-18	18,000
36682	บางใหญ่	บ้านลุ่ม	4336	5036I	6226	09	1:1000	1142	0-0-18	18,000
36683	บางใหญ่	บ้านลุ่ม	4337	5036I	6226	09	1:1000	1143	0-0-18	18,000
36685	บางใหญ่	บ้านลุ่ม	4339	5036I	6226	13	1:1000	1099	0-0-18	18,000
36686	บางใหญ่	บ้านลุ่ม	4340	5036I	6226	13	1:1000	1098	0-0-18	18,000
36687	บางใหญ่	บ้านลุ่ม	4341	5036I	6226	13	1:1000	1097	0-0-18	18,000
36688	บางใหญ่	บ้านลุ่ม	4342	5036I	6226	13	1:1000	1096	0-0-18	18,000
36689	บางใหญ่	บ้านลุ่ม	4343	5036I	6226	13	1:1000	1095	0-0-18	18,000
36693	บางใหญ่	บ้านลุ่ม	4347	5036I	6226	13	1:1000	1079	0-0-21	9,000
36694	บางใหญ่	บ้านลุ่ม	4348	5036I	6226	13	1:1000	1074	0-0-20	18,000
36695	บางใหญ่	บ้านลุ่ม	4349	5036I	6226	13	1:1000	1073	0-0-21	9,000
36696	บางใหญ่	บ้านลุ่ม	4350	5036I	6226	13	1:1000	1045	0-0-18	18,000
36697	บางใหญ่	บ้านลุ่ม	4351	5036I	6226	13	1:1000	1044	0-0-18	18,000
36698	บางใหญ่	บ้านลุ่ม	4352	5036I	6226	13	1:1000	1042	0-0-2	18,000
36739	บางใหญ่	บ้านลุ่ม	4275	5036I	6226	07	1:1000	32	0-0-16	20,000
36740	บางใหญ่	บ้านลุ่ม	4276	5036I	6226	07	1:1000	31	0-0-14	20,000
36741	บางใหญ่	บ้านลุ่ม	4277	5036I	6226	07	1:1000	30	0-0-15	20,000

มีผลบังคับใช้ตั้งแต่วันที่

1 มกราคม พ.ศ. 2559

รอบบัญชี พ.ศ. 2559 - 2562

บัญชีกำหนดราคาประเมินทุนทรัพย์ที่ดิน

ในการจดทะเบียนสิทธิและนิติกรรมเกี่ยวกับอสังหาริมทรัพย์

เทศบาลเมือง บางกรวย

อำเภอ บางกรวย

จังหวัด นนทบุรี

หน้า 360

โฉนดที่ดินเลขที่	อำเภอ	ตำบล	หน้าสำรวจ	เครื่องหมายที่ดินระบบพิกัดฉาก ยู ที เอ็ม/ ศูนย์กำเนิด					เนื้อที่ (ไร่-งาน-ตร.วา)	ราคาประเมิน (บาท ต่อ ตร.วา)
				แผนที่ภูมิประเทศ	ระวาง	แผ่น	มาตราส่วน	เลขที่ดิน		
36742	บางใหญ่	บ้านลุ่ม	4278	5036I	6226	07	1:1000	29	0-0-16	20,000
36743	บางใหญ่	บ้านลุ่ม	4279	5036I	6226	07	1:1000	28	0-0-17	20,000
36744	บางใหญ่	บ้านลุ่ม	4280	5036I	6226	07	1:1000	27	0-0-21	20,000
36849	บางใหญ่	บ้านลุ่ม	4316	5036I	6226	07	1:1000	52	0-0-13	20,000
36850	บางใหญ่	บ้านลุ่ม	4317	5036I	6226	07	1:1000	53	0-0-13	20,000
36880	บางใหญ่	บ้านลุ่ม	4331	5036I	6226	01	1:1000	106	0-1-2	4,500
36882	บางใหญ่	บ้านลุ่ม	4328	5036I	6226	01	1:1000	194	0-3-0	4,500
36883	บางใหญ่	บ้านลุ่ม	4329	5036I	6226	01	1:1000	183	0-1-2	4,500
36884	บางใหญ่	บ้านลุ่ม	4330	5036I	6226	01	1:1000	182	0-1-2	4,500
36886	บางใหญ่	บ้านลุ่ม	4332	5036I	6226	01	1:1000	105	0-1-2	4,500
36984	บางใหญ่	บ้านลุ่ม	4353	5036I	6226	09	1:1000	665	0-0-20	45,000
36985	บางใหญ่	บ้านลุ่ม	4354	5036I	6226	09	1:1000	666	0-0-20	45,000
36986	บางใหญ่	บ้านลุ่ม	4355	5036I	6226	09	1:1000	667	0-0-21	45,000
36987	บางใหญ่	บ้านลุ่ม	4356	5036I	6226	09	1:1000	668	0-0-21	45,000
36988	บางใหญ่	บ้านลุ่ม	4357	5036I	6226	09	1:1000	669	0-0-25	45,000
37134	บางใหญ่	บ้านลุ่ม	4366	5036I	6226	13	1:1000	1093	0-0-31	18,000
37135	บางใหญ่	บ้านลุ่ม	4367	5036I	6226	13	1:1000	1092	0-0-18	18,000
37136	บางใหญ่	บ้านลุ่ม	4368	5036I	6226	13	1:1000	1091	0-0-18	18,000
37137	บางใหญ่	บ้านลุ่ม	4369	5036I	6226	13	1:1000	1090	0-0-18	18,000
37138	บางใหญ่	บ้านลุ่ม	4370	5036I	6226	13	1:1000	1089	0-0-18	18,000

มีผลบังคับใช้ตั้งแต่วันที่

1 มกราคม พ.ศ. 2559

รอบบัญชี พ.ศ. 2559 - 2562

บัญชีกำหนดราคาประเมินทุนทรัพย์ที่ดิน

ในการจดทะเบียนสิทธิและนิติกรรมเกี่ยวกับอสังหาริมทรัพย์

เทศบาลเมือง บางกรวย

อำเภอ บางกรวย

จังหวัด นนทบุรี

หน้า 361

โฉนดที่ดินเลขที่	อำเภอ	ตำบล	หน้าสำรวจ	เครื่องหมายที่ดินระบบพิกัดฉาก ยู ที เอ็ม/ ศูนย์กำเนิด					เนื้อที่ (ไร่-งาน-ตร.วา)	ราคาประเมิน (บาท ต่อ ตร.วา)
				แผนที่ภูมิประเทศ	ระวาง	แผ่น	มาตราส่วน	เลขที่ดิน		
37139	บางใหญ่	บ้านลุ่ม	4371	5036I	6226	13	1:1000	1088	0-0-18	18,000
37140	บางใหญ่	บ้านลุ่ม	4372	5036I	6226	13	1:1000	1087	0-0-17.2	18,000
37141	บางใหญ่	บ้านลุ่ม	4373	5036I	6226	13	1:1000	1086	0-0-18	18,000
37142	บางใหญ่	บ้านลุ่ม	4374	5036I	6226	13	1:1000	1085	0-0-18	18,000
37143	บางใหญ่	บ้านลุ่ม	4375	5036I	6226	13	1:1000	1084	0-0-18	18,000
37144	บางใหญ่	บ้านลุ่ม	4376	5036I	6226	13	1:1000	1057	0-0-11.3	18,000
37145	บางใหญ่	บ้านลุ่ม	4377	5036I	6226	13	1:1000	1055	0-0-28	18,000
37146	บางใหญ่	บ้านลุ่ม	4378	5036I	6226	13	1:1000	1054	0-0-19	18,000
37147	บางใหญ่	บ้านลุ่ม	4379	5036I	6226	13	1:1000	1053	0-0-19	18,000
37148	บางใหญ่	บ้านลุ่ม	4380	5036I	6226	13	1:1000	1052	0-0-19	18,000
37149	บางใหญ่	บ้านลุ่ม	4381	5036I	6226	13	1:1000	1051	0-0-19	18,000
37150	บางใหญ่	บ้านลุ่ม	4382	5036I	6226	13	1:1000	1050	0-0-19	18,000
37151	บางใหญ่	บ้านลุ่ม	4383	5036I	6226	13	1:1000	1049	0-0-18	18,000
37152	บางใหญ่	บ้านลุ่ม	4384	5036I	6226	13	1:1000	1048	0-0-18	18,000
37153	บางใหญ่	บ้านลุ่ม	4385	5036I	6226	13	1:1000	1047	0-0-18	18,000
37154	บางใหญ่	บ้านลุ่ม	4386	5036I	6226	13	1:1000	1046	0-0-18	18,000
37155	บางใหญ่	บ้านลุ่ม	4358	5036I	6226	01	1:1000	178	0-0-19	18,000
37156	บางใหญ่	บ้านลุ่ม	4359	5036I	6226	01	1:1000	179	0-0-20	18,000
37157	บางใหญ่	บ้านลุ่ม	4360	5036I	6226	01	1:1000	180	0-0-21	18,000
37158	บางใหญ่	บ้านลุ่ม	4361	5036I	6226	01	1:1000	181	0-0-7	18,000

มีผลบังคับใช้ตั้งแต่วันที่

1 มกราคม พ.ศ. 2559

รอบบัญชี พ.ศ. 2559 - 2562

บัญชีกำหนดราคาประเมินทุนทรัพย์ที่ดิน

ในการจดทะเบียนสิทธิและนิติกรรมเกี่ยวกับอสังหาริมทรัพย์

เทศบาลเมือง บางกรวย

อำเภอ บางกรวย

จังหวัด นนทบุรี

หน้า 362

โฉนดที่ดินเลขที่	อำเภอ	ตำบล	หน้าสำรวจ	เครื่องหมายที่ดินระบบพิกัดฉาก ยู ที เอ็ม/ ศูนย์กำเนิด					เนื้อที่ (ไร่-งาน-ตร.วา)	ราคาประเมิน (บาท ต่อ ตร.วา)
				แผนที่ภูมิประเทศ	ระวาง	แผ่น	มาตราส่วน	เลขที่ดิน		
37207	บางใหญ่	บ้านลุ่ม	4364	5036I	6226	09	1:1000	1275	0-0-16	13,500
37213	บางใหญ่	บ้านลุ่ม	4362	5036I	6226	09	1:1000	1274	0-0-31	18,000
37253	บางใหญ่	บ้านลุ่ม	3350	5036I	6226	05	1:1000	74	0-0-51	18,000
37300	บางใหญ่	บ้านลุ่ม	4308	5036I	6226	05	1:1000	487	0-0-8	18,000
37301	บางใหญ่	บ้านลุ่ม	4309	5036I	6226	05	1:1000	486	0-2-62	11,500
37306	บางใหญ่	บ้านลุ่ม	4387	5036I	6226	13	1:1000	1309	0-0-25	14,000
37391	บางใหญ่	บ้านลุ่ม	4393	5036I	6226	05	1:1000	526	0-0-28	18,000
37441	บางใหญ่	บ้านลุ่ม	962	5036I	6226	13	1:1000	1289	0-1-17	6,500
37442	บางใหญ่	บ้านลุ่ม	4318	5036I	6226	13	1:1000	1288	0-1-17	6,500
37443	บางใหญ่	บ้านลุ่ม	4319	5036I	6226	13	1:1000	1287	0-1-18	9,750
37444	บางใหญ่	บ้านลุ่ม	4320	5036I	6226	13	1:1000	1291	0-1-17	6,500
37445	บางใหญ่	บ้านลุ่ม	4321	5036I	6226	13	1:1000	1292	0-1-17	6,500
37498	บางใหญ่	บ้านลุ่ม	4397	5036I	6226	05	1:1000	489	0-0-37	18,000
37504	บางใหญ่	บ้านลุ่ม	4396	5036I	6226	05	1:1000	484	0-0-13	18,000

มีผลบังคับใช้ตั้งแต่วันที่

1 มกราคม พ.ศ. 2559

รอบบัญชี พ.ศ. 2559 - 2562

บัญชีกำหนดราคาประเมินทุนทรัพย์ที่ดิน

ในการจดทะเบียนสิทธิและนิติกรรมเกี่ยวกับอสังหาริมทรัพย์

เทศบาลเมือง บางกรวย

อำเภอ บางกรวย

จังหวัด นนทบุรี

หน้า 363

โฉนดที่ดินเลขที่	อำเภอ	ตำบล	หน้าสำรวจ	เครื่องหมายที่ดินระบบพิกัดฉาก ยู ที เอ็ม/ ศูนย์กำเนิด					เนื้อที่ (ไร่-งาน-ตร.วา)	ราคาประเมิน (บาท ต่อ ตร.วา)
				แผนที่ภูมิประเทศ	ระวาง	แผ่น	มาตราส่วน	เลขที่ดิน		
23598	บางใหญ่	บ้านจั่น	2214	5036I	5826	13	1:1000	72	0-1-97	30,000

มีผลบังคับใช้ตั้งแต่วันที่

1 มกราคม พ.ศ. 2559

รอบบัญชี พ.ศ. 2559 - 2562

บัญชีกำหนดราคาประเมินทุนทรัพย์ที่ดิน

ในการจดทะเบียนสิทธิและนิติกรรมเกี่ยวกับอสังหาริมทรัพย์

เทศบาลเมือง บางกรวย

อำเภอ บางกรวย

จังหวัด นนทบุรี

หน้า 364

โฉนดที่ดินเลขที่	อำเภอ	ตำบล	หน้าสำรวจ	เครื่องหมายที่ดินระบบพิกัดฉาก ยู ที เอ็ม/ ศูนย์กำเนิด					เนื้อที่ (ไร่-งาน-ตร.วา)	ราคาประเมิน (บาท ต่อ ตร.วา)
				แผนที่ภูมิประเทศ	ระวาง	แผ่น	มาตราส่วน	เลขที่ดิน		
265	บางใหญ่	บางโอ	629	5036I	5826	12	1:1000	99	0-1-15	10,000
631	บางกรวย	บางโอ	2588	5036I	5826	10	1:1000	13	0-0-72.1	30,000
632	บางกรวย	บางโอ	2603	5036I	5826	13	1:1000	23	1-0-38	10,000
633	บางกรวย	บางโอ	2604	5036I	5826	13	1:1000	24	0-1-13	10,000
656	บางกรวย	บางโอ	3	5036I	5826	11	1:1000	44	0-2-85	30,000
657	บางกรวย	บางโอ	2	5036I	5826	10	1:1000	89	0-1-11	15,000
707	บางกรวย	บางโอ	2610	5036I	5826	10	1:1000	24	0-3-30	30,000
708	บางกรวย	บางโอ	2611	5036I	5826	10	1:1000	33	1-2-53	15,000
817	บางกรวย	บางโอ	6	5036I	5626	12	1:1000	46	1-0-37	13,000
818	บางกรวย	บางโอ	7	5036I	5626	12	1:1000	44	0-0-37	12,000
819	บางกรวย	บางโอ	8	5036I	5626	12	1:1000	45	0-0-63	9,000
958	บางกรวย	บางโอ	18	5036I	5826	11	1:1000	188	0-0-10	19,500
1066	บางกรวย	บางโอ	9	5036I	5826	07	1:1000	22	0-1-15	5,500
1067	บางกรวย	บางโอ	16	5036I	5826	11	1:1000	231	0-1-80	7,500
1068	บางกรวย	บางโอ	17	5036I	5826	11	1:1000	186	1-2-73	15,000
1069	บางกรวย	บางโอ	35	5036I	5826	11	1:1000	138	1-1-61	15,000
1104	บางกรวย	บางโอ	32	5036I	5826	11	1:1000	232	0-0-84	7,500
1105	บางกรวย	บางโอ	33	5036I	5826	15	1:1000	21	0-0-84	7,500
1106	บางกรวย	บางโอ	34	5036I	5826	15	1:1000	16	0-1-58	7,500
1108	บางกรวย	บางโอ	36	5036I	5826	15	1:1000	4	1-0-0	13,000

มีผลบังคับใช้ตั้งแต่วันที่

1 มกราคม พ.ศ. 2559

รอบบัญชี พ.ศ. 2559 - 2562

บัญชีกำหนดราคาประเมินทุนทรัพย์ที่ดิน

ในการจดทะเบียนสิทธิและนิติกรรมเกี่ยวกับอสังหาริมทรัพย์

เทศบาลเมือง บางกรวย

อำเภอ บางกรวย

จังหวัด นนทบุรี

หน้า 365

โฉนดที่ดินเลขที่	อำเภอ	ตำบล	หน้าสำรวจ	เครื่องหมายที่ดินระบบพิกัดฉาก ยู ที เอ็ม/ ศูนย์กำเนิด					เนื้อที่ (ไร่-งาน-ตร.วา)	ราคาประเมิน (บาท ต่อ ตร.วา)
				แผนที่ภูมิประเทศ	ระวาง	แผ่น	มาตราส่วน	เลขที่ดิน		
1109	บางกรวย	บางโอ	37	5036I	5826	15	1:1000	15	0-1-19	7,500
1110	บางกรวย	บางโอ	38	5036I	5826	15	1:1000	10	0-1-55	15,000
1111	บางกรวย	บางโอ	39	5036I	5826	15	1:1000	11	0-1-55	15,000
1397	บางกรวย	บางโอ	15	5036I	5826	14	1:1000	39	0-1-47	7,500
1457	บางกรวย	บางโอ	44	5036I	5826	15	1:1000	6	0-1-79	7,500
1631	บางกรวย	บางโอ	136	5036I	5826	07	1:1000	61	0-1-0	10,000
1632	บางกรวย	บางโอ	137	5036I	5826	07	1:1000	63	0-0-81	10,000
1673	บางกรวย	บางโอ	45	5036I	5826	07	1:1000	26	0-1-49	5,500
1754	บางกรวย	บางโอ	46	5036I	5826	11	1:1000	191	0-0-49	7,500
1999	บางกรวย	บางโอ	96	5036I	5826	15	1:1000	2	0-2-0	13,000
2000	บางกรวย	บางโอ	97	5036I	5826	15	1:1000	1	0-2-0	13,000
2054	บางกรวย	บางโอ	67	5036I	5826	10	1:1000	35	0-0-40	15,000
2055	บางกรวย	บางโอ	68	5036I	5826	10	1:1000	36	0-2-0	15,000
2200	บางกรวย	บางโอ	2499	5036I	6024	04	1:1000	75	0-1-1	20,000
2347	บางใหญ่	บางโอ	53	5036I	5626	16	1:1000	29	1-3-17.8	8,300
2396	บางกรวย	บางโอ	69	5036I	5826	11	1:1000	39	0-0-26	15,000
2397	บางกรวย	บางโอ	70	5036I	5826	11	1:1000	38	0-0-26	15,000
2398	บางกรวย	บางโอ	71	5036I	5826	10	1:1000	25	0-0-26	15,000
2399	บางกรวย	บางโอ	72	5036I	5826	10	1:1000	26	0-0-26	15,000
2400	บางกรวย	บางโอ	73	5036I	5826	10	1:1000	27	0-0-26	15,000

มีผลบังคับใช้ตั้งแต่วันที่

1 มกราคม พ.ศ. 2559

รอบบัญชี พ.ศ. 2559 - 2562

บัญชีกำหนดราคาประเมินทุนทรัพย์ที่ดิน

ในการจดทะเบียนสิทธิและนิติกรรมเกี่ยวกับอสังหาริมทรัพย์

เทศบาลเมือง บางกรวย

อำเภอ บางกรวย

จังหวัด นนทบุรี

หน้า 366

โฉนดที่ดินเลขที่	อำเภอ	ตำบล	หน้าสำรวจ	เครื่องหมายที่ดินระบบพิกัดฉาก ยู ที เอ็ม/ ศูนย์กำเนิด					เนื้อที่ (ไร่-งาน-ตร.วา)	ราคาประเมิน (บาท ต่อ ตร.วา)
				แผนที่ภูมิประเทศ	ระวาง	แผ่น	มาตราส่วน	เลขที่ดิน		
2412	บางใหญ่	บางโอ	118	5036I	5826	13	1:1000	17	4-0-20	4,000
2413	บางใหญ่	บางโอ	119	5036I	5826	13	1:1000	111	4-1-28	6,250
2415	บางใหญ่	บางโอ	121	5036I	5826	13	1:1000	21	1-2-47	4,000
2416	บางใหญ่	บางโอ	122	5036I	5826	13	1:1000	26	1-3-7	8,750
2417	บางใหญ่	บางโอ	123	5036I	5826	13	1:1000	27	5-2-0	7,500
2418	บางใหญ่	บางโอ	124	5036I	5826	13	1:1000	28	5-3-72	15,000
2419	บางใหญ่	บางโอ	125	5036I	5826	13	1:1000	30	0-1-0	30,000
2421	บางใหญ่	บางโอ	127	5036I	5826	13	1:1000	57	3-1-80	6,000
2422	บางใหญ่	บางโอ	128	5036I	5826	13	1:1000	51	0-0-75	30,000
2423	บางใหญ่	บางโอ	129	5036I	5826	13	1:1000	43	0-3-69	30,000
2424	บางใหญ่	บางโอ	130	5036I	5826	13	1:1000	8	2-1-11	4,000
2425	บางใหญ่	บางโอ	131	5036I	5626	16	1:1000	61	2-0-85	4,000
2426	บางใหญ่	บางโอ	132	5036I	5826	13	1:1000	4	4-1-35	7,500
2427	บางใหญ่	บางโอ	133	5036I	5826	13	1:1000	2	4-0-99	9,350
2429	บางใหญ่	บางโอ	135	5036I	5826	09	1:1000	96	5-3-96	9,350
2430	บางใหญ่	บางโอ	136	5036I	5626	16	1:1000	42	6-2-0	11,000
2432	บางใหญ่	บางโอ	138	5036I	5626	12	1:1000	41	0-1-84	12,000
2436	บางใหญ่	บางโอ	142	5036I	5626	16	1:1000	46	1-3-45	10,000
2438	บางใหญ่	บางโอ	145	5036I	5626	16	1:1000	33	1-0-65	15,000
2439	บางใหญ่	บางโอ	146	5036I	5626	16	1:1000	17	1-3-55	15,000

มีผลบังคับใช้ตั้งแต่วันที่

1 มกราคม พ.ศ. 2559

รอบบัญชี พ.ศ. 2559 - 2562

บัญชีกำหนดราคาประเมินทุนทรัพย์ที่ดิน

ในการจดทะเบียนสิทธิและนิติกรรมเกี่ยวกับอสังหาริมทรัพย์

เทศบาลเมือง บางกรวย

อำเภอ บางกรวย

จังหวัด นนทบุรี

หน้า 367

โฉนดที่ดินเลขที่	อำเภอ	ตำบล	หน้าสำรวจ	เครื่องหมายที่ดินระบบพิกัดฉาก ยู ที เอ็ม/ ศูนย์กำเนิด					เนื้อที่ (ไร่-งาน-ตร.วา)	ราคาประเมิน (บาท ต่อ ตร.วา)
				แผนที่ภูมิประเทศ	ระวาง	แผ่น	มาตราส่วน	เลขที่ดิน		
2441	บางใหญ่	บางโอ	148	5036I	5626	16	1:1000	22	2-3-0	10,000
2447	บางใหญ่	บางโอ	154	5036I	5626	12	1:1000	47	26-2-68	9,350
2581	บางใหญ่	บางโอ	290	5036I	5826	06	1:1000	15	1-2-31	5,500
2606	บางกรวย	บางโอ	104	5036I	5826	07	1:1000	21	0-0-76	5,500
2614	บางใหญ่	บางโอ	323	5036I	5826	03	1:1000	109	4-2-36	8,750
2671	บางใหญ่	บางโอ	382	5036I	5826	06	1:1000	61	2-1-84	5,500
2672	บางใหญ่	บางโอ	383	5036I	5826	06	1:1000	60	11-3-20	5,200
2673	บางใหญ่	บางโอ	384	5036I	5826	06	1:1000	71	4-3-55.9	4,000
2674	บางใหญ่	บางโอ	385	5036I	5826	06	1:1000	59	4-0-20	5,200
2675	บางใหญ่	บางโอ	386	5036I	5826	06	1:1000	55	6-1-96	25,000
2676	บางใหญ่	บางโอ	387	5036I	5826	06	1:1000	53	2-0-0	25,000
2677	บางใหญ่	บางโอ	388	5036I	5826	06	1:1000	79	1-1-89	8,750
2679	บางใหญ่	บางโอ	390	5036I	5826	07	1:1000	27	2-1-74	5,200
2680	บางใหญ่	บางโอ	391	5036I	5826	06	1:1000	73	7-0-84	8,750
2681	บางใหญ่	บางโอ	392	5036I	5826	06	1:1000	75	1-2-51	4,000
2683	บางใหญ่	บางโอ	394	5036I	5826	06	1:1000	70	1-3-88	10,000
2684	บางใหญ่	บางโอ	395	5036I	5826	10	1:1000	8	6-2-23.5	6,250
2686	บางใหญ่	บางโอ	397	5036I	5826	07	1:1000	28	1-1-76	5,500
2688	บางใหญ่	บางโอ	399	5036I	5826	07	1:1000	31	6-3-45	15,000
2688	บางกรวย	บางโอ	193	5036I	5826	12	1:1000	115	0-0-52	5,500

มีผลบังคับใช้ตั้งแต่วันที่

1 มกราคม พ.ศ. 2559

รอบบัญชี พ.ศ. 2559 - 2562

บัญชีกำหนดราคาประเมินทุนทรัพย์ที่ดิน

ในการจดทะเบียนสิทธิและนิติกรรมเกี่ยวกับอสังหาริมทรัพย์

เทศบาลเมือง บางกรวย

อำเภอ บางกรวย

จังหวัด นนทบุรี

หน้า 368

โฉนดที่ดินเลขที่	อำเภอ	ตำบล	หน้าสำรวจ	เครื่องหมายที่ดินระบบพิกัดฉาก ยู ที เอ็ม/ ศูนย์กำเนิด					เนื้อที่ (ไร่-งาน-ตร.วา)	ราคาประเมิน (บาท ต่อ ตร.วา)
				แผนที่ภูมิประเทศ	ระวาง	แผ่น	มาตราส่วน	เลขที่ดิน		
2689	บางใหญ่	บางโอ	400	5036I	5826	07	1:1000	36	2-0-53	10,000
2689	บางกรวย	บางโอ	194	5036I	5826	12	1:1000	118	0-0-82	4,000
2690	บางใหญ่	บางโอ	401	5036I	5826	07	1:1000	68	4-3-46	6,250
2690	บางกรวย	บางโอ	195	5036I	5826	12	1:1000	119	0-1-24	5,500
2691	บางใหญ่	บางโอ	402	5036I	5826	07	1:1000	37	1-0-73	10,000
2692	บางใหญ่	บางโอ	403	5036I	5826	07	1:1000	43	1-2-22	8,750
2693	บางใหญ่	บางโอ	404	5036I	5826	06	1:1000	16	2-3-14	5,500
2694	บางใหญ่	บางโอ	405	5036I	5826	10	1:1000	15	2-2-40	19,500
2697	บางใหญ่	บางโอ	408	5036I	5826	10	1:1000	43	0-0-45	5,000
2702	บางใหญ่	บางโอ	413	5036I	5826	10	1:1000	75	0-0-53	7,500
2704	บางใหญ่	บางโอ	415	5036I	5826	14	1:1000	2	4-0-75	4,000
2708	บางใหญ่	บางโอ	419	5036I	5826	09	1:1000	102	0-2-37	15,000
2709	บางใหญ่	บางโอ	420	5036I	5826	10	1:1000	2	0-1-45	25,000
2711	บางใหญ่	บางโอ	422	5036I	5826	09	1:1000	47	3-0-70	25,000
2712	บางใหญ่	บางโอ	423	5036I	5826	09	1:1000	46	5-2-20	21,500
2713	บางใหญ่	บางโอ	424	5036I	5826	05	1:1000	176	0-0-54	2,750
2714	บางใหญ่	บางโอ	425	5036I	5826	06	1:1000	38	1-1-97	21,500
2715	บางใหญ่	บางโอ	426	5036I	5826	09	1:1000	119	2-1-31	30,000
2716	บางใหญ่	บางโอ	427	5036I	5826	10	1:1000	54	0-3-59	30,000
2717	บางใหญ่	บางโอ	428	5036I	5826	09	1:1000	55	0-3-6	6,550

มีผลบังคับใช้ตั้งแต่วันที่

1 มกราคม พ.ศ. 2559

รอบบัญชี พ.ศ. 2559 - 2562

บัญชีกำหนดราคาประเมินทุนทรัพย์ที่ดิน

ในการจดทะเบียนสิทธิและนิติกรรมเกี่ยวกับอสังหาริมทรัพย์

เทศบาลเมือง บางกรวย

อำเภอ บางกรวย

จังหวัด นนทบุรี

หน้า 369

โฉนดที่ดินเลขที่	อำเภอ	ตำบล	หน้าสำรวจ	เครื่องหมายที่ดินระบบพิกัดฉาก ยู ที เอ็ม/ ศูนย์กำเนิด					เนื้อที่ (ไร่-งาน-ตร.วา)	ราคาประเมิน (บาท ต่อ ตร.วา)
				แผนที่ภูมิประเทศ	ระวาง	แผ่น	มาตราส่วน	เลขที่ดิน		
2718	บางใหญ่	บางโอ	429	5036I	5826	09	1:1000	74	3-1-24	11,000
2719	บางใหญ่	บางโอ	430	5036I	5826	09	1:1000	81	0-0-73	6,000
2720	บางใหญ่	บางโอ	431	5036I	5826	09	1:1000	95	1-3-74	13,000
2721	บางใหญ่	บางโอ	432	5036I	5826	06	1:1000	56	1-2-26	4,000
2723	บางใหญ่	บางโอ	434	5036I	5826	10	1:1000	20	4-0-0	22,500
2724	บางใหญ่	บางโอ	435	5036I	5826	10	1:1000	39	2-2-94	4,000
2725	บางใหญ่	บางโอ	436	5036I	5826	10	1:1000	4	2-0-65	4,000
2726	บางใหญ่	บางโอ	437	5036I	5826	06	1:1000	42	0-2-98	16,000
2728	บางใหญ่	บางโอ	439	5036I	5826	09	1:1000	110	0-1-56	8,000
2730	บางใหญ่	บางโอ	441	5036I	5826	10	1:1000	244	4-2-28	7,500
2731	บางใหญ่	บางโอ	442	5036I	5826	09	1:1000	64	0-1-35	15,000
2732	บางใหญ่	บางโอ	443	5036I	5826	09	1:1000	61	1-2-1	13,000
2733	บางใหญ่	บางโอ	444	5036I	5826	09	1:1000	56	2-1-13	13,000
2735	บางใหญ่	บางโอ	446	5036I	5826	09	1:1000	71	2-0-25	15,000
2740	บางใหญ่	บางโอ	451	5036I	5826	06	1:1000	87	0-2-2	5,000
2740	บางกรวย	บางโอ	117	5036I	5826	09	1:1000	62	0-0-40	12,000
2741	บางใหญ่	บางโอ	452	5036I	5826	09	1:1000	98	7-1-68	7,500
2742	บางใหญ่	บางโอ	453	5036I	5826	14	1:1000	10	0-1-74	15,000
2743	บางใหญ่	บางโอ	454	5036I	5826	10	1:1000	18	0-1-28	9,000
2744	บางใหญ่	บางโอ	455	5036I	5826	14	1:1000	53	3-0-43	13,000

มีผลบังคับใช้ตั้งแต่วันที่

1 มกราคม พ.ศ. 2559

รอบบัญชี พ.ศ. 2559 - 2562

บัญชีกำหนดราคาประเมินทุนทรัพย์ที่ดิน

ในการจดทะเบียนสิทธิและนิติกรรมเกี่ยวกับอสังหาริมทรัพย์

เทศบาลเมือง บางกรวย

อำเภอ บางกรวย

จังหวัด นนทบุรี

หน้า 370

โฉนดที่ดินเลขที่	อำเภอ	ตำบล	หน้าสำรวจ	เครื่องหมายที่ดินระบบพิกัดฉาก ยู ที เอ็ม/ ศูนย์กำเนิด					เนื้อที่ (ไร่-งาน-ตร.วา)	ราคาประเมิน (บาท ต่อ ตร.วา)
				แผนที่ภูมิประเทศ	ระวาง	แผ่น	มาตราส่วน	เลขที่ดิน		
2745	บางใหญ่	บางโอ	456	5036I	5826	14	1:1000	11	2-0-11	15,000
2746	บางใหญ่	บางโอ	457	5036I	5826	14	1:1000	4	1-1-85	4,000
2747	บางใหญ่	บางโอ	458	5036I	5826	10	1:1000	86	0-1-92	7,500
2748	บางใหญ่	บางโอ	459	5036I	5826	11	1:1000	36	2-2-1	10,000
2749	บางใหญ่	บางโอ	460	5036I	5826	11	1:1000	23	1-0-33	8,750
2750	บางใหญ่	บางโอ	461	5036I	5826	10	1:1000	88	2-0-25	15,000
2751	บางใหญ่	บางโอ	462	5036I	5826	10	1:1000	87	4-0-56	15,000
2752	บางใหญ่	บางโอ	463	5036I	5826	11	1:1000	92	0-0-43	12,500
2753	บางใหญ่	บางโอ	464	5036I	5826	11	1:1000	29	0-0-11	6,500
2754	บางใหญ่	บางโอ	465	5036I	5826	11	1:1000	35	0-2-69	10,000
2756	บางใหญ่	บางโอ	467	5036I	5826	10	1:1000	1	6-1-60	11,500
2757	บางใหญ่	บางโอ	468	5036I	5826	11	1:1000	148	1-3-91.4	8,750
2758	บางใหญ่	บางโอ	469	5036I	5826	07	1:1000	59	0-1-86	10,000
2759	บางใหญ่	บางโอ	470	5036I	5826	10	1:1000	38	3-0-57	13,000
2760	บางใหญ่	บางโอ	471	5036I	5826	11	1:1000	64	0-3-3	9,800
2761	บางใหญ่	บางโอ	472	5036I	5826	11	1:1000	73	1-0-99	10,000
2762	บางใหญ่	บางโอ	473	5036I	5826	11	1:1000	139	0-1-92	15,000
2763	บางใหญ่	บางโอ	474	5036I	5826	11	1:1000	140	0-0-81	15,000
2765	บางใหญ่	บางโอ	476	5036I	5826	11	1:1000	168	0-1-11	5,000
2766	บางใหญ่	บางโอ	477	5036I	5826	11	1:1000	147	1-1-8	8,750

มีผลบังคับใช้ตั้งแต่วันที่

1 มกราคม พ.ศ. 2559

รอบบัญชี พ.ศ. 2559 - 2562

บัญชีกำหนดราคาประเมินทุนทรัพย์ที่ดิน

ในการจดทะเบียนสิทธิและนิติกรรมเกี่ยวกับอสังหาริมทรัพย์

เทศบาลเมือง บางกรวย

อำเภอ บางกรวย

จังหวัด นนทบุรี

หน้า 371

โฉนดที่ดินเลขที่	อำเภอ	ตำบล	หน้าสำรวจ	เครื่องหมายที่ดินระบบพิกัดฉาก ยู ที เอ็ม/ ศูนย์กำเนิด					เนื้อที่ (ไร่-งาน-ตร.วา)	ราคาประเมิน (บาท ต่อ ตร.วา)
				แผนที่ภูมิประเทศ	ระวาง	แผ่น	มาตราส่วน	เลขที่ดิน		
2768	บางใหญ่	บางโอ	479	5036I	5826	11	1:1000	130	0-1-20	7,500
2769	บางใหญ่	บางโอ	480	5036I	5826	08	1:1000	133	1-3-65.3	8,750
2770	บางใหญ่	บางโอ	481	5036I	5826	11	1:1000	57	0-1-61	10,000
2772	บางใหญ่	บางโอ	483	5036I	5826	07	1:1000	71	7-2-42	8,750
2773	บางใหญ่	บางโอ	485	5036I	5826	07	1:1000	70	2-1-24	8,750
2774	บางใหญ่	บางโอ	486	5036I	5826	07	1:1000	11	9-0-0	9,350
2775	บางใหญ่	บางโอ	487	5036I	5826	11	1:1000	193	1-0-75	15,000
2776	บางใหญ่	บางโอ	488	5036I	5826	09	1:1000	106	2-3-68	5,600
2777	บางใหญ่	บางโอ	489	5036I	5826	08	1:1000	140	3-2-64	7,500
2780	บางใหญ่	บางโอ	492	5036I	5826	07	1:1000	29	4-2-0	9,350
2781	บางใหญ่	บางโอ	493	5036I	5826	07	1:1000	17	6-2-40	7,500
2782	บางใหญ่	บางโอ	494	5036I	5826	07	1:1000	72	3-3-36	6,250
2783	บางใหญ่	บางโอ	495	5036I	5826	11	1:1000	169	0-2-50	13,000
2784	บางใหญ่	บางโอ	496	5036I	5826	11	1:1000	125	1-0-10	30,000
2785	บางใหญ่	บางโอ	497	5036I	5826	14	1:1000	52	0-1-51	12,000
2786	บางใหญ่	บางโอ	498	5036I	5826	14	1:1000	51	4-0-48	6,000
2787	บางใหญ่	บางโอ	499	5036I	5826	14	1:1000	50	3-3-50	9,000
2788	บางใหญ่	บางโอ	500	5036I	5826	14	1:1000	49	3-2-18	6,750
2789	บางใหญ่	บางโอ	502	5036I	5826	11	1:1000	183	1-2-5	26,000
2790	บางใหญ่	บางโอ	503	5036I	5826	11	1:1000	190	1-3-26	26,000

มีผลบังคับใช้ตั้งแต่วันที่

1 มกราคม พ.ศ. 2559

รอบบัญชี พ.ศ. 2559 - 2562

บัญชีกำหนดราคาประเมินทุนทรัพย์ที่ดิน

ในการจดทะเบียนสิทธิและนิติกรรมเกี่ยวกับอสังหาริมทรัพย์

เทศบาลเมือง บางกรวย

อำเภอ บางกรวย

จังหวัด นนทบุรี

หน้า 372

โฉนดที่ดินเลขที่	อำเภอ	ตำบล	หน้าสำรวจ	เครื่องหมายที่ดินระบบพิกัดฉาก ยู ที เอ็ม/ ศูนย์กำเนิด					เนื้อที่ (ไร่-งาน-ตร.วา)	ราคาประเมิน (บาท ต่อ ตร.วา)
				แผนที่ภูมิประเทศ	ระวาง	แผ่น	มาตราส่วน	เลขที่ดิน		
2791	บางใหญ่	บางโอ	504	5036I	5826	11	1:1000	215	1-1-35	26,000
2792	บางใหญ่	บางโอ	505	5036I	5826	11	1:1000	217	1-0-7	15,000
2793	บางใหญ่	บางโอ	506	5036I	5826	11	1:1000	218	1-1-72	15,000
2794	บางใหญ่	บางโอ	507	5036I	5826	11	1:1000	205	1-2-26	15,000
2795	บางใหญ่	บางโอ	508	5036I	5826	11	1:1000	207	2-3-40	15,000
2796	บางใหญ่	บางโอ	509	5036I	5826	11	1:1000	221	1-3-90	4,000
2797	บางใหญ่	บางโอ	510	5036I	5826	12	1:1000	15	1-1-10	15,000
2798	บางใหญ่	บางโอ	511	5036I	5826	12	1:1000	13	1-2-0	11,000
2799	บางใหญ่	บางโอ	512	5036I	5826	12	1:1000	14	1-1-80	11,000
2800	บางใหญ่	บางโอ	513	5036I	5826	12	1:1000	12	2-2-51	11,000
2801	บางใหญ่	บางโอ	514	5036I	5826	12	1:1000	11	3-3-0	7,500
2802	บางใหญ่	บางโอ	515	5036I	5826	12	1:1000	17	0-0-50	10,000
2803	บางใหญ่	บางโอ	516	5036I	5826	12	1:1000	35	1-3-26	15,000
2804	บางใหญ่	บางโอ	517	5036I	5826	12	1:1000	28	0-0-57	15,000
2807	บางใหญ่	บางโอ	520	5036I	5826	15	1:1000	28	2-0-61	14,000
2808	บางใหญ่	บางโอ	521	5036I	5826	15	1:1000	24	2-2-17	11,000
2809	บางใหญ่	บางโอ	522	5036I	5826	15	1:1000	23	4-1-20	11,000
2811	บางใหญ่	บางโอ	524	5036I	5826	11	1:1000	226	1-3-69	8,000
2812	บางใหญ่	บางโอ	525	5036I	5826	12	1:1000	36	0-0-58.6	5,000
2813	บางใหญ่	บางโอ	526	5036I	5826	11	1:1000	187	1-3-68	26,000

มีผลบังคับใช้ตั้งแต่วันที่

1 มกราคม พ.ศ. 2559

รอบบัญชี พ.ศ. 2559 - 2562

บัญชีกำหนดราคาประเมินทุนทรัพย์ที่ดิน

ในการจดทะเบียนสิทธิและนิติกรรมเกี่ยวกับอสังหาริมทรัพย์

เทศบาลเมือง บางกรวย

อำเภอ บางกรวย

จังหวัด นนทบุรี

หน้า 373

โฉนดที่ดินเลขที่	อำเภอ	ตำบล	หน้าสำรวจ	เครื่องหมายที่ดินระบบพิกัดฉาก ยู ที เอ็ม/ ศูนย์กำเนิด					เนื้อที่ (ไร่-งาน-ตร.วา)	ราคาประเมิน (บาท ต่อ ตร.วา)
				แผนที่ภูมิประเทศ	ระวาง	แผ่น	มาตราส่วน	เลขที่ดิน		
2814	บางใหญ่	บางโอ	527	5036I	5826	15	1:1000	3	1-2-99	13,000
2815	บางใหญ่	บางโอ	528	5036I	5826	11	1:1000	220	3-0-19	22,500
2817	บางใหญ่	บางโอ	530	5036I	5826	14	1:1000	40	3-1-29	13,000
2818	บางใหญ่	บางโอ	531	5036I	5826	14	1:1000	42	0-3-59	4,000
2819	บางใหญ่	บางโอ	532	5036I	5826	15	1:1000	69	2-1-56	4,000
2822	บางใหญ่	บางโอ	535	5036I	5826	12	1:1000	51	0-1-65	5,000
2823	บางใหญ่	บางโอ	536	5036I	5826	12	1:1000	61	3-2-76	8,750
2826	บางใหญ่	บางโอ	539	5036I	5826	12	1:1000	112	1-1-63	8,750
2829	บางใหญ่	บางโอ	542	5036I	5826	07	1:1000	42	5-0-98	15,000
2830	บางใหญ่	บางโอ	543	5036I	5826	14	1:1000	38	1-0-60	7,500
2831	บางใหญ่	บางโอ	544	5036I	5826	06	1:1000	76	6-2-40	15,000
2832	บางใหญ่	บางโอ	545	5036I	5826	10	1:1000	10	3-2-40	26,000
2833	บางใหญ่	บางโอ	546	5036I	5826	15	1:1000	115	1-0-16	5,500
2834	บางใหญ่	บางโอ	547	5036I	5826	07	1:1000	14	0-0-59	2,750
2835	บางใหญ่	บางโอ	548	5036I	5826	12	1:1000	125	0-1-78	10,000
2836	บางใหญ่	บางโอ	549	5036I	5826	12	1:1000	101	2-1-16	8,750
2837	บางใหญ่	บางโอ	550	5036I	5826	12	1:1000	104	0-1-38	5,500
2839	บางใหญ่	บางโอ	552	5036I	5826	12	1:1000	62	8-3-2.8	5,200
2841	บางใหญ่	บางโอ	554	5036I	5826	15	1:1000	68	3-1-24	4,000
2842	บางใหญ่	บางโอ	555	5036I	5826	15	1:1000	67	2-1-60	7,500

มีผลบังคับใช้ตั้งแต่วันที่

1 มกราคม พ.ศ. 2559

รอบบัญชี พ.ศ. 2559 - 2562

บัญชีกำหนดราคาประเมินทุนทรัพย์ที่ดิน

ในการจดทะเบียนสิทธิและนิติกรรมเกี่ยวกับอสังหาริมทรัพย์

เทศบาลเมือง บางกรวย

อำเภอ บางกรวย

จังหวัด นนทบุรี

หน้า 374

โฉนดที่ดินเลขที่	อำเภอ	ตำบล	หน้าสำรวจ	เครื่องหมายที่ดินระบบพิกัดฉาก ยู ที เอ็ม/ ศูนย์กำเนิด					เนื้อที่ (ไร่-งาน-ตร.วา)	ราคาประเมิน (บาท ต่อ ตร.วา)
				แผนที่ภูมิประเทศ	ระวาง	แผ่น	มาตราส่วน	เลขที่ดิน		
2843	บางใหญ่	บางโอ	556	5036I	5826	15	1:1000	81	2-1-57	5,200
2844	บางใหญ่	บางโอ	557	5036I	5826	15	1:1000	82	1-3-17	5,500
2847	บางใหญ่	บางโอ	560	5036I	5824	03	1:1000	5	2-0-60	4,000
2848	บางใหญ่	บางโอ	561	5036I	5826	15	1:1000	85	0-0-76	5,000
2849	บางใหญ่	บางโอ	562	5036I	5826	15	1:1000	71	3-0-0	4,000
2850	บางใหญ่	บางโอ	563	5036I	5824	03	1:1000	6	2-0-80	4,000
2853	บางใหญ่	บางโอ	566	5036I	5826	15	1:1000	97	0-1-26	5,500
2855	บางใหญ่	บางโอ	568	5036I	5826	15	1:1000	109	0-0-9	2,750
2856	บางใหญ่	บางโอ	569	5036I	5826	15	1:1000	56	0-3-2	5,500
2857	บางใหญ่	บางโอ	570	5036I	5826	16	1:1000	253	0-0-99	5,500
2859	บางใหญ่	บางโอ	572	5036I	5826	15	1:1000	80	0-2-0	4,000
2861	บางใหญ่	บางโอ	574	5036I	5826	15	1:1000	50	0-1-32	7,500
2862	บางใหญ่	บางโอ	575	5036I	5824	03	1:1000	16	3-1-10	4,000
2863	บางใหญ่	บางโอ	576	5036I	5826	14	1:1000	87	3-1-2	4,000
2864	บางใหญ่	บางโอ	577	5036I	5826	16	1:1000	264	0-1-1	10,000
2865	บางใหญ่	บางโอ	578	5036I	5826	15	1:1000	65	4-2-20	10,000
2866	บางใหญ่	บางโอ	579	5036I	5826	15	1:1000	89	1-3-24	8,750
2867	บางใหญ่	บางโอ	580	5036I	5826	15	1:1000	61	2-3-88	4,000
2874	บางใหญ่	บางโอ	587	5036I	5826	16	1:1000	252	0-0-87	10,000
2875	บางใหญ่	บางโอ	588	5036I	5826	16	1:1000	251	0-2-40	6,550

มีผลบังคับใช้ตั้งแต่วันที่

1 มกราคม พ.ศ. 2559

รอบบัญชี พ.ศ. 2559 - 2562

บัญชีกำหนดราคาประเมินทุนทรัพย์ที่ดิน

ในการจดทะเบียนสิทธิและนิติกรรมเกี่ยวกับอสังหาริมทรัพย์

เทศบาลเมือง บางกรวย

อำเภอ บางกรวย

จังหวัด นนทบุรี

หน้า 375

โฉนดที่ดินเลขที่	อำเภอ	ตำบล	หน้าสำรวจ	เครื่องหมายที่ดินระบบพิกัดฉาก ยู ที เอ็ม/ ศูนย์กำเนิด					เนื้อที่ (ไร่-งาน-ตร.วา)	ราคาประเมิน (บาท ต่อ ตร.วา)
				แผนที่ภูมิประเทศ	ระวาง	แผ่น	มาตราส่วน	เลขที่ดิน		
2876	บางใหญ่	บางโอ	589	5036I	5826	16	1:1000	250	0-0-62	10,000
2877	บางใหญ่	บางโอ	590	5036I	5826	16	1:1000	258	0-0-51	10,000
3043	บางกรวย	บางโอ	141	5036I	5826	09	1:1000	89	0-0-95	4,000
3044	บางกรวย	บางโอ	142	5036I	5826	09	1:1000	90	0-0-99	4,000
3045	บางกรวย	บางโอ	143	5036I	5826	09	1:1000	86	0-0-17	4,000
3046	บางกรวย	บางโอ	144	5036I	5826	09	1:1000	87	0-0-20	4,000
3107	บางกรวย	บางโอ	214	5036I	5826	11	1:1000	153	0-0-31	4,000
3108	บางกรวย	บางโอ	215	5036I	5826	11	1:1000	154	0-0-29	4,000
3426	บางกรวย	บางโอ	173	5036I	5826	11	1:1000	72	0-2-0	8,750
3427	บางกรวย	บางโอ	174	5036I	5826	11	1:1000	71	0-2-0	8,750
3428	บางกรวย	บางโอ	175	5036I	5826	11	1:1000	70	0-2-0	8,750
3429	บางกรวย	บางโอ	176	5036I	5826	11	1:1000	69	0-2-0	8,750
3430	บางกรวย	บางโอ	177	5036I	5826	11	1:1000	68	0-2-0	9,800
4306	บางใหญ่	บางโอ	501	5036I	5826	11	1:1000	184	7-1-60	4,000
5929	บางใหญ่	บางโอ	484	5036I	5826	08	1:1000	138	0-0-26	5,000
5930	บางใหญ่	บางโอ	596	5036I	5826	08	1:1000	139	1-0-14	8,750
6053	บางใหญ่	บางโอ	591	5036I	5826	09	1:1000	51	9-1-76	9,800
6168	บางใหญ่	บางโอ	605	5036I	5826	07	1:1000	23	0-0-67	5,500
6183	บางใหญ่	บางโอ	610	5036I	5826	07	1:1000	38	0-3-96	15,000
6186	บางใหญ่	บางโอ	608	5036I	5826	15	1:1000	102	1-0-60	5,500

มีผลบังคับใช้ตั้งแต่วันที่

1 มกราคม พ.ศ. 2559

รอบบัญชี พ.ศ. 2559 - 2562

บัญชีกำหนดราคาประเมินทุนทรัพย์ที่ดิน

ในการจดทะเบียนสิทธิและนิติกรรมเกี่ยวกับอสังหาริมทรัพย์

เทศบาลเมือง บางกรวย

อำเภอ บางกรวย

จังหวัด นนทบุรี

หน้า 376

โฉนดที่ดินเลขที่	อำเภอ	ตำบล	หน้าสำรวจ	เครื่องหมายที่ดินระบบพิกัดฉาก ยู ที เอ็ม/ ศูนย์กำเนิด					เนื้อที่ (ไร่-งาน-ตร.วา)	ราคาประเมิน (บาท ต่อ ตร.วา)
				แผนที่ภูมิประเทศ	ระวาง	แผ่น	มาตราส่วน	เลขที่ดิน		
6187	บางใหญ่	บางโอ	609	5036I	5826	16	1:1000	261	0-0-52	10,000
6234	บางใหญ่	บางโอ	620	5036I	5826	13	1:1000	107	1-3-34	13,000
6243	บางใหญ่	บางโอ	144	5036I	5626	16	1:1000	30	4-1-37	10,000
6267	บางใหญ่	บางโอ	628	5036I	5826	09	1:1000	52	2-3-80	11,000
6273	บางใหญ่	บางโอ	46	5036I	5826	12	1:1000	105	1-2-68	4,000
6302	บางใหญ่	บางโอ	634	5036I	5826	11	1:1000	185	1-0-74	15,000
6305	บางใหญ่	บางโอ	635	5036I	5826	11	1:1000	219	0-3-28	30,000
6379	บางใหญ่	บางโอ	646	5036I	5826	09	1:1000	48	2-1-37	21,500
6411	บางใหญ่	บางโอ	648	5036I	5826	14	1:1000	12	3-0-64	13,000
6438	บางใหญ่	บางโอ	653	5036I	5826	12	1:1000	1	2-1-10	4,000
6477	บางใหญ่	บางโอ	657	5036I	5826	12	1:1000	113	1-0-26	10,000
6582	บางใหญ่	บางโอ	663	5036I	5826	13	1:1000	18	3-1-97	4,000
6598	บางใหญ่	บางโอ	667	5036I	5826	10	1:1000	32	0-0-47	7,500
6605	บางใหญ่	บางโอ	668	5036I	5826	12	1:1000	109	0-1-56	5,500
6606	บางใหญ่	บางโอ	669	5036I	5826	12	1:1000	111	0-1-0	10,000
6651	บางใหญ่	บางโอ	672	5036I	5826	12	1:1000	98	0-1-40	10,000
6718	บางใหญ่	บางโอ	680	5036I	5826	08	1:1000	130	0-0-68	10,000
6787	บางใหญ่	บางโอ	709	5036I	5626	16	1:1000	59	3-2-33	13,000
6815	บางใหญ่	บางโอ	715	5036I	5826	13	1:1000	58	0-1-29	3,000
6823	บางใหญ่	บางโอ	716	5036I	5624	04	1:1000	6	0-2-23	10,000

มีผลบังคับใช้ตั้งแต่วันที่

1 มกราคม พ.ศ. 2559

รอบบัญชี พ.ศ. 2559 - 2562

บัญชีกำหนดราคาประเมินทุนทรัพย์ที่ดิน

ในการจดทะเบียนสิทธิและนิติกรรมเกี่ยวกับอสังหาริมทรัพย์

เทศบาลเมือง บางกรวย

อำเภอ บางกรวย

จังหวัด นนทบุรี

หน้า 377

โฉนดที่ดินเลขที่	อำเภอ	ตำบล	หน้าสำรวจ	เครื่องหมายที่ดินระบบพิกัดฉาก ยู ที เอ็ม/ ศูนย์กำเนิด					เนื้อที่ (ไร่-งาน-ตร.วา)	ราคาประเมิน (บาท ต่อ ตร.วา)
				แผนที่ภูมิประเทศ	ระวาง	แผ่น	มาตราส่วน	เลขที่ดิน		
6910	บางใหญ่	บางโอ	720	5036I	5826	10	1:1000	76	0-0-47	7,500
6914	บางใหญ่	บางโอ	721	5036I	5826	06	1:1000	92	2-1-10	8,750
6916	บางใหญ่	บางโอ	722	5036I	5826	13	1:1000	5	5-1-97	13,000
7036	บางใหญ่	บางโอ	728	5036I	5826	14	1:1000	33	2-2-65	4,000
7037	บางใหญ่	บางโอ	729	5036I	5826	14	1:1000	34	4-0-61	4,000
7042	บางใหญ่	บางโอ	730	5036I	5826	09	1:1000	77	2-1-25	12,000
7043	บางใหญ่	บางโอ	731	5036I	5826	09	1:1000	88	0-1-9	4,000
7109	บางใหญ่	บางโอ	733	5036I	5826	06	1:1000	93	1-0-84	8,750
7146	บางใหญ่	บางโอ	739	5036I	5826	14	1:1000	54	4-2-49	13,000
7202	บางใหญ่	บางโอ	753	5036I	5826	09	1:1000	75	2-0-25	11,000
7231	บางใหญ่	บางโอ	754	5036I	5826	11	1:1000	224	1-2-97	8,750
7243	บางใหญ่	บางโอ	756	5036I	5826	12	1:1000	107	0-1-5	10,000
7283	บางใหญ่	บางโอ	757	5036I	5626	16	1:1000	51	2-1-60	11,000
7322	บางใหญ่	บางโอ	767	5036I	5826	11	1:1000	180	0-0-80	11,000
7422	บางใหญ่	บางโอ	771	5036I	5826	08	1:1000	129	0-0-40	10,000
7495	บางใหญ่	บางโอ	781	5036I	5626	16	1:1000	18	1-3-25	15,000
7843	บางใหญ่	บางโอ	802	5036I	5826	16	1:1000	254	0-0-70	10,000
7844	บางใหญ่	บางโอ	803	5036I	5826	16	1:1000	255	0-0-69	10,000
7845	บางใหญ่	บางโอ	804	5036I	5826	16	1:1000	256	0-0-68	10,000
7847	บางใหญ่	บางโอ	805	5036I	5826	15	1:1000	30	3-0-24	4,000

มีผลบังคับใช้ตั้งแต่วันที่

1 มกราคม พ.ศ. 2559

รอบบัญชี พ.ศ. 2559 - 2562

บัญชีกำหนดราคาประเมินทุนทรัพย์ที่ดิน

ในการจดทะเบียนสิทธิและนิติกรรมเกี่ยวกับอสังหาริมทรัพย์

เทศบาลเมือง บางกรวย

อำเภอ บางกรวย

จังหวัด นนทบุรี

หน้า 378

โฉนดที่ดินเลขที่	อำเภอ	ตำบล	หน้าสำรวจ	เครื่องหมายที่ดินระบบพิกัดฉาก ยู ที เอ็ม/ ศูนย์กำเนิด					เนื้อที่ (ไร่-งาน-ตร.วา)	ราคาประเมิน (บาท ต่อ ตร.วา)
				แผนที่ภูมิประเทศ	ระวาง	แผ่น	มาตราส่วน	เลขที่ดิน		
7848	บางใหญ่	บางโอ	806	5036I	5826	15	1:1000	31	3-1-75	26,000
7913	บางใหญ่	บางโอ	808	5036I	5826	10	1:1000	45	3-3-55	12,500
7945	บางใหญ่	บางโอ	812	5036I	5826	07	1:1000	81	0-0-78	5,500
7964	บางใหญ่	บางโอ	814	5036I	5826	14	1:1000	6	1-0-57	4,000
7988	บางใหญ่	บางโอ	823	5036I	5826	13	1:1000	6	1-3-84	4,000
8028	บางใหญ่	บางโอ	829	5036I	5826	12	1:1000	106	0-0-76	10,000
8221	บางใหญ่	บางโอ	911	5036I	5826	14	1:1000	41	4-2-80	4,000
8222	บางใหญ่	บางโอ	912	5036I	5826	15	1:1000	72	3-0-90	4,000
8522	บางใหญ่	บางโอ	950	5036I	5826	10	1:1000	80	2-0-65	9,800
8523	บางใหญ่	บางโอ	951	5036I	5826	10	1:1000	81	1-3-90	4,000
8971	บางใหญ่	บางโอ	1045	5036I	5826	07	1:1000	50	0-0-50	10,000
9113	บางใหญ่	บางโอ	1050	5036I	5826	14	1:1000	13	2-2-20	13,000
9221	บางใหญ่	บางโอ	1056	5036I	5826	16	1:1000	262	0-0-28	5,500
9456	บางใหญ่	บางโอ	1080	5036I	5826	07	1:1000	51	0-1-27	10,000
9706	บางใหญ่	บางโอ	1087	5036I	5826	08	1:1000	141	0-1-88	10,000
9769	บางใหญ่	บางโอ	1089	5036I	5826	16	1:1000	257	0-0-17	10,000
9875	บางใหญ่	บางโอ	1097	5036I	5826	07	1:1000	69	2-2-75	8,750
11646	บางใหญ่	บางโอ	1137	5036I	5826	10	1:1000	21	2-0-57	4,000
11732	บางใหญ่	บางโอ	1174	5036I	5826	15	1:1000	119	0-0-82	10,000
11733	บางใหญ่	บางโอ	1175	5036I	5826	15	1:1000	118	0-0-81	10,000

มีผลบังคับใช้ตั้งแต่วันที่

1 มกราคม พ.ศ. 2559

รอบบัญชี พ.ศ. 2559 - 2562

บัญชีกำหนดราคาประเมินทุนทรัพย์ที่ดิน

ในการจดทะเบียนสิทธิและนิติกรรมเกี่ยวกับอสังหาริมทรัพย์

เทศบาลเมือง บางกรวย

อำเภอ บางกรวย

จังหวัด นนทบุรี

หน้า 379

โฉนดที่ดินเลขที่	อำเภอ	ตำบล	หน้าสำรวจ	เครื่องหมายที่ดินระบบพิกัดฉาก ยู ที เอ็ม/ ศูนย์กำเนิด					เนื้อที่ (ไร่-งาน-ตร.วา)	ราคาประเมิน (บาท ต่อ ตร.วา)
				แผนที่ภูมิประเทศ	ระวาง	แผ่น	มาตราส่วน	เลขที่ดิน		
11734	บางใหญ่	บางโอ	1176	5036I	5826	15	1:1000	117	0-0-92	10,000
11735	บางใหญ่	บางโอ	1177	5036I	5826	15	1:1000	112	0-1-3	10,000
12675	บางใหญ่	บางโอ	1180	5036I	5826	07	1:1000	52	0-0-73	10,000
12680	บางใหญ่	บางโอ	1181	5036I	5826	11	1:1000	223	1-0-5	15,000
12681	บางใหญ่	บางโอ	1182	5036I	5826	11	1:1000	222	0-3-91	4,000
14786	บางใหญ่	บางโอ	1252	5036I	5826	15	1:1000	51	0-1-25	7,500
14988	บางใหญ่	บางโอ	1257	5036I	5826	12	1:1000	24	0-1-69	15,000
14989	บางใหญ่	บางโอ	1258	5036I	5826	12	1:1000	20	0-2-86	15,000
14990	บางใหญ่	บางโอ	1259	5036I	5826	12	1:1000	19	0-2-86	13,000
14991	บางใหญ่	บางโอ	1260	5036I	5826	12	1:1000	16	0-1-70	15,000
15056	บางใหญ่	บางโอ	1261	5036I	5826	07	1:1000	65	0-1-73	10,000
15800	บางใหญ่	บางโอ	1279	5036I	5826	14	1:1000	7	0-1-33	5,500
16427	บางใหญ่	บางโอ	1287	5036I	5826	11	1:1000	214	0-0-40	30,000
16428	บางใหญ่	บางโอ	1288	5036I	5826	11	1:1000	212	0-0-21	10,000
16429	บางใหญ่	บางโอ	1289	5036I	5826	11	1:1000	211	0-0-33	10,000
16430	บางใหญ่	บางโอ	1290	5036I	5826	11	1:1000	210	0-0-51	10,000
16431	บางใหญ่	บางโอ	1291	5036I	5826	11	1:1000	209	0-0-49	10,000
17165	บางใหญ่	บางโอ	1339	5036I	5826	12	1:1000	110	0-0-25	5,500
19728	บางใหญ่	บางโอ	1577	5036I	5826	15	1:1000	25	0-3-16	30,000
19729	บางใหญ่	บางโอ	1578	5036I	5826	10	1:1000	41	1-1-74	30,000

มีผลบังคับใช้ตั้งแต่วันที่

1 มกราคม พ.ศ. 2559

รอบบัญชี พ.ศ. 2559 - 2562

บัญชีกำหนดราคาประเมินทุนทรัพย์ที่ดิน

ในการจดทะเบียนสิทธิและนิติกรรมเกี่ยวกับอสังหาริมทรัพย์

เทศบาลเมือง บางกรวย

อำเภอ บางกรวย

จังหวัด นนทบุรี

หน้า 380

โฉนดที่ดินเลขที่	อำเภอ	ตำบล	หน้าสำรวจ	เครื่องหมายที่ดินระบบพิกัดฉาก ยู ที เอ็ม/ ศูนย์กำเนิด					เนื้อที่ (ไร่-งาน-ตร.วา)	ราคาประเมิน (บาท ต่อ ตร.วา)
				แผนที่ภูมิประเทศ	ระวาง	แผ่น	มาตราส่วน	เลขที่ดิน		
19730	บางใหญ่	บางโอ	1579	5036I	5826	10	1:1000	42	1-2-95	30,000
19946	บางใหญ่	บางโอ	1576	5036I	5826	15	1:1000	70	3-3-76	4,000
20077	บางใหญ่	บางโอ	1592	5036I	5826	07	1:1000	44	0-1-10	10,000
20199	บางใหญ่	บางโอ	1591	5036I	5826	12	1:1000	27	0-1-35	15,000
20353	บางใหญ่	บางโอ	1573	5036I	5826	13	1:1000	10	0-0-54	22,500
20354	บางใหญ่	บางโอ	1574	5036I	5826	09	1:1000	116	0-1-66	30,000
20498	บางใหญ่	บางโอ	1606	5036I	5826	10	1:1000	23	2-0-33	30,000
20499	บางใหญ่	บางโอ	1607	5036I	5826	10	1:1000	22	3-2-60	13,000
20507	บางใหญ่	บางโอ	1575	5036I	5826	09	1:1000	118	2-3-66	30,000
20622	บางใหญ่	บางโอ	1910	5036I	5826	13	1:1000	7	2-1-29	4,000
20753	บางใหญ่	บางโอ	1911	5036I	5826	15	1:1000	73	1-0-11	4,000
20754	บางใหญ่	บางโอ	1912	5036I	5826	15	1:1000	74	0-3-58	4,000
20755	บางใหญ่	บางโอ	1913	5036I	5826	15	1:1000	75	0-3-88	4,000
20756	บางใหญ่	บางโอ	1914	5036I	5826	15	1:1000	77	0-2-6	4,000
20757	บางใหญ่	บางโอ	1915	5036I	5826	15	1:1000	78	0-3-77	4,000
20758	บางใหญ่	บางโอ	1916	5036I	5826	15	1:1000	79	3-1-61	5,200
22012	บางใหญ่	บางโอ	1926	5036I	5826	06	1:1000	78	2-1-60	8,750
22013	บางใหญ่	บางโอ	1927	5036I	5826	06	1:1000	83	2-2-88	8,750
22285	บางใหญ่	บางโอ	1938	5036I	5826	07	1:1000	47	0-0-57	10,000
22286	บางใหญ่	บางโอ	1939	5036I	5826	07	1:1000	39	3-0-80	13,000

มีผลบังคับใช้ตั้งแต่วันที่

1 มกราคม พ.ศ. 2559

รอบบัญชี พ.ศ. 2559 - 2562

บัญชีกำหนดราคาประเมินทุนทรัพย์ที่ดิน

ในการจดทะเบียนสิทธิและนิติกรรมเกี่ยวกับอสังหาริมทรัพย์

เทศบาลเมือง บางกรวย

อำเภอ บางกรวย

จังหวัด นนทบุรี

หน้า 381

โฉนดที่ดินเลขที่	อำเภอ	ตำบล	หน้าสำรวจ	เครื่องหมายที่ดินระบบพิกัดฉาก ยู ที เอ็ม/ ศูนย์กำเนิด					เนื้อที่ (ไร่-งาน-ตร.วา)	ราคาประเมิน (บาท ต่อ ตร.วา)
				แผนที่ภูมิประเทศ	ระวาง	แผ่น	มาตราส่วน	เลขที่ดิน		
22322	บางใหญ่	บางโอ	1928	5036I	5826	08	1:1000	131	0-3-30	10,000
22681	บางใหญ่	บางโอ	1946	5036I	5826	12	1:1000	120	0-3-80	5,500
23034	บางใหญ่	บางโอ	1952	5036I	5826	15	1:1000	84	0-1-31	4,000
23035	บางใหญ่	บางโอ	1953	5036I	5826	15	1:1000	83	1-3-66	5,200
23351	บางใหญ่	บางโอ	1965	5036I	5826	16	1:1000	263	0-0-39	10,000
23352	บางใหญ่	บางโอ	1966	5036I	5826	16	1:1000	260	0-0-5	2,750
23353	บางใหญ่	บางโอ	1967	5036I	5826	16	1:1000	259	0-0-59	5,500
23354	บางใหญ่	บางโอ	1968	5036I	5826	15	1:1000	104	0-1-7	5,500
23356	บางใหญ่	บางโอ	1970	5036I	5826	15	1:1000	106	0-0-78	5,500
23357	บางใหญ่	บางโอ	1971	5036I	5826	15	1:1000	107	0-0-77	5,500
23358	บางใหญ่	บางโอ	1972	5036I	5826	15	1:1000	108	0-0-70	5,500
23822	บางใหญ่	บางโอ	1978	5036I	5826	16	1:1000	265	0-1-25	10,000
23823	บางใหญ่	บางโอ	1979	5036I	5826	15	1:1000	110	0-1-25	10,000
23824	บางใหญ่	บางโอ	1980	5036I	5826	15	1:1000	111	0-1-43	10,000
24099	บางใหญ่	บางโอ	1982	5036I	5826	13	1:1000	38	0-0-1	30,000
24100	บางใหญ่	บางโอ	1983	5036I	5826	13	1:1000	37	0-2-63	30,000
24101	บางใหญ่	บางโอ	1984	5036I	5826	13	1:1000	36	1-0-0	30,000
24391	บางใหญ่	บางโอ	1951	5036I	5826	14	1:1000	5	1-0-56	8,500
24797	บางใหญ่	บางโอ	2017	5036I	5826	15	1:1000	92	1-2-54	8,750
24798	บางใหญ่	บางโอ	2018	5036I	5826	15	1:1000	93	1-1-29	4,000

มีผลบังคับใช้ตั้งแต่วันที่

1 มกราคม พ.ศ. 2559

รอบบัญชี พ.ศ. 2559 - 2562

บัญชีกำหนดราคาประเมินทุนทรัพย์ที่ดิน

ในการจดทะเบียนสิทธิและนิติกรรมเกี่ยวกับอสังหาริมทรัพย์

เทศบาลเมือง บางกรวย

อำเภอ บางกรวย

จังหวัด นนทบุรี

หน้า 382

โฉนดที่ดินเลขที่	อำเภอ	ตำบล	หน้าสำรวจ	เครื่องหมายที่ดินระบบพิกัดฉาก ยู ที เอ็ม/ ศูนย์กำเนิด					เนื้อที่ (ไร่-งาน-ตร.วา)	ราคาประเมิน (บาท ต่อ ตร.วา)
				แผนที่ภูมิประเทศ	ระวาง	แผ่น	มาตราส่วน	เลขที่ดิน		
24912	บางใหญ่	บางโอ	2028	5036I	5826	12	1:1000	45	0-0-58	10,000
25104	บางใหญ่	บางโอ	2045	5036I	5826	09	1:1000	49	1-0-64	21,500
25375	บางใหญ่	บางโอ	2055	5036I	5826	06	1:1000	99	2-2-16	21,500
25376	บางใหญ่	บางโอ	2056	5036I	5826	06	1:1000	100	2-1-48	4,000
25612	บางใหญ่	บางโอ	2048	5036I	5826	13	1:1000	9	0-0-53	30,000
25613	บางใหญ่	บางโอ	2049	5036I	5826	13	1:1000	13	0-1-43	30,000
25614	บางใหญ่	บางโอ	2050	5036I	5826	13	1:1000	12	0-1-43	30,000
25615	บางใหญ่	บางโอ	2051	5036I	5826	13	1:1000	11	0-0-31	22,500
25777	บางใหญ่	บางโอ	2067	5036I	5826	06	1:1000	104	0-0-60	5,000
25778	บางใหญ่	บางโอ	2071	5036I	5826	09	1:1000	108	2-0-9	13,000
25881	บางใหญ่	บางโอ	2068	5036I	5826	13	1:1000	55	1-1-37	30,000
25882	บางใหญ่	บางโอ	2069	5036I	5826	13	1:1000	54	0-1-98	30,000
25968	บางใหญ่	บางโอ	2084	5036I	5826	06	1:1000	54	3-1-30	18,500
26041	บางใหญ่	บางโอ	2079	5036I	5626	16	1:1000	41	0-1-3	10,000
26309	บางใหญ่	บางโอ	2085	5036I	5826	15	1:1000	103	0-1-4	5,500
26674	บางใหญ่	บางโอ	2070	5036I	5826	11	1:1000	146	1-0-95	15,000
26872	บางใหญ่	บางโอ	2024	5036I	5826	15	1:1000	46	0-0-41.7	19,500
26873	บางใหญ่	บางโอ	2025	5036I	5826	12	1:1000	52	0-0-38	5,000
26976	บางใหญ่	บางโอ	2127	5036I	5826	11	1:1000	41	0-0-70	30,000
26977	บางใหญ่	บางโอ	2128	5036I	5826	11	1:1000	40	0-0-51	15,000

มีผลบังคับใช้ตั้งแต่วันที่

1 มกราคม พ.ศ. 2559

รอบบัญชี พ.ศ. 2559 - 2562

บัญชีกำหนดราคาประเมินทุนทรัพย์ที่ดิน

ในการจดทะเบียนสิทธิและนิติกรรมเกี่ยวกับอสังหาริมทรัพย์

เทศบาลเมือง บางกรวย

อำเภอ บางกรวย

จังหวัด นนทบุรี

หน้า 383

โฉนดที่ดินเลขที่	อำเภอ	ตำบล	หน้าสำรวจ	เครื่องหมายที่ดินระบบพิกัดฉาก ยู ที เอ็ม/ ศูนย์กำเนิด					เนื้อที่ (ไร่-งาน-ตร.วา)	ราคาประเมิน (บาท ต่อ ตร.วา)
				แผนที่ภูมิประเทศ	ระวาง	แผ่น	มาตราส่วน	เลขที่ดิน		
26978	บางใหญ่	บางโอ	2129	5036I	5826	10	1:1000	31	0-0-13	7,500
26979	บางใหญ่	บางโอ	2130	5036I	5826	11	1:1000	42	0-0-72	7,500
26980	บางใหญ่	บางโอ	2131	5036I	5826	11	1:1000	43	0-0-18	7,500
27106	บางใหญ่	บางโอ	2125	5036I	5626	16	1:1000	60	0-3-93	15,000
27107	บางใหญ่	บางโอ	2126	5036I	5826	13	1:1000	56	0-1-2	4,000
27159	บางใหญ่	บางโอ	2124	5036I	5626	16	1:1000	54	0-0-89	7,500
27279	บางใหญ่	บางโอ	2132	5036I	5826	06	1:1000	95	0-3-8	25,000
27280	บางใหญ่	บางโอ	2133	5036I	5826	06	1:1000	96	0-1-2	25,000
27281	บางใหญ่	บางโอ	2134	5036I	5826	06	1:1000	97	0-1-27	25,000
27452	บางใหญ่	บางโอ	2150	5036I	5826	12	1:1000	46	0-0-22	10,000
27453	บางใหญ่	บางโอ	2151	5036I	5826	12	1:1000	47	0-0-40	10,000
27454	บางใหญ่	บางโอ	2152	5036I	5826	15	1:1000	45	0-3-62	28,500
27719	บางใหญ่	บางโอ	2135	5036I	5826	12	1:1000	53	0-2-4	5,000
27720	บางใหญ่	บางโอ	2136	5036I	5826	12	1:1000	39	0-0-81	10,000
27721	บางใหญ่	บางโอ	2137	5036I	5826	12	1:1000	40	0-0-74	10,000
27722	บางใหญ่	บางโอ	2138	5036I	5826	12	1:1000	41	0-0-76	10,000
27723	บางใหญ่	บางโอ	2139	5036I	5826	12	1:1000	42	0-0-79	10,000
27724	บางใหญ่	บางโอ	2140	5036I	5826	12	1:1000	43	0-0-82	10,000
27725	บางใหญ่	บางโอ	2141	5036I	5826	12	1:1000	44	0-3-55	10,000
27769	บางใหญ่	บางโอ	2163	5036I	5826	13	1:1000	42	0-1-0	30,000

มีผลบังคับใช้ตั้งแต่วันที่

1 มกราคม พ.ศ. 2559

รอบบัญชี พ.ศ. 2559 - 2562

บัญชีกำหนดราคาประเมินทุนทรัพย์ที่ดิน

ในการจดทะเบียนสิทธิและนิติกรรมเกี่ยวกับอสังหาริมทรัพย์

เทศบาลเมือง บางกรวย

อำเภอ บางกรวย

จังหวัด นนทบุรี

หน้า 384

โฉนดที่ดินเลขที่	อำเภอ	ตำบล	หน้าสำรวจ	เครื่องหมายที่ดินระบบพิกัดฉาก ยู ที เอ็ม/ ศูนย์กำเนิด					เนื้อที่ (ไร่-งาน-ตร.วา)	ราคาประเมิน (บาท ต่อ ตร.วา)
				แผนที่ภูมิประเทศ	ระวาง	แผ่น	มาตราส่วน	เลขที่ดิน		
27770	บางใหญ่	บางโอ	2164	5036I	5826	13	1:1000	41	0-0-50	30,000
27771	บางใหญ่	บางโอ	2165	5036I	5826	13	1:1000	40	0-0-50	30,000
27772	บางใหญ่	บางโอ	2166	5036I	5826	13	1:1000	39	0-1-0	30,000
28052	บางใหญ่	บางโอ	2173	5036I	5826	12	1:1000	103	0-0-73	5,200
28152	บางใหญ่	บางโอ	2143	5036I	5826	11	1:1000	86	0-0-19	6,000
28153	บางใหญ่	บางโอ	2144	5036I	5826	11	1:1000	87	0-0-14.5	6,000
28155	บางใหญ่	บางโอ	2146	5036I	5826	11	1:1000	128	0-1-42	30,000
28156	บางใหญ่	บางโอ	2147	5036I	5826	11	1:1000	127	0-0-85	12,000
28157	บางใหญ่	บางโอ	2148	5036I	5826	11	1:1000	126	0-0-91	12,000
28812	บางใหญ่	บางโอ	2175	5036I	5826	13	1:1000	29	0-2-99	30,000
28815	บางใหญ่	บางโอ	2178	5036I	5826	13	1:1000	63	0-2-21	6,000
28816	บางใหญ่	บางโอ	2179	5036I	5826	13	1:1000	62	0-2-22	6,000
28976	บางใหญ่	บางโอ	2194	5036I	5826	07	1:1000	62	0-0-50	5,500
28977	บางใหญ่	บางโอ	2195	5036I	5826	07	1:1000	64	0-0-34	5,500
29466	บางใหญ่	บางโอ	2214	5036I	5826	12	1:1000	56	0-2-0	10,000
29467	บางใหญ่	บางโอ	2215	5036I	5826	12	1:1000	55	0-1-96	10,000
29468	บางใหญ่	บางโอ	2216	5036I	5826	12	1:1000	54	0-1-4	10,000
29469	บางใหญ่	บางโอ	2217	5036I	5826	12	1:1000	57	0-0-92	5,000
29470	บางใหญ่	บางโอ	2218	5036I	5826	12	1:1000	60	0-2-11	10,000
29471	บางใหญ่	บางโอ	2219	5036I	5826	12	1:1000	59	0-2-15	10,000

มีผลบังคับใช้ตั้งแต่วันที่

1 มกราคม พ.ศ. 2559

รอบบัญชี พ.ศ. 2559 - 2562

บัญชีกำหนดราคาประเมินทุนทรัพย์ที่ดิน

ในการจดทะเบียนสิทธิและนิติกรรมเกี่ยวกับอสังหาริมทรัพย์

เทศบาลเมือง บางกรวย

อำเภอ บางกรวย

จังหวัด นนทบุรี

หน้า 385

โฉนดที่ดินเลขที่	อำเภอ	ตำบล	หน้าสำรวจ	เครื่องหมายที่ดินระบบพิกัดฉาก ยู ที เอ็ม/ ศูนย์กำเนิด					เนื้อที่ (ไร่-งาน-ตร.วา)	ราคาประเมิน (บาท ต่อ ตร.วา)
				แผนที่ภูมิประเทศ	ระวาง	แผ่น	มาตราส่วน	เลขที่ดิน		
29472	บางใหญ่	บางโอ	2220	5036I	5826	12	1:1000	58	0-2-19	10,000
30718	บางใหญ่	บางโอ	2261	5036I	5626	12	1:1000	100	0-2-89	15,000
30719	บางใหญ่	บางโอ	2262	5036I	5626	12	1:1000	98	0-1-6	15,000
30738	บางใหญ่	บางโอ	2167	5036I	5626	16	1:1000	20	2-1-16	10,000
30739	บางใหญ่	บางโอ	2168	5036I	5626	16	1:1000	23	2-1-15	10,000
30740	บางใหญ่	บางโอ	2169	5036I	5626	16	1:1000	21	2-3-0	10,000
30851	บางใหญ่	บางโอ	2254	5036I	5826	11	1:1000	62	0-1-34	10,000
30852	บางใหญ่	บางโอ	2255	5036I	5826	11	1:1000	61	0-1-38	10,000
30853	บางใหญ่	บางโอ	2256	5036I	5826	11	1:1000	60	0-1-21	10,000
31237	บางใหญ่	บางโอ	2284	5036I	5826	11	1:1000	197	0-0-50	10,000
31238	บางใหญ่	บางโอ	2285	5036I	5826	11	1:1000	198	0-0-50	10,000
31239	บางใหญ่	บางโอ	2286	5036I	5826	11	1:1000	195	0-0-46	10,000
31240	บางใหญ่	บางโอ	2287	5036I	5826	11	1:1000	196	0-0-52	10,000
31241	บางใหญ่	บางโอ	2288	5036I	5826	11	1:1000	192	0-0-93	7,500
31242	บางใหญ่	บางโอ	2281	5036I	5826	06	1:1000	39	0-2-6	21,500
31326	บางใหญ่	บางโอ	2240	5036I	5826	11	1:1000	181	0-0-53	15,000
31333	บางใหญ่	บางโอ	2263	5036I	5826	13	1:1000	46	0-0-75	30,000
31597	บางใหญ่	บางโอ	2291	5036I	5826	09	1:1000	54	0-2-90	4,000
31610	บางใหญ่	บางโอ	2304	5036I	5826	11	1:1000	194	0-0-80	5,000
31727	บางใหญ่	บางโอ	2302	5036I	5826	09	1:1000	94	0-0-40	5,000

มีผลบังคับใช้ตั้งแต่วันที่

1 มกราคม พ.ศ. 2559

รอบบัญชี พ.ศ. 2559 - 2562

บัญชีกำหนดราคาประเมินทุนทรัพย์ที่ดิน

ในการจดทะเบียนสิทธิและนิติกรรมเกี่ยวกับอสังหาริมทรัพย์

เทศบาลเมือง บางกรวย

อำเภอ บางกรวย

จังหวัด นนทบุรี

หน้า 386

โฉนดที่ดินเลขที่	อำเภอ	ตำบล	หน้าสำรวจ	เครื่องหมายที่ดินระบบพิกัดฉาก ยู ที เอ็ม/ ศูนย์กำเนิด					เนื้อที่ (ไร่-งาน-ตร.วา)	ราคาประเมิน (บาท ต่อ ตร.วา)
				แผนที่ภูมิประเทศ	ระวาง	แผ่น	มาตราส่วน	เลขที่ดิน		
31728	บางใหญ่	บางโอ	2303	5036I	5826	09	1:1000	93	0-0-92	4,000
31758	บางใหญ่	บางโอ	2258	5036I	5826	11	1:1000	213	0-0-10	10,000
31982	บางใหญ่	บางโอ	2207	5036I	5826	12	1:1000	108	0-1-13	10,000
32282	บางใหญ่	บางโอ	2294	5036I	5826	10	1:1000	73	1-1-56	4,000
32283	บางใหญ่	บางโอ	2295	5036I	5826	10	1:1000	72	1-0-84	13,000
32284	บางใหญ่	บางโอ	2296	5036I	5826	10	1:1000	71	0-0-52	7,500
32429	บางใหญ่	บางโอ	2314	5036I	5826	15	1:1000	47	0-2-38	15,000
32430	บางใหญ่	บางโอ	2315	5036I	5826	15	1:1000	52	0-2-77	15,000
32431	บางใหญ่	บางโอ	2316	5036I	5826	15	1:1000	53	0-1-58	15,000
32432	บางใหญ่	บางโอ	2317	5036I	5826	15	1:1000	54	0-2-4	15,000
32511	บางใหญ่	บางโอ	2326	5036I	5826	07	1:1000	45	0-1-47	10,000
32512	บางใหญ่	บางโอ	2327	5036I	5826	07	1:1000	46	0-0-77	10,000
32850	บางใหญ่	บางโอ	2338	5036I	5826	13	1:1000	45	0-2-0	30,000
32851	บางใหญ่	บางโอ	2339	5036I	5826	13	1:1000	44	0-2-57	30,000
32853	บางใหญ่	บางโอ	2328	5036I	5624	04	1:1000	163	0-1-10	30,000
33902	บางใหญ่	บางโอ	2362	5036I	5826	11	1:1000	151	0-1-1	10,000
33903	บางใหญ่	บางโอ	2363	5036I	5826	11	1:1000	155	0-1-6	4,000
33904	บางใหญ่	บางโอ	2364	5036I	5826	11	1:1000	152	0-2-10	15,000
33905	บางใหญ่	บางโอ	2365	5036I	5826	11	1:1000	158	0-1-88	15,000
33906	บางใหญ่	บางโอ	2366	5036I	5826	11	1:1000	156	0-1-50	4,000

มีผลบังคับใช้ตั้งแต่วันที่

1 มกราคม พ.ศ. 2559

รอบบัญชี พ.ศ. 2559 - 2562

บัญชีกำหนดราคาประเมินทุนทรัพย์ที่ดิน

ในการจดทะเบียนสิทธิและนิติกรรมเกี่ยวกับอสังหาริมทรัพย์

เทศบาลเมือง บางกรวย

อำเภอ บางกรวย

จังหวัด นนทบุรี

หน้า 387

โฉนดที่ดินเลขที่	อำเภอ	ตำบล	หน้าสำรวจ	เครื่องหมายที่ดินระบบพิกัดฉาก ยู ที เอ็ม/ ศูนย์กำเนิด					เนื้อที่ (ไร่-งาน-ตร.วา)	ราคาประเมิน (บาท ต่อ ตร.วา)
				แผนที่ภูมิประเทศ	ระวาง	แผ่น	มาตราส่วน	เลขที่ดิน		
33907	บางใหญ่	บางโอ	2367	5036I	5826	11	1:1000	160	0-1-99	10,000
34037	บางใหญ่	บางโอ	2360	5036I	5826	14	1:1000	25	2-2-41	7,500
34038	บางใหญ่	บางโอ	2381	5036I	5826	14	1:1000	105	0-0-22	5,200
34040	บางใหญ่	บางโอ	2383	5036I	5826	14	1:1000	23	0-0-70	7,500
34061	บางใหญ่	บางโอ	2388	5036I	5826	11	1:1000	137	0-1-15	15,000
34124	บางใหญ่	บางโอ	2275	5036I	5826	07	1:1000	73	0-1-34	10,000
34125	บางใหญ่	บางโอ	2276	5036I	5826	07	1:1000	75	0-1-46	8,750
34126	บางใหญ่	บางโอ	2389	5036I	5826	07	1:1000	77	0-0-54	10,000
34127	บางใหญ่	บางโอ	2390	5036I	5826	07	1:1000	76	0-1-0	6,550
34128	บางใหญ่	บางโอ	2391	5036I	5826	07	1:1000	78	0-1-92	8,750
34129	บางใหญ่	บางโอ	2392	5036I	5826	07	1:1000	79	0-2-83	8,750
34568	บางใหญ่	บางโอ	2404	5036I	5826	11	1:1000	179	0-2-18	13,000
34569	บางใหญ่	บางโอ	2405	5036I	5826	11	1:1000	177	0-1-3	15,000
34570	บางใหญ่	บางโอ	2406	5036I	5826	11	1:1000	176	0-2-96	13,000
34571	บางใหญ่	บางโอ	2407	5036I	5826	11	1:1000	175	0-1-30	15,000
34596	บางใหญ่	บางโอ	2410	5036I	5826	11	1:1000	30	0-1-20	10,000
34597	บางใหญ่	บางโอ	2411	5036I	5826	11	1:1000	31	0-1-98	10,000
34598	บางใหญ่	บางโอ	2412	5036I	5826	11	1:1000	32	0-0-90	10,000
34599	บางใหญ่	บางโอ	2413	5036I	5826	11	1:1000	33	0-0-90	10,000
34600	บางใหญ่	บางโอ	2414	5036I	5826	11	1:1000	34	0-0-90	10,000

มีผลบังคับใช้ตั้งแต่วันที่

1 มกราคม พ.ศ. 2559

รอบบัญชี พ.ศ. 2559 - 2562

บัญชีกำหนดราคาประเมินทุนทรัพย์ที่ดิน

ในการจดทะเบียนสิทธิและนิติกรรมเกี่ยวกับอสังหาริมทรัพย์

เทศบาลเมือง บางกรวย

อำเภอ บางกรวย

จังหวัด นนทบุรี

หน้า 388

โฉนดที่ดินเลขที่	อำเภอ	ตำบล	หน้าสำรวจ	เครื่องหมายที่ดินระบบพิกัดฉาก ยู ที เอ็ม/ ศูนย์กำเนิด					เนื้อที่ (ไร่-งาน-ตร.วา)	ราคาประเมิน (บาท ต่อ ตร.วา)
				แผนที่ภูมิประเทศ	ระวาง	แผ่น	มาตราส่วน	เลขที่ดิน		
34693	บางใหญ่	บางโอ	2408	5036I	5826	14	1:1000	14	1-2-50	13,000
34694	บางใหญ่	บางโอ	2409	5036I	5826	14	1:1000	15	0-0-53	15,000
34699	บางใหญ่	บางโอ	2387	5036I	5626	12	1:1000	99	0-2-46	15,000
34730	บางใหญ่	บางโอ	2434	5036I	5826	07	1:1000	74	0-3-18	10,000
34839	บางใหญ่	บางโอ	2418	5036I	5826	06	1:1000	90	0-2-0	10,000
34840	บางใหญ่	บางโอ	2419	5036I	5826	06	1:1000	91	0-2-0	10,000
34965	บางใหญ่	บางโอ	2438	5036I	5826	12	1:1000	49	0-0-92	10,000
34966	บางใหญ่	บางโอ	2439	5036I	5826	12	1:1000	48	0-1-42	10,000
34982	บางใหญ่	บางโอ	2445	5036I	5826	15	1:1000	22	1-2-95	15,000
35253	บางใหญ่	บางโอ	2458	5036I	5826	11	1:1000	159	0-1-62	15,000
35262	บางใหญ่	บางโอ	2420	5036I	5826	11	1:1000	46	0-0-59	30,000
35263	บางใหญ่	บางโอ	2421	5036I	5826	11	1:1000	49	0-1-62	15,000
35264	บางใหญ่	บางโอ	2422	5036I	5826	11	1:1000	50	0-1-62	15,000
35265	บางใหญ่	บางโอ	2423	5036I	5826	11	1:1000	51	0-1-62	15,000
35267	บางใหญ่	บางโอ	2425	5036I	5826	11	1:1000	53	0-1-61	15,000
35268	บางใหญ่	บางโอ	2426	5036I	5826	11	1:1000	54	0-1-61	15,000
35269	บางใหญ่	บางโอ	2427	5036I	5826	11	1:1000	55	0-1-61	15,000
35270	บางใหญ่	บางโอ	2428	5036I	5826	11	1:1000	56	0-1-61	15,000
35438	บางใหญ่	บางโอ	2450	5036I	5826	11	1:1000	157	0-0-11	4,000
35464	บางใหญ่	บางโอ	2453	5036I	5826	12	1:1000	31	0-0-33	9,750

มีผลบังคับใช้ตั้งแต่วันที่

1 มกราคม พ.ศ. 2559

รอบบัญชี พ.ศ. 2559 - 2562

บัญชีกำหนดราคาประเมินทุนทรัพย์ที่ดิน

ในการจดทะเบียนสิทธิและนิติกรรมเกี่ยวกับอสังหาริมทรัพย์

เทศบาลเมือง บางกรวย

อำเภอ บางกรวย

จังหวัด นนทบุรี

หน้า 389

โฉนดที่ดินเลขที่	อำเภอ	ตำบล	หน้าสำรวจ	เครื่องหมายที่ดินระบบพิกัดฉาก ยู ที เอ็ม/ ศูนย์กำเนิด					เนื้อที่ (ไร่-งาน-ตร.วา)	ราคาประเมิน (บาท ต่อ ตร.วา)
				แผนที่ภูมิประเทศ	ระวาง	แผ่น	มาตราส่วน	เลขที่ดิน		
35465	บางใหญ่	บางโอ	2454	5036I	5826	12	1:1000	32	0-0-33	9,750
35466	บางใหญ่	บางโอ	2455	5036I	5826	12	1:1000	33	0-0-33	9,750
35467	บางใหญ่	บางโอ	2456	5036I	5826	12	1:1000	30	0-0-39	9,750
35468	บางใหญ่	บางโอ	2457	5036I	5826	12	1:1000	29	0-0-36	15,000
35471	บางใหญ่	บางโอ	2449	5036I	5826	11	1:1000	150	0-0-70	10,000
36081	บางใหญ่	บางโอ	2496	5036I	5826	13	1:1000	19	1-2-27	4,000
36082	บางใหญ่	บางโอ	2497	5036I	5826	13	1:1000	20	1-3-47	4,000
36114	บางใหญ่	บางโอ	2499	5036I	5826	11	1:1000	37	3-2-66	22,500
36171	บางใหญ่	บางโอ	2573	5036I	5826	13	1:1000	50	0-1-43	30,000
36172	บางใหญ่	บางโอ	2524	5036I	5826	15	1:1000	37	0-1-52	10,000
36226	บางใหญ่	บางโอ	2507	5036I	5826	11	1:1000	163	0-1-46	10,000
36227	บางใหญ่	บางโอ	2508	5036I	5826	11	1:1000	162	0-1-43	10,000
36228	บางใหญ่	บางโอ	2509	5036I	5826	11	1:1000	161	0-1-43	15,000
36229	บางใหญ่	บางโอ	2510	5036I	5826	11	1:1000	167	0-0-46	7,500
36324	บางใหญ่	บางโอ	2528	5036I	5826	11	1:1000	174	0-1-36	9,800
36415	บางใหญ่	บางโอ	2467	5036I	5826	11	1:1000	75	0-0-16	19,500
36416	บางใหญ่	บางโอ	2429	5036I	5826	09	1:1000	63	0-0-78	12,000
36418	บางใหญ่	บางโอ	2431	5036I	5826	09	1:1000	67	0-2-39.5	13,000
36419	บางใหญ่	บางโอ	2432	5036I	5826	09	1:1000	66	0-3-8	13,000
36420	บางใหญ่	บางโอ	2433	5036I	5826	09	1:1000	65	0-2-47	15,000

มีผลบังคับใช้ตั้งแต่วันที่

1 มกราคม พ.ศ. 2559

รอบบัญชี พ.ศ. 2559 - 2562

บัญชีกำหนดราคาประเมินทุนทรัพย์ที่ดิน

ในการจดทะเบียนสิทธิและนิติกรรมเกี่ยวกับอสังหาริมทรัพย์

เทศบาลเมือง บางกรวย

อำเภอ บางกรวย

จังหวัด นนทบุรี

หน้า 390

โฉนดที่ดินเลขที่	อำเภอ	ตำบล	หน้าสำรวจ	เครื่องหมายที่ดินระบบพิกัดฉาก ยู ที เอ็ม/ ศูนย์กำเนิด					เนื้อที่ (ไร่-งาน-ตร.วา)	ราคาประเมิน (บาท ต่อ ตร.วา)
				แผนที่ภูมิประเทศ	ระวาง	แผ่น	มาตราส่วน	เลขที่ดิน		
36443	บางใหญ่	บางโอ	2503	5036I	5826	11	1:1000	171	0-0-28	7,500
36444	บางใหญ่	บางโอ	2504	5036I	5826	11	1:1000	172	0-1-0	15,000
36445	บางใหญ่	บางโอ	2505	5036I	5826	11	1:1000	173	0-0-55	9,800
36446	บางใหญ่	บางโอ	2506	5036I	5826	11	1:1000	170	0-2-22	13,000
36576	บางใหญ่	บางโอ	2536	5036I	5826	11	1:1000	145	0-0-36	15,000
36577	บางใหญ่	บางโอ	2537	5036I	5826	11	1:1000	143	0-0-73	15,000
36578	บางใหญ่	บางโอ	2538	5036I	5826	11	1:1000	142	0-0-73	15,000
36579	บางใหญ่	บางโอ	2539	5036I	5826	11	1:1000	141	0-0-74	15,000
36624	บางใหญ่	บางโอ	2527	5036I	5826	06	1:1000	94	1-0-84	8,750
36644	บางใหญ่	บางโอ	2553	5036I	5826	11	1:1000	233	0-1-35	7,500
37003	บางใหญ่	บางโอ	2475	5036I	5826	10	1:1000	5	2-0-91	10,000
37105	บางใหญ่	บางโอ	2572	5036I	5826	13	1:1000	47	0-1-27	30,000
37183	บางใหญ่	บางโอ	2559	5036I	5826	13	1:1000	22	2-0-29	10,000
37184	บางใหญ่	บางโอ	2560	5036I	5826	13	1:1000	25	0-1-10	10,000
37197	บางใหญ่	บางโอ	2512	5036I	5826	06	1:1000	58	2-2-76	4,000
37198	บางใหญ่	บางโอ	2513	5036I	5826	06	1:1000	57	0-2-50	4,000
37392	บางใหญ่	บางโอ	2517	5036I	5826	10	1:1000	82	0-2-14	15,000
37393	บางใหญ่	บางโอ	2518	5036I	5826	10	1:1000	83	1-0-80	15,000
37396	บางใหญ่	บางโอ	2521	5036I	5826	10	1:1000	37	0-2-24.5	15,000
37397	บางใหญ่	บางโอ	2522	5036I	5826	10	1:1000	34	0-2-99	15,000

มีผลบังคับใช้ตั้งแต่วันที่

1 มกราคม พ.ศ. 2559

รอบบัญชี พ.ศ. 2559 - 2562

บัญชีกำหนดราคาประเมินทุนทรัพย์ที่ดิน

ในการจดทะเบียนสิทธิและนิติกรรมเกี่ยวกับอสังหาริมทรัพย์

เทศบาลเมือง บางกรวย

อำเภอ บางกรวย

จังหวัด นนทบุรี

หน้า 391

โฉนดที่ดินเลขที่	อำเภอ	ตำบล	หน้าสำรวจ	เครื่องหมายที่ดินระบบพิกัดฉาก ยู ที เอ็ม/ ศูนย์กำเนิด					เนื้อที่ (ไร่-งาน-ตร.วา)	ราคาประเมิน (บาท ต่อ ตร.วา)
				แผนที่ภูมิประเทศ	ระวาง	แผ่น	มาตราส่วน	เลขที่ดิน		
5024	ตลาดขวัญ	บางอ้อยช้าง	7	5036I	5826	08	1:1000	128	3-0-20	8,750
5025	ตลาดขวัญ	บางอ้อยช้าง	8	5036I	5826	08	1:1000	121	1-1-60	10,000
5222	ตลาดขวัญ	บางอ้อยช้าง	205	5036I	5826	08	1:1000	163	0-2-1	3,250
5226	ตลาดขวัญ	บางอ้อยช้าง	209	5036I	5826	08	1:1000	147	1-0-0	4,500
5227	ตลาดขวัญ	บางอ้อยช้าง	210	5036I	5826	08	1:1000	146	0-2-60	4,500
5228	ตลาดขวัญ	บางอ้อยช้าง	211	5036I	5826	08	1:1000	145	0-1-60	4,500
5229	ตลาดขวัญ	บางอ้อยช้าง	212	5036I	5826	08	1:1000	144	0-1-40	4,500
5231	ตลาดขวัญ	บางอ้อยช้าง	214	5036I	5826	08	1:1000	143	0-2-20	8,750
5232	ตลาดขวัญ	บางอ้อยช้าง	215	5036I	5826	08	1:1000	173	0-2-7	8,750
5233	ตลาดขวัญ	บางอ้อยช้าง	216	5036I	5826	08	1:1000	174	0-2-60	8,750
5234	ตลาดขวัญ	บางอ้อยช้าง	217	5036I	5826	12	1:1000	2	0-1-40	10,000
5235	ตลาดขวัญ	บางอ้อยช้าง	218	5036I	5826	08	1:1000	175	0-1-44	6,500
5236	ตลาดขวัญ	บางอ้อยช้าง	219	5036I	5826	08	1:1000	170	0-0-48	6,500
5237	ตลาดขวัญ	บางอ้อยช้าง	220	5036I	5826	08	1:1000	171	0-0-56	6,500
5238	ตลาดขวัญ	บางอ้อยช้าง	221	5036I	5826	08	1:1000	169	0-1-47	6,500
5239	ตลาดขวัญ	บางอ้อยช้าง	222	5036I	5826	08	1:1000	168	0-1-92	6,500
5240	ตลาดขวัญ	บางอ้อยช้าง	223	5036I	5826	08	1:1000	179	0-0-57	3,250
5241	ตลาดขวัญ	บางอ้อยช้าง	224	5036I	5826	08	1:1000	178	0-2-68	6,500
5242	ตลาดขวัญ	บางอ้อยช้าง	225	5036I	5826	08	1:1000	176	1-1-60	6,500
5243	ตลาดขวัญ	บางอ้อยช้าง	226	5036I	5826	08	1:1000	177	0-0-80	4,500

มีผลบังคับใช้ตั้งแต่วันที่

1 มกราคม พ.ศ. 2559

รอบบัญชี พ.ศ. 2559 - 2562

บัญชีกำหนดราคาประเมินทุนทรัพย์ที่ดิน

ในการจดทะเบียนสิทธิและนิติกรรมเกี่ยวกับอสังหาริมทรัพย์

เทศบาลเมือง บางกรวย

อำเภอ บางกรวย

จังหวัด นนทบุรี

หน้า 392

โฉนดที่ดินเลขที่	อำเภอ	ตำบล	หน้าสำรวจ	เครื่องหมายที่ดินระบบพิกัดฉาก ยู ที เอ็ม/ ศูนย์กำเนิด					เนื้อที่ (ไร่-งาน-ตร.วา)	ราคาประเมิน (บาท ต่อ ตร.วา)
				แผนที่ภูมิประเทศ	ระวาง	แผ่น	มาตราส่วน	เลขที่ดิน		
5244	ตลาดขวัญ	บางอ้อยช้าง	227	5036I	5826	12	1:1000	3	0-0-76	10,000
5245	ตลาดขวัญ	บางอ้อยช้าง	228	5036I	5826	12	1:1000	4	0-0-80	4,500
5246	ตลาดขวัญ	บางอ้อยช้าง	229	5036I	5826	12	1:1000	6	0-1-20	4,500
5247	ตลาดขวัญ	บางอ้อยช้าง	230	5036I	5826	12	1:1000	7	0-3-40	10,000
5248	ตลาดขวัญ	บางอ้อยช้าง	231	5036I	5826	12	1:1000	9	0-3-20	8,750
5250	ตลาดขวัญ	บางอ้อยช้าง	233	5036I	5826	12	1:1000	8	1-1-0	4,500
5251	ตลาดขวัญ	บางอ้อยช้าง	234	5036I	5826	08	1:1000	189	0-1-60	4,500
5252	ตลาดขวัญ	บางอ้อยช้าง	235	5036I	5826	08	1:1000	188	0-1-20	4,500
5253	ตลาดขวัญ	บางอ้อยช้าง	236	5036I	5826	08	1:1000	190	0-0-80	4,500
5254	ตลาดขวัญ	บางอ้อยช้าง	237	5036I	5826	12	1:1000	64	11-0-60	13,500
5255	ตลาดขวัญ	บางอ้อยช้าง	238	5036I	5826	12	1:1000	5	0-0-88	4,500
13556	ตลาดขวัญ	บางอ้อยช้าง	288	5036I	5826	08	1:1000	172	0-2-36	8,750
123742	ตลาดขวัญ	บางอ้อยช้าง	477	5036I	5826	08	1:1000	187	1-0-80	4,500
123743	ตลาดขวัญ	บางอ้อยช้าง	478	5036I	5826	08	1:1000	191	0-1-17	4,500
123744	ตลาดขวัญ	บางอ้อยช้าง	470	5036I	5826	08	1:1000	186	0-0-63	6,500
123745	ตลาดขวัญ	บางอ้อยช้าง	471	5036I	5826	08	1:1000	185	0-0-71	6,500
123746	ตลาดขวัญ	บางอ้อยช้าง	472	5036I	5826	08	1:1000	184	0-0-64	6,500
123747	ตลาดขวัญ	บางอ้อยช้าง	473	5036I	5826	08	1:1000	183	0-0-55	6,500
123748	ตลาดขวัญ	บางอ้อยช้าง	474	5036I	5826	08	1:1000	182	0-0-53	6,500
123749	ตลาดขวัญ	บางอ้อยช้าง	475	5036I	5826	08	1:1000	181	0-0-51	6,500

มีผลบังคับใช้ตั้งแต่วันที่

1 มกราคม พ.ศ. 2559

รอบบัญชี พ.ศ. 2559 - 2562

บัญชีกำหนดราคาประเมินทุนทรัพย์ที่ดิน

ในการจดทะเบียนสิทธิและนิติกรรมเกี่ยวกับอสังหาริมทรัพย์

เทศบาลเมือง บางกรวย

อำเภอ บางกรวย

จังหวัด นนทบุรี

หน้า 393

โฉนดที่ดินเลขที่	อำเภอ	ตำบล	หน้าสำรวจ	เครื่องหมายที่ดินระบบพิกัดฉาก ยู ที เอ็ม/ ศูนย์กำเนิด					เนื้อที่ (ไร่-งาน-ตร.วา)	ราคาประเมิน (บาท ต่อ ตร.วา)
				แผนที่ภูมิประเทศ	ระวาง	แผ่น	มาตราส่วน	เลขที่ดิน		
123750	ตลาดขวัญ	บางอ้อยช้าง	476	5036I	5826	08	1:1000	180	0-0-67	6,500
177002	ตลาดขวัญ	บางอ้อยช้าง	1196	5036I	6026	05	1:1000	235	0-2-97	10,000

มีผลบังคับใช้ตั้งแต่วันที่

1 มกราคม พ.ศ. 2559

รอบบัญชี พ.ศ. 2559 - 2562

บัญชีกำหนดราคาประเมินทุนทรัพย์ที่ดิน

ในการจดทะเบียนสิทธิและนิติกรรมเกี่ยวกับอสังหาริมทรัพย์

เทศบาลเมือง บางกรวย

อำเภอ บางกรวย

จังหวัด นนทบุรี

หน้า 394

โฉนดที่ดินเลขที่	อำเภอ	ตำบล	หน้าสำรวจ	เครื่องหมายที่ดินระบบพิกัดฉาก ยู ที เอ็ม/ ศูนย์กำเนิด					เนื้อที่ (ไร่-งาน-ตร.วา)	ราคาประเมิน (บาท ต่อ ตร.วา)
				แผนที่ภูมิประเทศ	ระวาง	แผ่น	มาตราส่วน	เลขที่ดิน		
813	บางซื่อ	บางอ้อ	6565	5036I	6226	11	1:1000	60	0-3-48	4,500
814	บางซื่อ	บางอ้อ	6566	5036I	6226	11	1:1000	61	1-0-70	4,500
1627	บางกรวย	บางอ้อ	6138	5036I	6224	01	1:1000	11	0-2-91	4,500
1628	บางกรวย	บางอ้อ	6139	5036I	6224	01	1:1000	12	0-2-92	4,500
1629	บางกรวย	บางอ้อ	6140	5036I	6224	01	1:1000	13	0-2-93	13,500
3618	บางซื่อ	บางอ้อ	208	5036I	6226	11	1:1000	514	0-2-32	10,000
3973	บางซื่อ	บางอ้อ	512	5036I	6024	04	1:1000	188	0-0-34	6,000
4455	บางซื่อ	บางอ้อ	300	5036I	6224	01	1:1000	138	0-0-46.6	19,500
4460	บางซื่อ	บางอ้อ	305	5036I	6224	01	1:1000	15	1-2-91	24,500
4569	บางซื่อ	บางอ้อ	416	5036I	6224	02	1:1000	308	1-0-40	28,500
4576	บางซื่อ	บางอ้อ	423	5036I	6226	14	1:1000	848	0-0-99	19,500
4577	บางซื่อ	บางอ้อ	424	5036I	6226	14	1:1000	708	0-0-78	6,000
4584	บางซื่อ	บางอ้อ	431	5036I	6226	14	1:1000	549	1-1-73	9,000
4585	บางซื่อ	บางอ้อ	432	5036I	6226	14	1:1000	585	1-3-9	9,000
4586	บางซื่อ	บางอ้อ	433	5036I	6226	14	1:1000	479	0-0-9	9,000
4588	บางซื่อ	บางอ้อ	435	5036I	6226	14	1:1000	298	0-1-66	10,000
4589	บางซื่อ	บางอ้อ	436	5036I	6226	14	1:1000	382	0-1-11	10,000
4601	บางซื่อ	บางอ้อ	448	5036I	6226	14	1:1000	478	0-0-50	18,000
4604	บางซื่อ	บางอ้อ	451	5036I	6226	15	1:1000	16	0-1-38	6,500
4607	บางซื่อ	บางอ้อ	454	5036I	6226	15	1:1000	10	0-0-41	3,250

มีผลบังคับใช้ตั้งแต่วันที่

1 มกราคม พ.ศ. 2559

รอบบัญชี พ.ศ. 2559 - 2562

บัญชีกำหนดราคาประเมินทุนทรัพย์ที่ดิน

ในการจดทะเบียนสิทธิและนิติกรรมเกี่ยวกับอสังหาริมทรัพย์

เทศบาลเมือง บางกรวย

อำเภอ บางกรวย

จังหวัด นนทบุรี

หน้า 395

โฉนดที่ดินเลขที่	อำเภอ	ตำบล	หน้าสำรวจ	เครื่องหมายที่ดินระบบพิกัดฉาก ยู ที เอ็ม/ ศูนย์กำเนิด					เนื้อที่ (ไร่-งาน-ตร.วา)	ราคาประเมิน (บาท ต่อ ตร.วา)
				แผนที่ภูมิประเทศ	ระวาง	แผ่น	มาตราส่วน	เลขที่ดิน		
4608	บางซื่อ	บางอ้อ	455	5036I	6226	15	1:1000	28	3-0-27	28,500
4609	บางซื่อ	บางอ้อ	456	5036I	6226	15	1:1000	29	1-2-48	5,800
4610	บางซื่อ	บางอ้อ	457	5036I	6226	14	1:1000	426	0-1-47	9,000
4611	บางซื่อ	บางอ้อ	458	5036I	6226	11	1:1000	548	0-3-14	10,000
4612	บางซื่อ	บางอ้อ	459	5036I	6226	11	1:1000	453	1-0-52	10,000
4613	บางซื่อ	บางอ้อ	460	5036I	6226	11	1:1000	348	1-1-72	50,000
4775	บางซื่อ	บางอ้อ	311	5036I	6024	04	1:1000	195	0-0-62	4,500
4776	บางซื่อ	บางอ้อ	312	5036I	6024	04	1:1000	175	1-0-0	18,000
4828	บางซื่อ	บางอ้อ	492	5036I	6226	15	1:1000	17	0-2-4	6,500
4839	บางซื่อ	บางอ้อ	491	5036I	6226	15	1:1000	18	0-1-51	28,500
4840	บางซื่อ	บางอ้อ	490	5036I	6226	14	1:1000	457	0-0-28	9,000
5661	บางซื่อ	บางอ้อ	545	5036I	6226	11	1:1000	347	0-0-23.5	50,000
5670	บางซื่อ	บางอ้อ	461	5036I	6226	14	1:1000	383	3-1-0	10,000
5671	บางซื่อ	บางอ้อ	525	5036I	6226	14	1:1000	410	12-1-45	25,000
5672	บางซื่อ	บางอ้อ	549	5036I	6226	14	1:1000	411	3-3-34	18,000
5807	บางซื่อ	บางอ้อ	573	5036I	6226	14	1:1000	748	0-1-13	9,000
6107	บางซื่อ	บางอ้อ	597	5036I	6226	14	1:1000	759	0-3-46.5	18,000
8414	บางซื่อ	บางอ้อ	634	5036I	6224	02	1:1000	24	0-1-60	19,500
9100	บางซื่อ	บางอ้อ	655	5036I	6024	04	1:1000	218	2-1-48	22,500
23509	บางซื่อ	บางอ้อ	3875	5036I	6226	14	1:1000	460	0-0-25	18,000

มีผลบังคับใช้ตั้งแต่วันที่

1 มกราคม พ.ศ. 2559

รอบบัญชี พ.ศ. 2559 - 2562

บัญชีกำหนดราคาประเมินทุนทรัพย์ที่ดิน

ในการจดทะเบียนสิทธิและนิติกรรมเกี่ยวกับอสังหาริมทรัพย์

เทศบาลเมือง บางกรวย

อำเภอ บางกรวย

จังหวัด นนทบุรี

หน้า 396

โฉนดที่ดินเลขที่	อำเภอ	ตำบล	หน้าสำรวจ	เครื่องหมายที่ดินระบบพิกัดฉาก ยู ที เอ็ม/ ศูนย์กำเนิด					เนื้อที่ (ไร่-งาน-ตร.วา)	ราคาประเมิน (บาท ต่อ ตร.วา)
				แผนที่ภูมิประเทศ	ระวาง	แผ่น	มาตราส่วน	เลขที่ดิน		
23511	บางซื่อ	บางอ้อ	6225	5036I	6226	14	1:1000	470	0-0-9	3,250
23512	บางซื่อ	บางอ้อ	6226	5036I	6226	14	1:1000	472	0-0-31	18,000
23513	บางซื่อ	บางอ้อ	4943	5036I	6226	14	1:1000	471	0-0-20	6,500
23518	บางซื่อ	บางอ้อ	4673	5036I	6226	14	1:1000	541	0-0-17	18,000
23519	บางซื่อ	บางอ้อ	4674	5036I	6226	14	1:1000	542	0-0-17	18,000
23520	บางซื่อ	บางอ้อ	4675	5036I	6226	14	1:1000	543	0-0-17	18,000
23521	บางซื่อ	บางอ้อ	4676	5036I	6226	14	1:1000	544	0-0-17	18,000
23522	บางซื่อ	บางอ้อ	4677	5036I	6226	14	1:1000	545	0-0-17	18,000
23524	บางซื่อ	บางอ้อ	4679	5036I	6226	14	1:1000	547	0-0-17	18,000
23525	บางซื่อ	บางอ้อ	4664	5036I	6226	14	1:1000	531	0-0-16	18,000
23526	บางซื่อ	บางอ้อ	4665	5036I	6226	14	1:1000	532	0-0-16	18,000
23527	บางซื่อ	บางอ้อ	4666	5036I	6226	14	1:1000	533	0-0-16	18,000
23528	บางซื่อ	บางอ้อ	4667	5036I	6226	14	1:1000	534	0-0-16	18,000
23529	บางซื่อ	บางอ้อ	4668	5036I	6226	14	1:1000	535	0-0-16	18,000
23530	บางซื่อ	บางอ้อ	4669	5036I	6226	14	1:1000	536	0-0-17	18,000
23531	บางซื่อ	บางอ้อ	4670	5036I	6226	14	1:1000	537	0-0-17	18,000
23533	บางซื่อ	บางอ้อ	4672	5036I	6226	14	1:1000	539	0-0-17	18,000
23534	บางซื่อ	บางอ้อ	4682	5036I	6226	14	1:1000	285	0-0-23	20,000
23535	บางซื่อ	บางอ้อ	4680	5036I	6226	14	1:1000	284	0-0-11	20,000
23536	บางซื่อ	บางอ้อ	4681	5036I	6226	14	1:1000	283	0-0-22	20,000

มีผลบังคับใช้ตั้งแต่วันที่

1 มกราคม พ.ศ. 2559

รอบบัญชี พ.ศ. 2559 - 2562

บัญชีกำหนดราคาประเมินทุนทรัพย์ที่ดิน

ในการจดทะเบียนสิทธิและนิติกรรมเกี่ยวกับอสังหาริมทรัพย์

เทศบาลเมือง บางกรวย

อำเภอ บางกรวย

จังหวัด นนทบุรี

หน้า 397

โฉนดที่ดินเลขที่	อำเภอ	ตำบล	หน้าสำรวจ	เครื่องหมายที่ดินระบบพิกัดฉาก ยู ที เอ็ม/ ศูนย์กำเนิด					เนื้อที่ (ไร่-งาน-ตร.วา)	ราคาประเมิน (บาท ต่อ ตร.วา)
				แผนที่ภูมิประเทศ	ระวาง	แผ่น	มาตราส่วน	เลขที่ดิน		
23544	บางซื่อ	บางอ้อ	4754	5036I	6226	14	1:1000	565	0-0-21	18,000
23545	บางซื่อ	บางอ้อ	4755	5036I	6226	14	1:1000	564	0-0-17	18,000
23546	บางซื่อ	บางอ้อ	4756	5036I	6226	14	1:1000	563	0-0-17	18,000
23547	บางซื่อ	บางอ้อ	4757	5036I	6226	14	1:1000	550	0-0-16	18,000
23548	บางซื่อ	บางอ้อ	4758	5036I	6226	14	1:1000	551	0-0-17	18,000
23549	บางซื่อ	บางอ้อ	4759	5036I	6226	14	1:1000	552	0-0-17	18,000
23550	บางซื่อ	บางอ้อ	4760	5036I	6226	14	1:1000	553	0-0-22	18,000
23551	บางซื่อ	บางอ้อ	4761	5036I	6226	14	1:1000	562	0-0-49	18,000
23552	บางซื่อ	บางอ้อ	4762	5036I	6226	14	1:1000	561	0-0-28	18,000
23553	บางซื่อ	บางอ้อ	4763	5036I	6226	14	1:1000	554	0-0-18	18,000
23554	บางซื่อ	บางอ้อ	4764	5036I	6226	14	1:1000	555	0-0-17	18,000
23555	บางซื่อ	บางอ้อ	4765	5036I	6226	14	1:1000	556	0-0-17	18,000
23556	บางซื่อ	บางอ้อ	4766	5036I	6226	14	1:1000	557	0-0-17	18,000
23557	บางซื่อ	บางอ้อ	4767	5036I	6226	14	1:1000	558	0-0-17	18,000
23558	บางซื่อ	บางอ้อ	4768	5036I	6226	14	1:1000	559	0-0-17	18,000
23559	บางซื่อ	บางอ้อ	4769	5036I	6226	14	1:1000	560	0-0-56	18,000
23568	บางซื่อ	บางอ้อ	5454	5036I	6226	14	1:1000	529	0-0-12	18,000
23569	บางซื่อ	บางอ้อ	5455	5036I	6226	14	1:1000	530	0-0-14	18,000
23570	บางซื่อ	บางอ้อ	5458	5036I	6226	11	1:1000	356	0-0-28	47,500
23571	บางซื่อ	บางอ้อ	5459	5036I	6226	11	1:1000	352	0-0-25	47,500

มีผลบังคับใช้ตั้งแต่วันที่

1 มกราคม พ.ศ. 2559

รอบบัญชี พ.ศ. 2559 - 2562

บัญชีกำหนดราคาประเมินทุนทรัพย์ที่ดิน

ในการจดทะเบียนสิทธิและนิติกรรมเกี่ยวกับอสังหาริมทรัพย์

เทศบาลเมือง บางกรวย

อำเภอ บางกรวย

จังหวัด นนทบุรี

หน้า 398

โฉนดที่ดินเลขที่	อำเภอ	ตำบล	หน้าสำรวจ	เครื่องหมายที่ดินระบบพิกัดฉาก ยู ที เอ็ม/ ศูนย์กำเนิด					เนื้อที่ (ไร่-งาน-ตร.วา)	ราคาประเมิน (บาท ต่อ ตร.วา)
				แผนที่ภูมิประเทศ	ระวาง	แผ่น	มาตราส่วน	เลขที่ดิน		
23572	บางซื่อ	บางอ้อ	5460	5036I	6226	11	1:1000	351	0-0-20	47,500
23573	บางซื่อ	บางอ้อ	5441	5036I	6226	14	1:1000	749	0-0-66	28,500
23574	บางซื่อ	บางอ้อ	5442	5036I	6226	14	1:1000	750	0-0-43	18,000
23575	บางซื่อ	บางอ้อ	5443	5036I	6226	14	1:1000	751	0-0-42	18,000
23576	บางซื่อ	บางอ้อ	5444	5036I	6226	14	1:1000	752	0-0-42	18,000
23577	บางซื่อ	บางอ้อ	5445	5036I	6226	14	1:1000	753	0-0-41	18,000
23578	บางซื่อ	บางอ้อ	5446	5036I	6226	14	1:1000	754	0-0-49	18,000
23579	บางซื่อ	บางอ้อ	5447	5036I	6226	14	1:1000	712	0-0-61	28,500
23580	บางซื่อ	บางอ้อ	5448	5036I	6226	14	1:1000	713	0-0-43	18,000
23581	บางซื่อ	บางอ้อ	5449	5036I	6226	14	1:1000	714	0-0-43	18,000
23582	บางซื่อ	บางอ้อ	5450	5036I	6226	14	1:1000	715	0-0-42	18,000
23583	บางซื่อ	บางอ้อ	5451	5036I	6226	14	1:1000	716	0-0-41	18,000
23584	บางซื่อ	บางอ้อ	5452	5036I	6226	14	1:1000	717	0-0-41	18,000
23585	บางซื่อ	บางอ้อ	5453	5036I	6226	14	1:1000	718	0-0-43	18,000
23586	บางซื่อ	บางอ้อ	5462	5036I	6226	10	1:1000	370	0-0-33	50,000
23587	บางซื่อ	บางอ้อ	5463	5036I	6226	10	1:1000	373	0-0-25	50,000
23588	บางซื่อ	บางอ้อ	5464	5036I	6226	10	1:1000	374	0-0-24	50,000
23589	บางซื่อ	บางอ้อ	5465	5036I	6226	10	1:1000	375	0-0-23	50,000
23590	บางซื่อ	บางอ้อ	5466	5036I	6226	10	1:1000	376	0-0-22	50,000
23591	บางซื่อ	บางอ้อ	5467	5036I	6226	10	1:1000	377	0-0-21	50,000

มีผลบังคับใช้ตั้งแต่วันที่

1 มกราคม พ.ศ. 2559

รอบบัญชี พ.ศ. 2559 - 2562

บัญชีกำหนดราคาประเมินทุนทรัพย์ที่ดิน

ในการจดทะเบียนสิทธิและนิติกรรมเกี่ยวกับอสังหาริมทรัพย์

เทศบาลเมือง บางกรวย

อำเภอ บางกรวย

จังหวัด นนทบุรี

หน้า 399

โฉนดที่ดินเลขที่	อำเภอ	ตำบล	หน้าสำรวจ	เครื่องหมายที่ดินระบบพิกัดฉาก ยู ที เอ็ม/ ศูนย์กำเนิด					เนื้อที่ (ไร่-งาน-ตร.วา)	ราคาประเมิน (บาท ต่อ ตร.วา)
				แผนที่ภูมิประเทศ	ระวาง	แผ่น	มาตราส่วน	เลขที่ดิน		
23592	บางซื่อ	บางอ้อ	5468	5036I	6226	10	1:1000	378	0-0-21	50,000
23593	บางซื่อ	บางอ้อ	5469	5036I	6226	10	1:1000	379	0-0-20	50,000
23594	บางซื่อ	บางอ้อ	5470	5036I	6226	10	1:1000	380	0-0-19	50,000
23595	บางซื่อ	บางอ้อ	5471	5036I	6226	10	1:1000	833	0-0-18	50,000
23596	บางซื่อ	บางอ้อ	5456	5036I	6226	11	1:1000	354	0-0-27	47,500
23597	บางซื่อ	บางอ้อ	5457	5036I	6226	11	1:1000	355	0-0-20	47,500
23598	บางซื่อ	บางอ้อ	6114	5036I	6226	14	1:1000	761	0-2-15	18,000
23599	บางซื่อ	บางอ้อ	6115	5036I	6226	14	1:1000	758	0-0-15	30,000
24693	บางซื่อ	บางอ้อ	734	5036I	6226	15	1:1000	3	0-0-65	6,500
24695	บางซื่อ	บางอ้อ	736	5036I	6226	15	1:1000	2	1-2-64	28,000
24698	บางซื่อ	บางอ้อ	739	5036I	6226	11	1:1000	371	0-0-98	9,000
32221	บางซื่อ	บางอ้อ	1070	5036I	6226	14	1:1000	469	0-0-37	28,500
32222	บางซื่อ	บางอ้อ	1071	5036I	6226	14	1:1000	473	0-1-0	24,500
32223	บางซื่อ	บางอ้อ	1072	5036I	6226	14	1:1000	475	0-0-50	18,000
32224	บางซื่อ	บางอ้อ	1073	5036I	6226	14	1:1000	474	0-0-50	28,500
32225	บางซื่อ	บางอ้อ	1074	5036I	6226	14	1:1000	476	0-0-50	18,000
32226	บางซื่อ	บางอ้อ	1075	5036I	6226	14	1:1000	477	0-0-50	28,500
38985	บางซื่อ	บางอ้อ	1786	5036I	6226	15	1:1000	14	0-0-71	6,500
38986	บางซื่อ	บางอ้อ	1787	5036I	6226	15	1:1000	13	0-0-44	6,500
38987	บางซื่อ	บางอ้อ	1788	5036I	6226	15	1:1000	12	0-0-43	6,500

มีผลบังคับใช้ตั้งแต่วันที่

1 มกราคม พ.ศ. 2559

รอบบัญชี พ.ศ. 2559 - 2562

บัญชีกำหนดราคาประเมินทุนทรัพย์ที่ดิน

ในการจดทะเบียนสิทธิและนิติกรรมเกี่ยวกับอสังหาริมทรัพย์

เทศบาลเมือง บางกรวย

อำเภอ บางกรวย

จังหวัด นนทบุรี

หน้า 400

โฉนดที่ดินเลขที่	อำเภอ	ตำบล	หน้าสำรวจ	เครื่องหมายที่ดินระบบพิกัดฉาก ยู ที เอ็ม/ ศูนย์กำเนิด					เนื้อที่ (ไร่-งาน-ตร.วา)	ราคาประเมิน (บาท ต่อ ตร.วา)
				แผนที่ภูมิประเทศ	ระวาง	แผ่น	มาตราส่วน	เลขที่ดิน		
38988	บางซื่อ	บางอ้อ	1789	5036I	6226	15	1:1000	11	0-0-43	6,500
38989	บางซื่อ	บางอ้อ	1790	5036I	6226	14	1:1000	413	0-0-43	6,500
38990	บางซื่อ	บางอ้อ	1791	5036I	6226	14	1:1000	412	0-0-50	6,500
38991	บางซื่อ	บางอ้อ	1792	5036I	6226	15	1:1000	4	0-0-25	6,500
38992	บางซื่อ	บางอ้อ	1793	5036I	6226	15	1:1000	7	0-0-50	6,500
38993	บางซื่อ	บางอ้อ	1794	5036I	6226	15	1:1000	8	0-0-50	6,500
38994	บางซื่อ	บางอ้อ	1795	5036I	6226	15	1:1000	9	0-0-90	6,500
39275	บางซื่อ	บางอ้อ	1894	5036I	6226	14	1:1000	409	2-0-49	15,500
39913	บางซื่อ	บางอ้อ	2140	5036I	6226	14	1:1000	288	0-0-4	10,000
39914	บางซื่อ	บางอ้อ	2141	5036I	6226	14	1:1000	292	0-0-56	20,000
39915	บางซื่อ	บางอ้อ	2142	5036I	6226	14	1:1000	291	0-0-57	20,000
39916	บางซื่อ	บางอ้อ	2143	5036I	6226	14	1:1000	290	0-0-57	20,000
39917	บางซื่อ	บางอ้อ	2144	5036I	6226	14	1:1000	289	0-0-58	20,000
39918	บางซื่อ	บางอ้อ	2145	5036I	6226	14	1:1000	287	0-0-56	20,000
39919	บางซื่อ	บางอ้อ	2146	5036I	6226	14	1:1000	286	0-0-34	20,000
39920	บางซื่อ	บางอ้อ	2147	5036I	6226	14	1:1000	282	0-0-24	20,000
39921	บางซื่อ	บางอ้อ	2148	5036I	6226	14	1:1000	281	0-0-57	10,000
39922	บางซื่อ	บางอ้อ	2149	5036I	6226	14	1:1000	381	0-0-5	10,000
39923	บางซื่อ	บางอ้อ	2150	5036I	6226	14	1:1000	299	0-0-69	20,000
39924	บางซื่อ	บางอ้อ	2151	5036I	6226	14	1:1000	300	0-0-65	20,000

มีผลบังคับใช้ตั้งแต่วันที่

1 มกราคม พ.ศ. 2559

รอบบัญชี พ.ศ. 2559 - 2562

บัญชีกำหนดราคาประเมินทุนทรัพย์ที่ดิน

ในการจดทะเบียนสิทธิและนิติกรรมเกี่ยวกับอสังหาริมทรัพย์

เทศบาลเมือง บางกรวย

อำเภอ บางกรวย

จังหวัด นนทบุรี

หน้า 401

โฉนดที่ดินเลขที่	อำเภอ	ตำบล	หน้าสำรวจ	เครื่องหมายที่ดินระบบพิกัดฉาก ยู ที เอ็ม/ ศูนย์กำเนิด					เนื้อที่ (ไร่-งาน-ตร.วา)	ราคาประเมิน (บาท ต่อ ตร.วา)
				แผนที่ภูมิประเทศ	ระวาง	แผ่น	มาตราส่วน	เลขที่ดิน		
39925	บางซื่อ	บางอ้อ	2152	5036I	6226	14	1:1000	301	0-0-66	20,000
39926	บางซื่อ	บางอ้อ	2153	5036I	6226	14	1:1000	302	0-0-66	20,000
39927	บางซื่อ	บางอ้อ	2154	5036I	6226	14	1:1000	303	0-0-68	20,000
39928	บางซื่อ	บางอ้อ	2155	5036I	6226	14	1:1000	304	0-0-68	20,000
39929	บางซื่อ	บางอ้อ	2156	5036I	6226	14	1:1000	306	0-0-48	20,000
39930	บางซื่อ	บางอ้อ	2157	5036I	6226	14	1:1000	305	0-0-46	20,000
39948	บางซื่อ	บางอ้อ	2163	5036I	6226	11	1:1000	510	0-1-1	30,000
39950	บางซื่อ	บางอ้อ	2165	5036I	6226	11	1:1000	512	0-0-49	20,000
39951	บางซื่อ	บางอ้อ	2166	5036I	6226	11	1:1000	511	0-0-74	20,000
39952	บางซื่อ	บางอ้อ	2167	5036I	6226	11	1:1000	505	0-0-44	20,000
39953	บางซื่อ	บางอ้อ	2168	5036I	6226	11	1:1000	504	0-0-49	20,000
39954	บางซื่อ	บางอ้อ	2169	5036I	6226	11	1:1000	503	0-0-49	20,000
39955	บางซื่อ	บางอ้อ	2170	5036I	6226	11	1:1000	502	0-0-60	20,000
39956	บางซื่อ	บางอ้อ	2171	5036I	6226	11	1:1000	500	0-0-52	20,000
39957	บางซื่อ	บางอ้อ	2172	5036I	6226	11	1:1000	491	0-0-47	20,000
39959	บางซื่อ	บางอ้อ	2174	5036I	6226	11	1:1000	493	0-0-50	20,000
39960	บางซื่อ	บางอ้อ	2175	5036I	6226	11	1:1000	494	0-0-54	20,000
39961	บางซื่อ	บางอ้อ	2176	5036I	6226	11	1:1000	495	0-0-52	20,000
39962	บางซื่อ	บางอ้อ	2177	5036I	6226	11	1:1000	490	0-0-32	20,000
39963	บางซื่อ	บางอ้อ	2178	5036I	6226	11	1:1000	489	0-0-56	20,000

มีผลบังคับใช้ตั้งแต่วันที่

1 มกราคม พ.ศ. 2559

รอบบัญชี พ.ศ. 2559 - 2562

บัญชีกำหนดราคาประเมินทุนทรัพย์ที่ดิน

ในการจดทะเบียนสิทธิและนิติกรรมเกี่ยวกับอสังหาริมทรัพย์

เทศบาลเมือง บางกรวย

อำเภอ บางกรวย

จังหวัด นนทบุรี

หน้า 402

โฉนดที่ดินเลขที่	อำเภอ	ตำบล	หน้าสำรวจ	เครื่องหมายที่ดินระบบพิกัดฉาก ยู ที เอ็ม/ ศูนย์กำเนิด					เนื้อที่ (ไร่-งาน-ตร.วา)	ราคาประเมิน (บาท ต่อ ตร.วา)
				แผนที่ภูมิประเทศ	ระวาง	แผ่น	มาตราส่วน	เลขที่ดิน		
39964	บางซื่อ	บางอ้อ	2179	5036I	6226	11	1:1000	486	0-0-58	20,000
39965	บางซื่อ	บางอ้อ	2180	5036I	6226	11	1:1000	485	0-0-89	20,000
39966	บางซื่อ	บางอ้อ	2181	5036I	6226	11	1:1000	518	0-1-33	30,000
39967	บางซื่อ	บางอ้อ	2182	5036I	6226	11	1:1000	517	0-0-81	20,000
39968	บางซื่อ	บางอ้อ	2183	5036I	6226	11	1:1000	516	0-0-80	20,000
39969	บางซื่อ	บางอ้อ	2184	5036I	6226	11	1:1000	515	0-0-90	20,000
39971	บางซื่อ	บางอ้อ	2186	5036I	6226	11	1:1000	497	0-0-36	15,000
39972	บางซื่อ	บางอ้อ	2187	5036I	6226	11	1:1000	496	0-0-57	20,000
39973	บางซื่อ	บางอ้อ	2188	5036I	6226	11	1:1000	480	0-0-88.5	15,000
39974	บางซื่อ	บางอ้อ	2189	5036I	6226	11	1:1000	483	0-1-4	20,000
40291	บางซื่อ	บางอ้อ	2391	5036I	6226	14	1:1000	828	0-0-4	10,000
40292	บางซื่อ	บางอ้อ	2392	5036I	6226	14	1:1000	829	0-0-62	20,000
40293	บางซื่อ	บางอ้อ	2393	5036I	6226	14	1:1000	830	0-0-62	20,000
40294	บางซื่อ	บางอ้อ	2394	5036I	6226	14	1:1000	831	0-0-62	20,000
40295	บางซื่อ	บางอ้อ	2395	5036I	6226	14	1:1000	297	0-0-59	20,000
40296	บางซื่อ	บางอ้อ	2396	5036I	6226	14	1:1000	296	0-0-60	20,000
40298	บางซื่อ	บางอ้อ	2398	5036I	6226	14	1:1000	294	0-0-56	20,000
40299	บางซื่อ	บางอ้อ	2399	5036I	6226	14	1:1000	832	0-0-65	20,000
40300	บางซื่อ	บางอ้อ	2400	5036I	6226	14	1:1000	833	0-0-4	10,000
40301	บางซื่อ	บางอ้อ	2401	5036I	6226	14	1:1000	834	0-0-55	20,000

มีผลบังคับใช้ตั้งแต่วันที่

1 มกราคม พ.ศ. 2559

รอบบัญชี พ.ศ. 2559 - 2562

บัญชีกำหนดราคาประเมินทุนทรัพย์ที่ดิน

ในการจดทะเบียนสิทธิและนิติกรรมเกี่ยวกับอสังหาริมทรัพย์

เทศบาลเมือง บางกรวย

อำเภอ บางกรวย

จังหวัด นนทบุรี

หน้า 403

โฉนดที่ดินเลขที่	อำเภอ	ตำบล	หน้าสำรวจ	เครื่องหมายที่ดินระบบพิกัดฉาก ยู ที เอ็ม/ ศูนย์กำเนิด					เนื้อที่ (ไร่-งาน-ตร.วา)	ราคาประเมิน (บาท ต่อ ตร.วา)
				แผนที่ภูมิประเทศ	ระวาง	แผ่น	มาตราส่วน	เลขที่ดิน		
40302	บางซื่อ	บางอ้อ	2402	5036I	6226	14	1:1000	835	0-0-56	20,000
40303	บางซื่อ	บางอ้อ	2403	5036I	6226	14	1:1000	836	0-0-56	20,000
40304	บางซื่อ	บางอ้อ	2404	5036I	6226	14	1:1000	837	0-0-56	20,000
40305	บางซื่อ	บางอ้อ	2405	5036I	6226	14	1:1000	838	0-0-56	20,000
40306	บางซื่อ	บางอ้อ	2406	5036I	6226	14	1:1000	293	0-0-56	20,000
40307	บางซื่อ	บางอ้อ	2407	5036I	6226	14	1:1000	815	0-0-40	20,000
40308	บางซื่อ	บางอ้อ	2408	5036I	6226	14	1:1000	839	0-0-62	20,000
40414	บางซื่อ	บางอ้อ	2441	5036I	6024	04	1:1000	184	1-0-0	4,500
40415	บางซื่อ	บางอ้อ	2442	5036I	6024	04	1:1000	192	2-0-0	4,500
40430	บางซื่อ	บางอ้อ	2456	5036I	6226	14	1:1000	760	0-0-89.5	18,000
40434	บางซื่อ	บางอ้อ	2460	5036I	6224	02	1:1000	25	0-0-45	19,500
40563	บางซื่อ	บางอ้อ	2528	5036I	6226	14	1:1000	849	0-0-47	19,500
41941	บางซื่อ	บางอ้อ	3756	5036I	6226	14	1:1000	480	0-0-20	18,000
41942	บางซื่อ	บางอ้อ	3757	5036I	6226	14	1:1000	497	0-0-17	18,000
41943	บางซื่อ	บางอ้อ	3758	5036I	6226	14	1:1000	505	0-0-17	18,000
41944	บางซื่อ	บางอ้อ	3759	5036I	6226	14	1:1000	507	0-0-17.1	18,000
41945	บางซื่อ	บางอ้อ	3760	5036I	6226	14	1:1000	515	0-0-17	18,000
41946	บางซื่อ	บางอ้อ	3761	5036I	6226	14	1:1000	528	0-0-34	18,000
41947	บางซื่อ	บางอ้อ	3762	5036I	6226	14	1:1000	548	0-0-18	18,000
41948	บางซื่อ	บางอ้อ	3763	5036I	6226	14	1:1000	540	0-0-17	18,000

มีผลบังคับใช้ตั้งแต่วันที่

1 มกราคม พ.ศ. 2559

รอบบัญชี พ.ศ. 2559 - 2562

บัญชีกำหนดราคาประเมินทุนทรัพย์ที่ดิน

ในการจดทะเบียนสิทธิและนิติกรรมเกี่ยวกับอสังหาริมทรัพย์

เทศบาลเมือง บางกรวย

อำเภอ บางกรวย

จังหวัด นนทบุรี

หน้า 404

โฉนดที่ดินเลขที่	อำเภอ	ตำบล	หน้าสำรวจ	เครื่องหมายที่ดินระบบพิกัดฉาก ยู ที เอ็ม/ ศูนย์กำเนิด					เนื้อที่ (ไร่-งาน-ตร.วา)	ราคาประเมิน (บาท ต่อ ตร.วา)
				แผนที่ภูมิประเทศ	ระวาง	แผ่น	มาตราส่วน	เลขที่ดิน		
41949	บางซื่อ	บางอ้อ	3764	5036I	6226	14	1:1000	506	0-2-33	9,000
41950	บางซื่อ	บางอ้อ	3765	5036I	6226	14	1:1000	498	0-0-17	18,000
41951	บางซื่อ	บางอ้อ	3766	5036I	6226	14	1:1000	499	0-0-17	18,000
41952	บางซื่อ	บางอ้อ	3767	5036I	6226	14	1:1000	500	0-0-17	18,000
41953	บางซื่อ	บางอ้อ	3768	5036I	6226	14	1:1000	501	0-0-17	18,000
41954	บางซื่อ	บางอ้อ	3769	5036I	6226	14	1:1000	502	0-0-17	18,000
41955	บางซื่อ	บางอ้อ	3770	5036I	6226	14	1:1000	503	0-0-17	18,000
41956	บางซื่อ	บางอ้อ	3771	5036I	6226	14	1:1000	504	0-0-17	18,000
41957	บางซื่อ	บางอ้อ	3772	5036I	6226	14	1:1000	489	0-0-17	18,000
41958	บางซื่อ	บางอ้อ	3773	5036I	6226	14	1:1000	490	0-0-17	18,000
41959	บางซื่อ	บางอ้อ	3774	5036I	6226	14	1:1000	491	0-0-17	18,000
41960	บางซื่อ	บางอ้อ	3775	5036I	6226	14	1:1000	492	0-0-17	18,000
41961	บางซื่อ	บางอ้อ	3776	5036I	6226	14	1:1000	493	0-0-17	18,000
41962	บางซื่อ	บางอ้อ	3777	5036I	6226	14	1:1000	494	0-0-17	18,000
41963	บางซื่อ	บางอ้อ	3778	5036I	6226	14	1:1000	495	0-0-17	18,000
41964	บางซื่อ	บางอ้อ	3779	5036I	6226	14	1:1000	496	0-0-17	18,000
41965	บางซื่อ	บางอ้อ	3780	5036I	6226	14	1:1000	488	0-0-17	18,000
41966	บางซื่อ	บางอ้อ	3781	5036I	6226	14	1:1000	487	0-0-17	18,000
41967	บางซื่อ	บางอ้อ	3782	5036I	6226	14	1:1000	486	0-0-17	18,000
41968	บางซื่อ	บางอ้อ	3783	5036I	6226	14	1:1000	485	0-0-17	18,000

มีผลบังคับใช้ตั้งแต่วันที่

1 มกราคม พ.ศ. 2559

รอบบัญชี พ.ศ. 2559 - 2562

บัญชีกำหนดราคาประเมินทุนทรัพย์ที่ดิน

ในการจดทะเบียนสิทธิและนิติกรรมเกี่ยวกับอสังหาริมทรัพย์

เทศบาลเมือง บางกรวย

อำเภอ บางกรวย

จังหวัด นนทบุรี

หน้า 405

โฉนดที่ดินเลขที่	อำเภอ	ตำบล	หน้าสำรวจ	เครื่องหมายที่ดินระบบพิกัดฉาก ยู ที เอ็ม/ ศูนย์กำเนิด					เนื้อที่ (ไร่-งาน-ตร.วา)	ราคาประเมิน (บาท ต่อ ตร.วา)
				แผนที่ภูมิประเทศ	ระวาง	แผ่น	มาตราส่วน	เลขที่ดิน		
41969	บางซื่อ	บางอ้อ	3784	5036I	6226	14	1:1000	484	0-0-17	18,000
41970	บางซื่อ	บางอ้อ	3785	5036I	6226	14	1:1000	483	0-0-17	18,000
41971	บางซื่อ	บางอ้อ	3786	5036I	6226	14	1:1000	482	0-0-17	18,000
41972	บางซื่อ	บางอ้อ	3787	5036I	6226	14	1:1000	481	0-0-19	18,000
41973	บางซื่อ	บางอ้อ	3788	5036I	6226	14	1:1000	514	0-0-17.3	18,000
41979	บางซื่อ	บางอ้อ	3804	5036I	6226	14	1:1000	628	0-0-24.5	18,000
42001	บางซื่อ	บางอ้อ	5472	5036I	6226	14	1:1000	429	0-0-10	18,000
42002	บางซื่อ	บางอ้อ	5473	5036I	6226	14	1:1000	430	0-0-10	18,000
42003	บางซื่อ	บางอ้อ	5474	5036I	6226	14	1:1000	435	0-0-10	18,000
42004	บางซื่อ	บางอ้อ	5475	5036I	6226	14	1:1000	436	0-0-10	18,000
42005	บางซื่อ	บางอ้อ	6213	5036I	6226	14	1:1000	439	0-0-50	18,000
42006	บางซื่อ	บางอ้อ	6214	5036I	6226	14	1:1000	440	0-0-50	18,000
42007	บางซื่อ	บางอ้อ	6215	5036I	6226	14	1:1000	414	0-0-50	18,000
42008	บางซื่อ	บางอ้อ	6216	5036I	6226	14	1:1000	415	0-0-51	18,000
42009	บางซื่อ	บางอ้อ	6217	5036I	6226	14	1:1000	416	0-0-52	18,000
42010	บางซื่อ	บางอ้อ	6218	5036I	6226	14	1:1000	419	0-0-11	18,000
42011	บางซื่อ	บางอ้อ	6219	5036I	6226	14	1:1000	420	0-0-11	18,000
42012	บางซื่อ	บางอ้อ	6220	5036I	6226	14	1:1000	423	0-0-55	18,000
42013	บางซื่อ	บางอ้อ	6221	5036I	6226	14	1:1000	424	0-0-55	23,000
42014	บางซื่อ	บางอ้อ	6222	5036I	6226	14	1:1000	425	0-0-59	23,000

มีผลบังคับใช้ตั้งแต่วันที่

1 มกราคม พ.ศ. 2559

รอบบัญชี พ.ศ. 2559 - 2562

บัญชีกำหนดราคาประเมินทุนทรัพย์ที่ดิน

ในการจดทะเบียนสิทธิและนิติกรรมเกี่ยวกับอสังหาริมทรัพย์

เทศบาลเมือง บางกรวย

อำเภอ บางกรวย

จังหวัด นนทบุรี

หน้า 406

โฉนดที่ดินเลขที่	อำเภอ	ตำบล	หน้าสำรวจ	เครื่องหมายที่ดินระบบพิกัดฉาก ยู ที เอ็ม/ ศูนย์กำเนิด					เนื้อที่ (ไร่-งาน-ตร.วา)	ราคาประเมิน (บาท ต่อ ตร.วา)
				แผนที่ภูมิประเทศ	ระวาง	แผ่น	มาตราส่วน	เลขที่ดิน		
42015	บางซื่อ	บางอ้อ	6223	5036I	6226	11	1:1000	364	0-0-27.5	18,000
42031	บางซื่อ	บางอ้อ	6224	5036I	6226	14	1:1000	607	0-0-4	18,000
43677	บางซื่อ	บางอ้อ	1333	5036I	6224	02	1:1000	23	0-1-20	4,500
43678	บางซื่อ	บางอ้อ	1334	5036I	6224	02	1:1000	22	0-0-87	13,500
72888	บางซื่อ	บางอ้อ	2285	5036I	6226	10	1:1000	360	0-0-15	32,500
72889	บางซื่อ	บางอ้อ	2286	5036I	6226	10	1:1000	361	0-0-18	50,000
74926	บางซื่อ	บางอ้อ	2299	5036I	6226	11	1:1000	498	0-0-10	20,000
75733	บางซื่อ	บางอ้อ	2335	5036I	6226	11	1:1000	357	0-0-52	47,500
75734	บางซื่อ	บางอ้อ	2336	5036I	6226	11	1:1000	353	0-0-1	47,500
75735	บางซื่อ	บางอ้อ	2337	5036I	6226	11	1:1000	358	0-0-55	18,000
75736	บางซื่อ	บางอ้อ	2338	5036I	6226	11	1:1000	359	0-0-56	18,000
75737	บางซื่อ	บางอ้อ	2339	5036I	6226	11	1:1000	360	0-0-57	18,000
75738	บางซื่อ	บางอ้อ	2340	5036I	6226	11	1:1000	365	0-0-58	18,000
75739	บางซื่อ	บางอ้อ	2341	5036I	6226	11	1:1000	368	0-0-19	18,000
75740	บางซื่อ	บางอ้อ	2342	5036I	6226	11	1:1000	377	0-0-66	18,000
75741	บางซื่อ	บางอ้อ	2343	5036I	6226	11	1:1000	376	0-0-68	18,000
75742	บางซื่อ	บางอ้อ	2344	5036I	6226	11	1:1000	375	0-0-52	18,000
75743	บางซื่อ	บางอ้อ	2345	5036I	6226	11	1:1000	374	0-0-51	18,000
75744	บางซื่อ	บางอ้อ	2346	5036I	6226	11	1:1000	373	0-0-53	18,000
75745	บางซื่อ	บางอ้อ	2347	5036I	6226	11	1:1000	372	0-0-81	18,000

มีผลบังคับใช้ตั้งแต่วันที่

1 มกราคม พ.ศ. 2559

รอบบัญชี พ.ศ. 2559 - 2562

บัญชีกำหนดราคาประเมินทุนทรัพย์ที่ดิน

ในการจดทะเบียนสิทธิและนิติกรรมเกี่ยวกับอสังหาริมทรัพย์

เทศบาลเมือง บางกรวย

อำเภอ บางกรวย

จังหวัด นนทบุรี

หน้า 407

โฉนดที่ดินเลขที่	อำเภอ	ตำบล	หน้าสำรวจ	เครื่องหมายที่ดินระบบพิกัดฉาก ยู ที เอ็ม/ ศูนย์กำเนิด					เนื้อที่ (ไร่-งาน-ตร.วา)	ราคาประเมิน (บาท ต่อ ตร.วา)
				แผนที่ภูมิประเทศ	ระวาง	แผ่น	มาตราส่วน	เลขที่ดิน		
75746	บางซื่อ	บางอ้อ	2348	5036I	6226	11	1:1000	362	0-0-68	18,000
75747	บางซื่อ	บางอ้อ	2349	5036I	6226	11	1:1000	370	0-0-25	18,000
75748	บางซื่อ	บางอ้อ	2350	5036I	6226	11	1:1000	369	0-0-30	18,000
75749	บางซื่อ	บางอ้อ	2351	5036I	6226	11	1:1000	363	0-0-27.5	37,500
75750	บางซื่อ	บางอ้อ	2352	5036I	6226	11	1:1000	361	0-0-56	47,500
75751	บางซื่อ	บางอ้อ	2353	5036I	6226	11	1:1000	350	0-0-25	47,500
78523	บางซื่อ	บางอ้อ	2434	5036I	6226	11	1:1000	366	0-0-20	13,500
80326	บางซื่อ	บางอ้อ	2444	5036I	6226	11	1:1000	367	0-0-19	18,000
86427	บางซื่อ	บางอ้อ	2594	5036I	6226	14	1:1000	358	0-0-15	50,000
86428	บางซื่อ	บางอ้อ	2595	5036I	6226	14	1:1000	359	0-0-15	50,000
86429	บางซื่อ	บางอ้อ	2596	5036I	6226	14	1:1000	360	0-0-15	50,000
86430	บางซื่อ	บางอ้อ	2597	5036I	6226	14	1:1000	361	0-0-15	50,000
86431	บางซื่อ	บางอ้อ	2598	5036I	6226	14	1:1000	362	0-0-15	50,000
86432	บางซื่อ	บางอ้อ	2599	5036I	6226	14	1:1000	363	0-0-15	50,000
86433	บางซื่อ	บางอ้อ	2600	5036I	6226	14	1:1000	364	0-0-70	20,000
86434	บางซื่อ	บางอ้อ	2601	5036I	6226	14	1:1000	365	0-0-69	20,000
86435	บางซื่อ	บางอ้อ	2602	5036I	6226	14	1:1000	366	0-1-1	20,000
86436	บางซื่อ	บางอ้อ	2603	5036I	6226	14	1:1000	367	0-0-99	20,000
86437	บางซื่อ	บางอ้อ	2604	5036I	6226	14	1:1000	368	0-0-64	20,000
86438	บางซื่อ	บางอ้อ	2605	5036I	6226	14	1:1000	369	0-0-63	20,000

มีผลบังคับใช้ตั้งแต่วันที่

1 มกราคม พ.ศ. 2559

รอบบัญชี พ.ศ. 2559 - 2562

บัญชีกำหนดราคาประเมินทุนทรัพย์ที่ดิน

ในการจดทะเบียนสิทธิและนิติกรรมเกี่ยวกับอสังหาริมทรัพย์

เทศบาลเมือง บางกรวย

อำเภอ บางกรวย

จังหวัด นนทบุรี

หน้า 408

โฉนดที่ดินเลขที่	อำเภอ	ตำบล	หน้าสำรวจ	เครื่องหมายที่ดินระบบพิกัดฉาก ยู ที เอ็ม/ ศูนย์กำเนิด					เนื้อที่ (ไร่-งาน-ตร.วา)	ราคาประเมิน (บาท ต่อ ตร.วา)
				แผนที่ภูมิประเทศ	ระวาง	แผ่น	มาตราส่วน	เลขที่ดิน		
86439	บางซื่อ	บางอ้อ	2606	5036I	6226	14	1:1000	370	0-0-62	20,000
86440	บางซื่อ	บางอ้อ	2607	5036I	6226	14	1:1000	371	0-0-61	20,000
86441	บางซื่อ	บางอ้อ	2608	5036I	6226	14	1:1000	372	0-0-60	20,000
86442	บางซื่อ	บางอ้อ	2609	5036I	6226	14	1:1000	373	0-0-59	20,000
86443	บางซื่อ	บางอ้อ	2610	5036I	6226	14	1:1000	374	0-0-58	20,000
86444	บางซื่อ	บางอ้อ	2611	5036I	6226	14	1:1000	376	0-0-26	20,000
86445	บางซื่อ	บางอ้อ	2612	5036I	6226	14	1:1000	384	0-0-15	50,000
86446	บางซื่อ	บางอ้อ	2613	5036I	6226	14	1:1000	385	0-0-15	50,000
86447	บางซื่อ	บางอ้อ	2614	5036I	6226	14	1:1000	386	0-0-15	50,000
86448	บางซื่อ	บางอ้อ	2615	5036I	6226	14	1:1000	387	0-0-15	50,000
86449	บางซื่อ	บางอ้อ	2616	5036I	6226	14	1:1000	388	0-0-15	50,000
86450	บางซื่อ	บางอ้อ	2617	5036I	6226	14	1:1000	389	0-0-59	20,000
86451	บางซื่อ	บางอ้อ	2618	5036I	6226	14	1:1000	390	0-0-58	20,000
86452	บางซื่อ	บางอ้อ	2619	5036I	6226	14	1:1000	391	0-0-58	20,000
86453	บางซื่อ	บางอ้อ	2620	5036I	6226	14	1:1000	392	0-0-57	20,000
86454	บางซื่อ	บางอ้อ	2621	5036I	6226	14	1:1000	393	0-0-57	20,000
86455	บางซื่อ	บางอ้อ	2622	5036I	6226	14	1:1000	394	0-0-57	20,000
86456	บางซื่อ	บางอ้อ	2623	5036I	6226	14	1:1000	395	0-0-56	20,000
86457	บางซื่อ	บางอ้อ	2624	5036I	6226	14	1:1000	396	0-0-56	20,000
86458	บางซื่อ	บางอ้อ	2625	5036I	6226	14	1:1000	397	0-0-56	20,000

มีผลบังคับใช้ตั้งแต่วันที่

1 มกราคม พ.ศ. 2559

รอบบัญชี พ.ศ. 2559 - 2562

บัญชีกำหนดราคาประเมินทุนทรัพย์ที่ดิน

ในการจดทะเบียนสิทธิและนิติกรรมเกี่ยวกับอสังหาริมทรัพย์

เทศบาลเมือง บางกรวย

อำเภอ บางกรวย

จังหวัด นนทบุรี

หน้า 409

โฉนดที่ดินเลขที่	อำเภอ	ตำบล	หน้าสำรวจ	เครื่องหมายที่ดินระบบพิกัดฉาก ยู ที เอ็ม/ ศูนย์กำเนิด					เนื้อที่ (ไร่-งาน-ตร.วา)	ราคาประเมิน (บาท ต่อ ตร.วา)
				แผนที่ภูมิประเทศ	ระวาง	แผ่น	มาตราส่วน	เลขที่ดิน		
86459	บางซื่อ	บางอ้อ	2626	5036I	6226	14	1:1000	398	0-0-56	20,000
86460	บางซื่อ	บางอ้อ	2627	5036I	6226	14	1:1000	399	0-0-55	20,000
86461	บางซื่อ	บางอ้อ	2628	5036I	6226	14	1:1000	400	0-0-55	20,000
86462	บางซื่อ	บางอ้อ	2629	5036I	6226	14	1:1000	401	0-0-53	20,000
86563	บางซื่อ	บางอ้อ	2661	5036I	6226	14	1:1000	377	0-0-62.1	20,000
86564	บางซื่อ	บางอ้อ	2662	5036I	6226	14	1:1000	378	0-0-59.8	20,000
86565	บางซื่อ	บางอ้อ	2663	5036I	6226	14	1:1000	379	0-0-32	20,000
86566	บางซื่อ	บางอ้อ	2664	5036I	6226	14	1:1000	380	0-0-73.6	20,000
86567	บางซื่อ	บางอ้อ	2665	5036I	6226	14	1:1000	403	0-0-55.8	20,000
86568	บางซื่อ	บางอ้อ	2666	5036I	6226	14	1:1000	404	0-0-92.4	20,000
86569	บางซื่อ	บางอ้อ	2667	5036I	6226	14	1:1000	405	0-0-84.2	20,000
86570	บางซื่อ	บางอ้อ	2668	5036I	6226	14	1:1000	408	0-0-75.2	20,000
86571	บางซื่อ	บางอ้อ	2669	5036I	6226	14	1:1000	407	0-0-73.8	20,000
86572	บางซื่อ	บางอ้อ	2670	5036I	6226	14	1:1000	406	0-0-76.7	20,000
92550	บางซื่อ	บางอ้อ	2960	5036I	6226	14	1:1000	443	0-0-47	18,000
92551	บางซื่อ	บางอ้อ	2961	5036I	6226	14	1:1000	446	0-0-32	11,500
92552	บางซื่อ	บางอ้อ	2962	5036I	6226	14	1:1000	445	0-0-26	18,000
92553	บางซื่อ	บางอ้อ	2963	5036I	6226	14	1:1000	447	0-0-56	18,000
92555	บางซื่อ	บางอ้อ	2965	5036I	6226	14	1:1000	449	0-0-54	18,000
92556	บางซื่อ	บางอ้อ	2966	5036I	6226	14	1:1000	451	0-0-27	18,000

มีผลบังคับใช้ตั้งแต่วันที่

1 มกราคม พ.ศ. 2559

รอบบัญชี พ.ศ. 2559 - 2562

บัญชีกำหนดราคาประเมินทุนทรัพย์ที่ดิน

ในการจดทะเบียนสิทธิและนิติกรรมเกี่ยวกับอสังหาริมทรัพย์

เทศบาลเมือง บางกรวย

อำเภอ บางกรวย

จังหวัด นนทบุรี

หน้า 410

โฉนดที่ดินเลขที่	อำเภอ	ตำบล	หน้าสำรวจ	เครื่องหมายที่ดินระบบพิกัดฉาก ยู ที เอ็ม/ ศูนย์กำเนิด					เนื้อที่ (ไร่-งาน-ตร.วา)	ราคาประเมิน (บาท ต่อ ตร.วา)
				แผนที่ภูมิประเทศ	ระวาง	แผ่น	มาตราส่วน	เลขที่ดิน		
92557	บางซื่อ	บางอ้อ	2967	5036I	6226	14	1:1000	452	0-0-53	18,000
92558	บางซื่อ	บางอ้อ	2968	5036I	6226	14	1:1000	453	0-0-52	18,000
92559	บางซื่อ	บางอ้อ	2969	5036I	6226	14	1:1000	455	0-0-22	18,000
92560	บางซื่อ	บางอ้อ	2970	5036I	6226	14	1:1000	456	0-0-44	18,000
92561	บางซื่อ	บางอ้อ	2971	5036I	6226	14	1:1000	458	0-0-98	9,000
92562	บางซื่อ	บางอ้อ	2972	5036I	6226	14	1:1000	468	0-0-53	18,000
92563	บางซื่อ	บางอ้อ	2973	5036I	6226	14	1:1000	467	0-0-50	18,000
92564	บางซื่อ	บางอ้อ	2974	5036I	6226	14	1:1000	466	0-0-50	18,000
92565	บางซื่อ	บางอ้อ	2975	5036I	6226	14	1:1000	465	0-1-0	18,000
92566	บางซื่อ	บางอ้อ	2976	5036I	6226	14	1:1000	464	0-0-50	18,000
92567	บางซื่อ	บางอ้อ	2977	5036I	6226	14	1:1000	463	0-0-50	18,000
92568	บางซื่อ	บางอ้อ	2978	5036I	6226	14	1:1000	462	0-0-50	18,000
92569	บางซื่อ	บางอ้อ	2979	5036I	6226	14	1:1000	461	0-1-0	18,000
92570	บางซื่อ	บางอ้อ	2980	5036I	6226	14	1:1000	459	0-0-25	18,000
94119	บางซื่อ	บางอ้อ	3083	5036I	6226	14	1:1000	375	0-0-26	20,000
94120	บางซื่อ	บางอ้อ	3048	5036I	6226	14	1:1000	402	0-0-54	20,000
96010	บางซื่อ	บางอ้อ	3079	5036I	6226	14	1:1000	450	0-0-27	11,500
101182	บางซื่อ	บางอ้อ	3300	5036I	6226	14	1:1000	627	0-0-24.5	18,000
101183	บางซื่อ	บางอ้อ	3301	5036I	6226	14	1:1000	630	0-0-47	18,000
101184	บางซื่อ	บางอ้อ	3302	5036I	6226	14	1:1000	631	0-0-45	18,000

มีผลบังคับใช้ตั้งแต่วันที่

1 มกราคม พ.ศ. 2559

รอบบัญชี พ.ศ. 2559 - 2562

บัญชีกำหนดราคาประเมินทุนทรัพย์ที่ดิน

ในการจดทะเบียนสิทธิและนิติกรรมเกี่ยวกับอสังหาริมทรัพย์

เทศบาลเมือง บางกรวย

อำเภอ บางกรวย

จังหวัด นนทบุรี

หน้า 411

โฉนดที่ดินเลขที่	อำเภอ	ตำบล	หน้าสำรวจ	เครื่องหมายที่ดินระบบพิกัดฉาก ยู ที เอ็ม/ ศูนย์กำเนิด					เนื้อที่ (ไร่-งาน-ตร.วา)	ราคาประเมิน (บาท ต่อ ตร.วา)
				แผนที่ภูมิประเทศ	ระวาง	แผ่น	มาตราส่วน	เลขที่ดิน		
101185	บางซื่อ	บางอ้อ	3303	5036I	6226	14	1:1000	632	0-0-44	18,000
101186	บางซื่อ	บางอ้อ	3304	5036I	6226	14	1:1000	633	0-0-43	18,000
101187	บางซื่อ	บางอ้อ	3305	5036I	6226	14	1:1000	634	0-0-42	18,000
101188	บางซื่อ	บางอ้อ	3306	5036I	6226	14	1:1000	643	0-0-34	18,000
101189	บางซื่อ	บางอ้อ	3307	5036I	6226	14	1:1000	635	0-0-23	18,000
101190	บางซื่อ	บางอ้อ	3308	5036I	6226	14	1:1000	636	0-0-20	18,000
101193	บางซื่อ	บางอ้อ	3311	5036I	6226	14	1:1000	644	0-0-35	18,000
101194	บางซื่อ	บางอ้อ	3312	5036I	6226	14	1:1000	645	0-0-33	18,000
101195	บางซื่อ	บางอ้อ	3313	5036I	6226	14	1:1000	646	0-0-32	18,000
101196	บางซื่อ	บางอ้อ	3314	5036I	6226	14	1:1000	647	0-0-31	18,000
101197	บางซื่อ	บางอ้อ	3315	5036I	6226	14	1:1000	648	0-0-30	18,000
101198	บางซื่อ	บางอ้อ	3316	5036I	6226	14	1:1000	649	0-0-39	9,000
101199	บางซื่อ	บางอ้อ	3317	5036I	6226	14	1:1000	626	0-0-30	18,000
101200	บางซื่อ	บางอ้อ	3318	5036I	6226	14	1:1000	625	0-0-30	18,000
101201	บางซื่อ	บางอ้อ	3319	5036I	6226	14	1:1000	624	0-0-30	18,000
101202	บางซื่อ	บางอ้อ	3320	5036I	6226	14	1:1000	623	0-0-30	18,000
101203	บางซื่อ	บางอ้อ	3321	5036I	6226	14	1:1000	622	0-0-15	18,000
101204	บางซื่อ	บางอ้อ	3322	5036I	6226	14	1:1000	620	0-0-30	18,000
101205	บางซื่อ	บางอ้อ	3323	5036I	6226	14	1:1000	619	0-0-30	18,000
101206	บางซื่อ	บางอ้อ	3324	5036I	6226	14	1:1000	618	0-0-15	18,000

มีผลบังคับใช้ตั้งแต่วันที่

1 มกราคม พ.ศ. 2559

รอบบัญชี พ.ศ. 2559 - 2562

บัญชีกำหนดราคาประเมินทุนทรัพย์ที่ดิน

ในการจดทะเบียนสิทธิและนิติกรรมเกี่ยวกับอสังหาริมทรัพย์

เทศบาลเมือง บางกรวย

อำเภอ บางกรวย

จังหวัด นนทบุรี

หน้า 412

โฉนดที่ดินเลขที่	อำเภอ	ตำบล	หน้าสำรวจ	เครื่องหมายที่ดินระบบพิกัดฉาก ยู ที เอ็ม/ ศูนย์กำเนิด					เนื้อที่ (ไร่-งาน-ตร.วา)	ราคาประเมิน (บาท ต่อ ตร.วา)
				แผนที่ภูมิประเทศ	ระวาง	แผ่น	มาตราส่วน	เลขที่ดิน		
101207	บางซื่อ	บางอ้อ	3325	5036I	6226	14	1:1000	616	0-0-30	18,000
101208	บางซื่อ	บางอ้อ	3326	5036I	6226	14	1:1000	615	0-0-30	18,000
101209	บางซื่อ	บางอ้อ	3327	5036I	6226	14	1:1000	614	0-0-15	18,000
101210	บางซื่อ	บางอ้อ	3328	5036I	6226	14	1:1000	612	0-0-30	18,000
101211	บางซื่อ	บางอ้อ	3329	5036I	6226	14	1:1000	611	0-0-30	18,000
101212	บางซื่อ	บางอ้อ	3330	5036I	6226	14	1:1000	610	0-0-15	18,000
101213	บางซื่อ	บางอ้อ	3331	5036I	6226	14	1:1000	608	0-0-26	18,000
101214	บางซื่อ	บางอ้อ	3332	5036I	6226	14	1:1000	606	0-0-32	18,000
101215	บางซื่อ	บางอ้อ	3333	5036I	6226	14	1:1000	586	0-0-30	18,000
101217	บางซื่อ	บางอ้อ	3335	5036I	6226	14	1:1000	588	0-0-30	18,000
101218	บางซื่อ	บางอ้อ	3336	5036I	6226	14	1:1000	589	0-0-30	18,000
101219	บางซื่อ	บางอ้อ	3337	5036I	6226	14	1:1000	590	0-0-15	18,000
101220	บางซื่อ	บางอ้อ	3338	5036I	6226	14	1:1000	592	0-0-30	18,000
101221	บางซื่อ	บางอ้อ	3339	5036I	6226	14	1:1000	593	0-0-30	18,000
101222	บางซื่อ	บางอ้อ	3340	5036I	6226	14	1:1000	594	0-0-15	18,000
101223	บางซื่อ	บางอ้อ	3341	5036I	6226	14	1:1000	596	0-0-30	18,000
101224	บางซื่อ	บางอ้อ	3342	5036I	6226	14	1:1000	597	0-0-30	18,000
101225	บางซื่อ	บางอ้อ	3343	5036I	6226	14	1:1000	598	0-0-15	18,000
101226	บางซื่อ	บางอ้อ	3344	5036I	6226	14	1:1000	600	0-0-30	18,000
101227	บางซื่อ	บางอ้อ	3345	5036I	6226	14	1:1000	601	0-0-30	18,000

มีผลบังคับใช้ตั้งแต่วันที่

1 มกราคม พ.ศ. 2559

รอบบัญชี พ.ศ. 2559 - 2562

บัญชีกำหนดราคาประเมินทุนทรัพย์ที่ดิน

ในการจดทะเบียนสิทธิและนิติกรรมเกี่ยวกับอสังหาริมทรัพย์

เทศบาลเมือง บางกรวย

อำเภอ บางกรวย

จังหวัด นนทบุรี

หน้า 413

โฉนดที่ดินเลขที่	อำเภอ	ตำบล	หน้าสำรวจ	เครื่องหมายที่ดินระบบพิกัดฉาก ยู ที เอ็ม/ ศูนย์กำเนิด					เนื้อที่ (ไร่-งาน-ตร.วา)	ราคาประเมิน (บาท ต่อ ตร.วา)
				แผนที่ภูมิประเทศ	ระวาง	แผ่น	มาตราส่วน	เลขที่ดิน		
101228	บางซื่อ	บางอ้อ	3346	5036I	6226	14	1:1000	602	0-0-15	18,000
101229	บางซื่อ	บางอ้อ	3347	5036I	6226	14	1:1000	604	0-0-30	18,000
101230	บางซื่อ	บางอ้อ	3348	5036I	6226	14	1:1000	605	0-0-48	18,000
101231	บางซื่อ	บางอ้อ	3349	5036I	6226	14	1:1000	584	0-0-44	9,000
101232	บางซื่อ	บางอ้อ	3350	5036I	6226	14	1:1000	583	0-0-43	18,000
101233	บางซื่อ	บางอ้อ	3351	5036I	6226	14	1:1000	582	0-0-42	18,000
101234	บางซื่อ	บางอ้อ	3352	5036I	6226	14	1:1000	581	0-0-42	18,000
101235	บางซื่อ	บางอ้อ	3353	5036I	6226	14	1:1000	579	0-0-42	18,000
101236	บางซื่อ	บางอ้อ	3354	5036I	6226	14	1:1000	578	0-0-41	18,000
101237	บางซื่อ	บางอ้อ	3355	5036I	6226	14	1:1000	577	0-0-41	18,000
101238	บางซื่อ	บางอ้อ	3356	5036I	6226	14	1:1000	576	0-0-41	18,000
101239	บางซื่อ	บางอ้อ	3357	5036I	6226	14	1:1000	575	0-0-40	18,000
101240	บางซื่อ	บางอ้อ	3358	5036I	6226	14	1:1000	574	0-0-39	18,000
101241	บางซื่อ	บางอ้อ	3359	5036I	6226	14	1:1000	573	0-0-39	18,000
101242	บางซื่อ	บางอ้อ	3360	5036I	6226	14	1:1000	572	0-0-38	18,000
101243	บางซื่อ	บางอ้อ	3361	5036I	6226	14	1:1000	571	0-0-37	18,000
101244	บางซื่อ	บางอ้อ	3362	5036I	6226	14	1:1000	570	0-0-36	18,000
101245	บางซื่อ	บางอ้อ	3363	5036I	6226	14	1:1000	569	0-0-35	18,000
101246	บางซื่อ	บางอ้อ	3364	5036I	6226	14	1:1000	568	0-0-34	18,000
101247	บางซื่อ	บางอ้อ	3365	5036I	6226	14	1:1000	567	0-0-63	18,000

มีผลบังคับใช้ตั้งแต่วันที่

1 มกราคม พ.ศ. 2559

รอบบัญชี พ.ศ. 2559 - 2562

บัญชีกำหนดราคาประเมินทุนทรัพย์ที่ดิน

ในการจดทะเบียนสิทธิและนิติกรรมเกี่ยวกับอสังหาริมทรัพย์

เทศบาลเมือง บางกรวย

อำเภอ บางกรวย

จังหวัด นนทบุรี

หน้า 414

โฉนดที่ดินเลขที่	อำเภอ	ตำบล	หน้าสำรวจ	เครื่องหมายที่ดินระบบพิกัดฉาก ยู ที เอ็ม/ ศูนย์กำเนิด					เนื้อที่ (ไร่-งาน-ตร.วา)	ราคาประเมิน (บาท ต่อ ตร.วา)
				แผนที่ภูมิประเทศ	ระวาง	แผ่น	มาตราส่วน	เลขที่ดิน		
101248	บางซื่อ	บางอ้อ	3366	5036I	6226	14	1:1000	566	0-0-31	18,000
101249	บางซื่อ	บางอ้อ	3367	5036I	6226	14	1:1000	580	0-0-13	9,000
101250	บางซื่อ	บางอ้อ	3368	5036I	6226	14	1:1000	629	0-0-13	9,000
104394	บางซื่อ	บางอ้อ	3371	5036I	6226	11	1:1000	507	0-0-37	20,000
104529	บางซื่อ	บางอ้อ	3369	5036I	6226	15	1:1000	5	0-0-23	6,500
104530	บางซื่อ	บางอ้อ	3370	5036I	6226	15	1:1000	6	0-0-2	6,500
108325	บางซื่อ	บางอ้อ	8138	5036I	6226	11	1:1000	520	0-0-20	30,000
111343	บางซื่อ	บางอ้อ	3877	5036I	6226	11	1:1000	400	0-0-18	37,500
111344	บางซื่อ	บางอ้อ	3878	5036I	6226	11	1:1000	401	0-0-18	37,500
111345	บางซื่อ	บางอ้อ	3879	5036I	6226	11	1:1000	402	0-0-18	37,500
111346	บางซื่อ	บางอ้อ	3880	5036I	6226	11	1:1000	403	0-0-28	37,500
111347	บางซื่อ	บางอ้อ	3881	5036I	6226	11	1:1000	399	0-0-18	20,000
111348	บางซื่อ	บางอ้อ	3882	5036I	6226	11	1:1000	398	0-0-18	20,000
111349	บางซื่อ	บางอ้อ	3883	5036I	6226	11	1:1000	397	0-0-18	20,000
111350	บางซื่อ	บางอ้อ	3884	5036I	6226	11	1:1000	396	0-0-18	20,000
111351	บางซื่อ	บางอ้อ	3885	5036I	6226	11	1:1000	395	0-0-18	20,000
111352	บางซื่อ	บางอ้อ	3886	5036I	6226	11	1:1000	394	0-0-18	20,000
111353	บางซื่อ	บางอ้อ	3887	5036I	6226	11	1:1000	393	0-0-18	20,000
111354	บางซื่อ	บางอ้อ	3888	5036I	6226	11	1:1000	392	0-0-18	20,000
111355	บางซื่อ	บางอ้อ	3889	5036I	6226	11	1:1000	391	0-0-18	20,000

มีผลบังคับใช้ตั้งแต่วันที่

1 มกราคม พ.ศ. 2559

รอบบัญชี พ.ศ. 2559 - 2562

บัญชีกำหนดราคาประเมินทุนทรัพย์ที่ดิน

ในการจดทะเบียนสิทธิและนิติกรรมเกี่ยวกับอสังหาริมทรัพย์

เทศบาลเมือง บางกรวย

อำเภอ บางกรวย

จังหวัด นนทบุรี

หน้า 415

โฉนดที่ดินเลขที่	อำเภอ	ตำบล	หน้าสำรวจ	เครื่องหมายที่ดินระบบพิกัดฉาก ยู ที เอ็ม/ ศูนย์กำเนิด					เนื้อที่ (ไร่-งาน-ตร.วา)	ราคาประเมิน (บาท ต่อ ตร.วา)
				แผนที่ภูมิประเทศ	ระวาง	แผ่น	มาตราส่วน	เลขที่ดิน		
111356	บางซื่อ	บางอ้อ	3890	5036I	6226	11	1:1000	390	0-0-18	20,000
111357	บางซื่อ	บางอ้อ	3891	5036I	6226	11	1:1000	389	0-0-18	20,000
111358	บางซื่อ	บางอ้อ	3892	5036I	6226	11	1:1000	388	0-0-18	20,000
111359	บางซื่อ	บางอ้อ	3893	5036I	6226	11	1:1000	387	0-0-18	20,000
111360	บางซื่อ	บางอ้อ	3894	5036I	6226	11	1:1000	386	0-0-18	20,000
111361	บางซื่อ	บางอ้อ	3895	5036I	6226	11	1:1000	385	0-0-18	20,000
111362	บางซื่อ	บางอ้อ	3896	5036I	6226	11	1:1000	384	0-0-18	20,000
111363	บางซื่อ	บางอ้อ	3897	5036I	6226	11	1:1000	383	0-0-18	20,000
111364	บางซื่อ	บางอ้อ	3898	5036I	6226	11	1:1000	382	0-0-18	20,000
111365	บางซื่อ	บางอ้อ	3899	5036I	6226	11	1:1000	381	0-0-18	20,000
111366	บางซื่อ	บางอ้อ	3900	5036I	6226	11	1:1000	380	0-0-18	20,000
111368	บางซื่อ	บางอ้อ	3902	5036I	6226	11	1:1000	428	0-0-18	20,000
111369	บางซื่อ	บางอ้อ	3903	5036I	6226	11	1:1000	427	0-0-18	20,000
111370	บางซื่อ	บางอ้อ	3904	5036I	6226	11	1:1000	426	0-0-18	20,000
111371	บางซื่อ	บางอ้อ	3905	5036I	6226	11	1:1000	425	0-0-18	20,000
111372	บางซื่อ	บางอ้อ	3906	5036I	6226	11	1:1000	424	0-0-18	20,000
111373	บางซื่อ	บางอ้อ	3907	5036I	6226	11	1:1000	423	0-0-18	20,000
111374	บางซื่อ	บางอ้อ	3908	5036I	6226	11	1:1000	422	0-0-18	20,000
111375	บางซื่อ	บางอ้อ	3909	5036I	6226	11	1:1000	421	0-0-18	20,000
111376	บางซื่อ	บางอ้อ	3910	5036I	6226	11	1:1000	420	0-0-18	20,000

มีผลบังคับใช้ตั้งแต่วันที่

1 มกราคม พ.ศ. 2559

รอบบัญชี พ.ศ. 2559 - 2562

บัญชีกำหนดราคาประเมินทุนทรัพย์ที่ดิน

ในการจดทะเบียนสิทธิและนิติกรรมเกี่ยวกับอสังหาริมทรัพย์

เทศบาลเมือง บางกรวย

อำเภอ บางกรวย

จังหวัด นนทบุรี

หน้า 416

โฉนดที่ดินเลขที่	อำเภอ	ตำบล	หน้าสำรวจ	เครื่องหมายที่ดินระบบพิกัดฉาก ยู ที เอ็ม/ ศูนย์กำเนิด					เนื้อที่ (ไร่-งาน-ตร.วา)	ราคาประเมิน (บาท ต่อ ตร.วา)
				แผนที่ภูมิประเทศ	ระวาง	แผ่น	มาตราส่วน	เลขที่ดิน		
111377	บางซื่อ	บางอ้อ	3911	5036I	6226	11	1:1000	419	0-0-18	20,000
111378	บางซื่อ	บางอ้อ	3912	5036I	6226	11	1:1000	418	0-0-18	20,000
111379	บางซื่อ	บางอ้อ	3913	5036I	6226	11	1:1000	417	0-0-18	20,000
111380	บางซื่อ	บางอ้อ	3914	5036I	6226	11	1:1000	416	0-0-18	20,000
111381	บางซื่อ	บางอ้อ	3915	5036I	6226	11	1:1000	415	0-0-18	20,000
111382	บางซื่อ	บางอ้อ	3916	5036I	6226	11	1:1000	414	0-0-18	20,000
111383	บางซื่อ	บางอ้อ	3917	5036I	6226	11	1:1000	413	0-0-18	20,000
111384	บางซื่อ	บางอ้อ	3918	5036I	6226	11	1:1000	412	0-0-18	20,000
111385	บางซื่อ	บางอ้อ	3919	5036I	6226	11	1:1000	411	0-0-18	20,000
111386	บางซื่อ	บางอ้อ	3920	5036I	6226	11	1:1000	410	0-0-18	20,000
111387	บางซื่อ	บางอ้อ	3921	5036I	6226	11	1:1000	409	0-0-18	20,000
111388	บางซื่อ	บางอ้อ	3922	5036I	6226	11	1:1000	404	0-0-19	37,500
111389	บางซื่อ	บางอ้อ	3923	5036I	6226	11	1:1000	405	0-0-17	37,500
111390	บางซื่อ	บางอ้อ	3924	5036I	6226	11	1:1000	406	0-0-16	37,500
111391	บางซื่อ	บางอ้อ	3925	5036I	6226	11	1:1000	407	0-0-16	37,500
111392	บางซื่อ	บางอ้อ	3926	5036I	6226	11	1:1000	408	0-0-16	37,500
111393	บางซื่อ	บางอ้อ	3927	5036I	6226	11	1:1000	449	0-0-16	37,500
111394	บางซื่อ	บางอ้อ	3928	5036I	6226	11	1:1000	450	0-0-16	37,500
111395	บางซื่อ	บางอ้อ	3929	5036I	6226	11	1:1000	451	0-0-15	37,500
111396	บางซื่อ	บางอ้อ	3930	5036I	6226	11	1:1000	452	0-0-17	37,500

มีผลบังคับใช้ตั้งแต่วันที่

1 มกราคม พ.ศ. 2559

รอบบัญชี พ.ศ. 2559 - 2562

บัญชีกำหนดราคาประเมินทุนทรัพย์ที่ดิน

ในการจดทะเบียนสิทธิและนิติกรรมเกี่ยวกับอสังหาริมทรัพย์

เทศบาลเมือง บางกรวย

อำเภอ บางกรวย

จังหวัด นนทบุรี

หน้า 417

โฉนดที่ดินเลขที่	อำเภอ	ตำบล	หน้าสำรวจ	เครื่องหมายที่ดินระบบพิกัดฉาก ยู ที เอ็ม/ ศูนย์กำเนิด					เนื้อที่ (ไร่-งาน-ตร.วา)	ราคาประเมิน (บาท ต่อ ตร.วา)
				แผนที่ภูมิประเทศ	ระวาง	แผ่น	มาตราส่วน	เลขที่ดิน		
111397	บางซื่อ	บางอ้อ	3931	5036I	6226	11	1:1000	448	0-0-18	20,000
111398	บางซื่อ	บางอ้อ	3932	5036I	6226	11	1:1000	447	0-0-18	20,000
111399	บางซื่อ	บางอ้อ	3933	5036I	6226	11	1:1000	446	0-0-18	20,000
111400	บางซื่อ	บางอ้อ	3934	5036I	6226	11	1:1000	445	0-0-18	20,000
111401	บางซื่อ	บางอ้อ	3935	5036I	6226	11	1:1000	444	0-0-18	20,000
111402	บางซื่อ	บางอ้อ	3936	5036I	6226	11	1:1000	443	0-0-18	20,000
111403	บางซื่อ	บางอ้อ	3937	5036I	6226	11	1:1000	442	0-0-18	20,000
111404	บางซื่อ	บางอ้อ	3938	5036I	6226	11	1:1000	441	0-0-18	20,000
111405	บางซื่อ	บางอ้อ	3939	5036I	6226	11	1:1000	440	0-0-18	20,000
111406	บางซื่อ	บางอ้อ	3940	5036I	6226	11	1:1000	439	0-0-18	20,000
111407	บางซื่อ	บางอ้อ	3941	5036I	6226	11	1:1000	438	0-0-18	20,000
111408	บางซื่อ	บางอ้อ	3942	5036I	6226	11	1:1000	437	0-0-18	20,000
111409	บางซื่อ	บางอ้อ	3943	5036I	6226	11	1:1000	436	0-0-18	20,000
111410	บางซื่อ	บางอ้อ	3944	5036I	6226	11	1:1000	435	0-0-18	20,000
111411	บางซื่อ	บางอ้อ	3945	5036I	6226	11	1:1000	434	0-0-18	20,000
111412	บางซื่อ	บางอ้อ	3946	5036I	6226	11	1:1000	433	0-0-18	20,000
111413	บางซื่อ	บางอ้อ	3947	5036I	6226	11	1:1000	432	0-0-18	20,000
111414	บางซื่อ	บางอ้อ	3948	5036I	6226	11	1:1000	431	0-0-18	20,000
111415	บางซื่อ	บางอ้อ	3949	5036I	6226	11	1:1000	430	0-0-18	20,000
111416	บางซื่อ	บางอ้อ	3950	5036I	6226	11	1:1000	429	0-0-18	20,000

มีผลบังคับใช้ตั้งแต่วันที่

1 มกราคม พ.ศ. 2559

รอบบัญชี พ.ศ. 2559 - 2562

บัญชีกำหนดราคาประเมินทุนทรัพย์ที่ดิน

ในการจดทะเบียนสิทธิและนิติกรรมเกี่ยวกับอสังหาริมทรัพย์

เทศบาลเมือง บางกรวย

อำเภอ บางกรวย

จังหวัด นนทบุรี

หน้า 418

โฉนดที่ดินเลขที่	อำเภอ	ตำบล	หน้าสำรวจ	เครื่องหมายที่ดินระบบพิกัดฉาก ยู ที เอ็ม/ ศูนย์กำเนิด					เนื้อที่ (ไร่-งาน-ตร.วา)	ราคาประเมิน (บาท ต่อ ตร.วา)
				แผนที่ภูมิประเทศ	ระวาง	แผ่น	มาตราส่วน	เลขที่ดิน		
111417	บางซื่อ	บางอ้อ	3951	5036I	6226	11	1:1000	479	0-0-10	10,000
111418	บางซื่อ	บางอ้อ	3952	5036I	6226	11	1:1000	454	0-0-12	20,000
111419	บางซื่อ	บางอ้อ	3953	5036I	6226	11	1:1000	455	0-0-18	20,000
111420	บางซื่อ	บางอ้อ	3954	5036I	6226	11	1:1000	456	0-0-19	20,000
111421	บางซื่อ	บางอ้อ	3955	5036I	6226	11	1:1000	457	0-0-19	20,000
111422	บางซื่อ	บางอ้อ	3956	5036I	6226	11	1:1000	458	0-0-20	20,000
111423	บางซื่อ	บางอ้อ	3957	5036I	6226	11	1:1000	459	0-0-20	20,000
111424	บางซื่อ	บางอ้อ	3958	5036I	6226	11	1:1000	460	0-0-20	20,000
111425	บางซื่อ	บางอ้อ	3959	5036I	6226	11	1:1000	461	0-0-20	20,000
111426	บางซื่อ	บางอ้อ	3960	5036I	6226	11	1:1000	462	0-0-20	20,000
111427	บางซื่อ	บางอ้อ	3961	5036I	6226	11	1:1000	463	0-0-20	20,000
111428	บางซื่อ	บางอ้อ	3962	5036I	6226	11	1:1000	464	0-0-19	20,000
111429	บางซื่อ	บางอ้อ	3963	5036I	6226	11	1:1000	465	0-0-18	20,000
111430	บางซื่อ	บางอ้อ	3964	5036I	6226	11	1:1000	466	0-0-18	20,000
111431	บางซื่อ	บางอ้อ	3965	5036I	6226	11	1:1000	467	0-0-18	20,000
111432	บางซื่อ	บางอ้อ	3966	5036I	6226	11	1:1000	468	0-0-18	20,000
111433	บางซื่อ	บางอ้อ	3967	5036I	6226	11	1:1000	469	0-0-19	20,000
111434	บางซื่อ	บางอ้อ	3968	5036I	6226	11	1:1000	470	0-0-18	20,000
111435	บางซื่อ	บางอ้อ	3969	5036I	6226	11	1:1000	471	0-0-18	20,000
111436	บางซื่อ	บางอ้อ	3970	5036I	6226	11	1:1000	472	0-0-18	20,000

มีผลบังคับใช้ตั้งแต่วันที่

1 มกราคม พ.ศ. 2559

รอบบัญชี พ.ศ. 2559 - 2562

บัญชีกำหนดราคาประเมินทุนทรัพย์ที่ดิน

ในการจดทะเบียนสิทธิและนิติกรรมเกี่ยวกับอสังหาริมทรัพย์

เทศบาลเมือง บางกรวย

อำเภอ บางกรวย

จังหวัด นนทบุรี

หน้า 419

โฉนดที่ดินเลขที่	อำเภอ	ตำบล	หน้าสำรวจ	เครื่องหมายที่ดินระบบพิกัดฉาก ยู ที เอ็ม/ ศูนย์กำเนิด					เนื้อที่ (ไร่-งาน-ตร.วา)	ราคาประเมิน (บาท ต่อ ตร.วา)
				แผนที่ภูมิประเทศ	ระวาง	แผ่น	มาตราส่วน	เลขที่ดิน		
111437	บางซื่อ	บางอ้อ	3971	5036I	6226	11	1:1000	473	0-0-18	20,000
111438	บางซื่อ	บางอ้อ	3972	5036I	6226	11	1:1000	474	0-0-18	20,000
111439	บางซื่อ	บางอ้อ	3973	5036I	6226	11	1:1000	478	0-0-18	37,500
111440	บางซื่อ	บางอ้อ	3974	5036I	6226	11	1:1000	477	0-0-18	37,500
111441	บางซื่อ	บางอ้อ	3975	5036I	6226	11	1:1000	476	0-0-18	37,500
111442	บางซื่อ	บางอ้อ	3976	5036I	6226	11	1:1000	475	0-0-31	37,500
111464	บางซื่อ	บางอ้อ	3977	5036I	6226	14	1:1000	639	0-0-19	18,000
111465	บางซื่อ	บางอ้อ	3978	5036I	6226	14	1:1000	640	0-0-19	18,000
111466	บางซื่อ	บางอ้อ	3979	5036I	6226	14	1:1000	641	0-0-19	18,000
111467	บางซื่อ	บางอ้อ	3980	5036I	6226	14	1:1000	642	0-0-18	18,000
111468	บางซื่อ	บางอ้อ	3981	5036I	6226	14	1:1000	621	0-0-15	18,000
111469	บางซื่อ	บางอ้อ	3982	5036I	6226	14	1:1000	591	0-0-15	18,000
111470	บางซื่อ	บางอ้อ	3983	5036I	6226	14	1:1000	613	0-0-15	18,000
111471	บางซื่อ	บางอ้อ	3984	5036I	6226	14	1:1000	609	0-0-15	18,000
111472	บางซื่อ	บางอ้อ	3985	5036I	6226	14	1:1000	617	0-0-15	18,000
111473	บางซื่อ	บางอ้อ	3986	5036I	6226	14	1:1000	595	0-0-15	18,000
111474	บางซื่อ	บางอ้อ	3987	5036I	6226	14	1:1000	603	0-0-15	18,000
111475	บางซื่อ	บางอ้อ	3988	5036I	6226	14	1:1000	599	0-0-15	18,000
115526	บางซื่อ	บางอ้อ	4230	5036I	6226	15	1:1000	1	2-0-20	32,500
115527	บางซื่อ	บางอ้อ	4231	5036I	6226	11	1:1000	339	0-0-21	50,000

มีผลบังคับใช้ตั้งแต่วันที่

1 มกราคม พ.ศ. 2559

รอบบัญชี พ.ศ. 2559 - 2562

บัญชีกำหนดราคาประเมินทุนทรัพย์ที่ดิน

ในการจดทะเบียนสิทธิและนิติกรรมเกี่ยวกับอสังหาริมทรัพย์

เทศบาลเมือง บางกรวย

อำเภอ บางกรวย

จังหวัด นนทบุรี

หน้า 420

โฉนดที่ดินเลขที่	อำเภอ	ตำบล	หน้าสำรวจ	เครื่องหมายที่ดินระบบพิกัดฉาก ยู ที เอ็ม/ ศูนย์กำเนิด					เนื้อที่ (ไร่-งาน-ตร.วา)	ราคาประเมิน (บาท ต่อ ตร.วา)
				แผนที่ภูมิประเทศ	ระวาง	แผ่น	มาตราส่วน	เลขที่ดิน		
115528	บางซื่อ	บางอ้อ	4232	5036I	6226	11	1:1000	340	0-0-21	50,000
115529	บางซื่อ	บางอ้อ	4233	5036I	6226	11	1:1000	341	0-0-21	50,000
115530	บางซื่อ	บางอ้อ	4234	5036I	6226	11	1:1000	342	0-0-20	50,000
115531	บางซื่อ	บางอ้อ	4235	5036I	6226	11	1:1000	343	0-0-20	50,000
115532	บางซื่อ	บางอ้อ	4236	5036I	6226	11	1:1000	344	0-0-20	50,000
115533	บางซื่อ	บางอ้อ	4237	5036I	6226	11	1:1000	345	0-0-20	50,000
115534	บางซื่อ	บางอ้อ	4238	5036I	6226	11	1:1000	346	0-0-20	50,000
115580	บางซื่อ	บางอ้อ	4286	5036I	6226	11	1:1000	335	0-0-23	50,000
115581	บางซื่อ	บางอ้อ	4287	5036I	6226	11	1:1000	334	0-0-21	50,000
115582	บางซื่อ	บางอ้อ	4288	5036I	6226	11	1:1000	333	0-0-20	50,000
115583	บางซื่อ	บางอ้อ	4289	5036I	6226	11	1:1000	332	0-0-19	50,000
115584	บางซื่อ	บางอ้อ	4290	5036I	6226	11	1:1000	331	0-0-19	50,000
115585	บางซื่อ	บางอ้อ	4291	5036I	6226	11	1:1000	330	0-0-19	50,000
115586	บางซื่อ	บางอ้อ	4292	5036I	6226	11	1:1000	329	0-0-18	50,000
115587	บางซื่อ	บางอ้อ	4293	5036I	6226	11	1:1000	328	0-0-18	50,000
115588	บางซื่อ	บางอ้อ	4294	5036I	6226	11	1:1000	327	0-0-18	50,000
115701	บางซื่อ	บางอ้อ	4327	5036I	6226	11	1:1000	547	0-0-5	20,000
115702	บางซื่อ	บางอ้อ	4328	5036I	6226	11	1:1000	546	0-0-40	20,000
115703	บางซื่อ	บางอ้อ	4329	5036I	6226	11	1:1000	545	0-0-24	20,000
115704	บางซื่อ	บางอ้อ	4330	5036I	6226	11	1:1000	544	0-0-24	20,000

มีผลบังคับใช้ตั้งแต่วันที่

1 มกราคม พ.ศ. 2559

รอบบัญชี พ.ศ. 2559 - 2562

บัญชีกำหนดราคาประเมินทุนทรัพย์ที่ดิน

ในการจดทะเบียนสิทธิและนิติกรรมเกี่ยวกับอสังหาริมทรัพย์

เทศบาลเมือง บางกรวย

อำเภอ บางกรวย

จังหวัด นนทบุรี

หน้า 421

โฉนดที่ดินเลขที่	อำเภอ	ตำบล	หน้าสำรวจ	เครื่องหมายที่ดินระบบพิกัดฉาก ยู ที เอ็ม/ ศูนย์กำเนิด					เนื้อที่ (ไร่-งาน-ตร.วา)	ราคาประเมิน (บาท ต่อ ตร.วา)
				แผนที่ภูมิประเทศ	ระวาง	แผ่น	มาตราส่วน	เลขที่ดิน		
115705	บางซื่อ	บางอ้อ	4331	5036I	6226	11	1:1000	543	0-0-24	20,000
115706	บางซื่อ	บางอ้อ	4332	5036I	6226	11	1:1000	542	0-0-23	20,000
115707	บางซื่อ	บางอ้อ	4333	5036I	6226	11	1:1000	541	0-0-23	20,000
115708	บางซื่อ	บางอ้อ	4334	5036I	6226	11	1:1000	540	0-0-23	20,000
115709	บางซื่อ	บางอ้อ	4335	5036I	6226	11	1:1000	539	0-0-23	20,000
115710	บางซื่อ	บางอ้อ	4336	5036I	6226	11	1:1000	538	0-0-23	20,000
115711	บางซื่อ	บางอ้อ	4337	5036I	6226	11	1:1000	537	0-0-23	20,000
115712	บางซื่อ	บางอ้อ	4338	5036I	6226	11	1:1000	536	0-0-23	20,000
115713	บางซื่อ	บางอ้อ	4339	5036I	6226	11	1:1000	535	0-0-23	20,000
115714	บางซื่อ	บางอ้อ	4340	5036I	6226	11	1:1000	534	0-0-22	20,000
115715	บางซื่อ	บางอ้อ	4341	5036I	6226	11	1:1000	533	0-0-31	20,000
115716	บางซื่อ	บางอ้อ	4342	5036I	6226	11	1:1000	532	0-0-30	20,000
115717	บางซื่อ	บางอ้อ	4343	5036I	6226	11	1:1000	531	0-0-22	20,000
115718	บางซื่อ	บางอ้อ	4344	5036I	6226	11	1:1000	530	0-0-22	20,000
115719	บางซื่อ	บางอ้อ	4345	5036I	6226	11	1:1000	529	0-0-22	20,000
115720	บางซื่อ	บางอ้อ	4346	5036I	6226	11	1:1000	528	0-0-22	20,000
115721	บางซื่อ	บางอ้อ	4347	5036I	6226	11	1:1000	527	0-0-22	20,000
115722	บางซื่อ	บางอ้อ	4348	5036I	6226	11	1:1000	526	0-0-21	20,000
115723	บางซื่อ	บางอ้อ	4349	5036I	6226	11	1:1000	525	0-0-21	20,000
115724	บางซื่อ	บางอ้อ	4350	5036I	6226	11	1:1000	524	0-0-21	20,000

มีผลบังคับใช้ตั้งแต่วันที่

1 มกราคม พ.ศ. 2559

รอบบัญชี พ.ศ. 2559 - 2562

บัญชีกำหนดราคาประเมินทุนทรัพย์ที่ดิน

ในการจดทะเบียนสิทธิและนิติกรรมเกี่ยวกับอสังหาริมทรัพย์

เทศบาลเมือง บางกรวย

อำเภอ บางกรวย

จังหวัด นนทบุรี

หน้า 422

โฉนดที่ดินเลขที่	อำเภอ	ตำบล	หน้าสำรวจ	เครื่องหมายที่ดินระบบพิกัดฉาก ยู ที เอ็ม/ ศูนย์กำเนิด					เนื้อที่ (ไร่-งาน-ตร.วา)	ราคาประเมิน (บาท ต่อ ตร.วา)
				แผนที่ภูมิประเทศ	ระวาง	แผ่น	มาตราส่วน	เลขที่ดิน		
115725	บางซื่อ	บางอ้อ	4351	5036I	6226	11	1:1000	523	0-0-21	20,000
115726	บางซื่อ	บางอ้อ	4352	5036I	6226	11	1:1000	522	0-0-21	20,000
115727	บางซื่อ	บางอ้อ	4353	5036I	6226	11	1:1000	521	0-0-55	20,000
115728	บางซื่อ	บางอ้อ	4354	5036I	6226	11	1:1000	338	0-0-21	50,000
115729	บางซื่อ	บางอ้อ	4355	5036I	6226	11	1:1000	337	0-0-21	50,000
115730	บางซื่อ	บางอ้อ	4356	5036I	6226	11	1:1000	336	0-0-20	50,000
115731	บางซื่อ	บางอ้อ	4357	5036I	6226	11	1:1000	568	0-0-25	50,000
115732	บางซื่อ	บางอ้อ	4358	5036I	6226	10	1:1000	364	0-0-24	50,000
115733	บางซื่อ	บางอ้อ	4359	5036I	6226	10	1:1000	365	0-0-20	50,000
115734	บางซื่อ	บางอ้อ	4360	5036I	6226	10	1:1000	366	0-0-20	50,000
115735	บางซื่อ	บางอ้อ	4361	5036I	6226	10	1:1000	367	0-0-21	50,000
115736	บางซื่อ	บางอ้อ	4362	5036I	6226	10	1:1000	368	0-0-22	50,000
115737	บางซื่อ	บางอ้อ	4367	5036I	6226	14	1:1000	808	0-0-32.8	10,000
115738	บางซื่อ	บางอ้อ	4380	5036I	6226	14	1:1000	441	0-0-22	6,500
115739	บางซื่อ	บางอ้อ	4381	5036I	6226	14	1:1000	442	0-0-20	6,500
115740	บางซื่อ	บางอ้อ	4385	5036I	6226	11	1:1000	549	0-0-28	20,000
115741	บางซื่อ	บางอ้อ	4386	5036I	6226	11	1:1000	550	0-0-20	20,000
115742	บางซื่อ	บางอ้อ	4387	5036I	6226	11	1:1000	551	0-0-15	20,000
115743	บางซื่อ	บางอ้อ	4388	5036I	6226	11	1:1000	552	0-0-15	20,000
115744	บางซื่อ	บางอ้อ	4389	5036I	6226	11	1:1000	553	0-0-16	20,000

มีผลบังคับใช้ตั้งแต่วันที่

1 มกราคม พ.ศ. 2559

รอบบัญชี พ.ศ. 2559 - 2562

บัญชีกำหนดราคาประเมินทุนทรัพย์ที่ดิน

ในการจดทะเบียนสิทธิและนิติกรรมเกี่ยวกับอสังหาริมทรัพย์

เทศบาลเมือง บางกรวย

อำเภอ บางกรวย

จังหวัด นนทบุรี

หน้า 423

โฉนดที่ดินเลขที่	อำเภอ	ตำบล	หน้าสำรวจ	เครื่องหมายที่ดินระบบพิกัดฉาก ยู ที เอ็ม/ ศูนย์กำเนิด					เนื้อที่ (ไร่-งาน-ตร.วา)	ราคาประเมิน (บาท ต่อ ตร.วา)
				แผนที่ภูมิประเทศ	ระวาง	แผ่น	มาตราส่วน	เลขที่ดิน		
115745	บางซื่อ	บางอ้อ	4390	5036I	6226	11	1:1000	554	0-0-15	20,000
115746	บางซื่อ	บางอ้อ	4391	5036I	6226	11	1:1000	555	0-0-16	20,000
115747	บางซื่อ	บางอ้อ	4392	5036I	6226	11	1:1000	556	0-0-15	20,000
115749	บางซื่อ	บางอ้อ	4394	5036I	6226	11	1:1000	558	0-0-22	20,000
115750	บางซื่อ	บางอ้อ	4395	5036I	6226	11	1:1000	559	0-0-29	20,000
115751	บางซื่อ	บางอ้อ	4396	5036I	6226	11	1:1000	560	0-0-22	20,000
115752	บางซื่อ	บางอ้อ	4397	5036I	6226	11	1:1000	561	0-0-22	20,000
115753	บางซื่อ	บางอ้อ	4398	5036I	6226	11	1:1000	562	0-0-23	20,000
115754	บางซื่อ	บางอ้อ	4399	5036I	6226	11	1:1000	563	0-0-23	20,000
115755	บางซื่อ	บางอ้อ	4400	5036I	6226	11	1:1000	564	0-0-23	20,000
115756	บางซื่อ	บางอ้อ	4401	5036I	6226	11	1:1000	565	0-0-23	20,000
115757	บางซื่อ	บางอ้อ	4402	5036I	6226	11	1:1000	566	0-0-23	20,000
115758	บางซื่อ	บางอ้อ	4403	5036I	6226	11	1:1000	567	0-0-23	20,000
115759	บางซื่อ	บางอ้อ	4404	5036I	6226	15	1:1000	27	0-0-23	20,000
115760	บางซื่อ	บางอ้อ	4405	5036I	6226	15	1:1000	26	0-0-23	20,000
115761	บางซื่อ	บางอ้อ	4406	5036I	6226	15	1:1000	25	0-0-23	20,000
115762	บางซื่อ	บางอ้อ	4407	5036I	6226	15	1:1000	24	0-0-23	20,000
115763	บางซื่อ	บางอ้อ	4408	5036I	6226	15	1:1000	23	0-0-23	20,000
115764	บางซื่อ	บางอ้อ	4409	5036I	6226	15	1:1000	22	0-0-23	20,000
115765	บางซื่อ	บางอ้อ	4410	5036I	6226	15	1:1000	21	0-0-22	20,000

มีผลบังคับใช้ตั้งแต่วันที่

1 มกราคม พ.ศ. 2559

รอบบัญชี พ.ศ. 2559 - 2562

บัญชีกำหนดราคาประเมินทุนทรัพย์ที่ดิน

ในการจดทะเบียนสิทธิและนิติกรรมเกี่ยวกับอสังหาริมทรัพย์

เทศบาลเมือง บางกรวย

อำเภอ บางกรวย

จังหวัด นนทบุรี

หน้า 424

โฉนดที่ดินเลขที่	อำเภอ	ตำบล	หน้าสำรวจ	เครื่องหมายที่ดินระบบพิกัดฉาก ยู ที เอ็ม/ ศูนย์กำเนิด					เนื้อที่ (ไร่-งาน-ตร.วา)	ราคาประเมิน (บาท ต่อ ตร.วา)
				แผนที่ภูมิประเทศ	ระวาง	แผ่น	มาตราส่วน	เลขที่ดิน		
115766	บางซื่อ	บางอ้อ	4411	5036I	6226	15	1:1000	20	0-0-43	20,000
115802	บางซื่อ	บางอ้อ	4414	5036I	6226	11	1:1000	326	0-0-17	50,000
115803	บางซื่อ	บางอ้อ	4415	5036I	6226	11	1:1000	325	0-0-17	50,000
115804	บางซื่อ	บางอ้อ	4416	5036I	6226	11	1:1000	324	0-0-16	50,000
115805	บางซื่อ	บางอ้อ	4417	5036I	6226	10	1:1000	363	0-0-16	50,000
115806	บางซื่อ	บางอ้อ	4418	5036I	6226	10	1:1000	362	0-0-18	50,000
115807	บางซื่อ	บางอ้อ	4436	5036I	6226	14	1:1000	513	0-0-17.1	18,000
115808	บางซื่อ	บางอ้อ	4437	5036I	6226	14	1:1000	512	0-0-17.1	18,000
115809	บางซื่อ	บางอ้อ	4438	5036I	6226	14	1:1000	511	0-0-17.1	18,000
115810	บางซื่อ	บางอ้อ	4439	5036I	6226	14	1:1000	510	0-0-17.1	18,000
115811	บางซื่อ	บางอ้อ	4440	5036I	6226	14	1:1000	509	0-0-17.1	18,000
115812	บางซื่อ	บางอ้อ	4441	5036I	6226	14	1:1000	508	0-0-17.1	18,000
115813	บางซื่อ	บางอ้อ	4442	5036I	6226	14	1:1000	522	0-0-17	18,000
115814	บางซื่อ	บางอ้อ	4443	5036I	6226	14	1:1000	521	0-0-17	18,000
115815	บางซื่อ	บางอ้อ	4444	5036I	6226	14	1:1000	520	0-0-17	18,000
115816	บางซื่อ	บางอ้อ	4445	5036I	6226	14	1:1000	519	0-0-17	18,000
115817	บางซื่อ	บางอ้อ	4446	5036I	6226	14	1:1000	518	0-0-17	18,000
115818	บางซื่อ	บางอ้อ	4447	5036I	6226	14	1:1000	517	0-0-17	18,000
115819	บางซื่อ	บางอ้อ	4448	5036I	6226	14	1:1000	516	0-0-17	18,000
115820	บางซื่อ	บางอ้อ	4449	5036I	6226	14	1:1000	523	0-0-17	18,000

มีผลบังคับใช้ตั้งแต่วันที่

1 มกราคม พ.ศ. 2559

รอบบัญชี พ.ศ. 2559 - 2562

บัญชีกำหนดราคาประเมินทุนทรัพย์ที่ดิน

ในการจดทะเบียนสิทธิและนิติกรรมเกี่ยวกับอสังหาริมทรัพย์

เทศบาลเมือง บางกรวย

อำเภอ บางกรวย

จังหวัด นนทบุรี

หน้า 425

โฉนดที่ดินเลขที่	อำเภอ	ตำบล	หน้าสำรวจ	เครื่องหมายที่ดินระบบพิกัดฉาก ยู ที เอ็ม/ ศูนย์กำเนิด					เนื้อที่ (ไร่-งาน-ตร.วา)	ราคาประเมิน (บาท ต่อ ตร.วา)
				แผนที่ภูมิประเทศ	ระวาง	แผ่น	มาตราส่วน	เลขที่ดิน		
115821	บางซื่อ	บางอ้อ	4450	5036I	6226	14	1:1000	524	0-0-17	18,000
115822	บางซื่อ	บางอ้อ	4451	5036I	6226	14	1:1000	525	0-0-19	18,000
115823	บางซื่อ	บางอ้อ	4452	5036I	6226	14	1:1000	526	0-0-20	18,000
115824	บางซื่อ	บางอ้อ	4453	5036I	6226	14	1:1000	527	0-0-20	18,000
116075	บางซื่อ	บางอ้อ	4040	5036I	6226	14	1:1000	705	0-0-79	12,000
116076	บางซื่อ	บางอ้อ	4041	5036I	6226	14	1:1000	706	0-0-79	12,000
116077	บางซื่อ	บางอ้อ	4042	5036I	6226	14	1:1000	707	0-0-79	12,000
116078	บางซื่อ	บางอ้อ	4043	5036I	6226	14	1:1000	711	0-0-79	12,000
116079	บางซื่อ	บางอ้อ	4044	5036I	6226	14	1:1000	710	0-0-79	12,000
116080	บางซื่อ	บางอ้อ	4045	5036I	6226	14	1:1000	709	0-0-79	12,000
116081	บางซื่อ	บางอ้อ	4046	5036I	6226	14	1:1000	702	0-0-79	12,000
116082	บางซื่อ	บางอ้อ	4047	5036I	6226	14	1:1000	703	0-0-79	12,000
116083	บางซื่อ	บางอ้อ	4048	5036I	6226	14	1:1000	704	0-0-79	12,000
126997	บางซื่อ	บางอ้อ	5787	5036I	6226	14	1:1000	422	0-0-22	18,000
126998	บางซื่อ	บางอ้อ	5788	5036I	6226	14	1:1000	421	0-0-21	18,000
126999	บางซื่อ	บางอ้อ	5789	5036I	6226	14	1:1000	417	0-0-21	18,000
127000	บางซื่อ	บางอ้อ	5790	5036I	6226	14	1:1000	418	0-0-21	18,000
127001	บางซื่อ	บางอ้อ	5791	5036I	6024	04	1:1000	183	0-1-32	18,000
127002	บางซื่อ	บางอ้อ	5792	5036I	6024	04	1:1000	182	0-1-57	18,000
127003	บางซื่อ	บางอ้อ	5793	5036I	6024	04	1:1000	181	0-1-68	18,000

มีผลบังคับใช้ตั้งแต่วันที่

1 มกราคม พ.ศ. 2559

รอบบัญชี พ.ศ. 2559 - 2562

บัญชีกำหนดราคาประเมินทุนทรัพย์ที่ดิน

ในการจดทะเบียนสิทธิและนิติกรรมเกี่ยวกับอสังหาริมทรัพย์

เทศบาลเมือง บางกรวย

อำเภอ บางกรวย

จังหวัด นนทบุรี

หน้า 426

โฉนดที่ดินเลขที่	อำเภอ	ตำบล	หน้าสำรวจ	เครื่องหมายที่ดินระบบพิกัดฉาก ยู ที เอ็ม/ ศูนย์กำเนิด					เนื้อที่ (ไร่-งาน-ตร.วา)	ราคาประเมิน (บาท ต่อ ตร.วา)
				แผนที่ภูมิประเทศ	ระวาง	แผ่น	มาตราส่วน	เลขที่ดิน		
127004	บางซื่อ	บางอ้อ	5794	5036I	6024	04	1:1000	180	0-1-79	18,000
127005	บางซื่อ	บางอ้อ	5795	5036I	6024	04	1:1000	179	0-1-90	18,000
127009	บางซื่อ	บางอ้อ	5786	5036I	6226	11	1:1000	501	0-0-53	20,000
127011	บางซื่อ	บางอ้อ	5529	5036I	6226	14	1:1000	438	0-0-20	18,000
127012	บางซื่อ	บางอ้อ	5530	5036I	6226	14	1:1000	437	0-0-20	18,000
127013	บางซื่อ	บางอ้อ	5531	5036I	6226	14	1:1000	433	0-0-20	18,000
127014	บางซื่อ	บางอ้อ	5532	5036I	6226	14	1:1000	434	0-0-20	18,000
127015	บางซื่อ	บางอ้อ	5533	5036I	6226	14	1:1000	432	0-0-20	18,000
127016	บางซื่อ	บางอ้อ	5534	5036I	6226	14	1:1000	431	0-0-20	18,000
127017	บางซื่อ	บางอ้อ	5535	5036I	6226	14	1:1000	427	0-0-29	18,000
127018	บางซื่อ	บางอ้อ	5536	5036I	6226	14	1:1000	428	0-0-20	18,000
127019	บางซื่อ	บางอ้อ	5527	5036I	6226	11	1:1000	488	0-0-19	20,000
127020	บางซื่อ	บางอ้อ	5528	5036I	6226	11	1:1000	487	0-0-19	20,000
127026	บางซื่อ	บางอ้อ	5803	5036I	6226	15	1:1000	15	0-0-63	6,500
127027	บางซื่อ	บางอ้อ	5799	5036I	6024	04	1:1000	196	0-3-91	4,500
127028	บางซื่อ	บางอ้อ	5800	5036I	6024	04	1:1000	197	0-3-89	4,500
127031	บางซื่อ	บางอ้อ	5940	5036I	6226	11	1:1000	519	0-0-9	30,000
148842	บางซื่อ	บางอ้อ	2452	5036I	6224	02	1:1000	29	0-1-0	12,000
148843	บางซื่อ	บางอ้อ	2453	5036I	6224	02	1:1000	30	0-1-0	12,000
148844	บางซื่อ	บางอ้อ	2454	5036I	6224	02	1:1000	31	0-1-0	28,500

มีผลบังคับใช้ตั้งแต่วันที่

1 มกราคม พ.ศ. 2559

รอบบัญชี พ.ศ. 2559 - 2562

บัญชีกำหนดราคาประเมินทุนทรัพย์ที่ดิน

ในการจดทะเบียนสิทธิและนิติกรรมเกี่ยวกับอสังหาริมทรัพย์

เทศบาลเมือง บางกรวย

อำเภอ บางกรวย

จังหวัด นนทบุรี

หน้า 427

โฉนดที่ดินเลขที่	อำเภอ	ตำบล	หน้าสำรวจ	เครื่องหมายที่ดินระบบพิกัดฉาก ยู ที เอ็ม/ ศูนย์กำเนิด					เนื้อที่ (ไร่-งาน-ตร.วา)	ราคาประเมิน (บาท ต่อ ตร.วา)
				แผนที่ภูมิประเทศ	ระวาง	แผ่น	มาตราส่วน	เลขที่ดิน		
148845	บางซื่อ	บางอ้อ	2455	5036I	6226	14	1:1000	840	0-0-95	18,000
148847	บางซื่อ	บางอ้อ	2457	5036I	6226	14	1:1000	841	0-0-89.4	18,000
148848	บางซื่อ	บางอ้อ	2458	5036I	6224	02	1:1000	32	0-0-89	18,000
148849	บางซื่อ	บางอ้อ	2459	5036I	6224	02	1:1000	33	0-1-78.5	18,000

มีผลบังคับใช้ตั้งแต่วันที่

1 มกราคม พ.ศ. 2559

รอบบัญชี พ.ศ. 2559 - 2562

บัญชีกำหนดราคาประเมินทุนทรัพย์ที่ดิน

ในการจดทะเบียนสิทธิและนิติกรรมเกี่ยวกับอสังหาริมทรัพย์

เทศบาลเมือง บางกรวย

อำเภอ บางกรวย

จังหวัด นนทบุรี

หน้า 428

โฉนดที่ดินเลขที่	อำเภอ	ตำบล	หน้าสำรวจ	เครื่องหมายที่ดินระบบพิกัดฉาก ยู ที เอ็ม/ ศูนย์กำเนิด					เนื้อที่ (ไร่-งาน-ตร.วา)	ราคาประเมิน (บาท ต่อ ตร.วา)
				แผนที่ภูมิประเทศ	ระวาง	แผ่น	มาตราส่วน	เลขที่ดิน		
31023	บางใหญ่	บางใหญ่	2320	5036I	5824	08	1:1000	529	0-0-45	28,000

มีผลบังคับใช้ตั้งแต่วันที่

1 มกราคม พ.ศ. 2559

รอบบัญชี พ.ศ. 2559 - 2562

บัญชีกำหนดราคาประเมินทุนทรัพย์ที่ดิน

ในการจดทะเบียนสิทธิและนิติกรรมเกี่ยวกับอสังหาริมทรัพย์

เทศบาลเมือง บางกรวย

อำเภอ บางกรวย

จังหวัด นนทบุรี

หน้า 429

โฉนดที่ดินเลขที่	อำเภอ	ตำบล	หน้าสำรวจ	เครื่องหมายที่ดินระบบพิกัดฉาก ยู ที เอ็ม/ ศูนย์กำเนิด					เนื้อที่ (ไร่-งาน-ตร.วา)	ราคาประเมิน (บาท ต่อ ตร.วา)
				แผนที่ภูมิประเทศ	ระวาง	แผ่น	มาตราส่วน	เลขที่ดิน		
9121	บางกรวย	บางสีทอง	447	5036I	6026	11	1:1000	93	0-1-0	6,500
25512	บางกรวย	บางสีทอง	1727	5036I	6026	05	1:1000	435	0-1-20	20,000
25513	บางกรวย	บางสีทอง	1728	5036I	6026	05	1:1000	436	0-1-20	20,000
26167	บางกรวย	บางสีทอง	1752	5036I	6026	05	1:1000	444	0-1-20	20,000
26586	บางกรวย	บางสีทอง	1782	5036I	5826	08	1:1000	220	0-1-91	6,500
40987	บางกรวย	บางสีทอง	2670	5036I	6026	11	1:1000	340	0-0-58.7	30,000
40988	บางกรวย	บางสีทอง	2671	5036I	6026	11	1:1000	341	0-0-45	30,000
40989	บางกรวย	บางสีทอง	2672	5036I	6026	11	1:1000	342	0-0-45	30,000
40990	บางกรวย	บางสีทอง	2673	5036I	6026	11	1:1000	343	0-0-45	30,000
40991	บางกรวย	บางสีทอง	2674	5036I	6026	11	1:1000	344	0-0-45	30,000

มีผลบังคับใช้ตั้งแต่วันที่

1 มกราคม พ.ศ. 2559

รอบบัญชี พ.ศ. 2559 - 2562

บัญชีกำหนดราคาประเมินทุนทรัพย์ที่ดิน

ในการจดทะเบียนสิทธิและนิติกรรมเกี่ยวกับอสังหาริมทรัพย์

เทศบาลเมือง บางกรวย

อำเภอ บางกรวย

จังหวัด นนทบุรี

หน้า 430

โฉนดที่ดินเลขที่	อำเภอ	ตำบล	หน้าสำรวจ	เครื่องหมายที่ดินระบบพิกัดฉาก ยู ที เอ็ม/ ศูนย์กำเนิด					เนื้อที่ (ไร่-งาน-ตร.วา)	ราคาประเมิน (บาท ต่อ ตร.วา)
				แผนที่ภูมิประเทศ	ระวาง	แผ่น	มาตราส่วน	เลขที่ดิน		
3128	บางกรวย	บางราวนกฝั่งใต้	220	5036I	5824	07	1:1000	467	0-0-17.9	28,000
36547	บางใหญ่	บางราวนกฝั่งใต้	3757	5036I	5824	07	1:1000	590	0-0-9	28,000

มีผลบังคับใช้ตั้งแต่วันที่

1 มกราคม พ.ศ. 2559

รอบบัญชี พ.ศ. 2559 - 2562

บัญชีกำหนดราคาประเมินทุนทรัพย์ที่ดิน

ในการจดทะเบียนสิทธิและนิติกรรมเกี่ยวกับอสังหาริมทรัพย์

เทศบาลเมือง บางกรวย

อำเภอ บางกรวย

จังหวัด นนทบุรี

หน้า 431

โฉนดที่ดินเลขที่	อำเภอ	ตำบล	หน้าสำรวจ	เครื่องหมายที่ดินระบบพิกัดฉาก ยู ที เอ็ม/ ศูนย์กำเนิด					เนื้อที่ (ไร่-งาน-ตร.วา)	ราคาประเมิน (บาท ต่อ ตร.วา)
				แผนที่ภูมิประเทศ	ระวาง	แผ่น	มาตราส่วน	เลขที่ดิน		
59285	บางใหญ่	บางแม่นาง	7430	5036I	5824	03	1:1000	68	0-0-60	30,000

มีผลบังคับใช้ตั้งแต่วันที่

1 มกราคม พ.ศ. 2559

รอบบัญชี พ.ศ. 2559 - 2562

บัญชีกำหนดราคาประเมินทุนทรัพย์ที่ดิน

ในการจดทะเบียนสิทธิและนิติกรรมเกี่ยวกับอสังหาริมทรัพย์

เทศบาลเมือง บางกรวย

อำเภอ บางกรวย

จังหวัด นนทบุรี

หน้า 432

โฉนดที่ดินเลขที่	อำเภอ	ตำบล	หน้าสำรวจ	เครื่องหมายที่ดินระบบพิกัดฉาก ยู ที เอ็ม/ ศูนย์กำเนิด					เนื้อที่ (ไร่-งาน-ตร.วา)	ราคาประเมิน (บาท ต่อ ตร.วา)
				แผนที่ภูมิประเทศ	ระวาง	แผ่น	มาตราส่วน	เลขที่ดิน		
34398	บางใหญ่	บางม่วงฝั่งใต้	3097	5036I	5824	08	1:1000	451	0-0-39.6	28,000

มีผลบังคับใช้ตั้งแต่วันที่

1 มกราคม พ.ศ. 2559

รอบบัญชี พ.ศ. 2559 - 2562

บัญชีกำหนดราคาประเมินทุนทรัพย์ที่ดิน

ในการจดทะเบียนสิทธิและนิติกรรมเกี่ยวกับอสังหาริมทรัพย์

เทศบาลเมือง บางกรวย

อำเภอ บางกรวย

จังหวัด นนทบุรี

หน้า 433

โฉนดที่ดินเลขที่	อำเภอ	ตำบล	หน้าสำรวจ	เครื่องหมายที่ดินระบบพิกัดฉาก ยู ที เอ็ม/ ศูนย์กำเนิด					เนื้อที่ (ไร่-งาน-ตร.วา)	ราคาประเมิน (บาท ต่อ ตร.วา)
				แผนที่ภูมิประเทศ	ระวาง	แผ่น	มาตราส่วน	เลขที่ดิน		
6847	บางใหญ่	บางม่วง	292	5036I	5824	03	1:1000	35	0-2-53	8,750

มีผลบังคับใช้ตั้งแต่วันที่

1 มกราคม พ.ศ. 2559

รอบบัญชี พ.ศ. 2559 - 2562

บัญชีกำหนดราคาประเมินทุนทรัพย์ที่ดิน

ในการจดทะเบียนสิทธิและนิติกรรมเกี่ยวกับอสังหาริมทรัพย์

เทศบาลเมือง บางกรวย

อำเภอ บางกรวย

จังหวัด นนทบุรี

หน้า 434

โฉนดที่ดินเลขที่	อำเภอ	ตำบล	หน้าสำรวจ	เครื่องหมายที่ดินระบบพิกัดฉาก ยู ที เอ็ม/ ศูนย์กำเนิด					เนื้อที่ (ไร่-งาน-ตร.วา)	ราคาประเมิน (บาท ต่อ ตร.วา)
				แผนที่ภูมิประเทศ	ระวาง	แผ่น	มาตราส่วน	เลขที่ดิน		
4643	บางซื่อ	บางพลัด	28	5036I	6024	04	1:1000	267	1-2-83	30,000
4644	บางซื่อ	บางพลัด	29	5036I	6024	04	1:1000	202	1-1-71	6,500
4645	บางซื่อ	บางพลัด	30	5036I	6024	04	1:1000	198	0-2-13	6,500
4892	บางซื่อ	บางพลัด	158	5036I	6024	04	1:1000	268	0-2-39	4,500
40605	บางซื่อ	บางพลัด	1078	5036I	6024	04	1:1000	174	0-0-28	6,500
40606	บางซื่อ	บางพลัด	1079	5036I	6024	04	1:1000	173	0-2-14	18,000
126988	บางซื่อ	บางพลัด	1650	5036I	6024	04	1:1000	203	0-0-66	6,500
126989	บางซื่อ	บางพลัด	1651	5036I	6024	04	1:1000	204	0-0-64	6,500
126990	บางซื่อ	บางพลัด	1652	5036I	6024	04	1:1000	205	0-0-62	6,500
126991	บางซื่อ	บางพลัด	1653	5036I	6024	04	1:1000	206	0-0-61	6,500
126992	บางซื่อ	บางพลัด	1654	5036I	6024	04	1:1000	207	0-0-59	6,500
126993	บางซื่อ	บางพลัด	1655	5036I	6024	04	1:1000	208	0-0-58	6,500
126994	บางซื่อ	บางพลัด	1656	5036I	6024	04	1:1000	209	0-0-56	6,500
126995	บางซื่อ	บางพลัด	1657	5036I	6024	04	1:1000	210	0-1-64	6,500

มีผลบังคับใช้ตั้งแต่วันที่

1 มกราคม พ.ศ. 2559

รอบบัญชี พ.ศ. 2559 - 2562

บัญชีกำหนดราคาประเมินทุนทรัพย์ที่ดิน

ในการจดทะเบียนสิทธิและนิติกรรมเกี่ยวกับอสังหาริมทรัพย์

เทศบาลเมือง บางกรวย

อำเภอ บางกรวย

จังหวัด นนทบุรี

หน้า 435

โฉนดที่ดินเลขที่	อำเภอ	ตำบล	หน้าสำรวจ	เครื่องหมายที่ดินระบบพิกัดฉาก ยู ที เอ็ม/ ศูนย์กำเนิด					เนื้อที่ (ไร่-งาน-ตร.วา)	ราคาประเมิน (บาท ต่อ ตร.วา)
				แผนที่ภูมิประเทศ	ระวาง	แผ่น	มาตราส่วน	เลขที่ดิน		
1224	บางกรวย	บางบำหรุฝั่งเหนือ	396	5036I	5824	11	1:1000	155	0-0-94	17,500
1225	บางกรวย	บางบำหรุฝั่งเหนือ	2335	5036I	5824	11	1:1000	139	0-1-42	35,000
1355	บางกรวย	บางบำหรุฝั่งเหนือ	2336	5036I	5824	11	1:1000	140	0-1-61	35,000
1356	บางกรวย	บางบำหรุฝั่งเหนือ	1100	5036I	5824	11	1:1000	159	0-0-2	17,500
1357	บางกรวย	บางบำหรุฝั่งเหนือ	1101	5036I	5824	11	1:1000	158	0-0-97	35,000
1358	บางกรวย	บางบำหรุฝั่งเหนือ	1102	5036I	5824	11	1:1000	157	0-0-99	35,000
1359	บางกรวย	บางบำหรุฝั่งเหนือ	1103	5036I	5824	11	1:1000	156	0-0-86	35,000
2380	คลังชั้น	บางบำหรุฝั่งเหนือ	52	5036I	5824	10	1:1000	12	3-0-40	21,000
2382	คลังชั้น	บางบำหรุฝั่งเหนือ	54	5036I	5824	11	1:1000	207	0-1-18	19,500
2384	คลังชั้น	บางบำหรุฝั่งเหนือ	56	5036I	5824	11	1:1000	271	0-1-11	19,500
2385	คลังชั้น	บางบำหรุฝั่งเหนือ	57	5036I	5824	11	1:1000	209	0-3-10	28,500
2387	คลังชั้น	บางบำหรุฝั่งเหนือ	59	5036I	5824	11	1:1000	195	1-0-94	6,500
2388	คลังชั้น	บางบำหรุฝั่งเหนือ	60	5036I	5824	10	1:1000	3	0-0-25	6,500
2389	คลังชั้น	บางบำหรุฝั่งเหนือ	61	5036I	5824	11	1:1000	273	0-2-73	8,750
2390	คลังชั้น	บางบำหรุฝั่งเหนือ	62	5036I	5824	11	1:1000	272	0-0-80	6,500
2391	คลังชั้น	บางบำหรุฝั่งเหนือ	63	5036I	5824	11	1:1000	191	0-0-9	3,250
2392	คลังชั้น	บางบำหรุฝั่งเหนือ	64	5036I	5824	11	1:1000	173	0-1-33	6,500
2393	คลังชั้น	บางบำหรุฝั่งเหนือ	65	5036I	5824	11	1:1000	169	0-3-60	8,750
2394	คลังชั้น	บางบำหรุฝั่งเหนือ	66	5036I	5824	11	1:1000	167	0-2-76	10,000
2395	คลังชั้น	บางบำหรุฝั่งเหนือ	67	5036I	5824	11	1:1000	166	2-3-75	5,800

มีผลบังคับใช้ตั้งแต่วันที่

1 มกราคม พ.ศ. 2559

รอบบัญชี พ.ศ. 2559 - 2562

บัญชีกำหนดราคาประเมินทุนทรัพย์ที่ดิน

ในการจดทะเบียนสิทธิและนิติกรรมเกี่ยวกับอสังหาริมทรัพย์

เทศบาลเมือง บางกรวย

อำเภอ บางกรวย

จังหวัด นนทบุรี

หน้า 436

โฉนดที่ดินเลขที่	อำเภอ	ตำบล	หน้าสำรวจ	เครื่องหมายที่ดินระบบพิกัดฉาก ยู ที เอ็ม/ ศูนย์กำเนิด					เนื้อที่ (ไร่-งาน-ตร.วา)	ราคาประเมิน (บาท ต่อ ตร.วา)
				แผนที่ภูมิประเทศ	ระวาง	แผ่น	มาตราส่วน	เลขที่ดิน		
2396	คลังชั้น	บางบำหรุฝั่งเหนือ	68	5036I	5824	10	1:1000	11	0-1-45	10,000
2397	คลังชั้น	บางบำหรุฝั่งเหนือ	69	5036I	5824	11	1:1000	185	2-0-50	24,500
2398	คลังชั้น	บางบำหรุฝั่งเหนือ	70	5036I	5824	11	1:1000	175	1-3-77	30,000
2399	คลังชั้น	บางบำหรุฝั่งเหนือ	71	5036I	5824	11	1:1000	163	0-1-12	6,500
2400	คลังชั้น	บางบำหรุฝั่งเหนือ	72	5036I	5824	11	1:1000	154	0-1-71	17,500
2401	คลังชั้น	บางบำหรุฝั่งเหนือ	73	5036I	5824	11	1:1000	136	0-1-40	19,500
2402	คลังชั้น	บางบำหรุฝั่งเหนือ	74	5036I	5824	11	1:1000	184	0-1-17	35,000
4576	คลังชั้น	บางบำหรุฝั่งเหนือ	281	5036I	5824	11	1:1000	192	0-0-21	3,250
4941	คลังชั้น	บางบำหรุฝั่งเหนือ	298	5036I	5824	10	1:1000	13	0-1-99	10,000
4955	คลังชั้น	บางบำหรุฝั่งเหนือ	301	5036I	5824	11	1:1000	174	2-0-85	5,800
5177	คลังชั้น	บางบำหรุฝั่งเหนือ	316	5036I	5824	11	1:1000	168	0-3-5	10,000
5182	คลังชั้น	บางบำหรุฝั่งเหนือ	318	5036I	5824	10	1:1000	14	0-1-64	10,000
9510	คลังชั้น	บางบำหรุฝั่งเหนือ	494	5036I	5824	10	1:1000	16	0-1-98	10,000
23501	บางซ้อ	บางบำหรุฝั่งเหนือ	1091	5036I	5824	11	1:1000	194	0-1-42	6,500
23502	บางซ้อ	บางบำหรุฝั่งเหนือ	1092	5036I	5824	10	1:1000	7	0-1-4	6,500
23503	บางซ้อ	บางบำหรุฝั่งเหนือ	1093	5036I	5824	10	1:1000	9	0-1-5	6,500
23504	บางซ้อ	บางบำหรุฝั่งเหนือ	1094	5036I	5824	10	1:1000	8	0-2-27	10,000
23505	บางซ้อ	บางบำหรุฝั่งเหนือ	1095	5036I	5824	10	1:1000	6	0-0-44	10,000
23506	บางซ้อ	บางบำหรุฝั่งเหนือ	1096	5036I	5824	10	1:1000	5	0-0-40	6,500
23507	บางซ้อ	บางบำหรุฝั่งเหนือ	1097	5036I	5824	10	1:1000	2	0-0-62	10,000

มีผลบังคับใช้ตั้งแต่วันที่

1 มกราคม พ.ศ. 2559

รอบบัญชี พ.ศ. 2559 - 2562

บัญชีกำหนดราคาประเมินทุนทรัพย์ที่ดิน

ในการจดทะเบียนสิทธิและนิติกรรมเกี่ยวกับอสังหาริมทรัพย์

เทศบาลเมือง บางกรวย

อำเภอ บางกรวย

จังหวัด นนทบุรี

หน้า 437

โฉนดที่ดินเลขที่	อำเภอ	ตำบล	หน้าสำรวจ	เครื่องหมายที่ดินระบบพิกัดฉาก ยู ที เอ็ม/ ศูนย์กำเนิด					เนื้อที่ (ไร่-งาน-ตร.วา)	ราคาประเมิน (บาท ต่อ ตร.วา)
				แผนที่ภูมิประเทศ	ระวาง	แผ่น	มาตราส่วน	เลขที่ดิน		
23508	บางซื่อ	บางบำหรุฝั่งเหนือ	1098	5036I	5824	10	1:1000	4	0-0-54	6,500
23510	คลังชั้น	บางบำหรุฝั่งเหนือ	1329	5036I	5824	11	1:1000	210	0-0-1	17,500
45309	คลังชั้น	บางบำหรุฝั่งเหนือ	2337	5036I	5824	11	1:1000	142	0-0-98	17,500
53918	คลังชั้น	บางบำหรุฝั่งเหนือ	1191	5036I	5824	11	1:1000	204	0-0-69	4,500
53924	คลังชั้น	บางบำหรุฝั่งเหนือ	1197	5036I	5824	11	1:1000	196	0-1-96	4,500
70760	คลังชั้น	บางบำหรุฝั่งเหนือ	4140	5036I	5824	11	1:1000	176	0-0-96.4	17,500
70761	คลังชั้น	บางบำหรุฝั่งเหนือ	4141	5036I	5824	11	1:1000	177	0-0-40.4	35,000
70762	คลังชั้น	บางบำหรุฝั่งเหนือ	4142	5036I	5824	11	1:1000	178	0-0-40.4	35,000
70763	คลังชั้น	บางบำหรุฝั่งเหนือ	4143	5036I	5824	11	1:1000	179	0-0-41	35,000
70764	คลังชั้น	บางบำหรุฝั่งเหนือ	4144	5036I	5824	11	1:1000	180	0-0-41	35,000
70765	คลังชั้น	บางบำหรุฝั่งเหนือ	4145	5036I	5824	11	1:1000	181	0-0-40.4	35,000
70766	คลังชั้น	บางบำหรุฝั่งเหนือ	4146	5036I	5824	11	1:1000	182	0-0-40.4	35,000
70767	คลังชั้น	บางบำหรุฝั่งเหนือ	4147	5036I	5824	11	1:1000	183	0-1-54	35,000
70774	คลังชั้น	บางบำหรุฝั่งเหนือ	4154	5036I	5824	11	1:1000	138	0-0-3	17,500
70775	คลังชั้น	บางบำหรุฝั่งเหนือ	4137	5036I	5824	11	1:1000	141	0-0-26	17,500
70783	คลังชั้น	บางบำหรุฝั่งเหนือ	4159	5036I	5824	11	1:1000	137	0-0-9	17,500
70784	คลังชั้น	บางบำหรุฝั่งเหนือ	1801	5036I	5824	11	1:1000	153	0-0-16	35,000
70785	คลังชั้น	บางบำหรุฝั่งเหนือ	1802	5036I	5824	11	1:1000	152	0-0-69	35,000
70786	คลังชั้น	บางบำหรุฝั่งเหนือ	1803	5036I	5824	11	1:1000	151	0-0-42	35,000
70787	คลังชั้น	บางบำหรุฝั่งเหนือ	1804	5036I	5824	11	1:1000	150	0-0-42	35,000

มีผลบังคับใช้ตั้งแต่วันที่

1 มกราคม พ.ศ. 2559

รอบบัญชี พ.ศ. 2559 - 2562

บัญชีกำหนดราคาประเมินทุนทรัพย์ที่ดิน

ในการจดทะเบียนสิทธิและนิติกรรมเกี่ยวกับอสังหาริมทรัพย์

เทศบาลเมือง บางกรวย

อำเภอ บางกรวย

จังหวัด นนทบุรี

หน้า 438

โฉนดที่ดินเลขที่	อำเภอ	ตำบล	หน้าสำรวจ	เครื่องหมายที่ดินระบบพิกัดฉาก ยู ที เอ็ม/ ศูนย์กำเนิด					เนื้อที่ (ไร่-งาน-ตร.วา)	ราคาประเมิน (บาท ต่อ ตร.วา)
				แผนที่ภูมิประเทศ	ระวาง	แผ่น	มาตราส่วน	เลขที่ดิน		
70788	ตลิ่งชัน	บางบำหรุฝั่งเหนือ	1805	5036I	5824	11	1:1000	149	0-0-43	35,000
70789	ตลิ่งชัน	บางบำหรุฝั่งเหนือ	1806	5036I	5824	11	1:1000	148	0-0-21.5	35,000
70792	ตลิ่งชัน	บางบำหรุฝั่งเหนือ	4156	5036I	5824	11	1:1000	144	0-0-44	35,000
70793	ตลิ่งชัน	บางบำหรุฝั่งเหนือ	4157	5036I	5824	11	1:1000	143	0-0-86	35,000
127021	ตลิ่งชัน	บางบำหรุฝั่งเหนือ	4132	5036I	5824	11	1:1000	160	0-0-60	6,500
127022	ตลิ่งชัน	บางบำหรุฝั่งเหนือ	4133	5036I	5824	11	1:1000	161	0-0-60	6,500
127023	ตลิ่งชัน	บางบำหรุฝั่งเหนือ	4134	5036I	5824	11	1:1000	162	0-0-60	6,500
127024	ตลิ่งชัน	บางบำหรุฝั่งเหนือ	4135	5036I	5824	11	1:1000	165	0-0-60	6,500
127025	ตลิ่งชัน	บางบำหรุฝั่งเหนือ	4136	5036I	5824	11	1:1000	164	0-0-60	6,500

มีผลบังคับใช้ตั้งแต่วันที่

1 มกราคม พ.ศ. 2559

รอบบัญชี พ.ศ. 2559 - 2562

บัญชีกำหนดราคาประเมินทุนทรัพย์ที่ดิน

ในการจดทะเบียนสิทธิและนิติกรรมเกี่ยวกับอสังหาริมทรัพย์

เทศบาลเมือง บางกรวย

อำเภอ บางกรวย

จังหวัด นนทบุรี

หน้า 439

โฉนดที่ดินเลขที่	อำเภอ	ตำบล	หน้าสำรวจ	เครื่องหมายที่ดินระบบพิกัดฉาก ยู ที เอ็ม/ ศูนย์กำเนิด					เนื้อที่ (ไร่-งาน-ตร.วา)	ราคาประเมิน (บาท ต่อ ตร.วา)
				แผนที่ภูมิประเทศ	ระวาง	แผ่น	มาตราส่วน	เลขที่ดิน		
27820	บางใหญ่	บางคูเวียงฝั่งเหนือ	2255	5036I	5824	01	1:1000	59	0-0-79	4,000
29864	บางใหญ่	บางคูเวียงฝั่งเหนือ	2014	5036I	5824	08	1:1000	531	0-0-23	28,000

มีผลบังคับใช้ตั้งแต่วันที่

1 มกราคม พ.ศ. 2559

รอบบัญชี พ.ศ. 2559 - 2562

บัญชีกำหนดราคาประเมินทุนทรัพย์ที่ดิน

ในการจดทะเบียนสิทธิและนิติกรรมเกี่ยวกับอสังหาริมทรัพย์

เทศบาลเมือง บางกรวย

อำเภอ บางกรวย

จังหวัด นนทบุรี

หน้า 440

โฉนดที่ดินเลขที่	อำเภอ	ตำบล	หน้าสำรวจ	เครื่องหมายที่ดินระบบพิกัดฉาก ยู ที เอ็ม/ ศูนย์กำเนิด					เนื้อที่ (ไร่-งาน-ตร.วา)	ราคาประเมิน (บาท ต่อ ตร.วา)
				แผนที่ภูมิประเทศ	ระวาง	แผ่น	มาตราส่วน	เลขที่ดิน		
8822	บางใหญ่	บางคูเวียงฝั่งใต้	441	5036I	5824	12	1:1000	169	0-0-27	12,000
30744	บางใหญ่	บางคูเวียงฝั่งใต้	2265	5036I	5826	16	1:1000	114	0-0-14	22,000
30745	บางใหญ่	บางคูเวียงฝั่งใต้	2266	5036I	5826	16	1:1000	115	0-0-14	22,000
34150	บางใหญ่	บางคูเวียงฝั่งใต้	2818	5036I	5824	08	1:1000	687	0-0-49	30,000
34151	บางใหญ่	บางคูเวียงฝั่งใต้	2819	5036I	5824	08	1:1000	688	0-0-49	30,000
34152	บางใหญ่	บางคูเวียงฝั่งใต้	2820	5036I	5824	08	1:1000	685	0-0-19	15,000
34153	บางใหญ่	บางคูเวียงฝั่งใต้	2821	5036I	5824	08	1:1000	682	0-0-49	50,000
34154	บางใหญ่	บางคูเวียงฝั่งใต้	2822	5036I	5824	08	1:1000	683	0-0-49	30,000
34155	บางใหญ่	บางคูเวียงฝั่งใต้	2823	5036I	5824	08	1:1000	684	0-0-53	30,000

มีผลบังคับใช้ตั้งแต่วันที่

1 มกราคม พ.ศ. 2559

รอบบัญชี พ.ศ. 2559 - 2562

บัญชีกำหนดราคาประเมินทุนทรัพย์ที่ดิน

ในการจดทะเบียนสิทธิและนิติกรรมเกี่ยวกับอสังหาริมทรัพย์

เทศบาลเมือง บางกรวย

อำเภอ บางกรวย

จังหวัด นนทบุรี

หน้า 441

โฉนดที่ดินเลขที่	อำเภอ	ตำบล	หน้าสำรวจ	เครื่องหมายที่ดินระบบพิกัดฉาก ยู ที เอ็ม/ ศูนย์กำเนิด					เนื้อที่ (ไร่-งาน-ตร.วา)	ราคาประเมิน (บาท ต่อ ตร.วา)
				แผนที่ภูมิประเทศ	ระวาง	แผ่น	มาตราส่วน	เลขที่ดิน		
7588	บางใหญ่	บางขุนทอง	359	5036I	6026	12	1:1000	23	0-0-29	3,250

มีผลบังคับใช้ตั้งแต่วันที่

1 มกราคม พ.ศ. 2559

รอบบัญชี พ.ศ. 2559 - 2562

บัญชีกำหนดราคาประเมินทุนทรัพย์ที่ดิน

ในการจดทะเบียนสิทธิและนิติกรรมเกี่ยวกับอสังหาริมทรัพย์

เทศบาลเมือง บางกรวย

อำเภอ บางกรวย

จังหวัด นนทบุรี

หน้า 442

โฉนดที่ดินเลขที่	อำเภอ	ตำบล	หน้าสำรวจ	เครื่องหมายที่ดินระบบพิกัดฉาก ยู ที เอ็ม/ ศูนย์กำเนิด					เนื้อที่ (ไร่-งาน-ตร.วา)	ราคาประเมิน (บาท ต่อ ตร.วา)
				แผนที่ภูมิประเทศ	ระวาง	แผ่น	มาตราส่วน	เลขที่ดิน		
123457	ตลาดขวัญ	บางท่า	841	5036I	6026	09	1:1000	56	0-0-16	45,000

มีผลบังคับใช้ตั้งแต่วันที่

1 มกราคม พ.ศ. 2559

รอบบัญชี พ.ศ. 2559 - 2562

บัญชีกำหนดราคาประเมินทุนทรัพย์ที่ดิน

ในการจดทะเบียนสิทธิและนิติกรรมเกี่ยวกับอสังหาริมทรัพย์

เทศบาลเมือง บางกรวย

อำเภอ บางกรวย

จังหวัด นนทบุรี

หน้า 443

โฉนดที่ดินเลขที่	อำเภอ	ตำบล	หน้าสำรวจ	เครื่องหมายที่ดินระบบพิกัดฉาก ยู ที เอ็ม/ ศูนย์กำเนิด					เนื้อที่ (ไร่-งาน-ตร.วา)	ราคาประเมิน (บาท ต่อ ตร.วา)
				แผนที่ภูมิประเทศ	ระวาง	แผ่น	มาตราส่วน	เลขที่ดิน		
630	บางกรวย	บางขุน	3359	5036I	5826	10	1:1000	14	1-2-2.5	30,000
1879	บางกรวย	บางขุน	2400	5036I	5826	11	1:1000	178	0-0-44	7,500
2401	บางกรวย	บางขุน	2401	5036I	5826	10	1:1000	28	0-0-26	15,000
2402	บางกรวย	บางขุน	2402	5036I	5826	10	1:1000	29	0-0-26	15,000
2403	บางกรวย	บางขุน	2403	5036I	5826	10	1:1000	30	0-0-58	15,000
3041	บางกรวย	บางขุน	2388	5036I	5826	09	1:1000	92	0-1-52	4,000
3042	บางกรวย	บางขุน	2389	5036I	5826	09	1:1000	91	0-1-16	4,000
3120	บางกรวย	บางขุน	2395	5036I	5826	14	1:1000	81	0-1-64	7,500
3121	บางกรวย	บางขุน	2396	5036I	5826	14	1:1000	45	0-0-20.5	15,000
3122	บางกรวย	บางขุน	2397	5036I	5826	14	1:1000	43	0-3-60	4,000
3123	บางกรวย	บางขุน	2398	5036I	5826	14	1:1000	46	0-3-59	15,000
3570	บางกรวย	บางขุน	182	5036I	5826	11	1:1000	189	0-0-68	7,500
3571	บางกรวย	บางขุน	183	5036I	5826	11	1:1000	216	0-2-83	30,000
3715	บางกรวย	บางขุน	192	5036I	5626	12	1:1000	97	0-0-53	15,000
3716	บางกรวย	บางขุน	193	5036I	5626	12	1:1000	96	0-0-53	15,000
3821	บางกรวย	บางขุน	194	5036I	5826	09	1:1000	85	0-0-55	4,000
3822	บางกรวย	บางขุน	195	5036I	5826	09	1:1000	84	0-0-25	4,000
3906	บางกรวย	บางขุน	179	5036I	5826	06	1:1000	19	0-1-1	4,000
3907	บางกรวย	บางขุน	180	5036I	5826	06	1:1000	18	0-0-80	4,000
3908	บางกรวย	บางขุน	181	5036I	5826	06	1:1000	17	0-0-82	5,500

มีผลบังคับใช้ตั้งแต่วันที่

1 มกราคม พ.ศ. 2559

รอบบัญชี พ.ศ. 2559 - 2562

บัญชีกำหนดราคาประเมินทุนทรัพย์ที่ดิน

ในการจดทะเบียนสิทธิและนิติกรรมเกี่ยวกับอสังหาริมทรัพย์

เทศบาลเมือง บางกรวย

อำเภอ บางกรวย

จังหวัด นนทบุรี

หน้า 444

โฉนดที่ดินเลขที่	อำเภอ	ตำบล	หน้าสำรวจ	เครื่องหมายที่ดินระบบพิกัดฉาก ยู ที เอ็ม/ ศูนย์กำเนิด					เนื้อที่ (ไร่-งาน-ตร.วา)	ราคาประเมิน (บาท ต่อ ตร.วา)
				แผนที่ภูมิประเทศ	ระวาง	แผ่น	มาตราส่วน	เลขที่ดิน		
4000	บางกรวย	บางขุน	99	5036I	5826	14	1:1000	36	2-0-22	15,000
4001	บางกรวย	บางขุน	100	5036I	5826	14	1:1000	35	1-1-49	15,000
4002	บางกรวย	บางขุน	101	5036I	5826	14	1:1000	48	1-1-49	15,000
4003	บางกรวย	บางขุน	102	5036I	5826	14	1:1000	47	1-1-49	15,000
4027	บางกรวย	บางขุน	197	5036I	5826	11	1:1000	234	0-0-30	15,000
4293	บางกรวย	บางขุน	166	5036I	5826	11	1:1000	17	0-2-40	18,000
4321	บางกรวย	บางขุน	110	5036I	5826	13	1:1000	16	3-0-5	4,000
4340	บางกรวย	บางขุน	202	5036I	5826	10	1:1000	19	1-1-72	26,000
4341	บางกรวย	บางขุน	203	5036I	5826	11	1:1000	21	1-1-15	26,000
4342	บางกรวย	บางขุน	204	5036I	5826	11	1:1000	22	1-0-49	8,750
4365	บางกรวย	บางขุน	216	5036I	5826	09	1:1000	69	0-1-0	13,000
4430	บางกรวย	บางขุน	225	5036I	5826	10	1:1000	61	0-1-86	30,000
4431	บางกรวย	บางขุน	226	5036I	5826	10	1:1000	62	0-1-65	30,000
4432	บางกรวย	บางขุน	227	5036I	5826	10	1:1000	63	0-1-68	30,000
4433	บางกรวย	บางขุน	228	5036I	5826	09	1:1000	115	0-1-70	30,000
4522	บางกรวย	บางขุน	237	5036I	5826	09	1:1000	57	0-2-0	10,000
4523	บางกรวย	บางขุน	238	5036I	5826	09	1:1000	58	0-2-0	10,000
4524	บางกรวย	บางขุน	239	5036I	5826	09	1:1000	59	0-1-79	10,000
4525	บางกรวย	บางขุน	240	5036I	5826	09	1:1000	60	1-1-51	13,000
4527	บางกรวย	บางขุน	223	5036I	5826	09	1:1000	117	0-3-58	30,000

มีผลบังคับใช้ตั้งแต่วันที่

1 มกราคม พ.ศ. 2559

รอบบัญชี พ.ศ. 2559 - 2562

บัญชีกำหนดราคาประเมินทุนทรัพย์ที่ดิน

ในการจดทะเบียนสิทธิและนิติกรรมเกี่ยวกับอสังหาริมทรัพย์

เทศบาลเมือง บางกรวย

อำเภอ บางกรวย

จังหวัด นนทบุรี

หน้า 445

โฉนดที่ดินเลขที่	อำเภอ	ตำบล	หน้าสำรวจ	เครื่องหมายที่ดินระบบพิกัดฉาก ยู ที เอ็ม/ ศูนย์กำเนิด					เนื้อที่ (ไร่-งาน-ตร.วา)	ราคาประเมิน (บาท ต่อ ตร.วา)
				แผนที่ภูมิประเทศ	ระวาง	แผ่น	มาตราส่วน	เลขที่ดิน		
4528	บางกรวย	บางขุน	224	5036I	5826	09	1:1000	114	0-3-58	30,000
4737	บางกรวย	บางขุน	251	5036I	5826	06	1:1000	47	0-1-67	25,000
4738	บางกรวย	บางขุน	252	5036I	5826	06	1:1000	46	0-1-67	15,000
4739	บางกรวย	บางขุน	253	5036I	5826	06	1:1000	45	0-2-7	15,000
4740	บางกรวย	บางขุน	254	5036I	5826	06	1:1000	44	0-2-8	15,000
4741	บางกรวย	บางขุน	255	5036I	5826	06	1:1000	51	0-1-97	25,000
4742	บางกรวย	บางขุน	256	5036I	5826	06	1:1000	50	0-1-67	15,000
4743	บางกรวย	บางขุน	257	5036I	5826	06	1:1000	49	0-1-68	15,000
4745	บางกรวย	บางขุน	249	5036I	5626	16	1:1000	32	1-0-0	15,000
4746	บางกรวย	บางขุน	201	5036I	5626	16	1:1000	16	0-1-33	15,000
4888	บางกรวย	บางขุน	325	5036I	5826	10	1:1000	162	0-0-61	30,000
4889	บางกรวย	บางขุน	326	5036I	5826	10	1:1000	167	0-0-31	30,000
4890	บางกรวย	บางขุน	327	5036I	5826	10	1:1000	172	0-0-32	30,000
4891	บางกรวย	บางขุน	328	5036I	5826	10	1:1000	177	0-0-34	30,000
4892	บางกรวย	บางขุน	329	5036I	5826	09	1:1000	109	0-0-55	16,000
4893	บางกรวย	บางขุน	330	5036I	5826	09	1:1000	111	0-0-53	16,000
4986	บางกรวย	บางขุน	316	5036I	5826	10	1:1000	40	0-0-70	30,000
5254	บางกรวย	บางขุน	340	5036I	5826	11	1:1000	136	0-2-30	15,000
5255	บางกรวย	บางขุน	341	5036I	5826	11	1:1000	135	1-0-89	15,000
5256	บางกรวย	บางขุน	342	5036I	5826	11	1:1000	134	0-1-32	15,000

มีผลบังคับใช้ตั้งแต่วันที่

1 มกราคม พ.ศ. 2559

รอบบัญชี พ.ศ. 2559 - 2562

บัญชีกำหนดราคาประเมินทุนทรัพย์ที่ดิน

ในการจดทะเบียนสิทธิและนิติกรรมเกี่ยวกับอสังหาริมทรัพย์

เทศบาลเมือง บางกรวย

อำเภอ บางกรวย

จังหวัด นนทบุรี

หน้า 446

โฉนดที่ดินเลขที่	อำเภอ	ตำบล	หน้าสำรวจ	เครื่องหมายที่ดินระบบพิกัดฉาก ยู ที เอ็ม/ ศูนย์กำเนิด					เนื้อที่ (ไร่-งาน-ตร.วา)	ราคาประเมิน (บาท ต่อ ตร.วา)
				แผนที่ภูมิประเทศ	ระวาง	แผ่น	มาตราส่วน	เลขที่ดิน		
5257	บางกรวย	บางขุน	343	5036I	5826	11	1:1000	133	0-1-65	15,000
5258	บางกรวย	บางขุน	344	5036I	5826	11	1:1000	132	0-1-49	15,000
5259	บางกรวย	บางขุน	345	5036I	5826	11	1:1000	131	0-1-41	15,000
5260	บางกรวย	บางขุน	346	5036I	5826	11	1:1000	129	0-2-88	30,000
5264	บางกรวย	บางขุน	356	5036I	5826	06	1:1000	89	0-1-36	10,000
5265	บางกรวย	บางขุน	357	5036I	5826	06	1:1000	88	0-1-36	10,000
5266	บางกรวย	บางขุน	358	5036I	5826	10	1:1000	6	0-1-15	10,000
5267	บางกรวย	บางขุน	359	5036I	5826	10	1:1000	7	0-2-14	10,000
5268	บางกรวย	บางขุน	360	5036I	5826	06	1:1000	84	0-1-0	10,000
5269	บางกรวย	บางขุน	361	5036I	5826	06	1:1000	85	0-1-0	10,000
5270	บางกรวย	บางขุน	362	5036I	5826	06	1:1000	86	0-1-0	10,000
5317	บางกรวย	บางขุน	40	5036I	5826	15	1:1000	14	0-0-47	7,500
5318	บางกรวย	บางขุน	41	5036I	5826	15	1:1000	12	0-1-17	15,000
5319	บางกรวย	บางขุน	42	5036I	5826	15	1:1000	13	0-1-18	15,000
5320	บางกรวย	บางขุน	2547	5036I	5826	15	1:1000	18	0-0-60	15,000
5321	บางกรวย	บางขุน	353	5036I	5826	15	1:1000	19	0-1-10	15,000
5322	บางกรวย	บางขุน	354	5036I	5826	15	1:1000	20	0-1-15	15,000
5361	บางกรวย	บางขุน	395	5036I	5826	10	1:1000	171	0-0-32	30,000
5362	บางกรวย	บางขุน	396	5036I	5826	10	1:1000	170	0-0-32	30,000
5363	บางกรวย	บางขุน	397	5036I	5826	10	1:1000	169	0-0-32	30,000

มีผลบังคับใช้ตั้งแต่วันที่

1 มกราคม พ.ศ. 2559

รอบบัญชี พ.ศ. 2559 - 2562

บัญชีกำหนดราคาประเมินทุนทรัพย์ที่ดิน

ในการจดทะเบียนสิทธิและนิติกรรมเกี่ยวกับอสังหาริมทรัพย์

เทศบาลเมือง บางกรวย

อำเภอ บางกรวย

จังหวัด นนทบุรี

หน้า 447

โฉนดที่ดินเลขที่	อำเภอ	ตำบล	หน้าสำรวจ	เครื่องหมายที่ดินระบบพิกัดฉาก ยู ที เอ็ม/ ศูนย์กำเนิด					เนื้อที่ (ไร่-งาน-ตร.วา)	ราคาประเมิน (บาท ต่อ ตร.วา)
				แผนที่ภูมิประเทศ	ระวาง	แผ่น	มาตราส่วน	เลขที่ดิน		
5364	บางกรวย	บางขุน	398	5036I	5826	10	1:1000	168	0-0-32	30,000
5365	บางกรวย	บางขุน	410	5036I	5826	10	1:1000	50	0-0-58	16,000
5366	บางกรวย	บางขุน	411	5036I	5826	10	1:1000	51	0-0-58	16,000
5367	บางกรวย	บางขุน	412	5036I	5826	09	1:1000	122	0-0-57	16,000
5368	บางกรวย	บางขุน	413	5036I	5826	09	1:1000	121	0-0-57	16,000
5369	บางกรวย	บางขุน	391	5036I	5826	10	1:1000	176	0-0-33	30,000
5370	บางกรวย	บางขุน	392	5036I	5826	10	1:1000	175	0-0-33	30,000
5371	บางกรวย	บางขุน	393	5036I	5826	10	1:1000	174	0-0-32	30,000
5372	บางกรวย	บางขุน	394	5036I	5826	10	1:1000	173	0-0-32	30,000
5373	บางกรวย	บางขุน	416	5036I	5826	10	1:1000	181	0-0-69	30,000
5374	บางกรวย	บางขุน	417	5036I	5826	10	1:1000	182	0-0-40	30,000
5375	บางกรวย	บางขุน	418	5036I	5826	10	1:1000	183	0-0-39	30,000
5376	บางกรวย	บางขุน	419	5036I	5826	10	1:1000	184	0-0-39	30,000
5377	บางกรวย	บางขุน	420	5036I	5826	10	1:1000	185	0-0-38.5	30,000
5378	บางกรวย	บางขุน	421	5036I	5826	10	1:1000	186	0-0-38	30,000
5379	บางกรวย	บางขุน	422	5036I	5826	10	1:1000	187	0-0-38	30,000
5380	บางกรวย	บางขุน	423	5036I	5826	10	1:1000	188	0-0-37	30,000
5381	บางกรวย	บางขุน	399	5036I	5826	10	1:1000	180	0-0-52	30,000
5382	บางกรวย	บางขุน	400	5036I	5826	10	1:1000	179	0-0-34	30,000
5383	บางกรวย	บางขุน	401	5036I	5826	10	1:1000	178	0-0-34	30,000

มีผลบังคับใช้ตั้งแต่วันที่

1 มกราคม พ.ศ. 2559

รอบบัญชี พ.ศ. 2559 - 2562

บัญชีกำหนดราคาประเมินทุนทรัพย์ที่ดิน

ในการจดทะเบียนสิทธิและนิติกรรมเกี่ยวกับอสังหาริมทรัพย์

เทศบาลเมือง บางกรวย

อำเภอ บางกรวย

จังหวัด นนทบุรี

หน้า 448

โฉนดที่ดินเลขที่	อำเภอ	ตำบล	หน้าสำรวจ	เครื่องหมายที่ดินระบบพิกัดฉาก ยู ที เอ็ม/ ศูนย์กำเนิด					เนื้อที่ (ไร่-งาน-ตร.วา)	ราคาประเมิน (บาท ต่อ ตร.วา)
				แผนที่ภูมิประเทศ	ระวาง	แผ่น	มาตราส่วน	เลขที่ดิน		
5384	บางกรวย	บางขุน	414	5036I	5826	10	1:1000	12	0-0-65.5	30,000
5385	บางกรวย	บางขุน	415	5036I	5826	10	1:1000	143	0-0-36	30,000
5386	บางกรวย	บางขุน	406	5036I	5826	10	1:1000	52	0-0-54	16,000
5387	บางกรวย	บางขุน	407	5036I	5826	10	1:1000	53	0-0-50	16,000
5388	บางกรวย	บางขุน	408	5036I	5826	09	1:1000	113	0-0-50	16,000
5389	บางกรวย	บางขุน	409	5036I	5826	09	1:1000	112	0-0-50	16,000
5390	บางกรวย	บางขุน	402	5036I	5826	10	1:1000	166	0-0-31	30,000
5391	บางกรวย	บางขุน	403	5036I	5826	10	1:1000	165	0-0-31	30,000
5392	บางกรวย	บางขุน	404	5036I	5826	10	1:1000	164	0-0-31	30,000
5393	บางกรวย	บางขุน	405	5036I	5826	10	1:1000	163	0-0-30	30,000
5417	บางกรวย	บางขุน	336	5036I	5826	05	1:1000	178	0-1-96	5,500
5418	บางกรวย	บางขุน	337	5036I	5826	05	1:1000	179	0-1-84	25,000
5420	บางกรวย	บางขุน	311	5036I	5826	07	1:1000	54	0-1-38	5,000
5421	บางกรวย	บางขุน	312	5036I	5826	07	1:1000	58	0-2-60	10,000
5422	บางกรวย	บางขุน	313	5036I	5826	07	1:1000	57	0-2-60	10,000
5423	บางกรวย	บางขุน	314	5036I	5826	07	1:1000	56	0-2-60	10,000
5424	บางกรวย	บางขุน	315	5036I	5826	07	1:1000	55	0-2-60	10,000
5605	บางกรวย	บางขุน	377	5036I	5826	14	1:1000	22	0-1-0	12,000
5606	บางกรวย	บางขุน	378	5036I	5826	14	1:1000	21	0-1-50	12,000
5607	บางกรวย	บางขุน	379	5036I	5826	14	1:1000	20	0-1-0	12,000

มีผลบังคับใช้ตั้งแต่วันที่

1 มกราคม พ.ศ. 2559

รอบบัญชี พ.ศ. 2559 - 2562

บัญชีกำหนดราคาประเมินทุนทรัพย์ที่ดิน

ในการจดทะเบียนสิทธิและนิติกรรมเกี่ยวกับอสังหาริมทรัพย์

เทศบาลเมือง บางกรวย

อำเภอ บางกรวย

จังหวัด นนทบุรี

หน้า 449

โฉนดที่ดินเลขที่	อำเภอ	ตำบล	หน้าสำรวจ	เครื่องหมายที่ดินระบบพิกัดฉาก ยู ที เอ็ม/ ศูนย์กำเนิด					เนื้อที่ (ไร่-งาน-ตร.วา)	ราคาประเมิน (บาท ต่อ ตร.วา)
				แผนที่ภูมิประเทศ	ระวาง	แผ่น	มาตราส่วน	เลขที่ดิน		
5608	บางกรวย	บางขุน	380	5036I	5826	14	1:1000	19	0-1-0	12,000
5609	บางกรวย	บางขุน	381	5036I	5826	14	1:1000	18	0-1-0	12,000
5610	บางกรวย	บางขุน	382	5036I	5826	14	1:1000	17	0-1-0	12,000
5611	บางกรวย	บางขุน	383	5036I	5826	14	1:1000	16	0-1-0	12,000
5614	บางกรวย	บางขุน	366	5036I	5826	07	1:1000	40	1-2-30	8,750
5615	บางกรวย	บางขุน	367	5036I	5826	07	1:1000	41	1-1-99	8,750
5654	บางกรวย	บางขุน	376	5036I	5826	10	1:1000	102	3-1-52.6	12,500
5695	บางกรวย	บางขุน	384	5036I	5826	14	1:1000	3	2-2-4	13,000
5696	บางกรวย	บางขุน	385	5036I	5826	10	1:1000	77	2-0-93	11,000
5987	บางกรวย	บางขุน	424	5036I	5826	09	1:1000	99	1-3-66	4,000
5988	บางกรวย	บางขุน	425	5036I	5826	09	1:1000	100	1-3-66	4,000
5989	บางกรวย	บางขุน	426	5036I	5826	10	1:1000	44	1-3-66	21,500
6024	บางกรวย	บางขุน	433	5036I	5826	13	1:1000	52	0-0-38	15,000
6025	บางกรวย	บางขุน	434	5036I	5826	13	1:1000	53	0-0-37	30,000
6187	บางกรวย	บางขุน	494	5036I	5826	10	1:1000	189	0-0-37	30,000
6197	บางกรวย	บางขุน	469	5036I	5626	16	1:1000	34	0-0-99	15,000
6198	บางกรวย	บางขุน	470	5036I	5626	16	1:1000	35	0-1-6	10,000
6199	บางกรวย	บางขุน	471	5036I	5626	16	1:1000	36	0-1-3	10,000
6200	บางกรวย	บางขุน	472	5036I	5626	16	1:1000	37	0-1-2	10,000
6201	บางกรวย	บางขุน	473	5036I	5626	16	1:1000	38	0-1-3	10,000

มีผลบังคับใช้ตั้งแต่วันที่

1 มกราคม พ.ศ. 2559

รอบบัญชี พ.ศ. 2559 - 2562

บัญชีกำหนดราคาประเมินทุนทรัพย์ที่ดิน

ในการจดทะเบียนสิทธิและนิติกรรมเกี่ยวกับอสังหาริมทรัพย์

เทศบาลเมือง บางกรวย

อำเภอ บางกรวย

จังหวัด นนทบุรี

หน้า 450

โฉนดที่ดินเลขที่	อำเภอ	ตำบล	หน้าสำรวจ	เครื่องหมายที่ดินระบบพิกัดฉาก ยู ที เอ็ม/ ศูนย์กำเนิด					เนื้อที่ (ไร่-งาน-ตร.วา)	ราคาประเมิน (บาท ต่อ ตร.วา)
				แผนที่ภูมิประเทศ	ระวาง	แผ่น	มาตราส่วน	เลขที่ดิน		
6202	บางกรวย	บางขุน	474	5036I	5626	16	1:1000	39	0-1-2	10,000
6203	บางกรวย	บางขุน	475	5036I	5626	16	1:1000	40	0-1-3	10,000
6204	บางกรวย	บางขุน	495	5036I	5826	10	1:1000	191	0-0-36	30,000
6205	บางกรวย	บางขุน	496	5036I	5826	10	1:1000	190	0-0-37	30,000
6531	บางกรวย	บางขุน	509	5036I	5826	11	1:1000	124	0-1-19.1	25,000
6532	บางกรวย	บางขุน	510	5036I	5826	11	1:1000	122	0-0-90.1	25,000
6533	บางกรวย	บางขุน	511	5036I	5826	11	1:1000	123	0-0-87.7	25,000
6534	บางกรวย	บางขุน	512	5036I	5826	11	1:1000	230	0-0-46.5	12,500
6600	บางกรวย	บางขุน	2369	5036I	5826	06	1:1000	82	1-0-0	8,750
6601	บางกรวย	บางขุน	516	5036I	5826	06	1:1000	81	0-1-0	8,750
6603	บางกรวย	บางขุน	514	5036I	5826	11	1:1000	116	0-0-95.3	25,000
6604	บางกรวย	บางขุน	515	5036I	5826	11	1:1000	115	0-0-91.3	25,000
6678	บางกรวย	บางขุน	518	5036I	5826	11	1:1000	80	0-0-41.2	30,000
6679	บางกรวย	บางขุน	519	5036I	5826	11	1:1000	79	0-0-24.2	30,000
6680	บางกรวย	บางขุน	520	5036I	5826	11	1:1000	78	0-0-21.5	30,000
6681	บางกรวย	บางขุน	521	5036I	5826	11	1:1000	77	0-0-27.6	30,000
6682	บางกรวย	บางขุน	522	5036I	5826	11	1:1000	81	0-0-81	25,000
6683	บางกรวย	บางขุน	523	5036I	5826	11	1:1000	82	0-0-78.7	25,000
6976	บางกรวย	บางขุน	196	5036I	5826	06	1:1000	63	0-1-2.1	5,500
7058	บางกรวย	บางขุน	524	5036I	5826	11	1:1000	83	0-0-63.8	25,000

มีผลบังคับใช้ตั้งแต่วันที่

1 มกราคม พ.ศ. 2559

รอบบัญชี พ.ศ. 2559 - 2562

บัญชีกำหนดราคาประเมินทุนทรัพย์ที่ดิน

ในการจดทะเบียนสิทธิและนิติกรรมเกี่ยวกับอสังหาริมทรัพย์

เทศบาลเมือง บางกรวย

อำเภอ บางกรวย

จังหวัด นนทบุรี

หน้า 451

โฉนดที่ดินเลขที่	อำเภอ	ตำบล	หน้าสำรวจ	เครื่องหมายที่ดินระบบพิกัดฉาก ยู ที เอ็ม/ ศูนย์กำเนิด					เนื้อที่ (ไร่-งาน-ตร.วา)	ราคาประเมิน (บาท ต่อ ตร.วา)
				แผนที่ภูมิประเทศ	ระวาง	แผ่น	มาตราส่วน	เลขที่ดิน		
7136	บางกรวย	บางขุน	538	5036I	5826	10	1:1000	16	0-2-65	10,000
7241	บางกรวย	บางขุน	558	5036I	5826	07	1:1000	49	0-0-78	10,000
7242	บางกรวย	บางขุน	559	5036I	5826	07	1:1000	48	0-1-16	10,000
7284	บางกรวย	บางขุน	499	5036I	5826	05	1:1000	175	0-0-18	2,750
7295	บางกรวย	บางขุน	547	5036I	5826	09	1:1000	83	0-0-48	4,000
7309	บางกรวย	บางขุน	560	5036I	5826	09	1:1000	105	0-1-0	12,000
7310	บางกรวย	บางขุน	561	5036I	5826	09	1:1000	104	0-1-0	12,000
7311	บางกรวย	บางขุน	562	5036I	5826	09	1:1000	103	0-1-0	12,000
7326	บางกรวย	บางขุน	525	5036I	5826	11	1:1000	67	0-2-0	9,800
8319	บางกรวย	บางขุน	575	5036I	5826	10	1:1000	130	0-0-18	9,000
8357	บางกรวย	บางขุน	578	5036I	5826	08	1:1000	132	0-1-58	10,000
8392	บางกรวย	บางขุน	567	5036I	5826	06	1:1000	68	0-0-38.9	5,500
8393	บางกรวย	บางขุน	568	5036I	5826	06	1:1000	64	0-0-33.5	5,500
8394	บางกรวย	บางขุน	569	5036I	5826	06	1:1000	65	0-0-23.1	5,500
8395	บางกรวย	บางขุน	570	5036I	5826	06	1:1000	67	0-0-72.6	5,500
8396	บางกรวย	บางขุน	571	5036I	5826	06	1:1000	66	0-0-62.5	5,500
8397	บางกรวย	บางขุน	572	5036I	5826	06	1:1000	62	0-0-67.6	5,500
8721	บางกรวย	บางขุน	581	5036I	5826	11	1:1000	3	0-0-60.5	9,000
8980	บางกรวย	บางขุน	579	5036I	5826	11	1:1000	48	0-0-22	30,000
8981	บางกรวย	บางขุน	580	5036I	5826	11	1:1000	47	0-0-50	30,000

มีผลบังคับใช้ตั้งแต่วันที่

1 มกราคม พ.ศ. 2559

รอบบัญชี พ.ศ. 2559 - 2562

บัญชีกำหนดราคาประเมินทุนทรัพย์ที่ดิน

ในการจดทะเบียนสิทธิและนิติกรรมเกี่ยวกับอสังหาริมทรัพย์

เทศบาลเมือง บางกรวย

อำเภอ บางกรวย

จังหวัด นนทบุรี

หน้า 452

โฉนดที่ดินเลขที่	อำเภอ	ตำบล	หน้าสำรวจ	เครื่องหมายที่ดินระบบพิกัดฉาก ยู ที เอ็ม/ ศูนย์กำเนิด					เนื้อที่ (ไร่-งาน-ตร.วา)	ราคาประเมิน (บาท ต่อ ตร.วา)
				แผนที่ภูมิประเทศ	ระวาง	แผ่น	มาตราส่วน	เลขที่ดิน		
8995	บางกรวย	บางขุน	585	5036I	5826	11	1:1000	84	0-0-64.4	25,000
8996	บางกรวย	บางขุน	586	5036I	5826	10	1:1000	90	0-1-32.7	25,000
8997	บางกรวย	บางขุน	587	5036I	5826	10	1:1000	91	0-0-68.6	25,000
8998	บางกรวย	บางขุน	588	5036I	5826	10	1:1000	92	0-0-70.1	25,000
8999	บางกรวย	บางขุน	589	5036I	5826	10	1:1000	93	0-2-5.6	12,500
9000	บางกรวย	บางขุน	590	5036I	5826	10	1:1000	103	0-0-72.1	25,000
9001	บางกรวย	บางขุน	591	5036I	5826	10	1:1000	104	0-0-69	25,000
9002	บางกรวย	บางขุน	592	5036I	5826	10	1:1000	105	0-0-66	25,000
9003	บางกรวย	บางขุน	593	5036I	5826	10	1:1000	106	0-0-62.8	25,000
9004	บางกรวย	บางขุน	594	5036I	5826	10	1:1000	107	0-0-59.8	25,000
9005	บางกรวย	บางขุน	595	5036I	5826	10	1:1000	108	0-0-56.6	25,000
9006	บางกรวย	บางขุน	596	5036I	5826	10	1:1000	109	0-0-55	25,000
9007	บางกรวย	บางขุน	597	5036I	5826	11	1:1000	97	0-0-88.7	25,000
9008	บางกรวย	บางขุน	598	5036I	5826	11	1:1000	96	0-0-83.1	25,000
9009	บางกรวย	บางขุน	599	5036I	5826	11	1:1000	121	0-0-65.4	25,000
9010	บางกรวย	บางขุน	600	5036I	5826	11	1:1000	120	0-0-53.4	25,000
9012	บางกรวย	บางขุน	602	5036I	5826	11	1:1000	98	0-0-52	25,000
9013	บางกรวย	บางขุน	603	5036I	5826	11	1:1000	99	0-0-50.6	25,000
9014	บางกรวย	บางขุน	604	5036I	5826	11	1:1000	102	0-0-50.6	25,000
9015	บางกรวย	บางขุน	605	5036I	5826	11	1:1000	103	0-0-50.6	25,000

มีผลบังคับใช้ตั้งแต่วันที่

1 มกราคม พ.ศ. 2559

รอบบัญชี พ.ศ. 2559 - 2562

บัญชีกำหนดราคาประเมินทุนทรัพย์ที่ดิน

ในการจดทะเบียนสิทธิและนิติกรรมเกี่ยวกับอสังหาริมทรัพย์

เทศบาลเมือง บางกรวย

อำเภอ บางกรวย

จังหวัด นนทบุรี

หน้า 453

โฉนดที่ดินเลขที่	อำเภอ	ตำบล	หน้าสำรวจ	เครื่องหมายที่ดินระบบพิกัดฉาก ยู ที เอ็ม/ ศูนย์กำเนิด					เนื้อที่ (ไร่-งาน-ตร.วา)	ราคาประเมิน (บาท ต่อ ตร.วา)
				แผนที่ภูมิประเทศ	ระวาง	แผ่น	มาตราส่วน	เลขที่ดิน		
9016	บางกรวย	บางขุน	606	5036I	5826	11	1:1000	112	0-0-50.6	25,000
9017	บางกรวย	บางขุน	607	5036I	5826	11	1:1000	113	0-0-65.5	25,000
9018	บางกรวย	บางขุน	608	5036I	5826	10	1:1000	94	0-0-52	25,000
9019	บางกรวย	บางขุน	609	5036I	5826	11	1:1000	100	0-0-50.7	25,000
9020	บางกรวย	บางขุน	610	5036I	5826	11	1:1000	101	0-0-50.6	25,000
9021	บางกรวย	บางขุน	611	5036I	5826	11	1:1000	104	0-0-50.7	25,000
9022	บางกรวย	บางขุน	612	5036I	5826	11	1:1000	111	0-0-50.7	25,000
9023	บางกรวย	บางขุน	613	5036I	5826	11	1:1000	110	0-0-60.3	25,000
9024	บางกรวย	บางขุน	614	5036I	5826	10	1:1000	95	0-0-50.9	25,000
9025	บางกรวย	บางขุน	615	5036I	5826	10	1:1000	96	0-0-50.1	25,000
9026	บางกรวย	บางขุน	616	5036I	5826	10	1:1000	97	0-0-50.1	25,000
9027	บางกรวย	บางขุน	617	5036I	5826	11	1:1000	105	0-0-50.1	25,000
9028	บางกรวย	บางขุน	618	5036I	5826	11	1:1000	106	0-0-50.1	25,000
9029	บางกรวย	บางขุน	619	5036I	5826	11	1:1000	109	0-0-56	25,000
9030	บางกรวย	บางขุน	620	5036I	5826	10	1:1000	101	0-0-50.9	25,000
9031	บางกรวย	บางขุน	621	5036I	5826	10	1:1000	100	0-0-50.1	25,000
9032	บางกรวย	บางขุน	622	5036I	5826	10	1:1000	99	0-0-50.1	25,000
9033	บางกรวย	บางขุน	623	5036I	5826	10	1:1000	98	0-0-50.2	25,000
9034	บางกรวย	บางขุน	624	5036I	5826	11	1:1000	107	0-0-50.2	25,000
9035	บางกรวย	บางขุน	625	5036I	5826	11	1:1000	108	0-0-51	25,000

มีผลบังคับใช้ตั้งแต่วันที่

1 มกราคม พ.ศ. 2559

รอบบัญชี พ.ศ. 2559 - 2562

บัญชีกำหนดราคาประเมินทุนทรัพย์ที่ดิน

ในการจดทะเบียนสิทธิและนิติกรรมเกี่ยวกับอสังหาริมทรัพย์

เทศบาลเมือง บางกรวย

อำเภอ บางกรวย

จังหวัด นนทบุรี

หน้า 454

โฉนดที่ดินเลขที่	อำเภอ	ตำบล	หน้าสำรวจ	เครื่องหมายที่ดินระบบพิกัดฉาก ยู ที เอ็ม/ ศูนย์กำเนิด					เนื้อที่ (ไร่-งาน-ตร.วา)	ราคาประเมิน (บาท ต่อ ตร.วา)
				แผนที่ภูมิประเทศ	ระวาง	แผ่น	มาตราส่วน	เลขที่ดิน		
9036	บางกรวย	บางขุน	626	5036I	5826	10	1:1000	123	0-0-55.8	25,000
9037	บางกรวย	บางขุน	627	5036I	5826	10	1:1000	124	0-0-50.6	25,000
9038	บางกรวย	บางขุน	628	5036I	5826	10	1:1000	125	0-0-50.6	25,000
9039	บางกรวย	บางขุน	629	5036I	5826	10	1:1000	126	0-0-50.6	25,000
9040	บางกรวย	บางขุน	630	5036I	5826	10	1:1000	127	0-0-84.6	25,000
9041	บางกรวย	บางขุน	631	5036I	5826	10	1:1000	122	0-0-55.8	25,000
9042	บางกรวย	บางขุน	632	5036I	5826	10	1:1000	121	0-0-50.6	25,000
9043	บางกรวย	บางขุน	633	5036I	5826	10	1:1000	120	0-0-50.6	25,000
9044	บางกรวย	บางขุน	634	5036I	5826	10	1:1000	119	0-0-50.6	25,000
9045	บางกรวย	บางขุน	635	5036I	5826	10	1:1000	118	0-0-78	25,000
9046	บางกรวย	บางขุน	636	5036I	5826	10	1:1000	114	0-0-55.8	25,000
9047	บางกรวย	บางขุน	637	5036I	5826	10	1:1000	115	0-0-50.8	25,000
9048	บางกรวย	บางขุน	638	5036I	5826	10	1:1000	116	0-0-50.9	25,000
9049	บางกรวย	บางขุน	639	5036I	5826	10	1:1000	117	0-0-51	25,000
9050	บางกรวย	บางขุน	640	5036I	5826	14	1:1000	32	0-0-72	25,000
9051	บางกรวย	บางขุน	641	5036I	5826	10	1:1000	113	0-0-55.8	25,000
9052	บางกรวย	บางขุน	642	5036I	5826	10	1:1000	112	0-0-50.6	25,000
9053	บางกรวย	บางขุน	643	5036I	5826	10	1:1000	111	0-0-50.6	25,000
9054	บางกรวย	บางขุน	644	5036I	5826	14	1:1000	30	0-0-50.5	25,000
9055	บางกรวย	บางขุน	645	5036I	5826	14	1:1000	31	0-0-73.2	25,000

มีผลบังคับใช้ตั้งแต่วันที่

1 มกราคม พ.ศ. 2559

รอบบัญชี พ.ศ. 2559 - 2562

บัญชีกำหนดราคาประเมินทุนทรัพย์ที่ดิน

ในการจดทะเบียนสิทธิและนิติกรรมเกี่ยวกับอสังหาริมทรัพย์

เทศบาลเมือง บางกรวย

อำเภอ บางกรวย

จังหวัด นนทบุรี

หน้า 455

โฉนดที่ดินเลขที่	อำเภอ	ตำบล	หน้าสำรวจ	เครื่องหมายที่ดินระบบพิกัดฉาก ยู ที เอ็ม/ ศูนย์กำเนิด					เนื้อที่ (ไร่-งาน-ตร.วา)	ราคาประเมิน (บาท ต่อ ตร.วา)
				แผนที่ภูมิประเทศ	ระวาง	แผ่น	มาตราส่วน	เลขที่ดิน		
9056	บางกรวย	บางขุน	646	5036I	5826	10	1:1000	110	0-0-91.7	25,000
9057	บางกรวย	บางขุน	647	5036I	5826	14	1:1000	26	0-0-58.8	25,000
9058	บางกรวย	บางขุน	648	5036I	5826	14	1:1000	27	0-0-51.7	25,000
9059	บางกรวย	บางขุน	649	5036I	5826	14	1:1000	28	0-0-55	25,000
9060	บางกรวย	บางขุน	650	5036I	5826	14	1:1000	29	0-0-57	25,000
9061	บางกรวย	บางขุน	583	5036I	5826	14	1:1000	9	0-1-33	5,500
9062	บางกรวย	บางขุน	584	5036I	5826	14	1:1000	8	0-1-33	5,500
9116	บางกรวย	บางขุน	651	5036I	5826	10	1:1000	78	1-3-12	11,000
9117	บางกรวย	บางขุน	652	5036I	5826	10	1:1000	74	3-1-10	11,000
9403	บางกรวย	บางขุน	662	5036I	5626	16	1:1000	31	1-0-0	15,000
9686	บางกรวย	บางขุน	668	5036I	5826	11	1:1000	66	0-0-40	9,800
9876	บางกรวย	บางขุน	926	5036I	5826	10	1:1000	253	0-0-31	10,000
9877	บางกรวย	บางขุน	927	5036I	5826	10	1:1000	254	0-2-7	15,000
9878	บางกรวย	บางขุน	928	5036I	5826	10	1:1000	204	0-2-7	15,000
9879	บางกรวย	บางขุน	929	5036I	5826	10	1:1000	255	0-0-31	10,000
9880	บางกรวย	บางขุน	930	5036I	5826	10	1:1000	211	0-0-50	10,000
10032	บางกรวย	บางขุน	941	5036I	5826	10	1:1000	245	0-0-40	18,000
10033	บางกรวย	บางขุน	942	5036I	5826	10	1:1000	246	0-0-50	18,000
10035	บางกรวย	บางขุน	944	5036I	5826	10	1:1000	248	0-0-53	18,000
10036	บางกรวย	บางขุน	945	5036I	5826	10	1:1000	249	0-0-53	18,000

มีผลบังคับใช้ตั้งแต่วันที่

1 มกราคม พ.ศ. 2559

รอบบัญชี พ.ศ. 2559 - 2562

บัญชีกำหนดราคาประเมินทุนทรัพย์ที่ดิน

ในการจดทะเบียนสิทธิและนิติกรรมเกี่ยวกับอสังหาริมทรัพย์

เทศบาลเมือง บางกรวย

อำเภอ บางกรวย

จังหวัด นนทบุรี

หน้า 456

โฉนดที่ดินเลขที่	อำเภอ	ตำบล	หน้าสำรวจ	เครื่องหมายที่ดินระบบพิกัดฉาก ยู ที เอ็ม/ ศูนย์กำเนิด					เนื้อที่ (ไร่-งาน-ตร.วา)	ราคาประเมิน (บาท ต่อ ตร.วา)
				แผนที่ภูมิประเทศ	ระวาง	แผ่น	มาตราส่วน	เลขที่ดิน		
10037	บางกรวย	บางขุน	946	5036I	5826	10	1:1000	250	0-0-48	18,000
10038	บางกรวย	บางขุน	947	5036I	5826	10	1:1000	251	0-0-49	18,000
10039	บางกรวย	บางขุน	948	5036I	5826	10	1:1000	252	0-0-47	18,000
10293	บางกรวย	บางขุน	687	5036I	5826	11	1:1000	76	0-0-37	15,000
10706	บางกรวย	บางขุน	708	5036I	5826	11	1:1000	2	0-0-1.4	18,000
10707	บางกรวย	บางขุน	709	5036I	5826	07	1:1000	32	0-0-30.6	18,000
10708	บางกรวย	บางขุน	710	5036I	5826	07	1:1000	33	0-0-23.1	18,000
10709	บางกรวย	บางขุน	711	5036I	5826	07	1:1000	34	0-0-23.3	18,000
10710	บางกรวย	บางขุน	712	5036I	5826	07	1:1000	35	0-0-36.1	18,000
10712	บางกรวย	บางขุน	714	5036I	5826	11	1:1000	7	0-0-30.7	18,000
10713	บางกรวย	บางขุน	715	5036I	5826	11	1:1000	6	0-0-23.4	18,000
10714	บางกรวย	บางขุน	716	5036I	5826	11	1:1000	5	0-0-23.7	18,000
10750	บางกรวย	บางขุน	526	5036I	5826	11	1:1000	13	0-0-50	18,000
10751	บางกรวย	บางขุน	700	5036I	5826	11	1:1000	14	0-0-47	18,000
10752	บางกรวย	บางขุน	701	5036I	5826	11	1:1000	15	0-0-48	18,000
10753	บางกรวย	บางขุน	702	5036I	5826	11	1:1000	16	0-0-49	18,000
10754	บางกรวย	บางขุน	703	5036I	5826	11	1:1000	20	0-0-49	18,000
10755	บางกรวย	บางขุน	704	5036I	5826	11	1:1000	19	0-0-48	18,000
10756	บางกรวย	บางขุน	705	5036I	5826	11	1:1000	18	0-1-38	9,000
10784	บางกรวย	บางขุน	671	5036I	5826	11	1:1000	89	0-0-41	25,000

มีผลบังคับใช้ตั้งแต่วันที่

1 มกราคม พ.ศ. 2559

รอบบัญชี พ.ศ. 2559 - 2562

บัญชีกำหนดราคาประเมินทุนทรัพย์ที่ดิน

ในการจดทะเบียนสิทธิและนิติกรรมเกี่ยวกับอสังหาริมทรัพย์

เทศบาลเมือง บางกรวย

อำเภอ บางกรวย

จังหวัด นนทบุรี

หน้า 457

โฉนดที่ดินเลขที่	อำเภอ	ตำบล	หน้าสำรวจ	เครื่องหมายที่ดินระบบพิกัดฉาก ยู ที เอ็ม/ ศูนย์กำเนิด					เนื้อที่ (ไร่-งาน-ตร.วา)	ราคาประเมิน (บาท ต่อ ตร.วา)
				แผนที่ภูมิประเทศ	ระวาง	แผ่น	มาตราส่วน	เลขที่ดิน		
10785	บางกรวย	บางขุน	672	5036I	5826	11	1:1000	90	0-0-52	25,000
10786	บางกรวย	บางขุน	673	5036I	5826	11	1:1000	91	0-0-54	25,000
10787	บางกรวย	บางขุน	674	5036I	5826	11	1:1000	95	0-0-41	25,000
10788	บางกรวย	บางขุน	675	5036I	5826	11	1:1000	94	0-0-40	25,000
10789	บางกรวย	บางขุน	676	5036I	5826	11	1:1000	93	0-0-39	25,000
10831	บางกรวย	บางขุน	724	5036I	5826	07	1:1000	30	1-3-15.5	5,500
10832	บางกรวย	บางขุน	725	5036I	5826	06	1:1000	74	1-1-59.1	4,000
10833	บางกรวย	บางขุน	726	5036I	5826	06	1:1000	77	2-0-26.8	4,000
11614	บางกรวย	บางขุน	740	5036I	5826	11	1:1000	65	0-1-0	9,800
11684	บางกรวย	บางขุน	741	5036I	5826	14	1:1000	44	0-3-38.5	15,000
11858	บางกรวย	บางขุน	742	5036I	5826	06	1:1000	80	0-3-0	8,750
11997	บางกรวย	บางขุน	771	5036I	5826	06	1:1000	101	0-2-0	25,000
11998	บางกรวย	บางขุน	772	5036I	5826	06	1:1000	102	0-1-62	10,000
11999	บางกรวย	บางขุน	773	5036I	5826	06	1:1000	103	0-1-0	10,000
12043	บางกรวย	บางขุน	761	5036I	5826	06	1:1000	69	0-2-67	10,000
12081	บางกรวย	บางขุน	777	5036I	5826	10	1:1000	134	0-0-23.1	18,000
12082	บางกรวย	บางขุน	778	5036I	5826	10	1:1000	135	0-0-20.1	18,000
12083	บางกรวย	บางขุน	779	5036I	5826	10	1:1000	136	0-0-20.1	18,000
12084	บางกรวย	บางขุน	780	5036I	5826	10	1:1000	137	0-0-20	18,000
12085	บางกรวย	บางขุน	781	5036I	5826	10	1:1000	138	0-0-33.1	18,000

มีผลบังคับใช้ตั้งแต่วันที่

1 มกราคม พ.ศ. 2559

รอบบัญชี พ.ศ. 2559 - 2562

บัญชีกำหนดราคาประเมินทุนทรัพย์ที่ดิน

ในการจดทะเบียนสิทธิและนิติกรรมเกี่ยวกับอสังหาริมทรัพย์

เทศบาลเมือง บางกรวย

อำเภอ บางกรวย

จังหวัด นนทบุรี

หน้า 458

โฉนดที่ดินเลขที่	อำเภอ	ตำบล	หน้าสำรวจ	เครื่องหมายที่ดินระบบพิกัดฉาก ยู ที เอ็ม/ ศูนย์กำเนิด					เนื้อที่ (ไร่-งาน-ตร.วา)	ราคาประเมิน (บาท ต่อ ตร.วา)
				แผนที่ภูมิประเทศ	ระวาง	แผ่น	มาตราส่วน	เลขที่ดิน		
12086	บางกรวย	บางขุน	782	5036I	5826	10	1:1000	156	0-0-20	18,000
12087	บางกรวย	บางขุน	783	5036I	5826	10	1:1000	153	0-0-21.3	18,000
12088	บางกรวย	บางขุน	784	5036I	5826	10	1:1000	157	0-1-38.7	9,000
12146	บางกรวย	บางขุน	786	5036I	5826	11	1:1000	45	0-0-30	30,000
12156	บางกรวย	บางขุน	787	5036I	5826	11	1:1000	1	0-0-28.7	18,000
12157	บางกรวย	บางขุน	788	5036I	5826	10	1:1000	148	0-0-22.5	18,000
12158	บางกรวย	บางขุน	789	5036I	5826	10	1:1000	147	0-0-22.3	18,000
12159	บางกรวย	บางขุน	790	5036I	5826	10	1:1000	146	0-0-22.1	18,000
12160	บางกรวย	บางขุน	791	5036I	5826	10	1:1000	145	0-0-21.7	18,000
12161	บางกรวย	บางขุน	792	5036I	5826	10	1:1000	144	0-0-21.3	18,000
12162	บางกรวย	บางขุน	793	5036I	5826	10	1:1000	142	0-0-21.3	18,000
12163	บางกรวย	บางขุน	794	5036I	5826	10	1:1000	149	0-0-86	9,000
12167	บางกรวย	บางขุน	759	5036I	5826	07	1:1000	24	0-0-95	5,500
12168	บางกรวย	บางขุน	760	5036I	5826	07	1:1000	25	0-0-23	5,500
12444	บางกรวย	บางขุน	813	5036I	5826	10	1:1000	139	0-0-30.9	18,000
12445	บางกรวย	บางขุน	814	5036I	5826	10	1:1000	140	0-0-20.3	18,000
12446	บางกรวย	บางขุน	815	5036I	5826	10	1:1000	141	0-0-20.5	18,000
12447	บางกรวย	บางขุน	809	5036I	5826	10	1:1000	161	0-0-21.2	18,000
12448	บางกรวย	บางขุน	810	5036I	5826	10	1:1000	160	0-0-20.5	18,000
12449	บางกรวย	บางขุน	811	5036I	5826	10	1:1000	159	0-0-20.2	18,000

มีผลบังคับใช้ตั้งแต่วันที่

1 มกราคม พ.ศ. 2559

รอบบัญชี พ.ศ. 2559 - 2562

บัญชีกำหนดราคาประเมินทุนทรัพย์ที่ดิน

ในการจดทะเบียนสิทธิและนิติกรรมเกี่ยวกับอสังหาริมทรัพย์

เทศบาลเมือง บางกรวย

อำเภอ บางกรวย

จังหวัด นนทบุรี

หน้า 459

โฉนดที่ดินเลขที่	อำเภอ	ตำบล	หน้าสำรวจ	เครื่องหมายที่ดินระบบพิกัดฉาก ยู ที เอ็ม/ ศูนย์กำเนิด					เนื้อที่ (ไร่-งาน-ตร.วา)	ราคาประเมิน (บาท ต่อ ตร.วา)
				แผนที่ภูมิประเทศ	ระวาง	แผ่น	มาตราส่วน	เลขที่ดิน		
12450	บางกรวย	บางขุน	812	5036I	5826	10	1:1000	158	0-0-20.1	18,000
12451	บางกรวย	บางขุน	804	5036I	5826	10	1:1000	155	0-0-21.7	18,000
12452	บางกรวย	บางขุน	805	5036I	5826	10	1:1000	154	0-0-20.8	18,000
12553	บางกรวย	บางขุน	796	5036I	5826	07	1:1000	151	0-0-37	5,500
12554	บางกรวย	บางขุน	816	5036I	5826	15	1:1000	17	0-0-50	15,000
12585	บางกรวย	บางขุน	713	5036I	5826	11	1:1000	9	0-0-30.2	18,000
12586	บางกรวย	บางขุน	798	5036I	5826	11	1:1000	10	0-0-22	18,000
12587	บางกรวย	บางขุน	799	5036I	5826	11	1:1000	11	0-0-21.5	18,000
12588	บางกรวย	บางขุน	800	5036I	5826	11	1:1000	12	0-0-21.4	18,000
12589	บางกรวย	บางขุน	801	5036I	5826	10	1:1000	150	0-0-21.4	18,000
12590	บางกรวย	บางขุน	802	5036I	5826	10	1:1000	151	0-0-21.4	18,000
12591	บางกรวย	บางขุน	803	5036I	5826	10	1:1000	152	0-0-21.4	18,000
12646	บางกรวย	บางขุน	822	5036I	5826	11	1:1000	182	0-0-73	30,000
13017	บางกรวย	บางขุน	849	5036I	5826	11	1:1000	208	0-0-40	15,000
13018	บางกรวย	บางขุน	850	5036I	5826	11	1:1000	202	0-0-70	15,000
13019	บางกรวย	บางขุน	851	5036I	5826	11	1:1000	201	0-0-80	15,000
13020	บางกรวย	บางขุน	852	5036I	5826	11	1:1000	200	0-0-80	15,000
13021	บางกรวย	บางขุน	853	5036I	5826	11	1:1000	199	0-1-70	11,000
13022	บางกรวย	บางขุน	854	5036I	5826	11	1:1000	203	1-0-2	13,000
13023	บางกรวย	บางขุน	855	5036I	5826	11	1:1000	204	1-0-1	13,000

มีผลบังคับใช้ตั้งแต่วันที่

1 มกราคม พ.ศ. 2559

รอบบัญชี พ.ศ. 2559 - 2562

บัญชีกำหนดราคาประเมินทุนทรัพย์ที่ดิน

ในการจดทะเบียนสิทธิและนิติกรรมเกี่ยวกับอสังหาริมทรัพย์

เทศบาลเมือง บางกรวย

อำเภอ บางกรวย

จังหวัด นนทบุรี

หน้า 460

โฉนดที่ดินเลขที่	อำเภอ	ตำบล	หน้าสำรวจ	เครื่องหมายที่ดินระบบพิกัดฉาก ยู ที เอ็ม/ ศูนย์กำเนิด					เนื้อที่ (ไร่-งาน-ตร.วา)	ราคาประเมิน (บาท ต่อ ตร.วา)
				แผนที่ภูมิประเทศ	ระวาง	แผ่น	มาตราส่วน	เลขที่ดิน		
13025	บางกรวย	บางขุน	838	5036I	5626	12	1:1000	42	0-0-95	12,000
13026	บางกรวย	บางขุน	839	5036I	5626	12	1:1000	43	0-0-95	12,000
13174	บางกรวย	บางขุน	877	5036I	5826	11	1:1000	4	0-0-35.5	18,000
13258	บางกรวย	บางขุน	882	5036I	5826	09	1:1000	68	0-3-35	13,000
13302	บางกรวย	บางขุน	883	5036I	5826	09	1:1000	78	0-2-20	15,000
13303	บางกรวย	บางขุน	884	5036I	5826	09	1:1000	79	0-2-0	12,000
13304	บางกรวย	บางขุน	885	5036I	5826	09	1:1000	80	0-2-31	12,000
13305	บางกรวย	บางขุน	886	5036I	5826	09	1:1000	82	0-0-40	12,000
13306	บางกรวย	บางขุน	887	5036I	5826	10	1:1000	133	0-0-6.9	18,000
13307	บางกรวย	บางขุน	888	5036I	5826	10	1:1000	129	0-0-21	30,000
13308	บางกรวย	บางขุน	889	5036I	5826	10	1:1000	132	0-0-13.6	18,000
13309	บางกรวย	บางขุน	890	5036I	5826	10	1:1000	131	0-0-21.5	30,000
13515	บางกรวย	บางขุน	881	5036I	5826	09	1:1000	152	0-0-20	12,000
13533	บางกรวย	บางขุน	908	5036I	5826	11	1:1000	250	0-0-35	4,000
13534	บางกรวย	บางขุน	909	5036I	5826	11	1:1000	251	0-0-35	10,000
13625	บางกรวย	บางขุน	955	5036I	5826	11	1:1000	235	0-0-34	18,000
13760	บางกรวย	บางขุน	967	5036I	5826	09	1:1000	142	1-1-77.2	8,750
13761	บางกรวย	บางขุน	968	5036I	5826	09	1:1000	151	1-0-85	13,000
13762	บางกรวย	บางขุน	934	5036I	5826	15	1:1000	142	0-1-77	4,000
13763	บางกรวย	บางขุน	935	5036I	5826	15	1:1000	143	0-1-77	4,000

มีผลบังคับใช้ตั้งแต่วันที่

1 มกราคม พ.ศ. 2559

รอบบัญชี พ.ศ. 2559 - 2562

บัญชีกำหนดราคาประเมินทุนทรัพย์ที่ดิน

ในการจดทะเบียนสิทธิและนิติกรรมเกี่ยวกับอสังหาริมทรัพย์

เทศบาลเมือง บางกรวย

อำเภอ บางกรวย

จังหวัด นนทบุรี

หน้า 461

โฉนดที่ดินเลขที่	อำเภอ	ตำบล	หน้าสำรวจ	เครื่องหมายที่ดินระบบพิกัดฉาก ยู ที เอ็ม/ ศูนย์กำเนิด					เนื้อที่ (ไร่-งาน-ตร.วา)	ราคาประเมิน (บาท ต่อ ตร.วา)
				แผนที่ภูมิประเทศ	ระวาง	แผ่น	มาตราส่วน	เลขที่ดิน		
13764	บางกรวย	บางขุน	936	5036I	5826	15	1:1000	144	0-1-77	4,000
13765	บางกรวย	บางขุน	937	5036I	5826	15	1:1000	145	0-1-76	4,000
13766	บางกรวย	บางขุน	938	5036I	5826	15	1:1000	146	0-1-76	4,000
13800	บางกรวย	บางขุน	964	5036I	5826	11	1:1000	249	0-1-6	10,000
14051	บางกรวย	บางขุน	980	5036I	5826	10	1:1000	193	0-0-77	10,000
14052	บางกรวย	บางขุน	981	5036I	5826	10	1:1000	194	0-0-65	10,000
14117	บางกรวย	บางขุน	988	5036I	5826	10	1:1000	195	0-0-9	18,000
14118	บางกรวย	บางขุน	986	5036I	5826	11	1:1000	236	0-0-70	18,000
14119	บางกรวย	บางขุน	987	5036I	5826	11	1:1000	237	0-0-58	18,000
14883	บางกรวย	บางขุน	1024	5036I	5826	09	1:1000	123	0-0-38	6,000
14884	บางกรวย	บางขุน	1030	5036I	5826	09	1:1000	124	0-0-90	15,000
14885	บางกรวย	บางขุน	1031	5036I	5826	09	1:1000	125	0-1-81	12,000
14886	บางกรวย	บางขุน	1032	5036I	5826	09	1:1000	126	0-0-88	12,000
14892	บางกรวย	บางขุน	1327	5036I	5826	07	1:1000	98	0-0-61	10,000
14935	บางกรวย	บางขุน	1328	5036I	5826	07	1:1000	99	0-0-51	10,000
15152	บางกรวย	บางขุน	1172	5036I	5826	13	1:1000	121	0-1-6	10,000
15528	บางกรวย	บางขุน	1428	5036I	5826	10	1:1000	214	0-1-35	7,500
15652	บางกรวย	บางขุน	1201	5036I	5826	07	1:1000	94	0-0-21	5,500
15653	บางกรวย	บางขุน	1200	5036I	5826	07	1:1000	93	0-0-33	5,500
15805	บางกรวย	บางขุน	1212	5036I	5826	14	1:1000	89	0-1-0	12,000

มีผลบังคับใช้ตั้งแต่วันที่

1 มกราคม พ.ศ. 2559

รอบบัญชี พ.ศ. 2559 - 2562

บัญชีกำหนดราคาประเมินทุนทรัพย์ที่ดิน

ในการจดทะเบียนสิทธิและนิติกรรมเกี่ยวกับอสังหาริมทรัพย์

เทศบาลเมือง บางกรวย

อำเภอ บางกรวย

จังหวัด นนทบุรี

หน้า 462

โฉนดที่ดินเลขที่	อำเภอ	ตำบล	หน้าสำรวจ	เครื่องหมายที่ดินระบบพิกัดฉาก ยู ที เอ็ม/ ศูนย์กำเนิด					เนื้อที่ (ไร่-งาน-ตร.วา)	ราคาประเมิน (บาท ต่อ ตร.วา)
				แผนที่ภูมิประเทศ	ระวาง	แผ่น	มาตราส่วน	เลขที่ดิน		
15806	บางกรวย	บางขุน	1213	5036I	5826	14	1:1000	90	0-1-50	12,000
15807	บางกรวย	บางขุน	1214	5036I	5826	14	1:1000	91	0-1-50	12,000
15808	บางกรวย	บางขุน	1215	5036I	5826	14	1:1000	92	0-1-50	12,000
15809	บางกรวย	บางขุน	1216	5036I	5826	14	1:1000	93	0-1-50	12,000
15810	บางกรวย	บางขุน	1217	5036I	5826	14	1:1000	94	0-1-50	12,000
15812	บางกรวย	บางขุน	1011	5036I	5826	07	1:1000	85	0-3-95.5	9,000
15813	บางกรวย	บางขุน	1012	5036I	5826	07	1:1000	86	0-0-60	10,000
15843	บางกรวย	บางขุน	1199	5036I	5826	06	1:1000	106	1-1-0	8,750
15958	บางกรวย	บางขุน	1218	5036I	5826	14	1:1000	95	0-1-0	15,000
15959	บางกรวย	บางขุน	1198	5036I	5826	06	1:1000	105	0-1-0	25,000
16137	บางกรวย	บางขุน	1202	5036I	5826	07	1:1000	95	0-0-26	5,500
17064	บางกรวย	บางขุน	1291	5036I	5826	10	1:1000	205	0-0-41	30,000
17065	บางกรวย	บางขุน	1292	5036I	5826	10	1:1000	206	0-0-25	30,000
17066	บางกรวย	บางขุน	1293	5036I	5826	10	1:1000	207	0-0-25	30,000
17067	บางกรวย	บางขุน	1294	5036I	5826	10	1:1000	208	0-0-26	30,000
17068	บางกรวย	บางขุน	1295	5036I	5826	10	1:1000	209	0-0-26	30,000
17069	บางกรวย	บางขุน	1296	5036I	5826	10	1:1000	210	0-0-42	30,000
17375	บางกรวย	บางขุน	1306	5036I	5826	10	1:1000	212	0-0-27	10,000
17376	บางกรวย	บางขุน	1307	5036I	5826	10	1:1000	213	0-0-80	10,000
17814	บางกรวย	บางขุน	1308	5036I	5826	09	1:1000	133	0-0-90	15,000

มีผลบังคับใช้ตั้งแต่วันที่

1 มกราคม พ.ศ. 2559

รอบบัญชี พ.ศ. 2559 - 2562

บัญชีกำหนดราคาประเมินทุนทรัพย์ที่ดิน

ในการจดทะเบียนสิทธิและนิติกรรมเกี่ยวกับอสังหาริมทรัพย์

เทศบาลเมือง บางกรวย

อำเภอ บางกรวย

จังหวัด นนทบุรี

หน้า 463

โฉนดที่ดินเลขที่	อำเภอ	ตำบล	หน้าสำรวจ	เครื่องหมายที่ดินระบบพิกัดฉาก ยู ที เอ็ม/ ศูนย์กำเนิด					เนื้อที่ (ไร่-งาน-ตร.วา)	ราคาประเมิน (บาท ต่อ ตร.วา)
				แผนที่ภูมิประเทศ	ระวาง	แผ่น	มาตราส่วน	เลขที่ดิน		
20188	บางกรวย	บางขุน	1441	5036I	5826	09	1:1000	134	2-2-37.5	11,000
20593	บางกรวย	บางขุน	1450	5036I	5826	09	1:1000	143	1-1-77.2	5,000
20620	บางกรวย	บางขุน	1464	5036I	5826	09	1:1000	144	0-0-58	10,000
21594	บางกรวย	บางขุน	1474	5036I	5826	09	1:1000	145	0-1-30	10,000
21595	บางกรวย	บางขุน	1475	5036I	5826	09	1:1000	146	0-1-4	10,000
21596	บางกรวย	บางขุน	1476	5036I	5826	09	1:1000	147	0-1-4	10,000
21697	บางกรวย	บางขุน	1310	5036I	5826	06	1:1000	40	0-3-57	21,500
21698	บางกรวย	บางขุน	1311	5036I	5826	06	1:1000	41	0-0-21	21,500
23641	บางกรวย	บางขุน	1499	5036I	5826	11	1:1000	243	2-3-0	26,000
23642	บางกรวย	บางขุน	1500	5036I	5826	11	1:1000	244	0-2-39	30,000
23657	บางกรวย	บางขุน	1330	5036I	5826	10	1:1000	215	0-0-44.3	30,000
23658	บางกรวย	บางขุน	1331	5036I	5826	10	1:1000	216	0-0-28.1	30,000
23659	บางกรวย	บางขุน	1332	5036I	5826	10	1:1000	217	0-0-27.9	30,000
23660	บางกรวย	บางขุน	1333	5036I	5826	10	1:1000	218	0-0-27.7	30,000
23661	บางกรวย	บางขุน	1334	5036I	5826	10	1:1000	219	0-0-27.5	30,000
23662	บางกรวย	บางขุน	1335	5036I	5826	10	1:1000	220	0-0-27.3	30,000
23663	บางกรวย	บางขุน	1336	5036I	5826	10	1:1000	221	0-0-27	30,000
23664	บางกรวย	บางขุน	1337	5036I	5826	10	1:1000	222	0-0-26.8	30,000
23665	บางกรวย	บางขุน	1338	5036I	5826	10	1:1000	223	0-0-26.6	30,000
23666	บางกรวย	บางขุน	1339	5036I	5826	10	1:1000	224	0-0-26.4	30,000

มีผลบังคับใช้ตั้งแต่วันที่

1 มกราคม พ.ศ. 2559

รอบบัญชี พ.ศ. 2559 - 2562

บัญชีกำหนดราคาประเมินทุนทรัพย์ที่ดิน

ในการจดทะเบียนสิทธิและนิติกรรมเกี่ยวกับอสังหาริมทรัพย์

เทศบาลเมือง บางกรวย

อำเภอ บางกรวย

จังหวัด นนทบุรี

หน้า 464

โฉนดที่ดินเลขที่	อำเภอ	ตำบล	หน้าสำรวจ	เครื่องหมายที่ดินระบบพิกัดฉาก ยู ที เอ็ม/ ศูนย์กำเนิด					เนื้อที่ (ไร่-งาน-ตร.วา)	ราคาประเมิน (บาท ต่อ ตร.วา)
				แผนที่ภูมิประเทศ	ระวาง	แผ่น	มาตราส่วน	เลขที่ดิน		
23667	บางกรวย	บางขุน	1340	5036I	5826	10	1:1000	225	0-0-26.2	30,000
23668	บางกรวย	บางขุน	1341	5036I	5826	10	1:1000	226	0-0-26.2	30,000
23669	บางกรวย	บางขุน	1342	5036I	5826	10	1:1000	227	0-0-26.3	30,000
23670	บางกรวย	บางขุน	1343	5036I	5826	10	1:1000	228	0-0-26.5	30,000
23671	บางกรวย	บางขุน	1344	5036I	5826	10	1:1000	229	0-0-26.7	30,000
23672	บางกรวย	บางขุน	1345	5036I	5826	10	1:1000	230	0-0-26.9	30,000
23673	บางกรวย	บางขุน	1346	5036I	5826	10	1:1000	231	0-0-27.1	30,000
23674	บางกรวย	บางขุน	1347	5036I	5826	10	1:1000	232	0-0-27.2	30,000
23675	บางกรวย	บางขุน	1348	5036I	5826	10	1:1000	233	0-0-27.2	30,000
23793	บางกรวย	บางขุน	1350	5036I	5826	13	1:1000	122	0-1-20	15,000
23794	บางกรวย	บางขุน	1351	5036I	5626	16	1:1000	73	0-3-93	15,000
23840	บางกรวย	บางขุน	1358	5036I	5826	09	1:1000	148	0-2-0	15,000
23964	บางกรวย	บางขุน	1359	5036I	5826	14	1:1000	100	3-1-26	5,600
23965	บางกรวย	บางขุน	1360	5036I	5826	14	1:1000	101	3-1-26	12,000
24942	บางกรวย	บางขุน	1619	5036I	5826	10	1:1000	239	0-2-0	10,000
24943	บางกรวย	บางขุน	1620	5036I	5826	10	1:1000	240	0-2-0	10,000
24944	บางกรวย	บางขุน	1621	5036I	5826	10	1:1000	241	0-2-0	10,000
24945	บางกรวย	บางขุน	1622	5036I	5826	10	1:1000	242	0-2-0	10,000
24946	บางกรวย	บางขุน	1623	5036I	5826	10	1:1000	243	0-1-75	10,000
25166	บางกรวย	บางขุน	1534	5036I	5826	10	1:1000	234	0-0-20	15,000

มีผลบังคับใช้ตั้งแต่วันที่

1 มกราคม พ.ศ. 2559

รอบบัญชี พ.ศ. 2559 - 2562

บัญชีกำหนดราคาประเมินทุนทรัพย์ที่ดิน

ในการจดทะเบียนสิทธิและนิติกรรมเกี่ยวกับอสังหาริมทรัพย์

เทศบาลเมือง บางกรวย

อำเภอ บางกรวย

จังหวัด นนทบุรี

หน้า 465

โฉนดที่ดินเลขที่	อำเภอ	ตำบล	หน้าสำรวจ	เครื่องหมายที่ดินระบบพิกัดฉาก ยู ที เอ็ม/ ศูนย์กำเนิด					เนื้อที่ (ไร่-งาน-ตร.วา)	ราคาประเมิน (บาท ต่อ ตร.วา)
				แผนที่ภูมิประเทศ	ระวาง	แผ่น	มาตราส่วน	เลขที่ดิน		
25167	บางกรวย	บางขุน	1535	5036I	5826	10	1:1000	235	2-0-17	26,000
25168	บางกรวย	บางขุน	1536	5036I	5826	10	1:1000	236	0-3-78	26,000
25169	บางกรวย	บางขุน	1537	5036I	5826	10	1:1000	237	0-3-78	26,000
25170	บางกรวย	บางขุน	1538	5036I	5826	10	1:1000	238	0-3-78	26,000
25198	บางกรวย	บางขุน	1572	5036I	5826	07	1:1000	100	0-0-22.1	18,000
25199	บางกรวย	บางขุน	1573	5036I	5826	07	1:1000	101	0-0-21.1	18,000
25200	บางกรวย	บางขุน	1574	5036I	5826	07	1:1000	102	0-0-22.1	18,000
25201	บางกรวย	บางขุน	1575	5036I	5826	07	1:1000	103	0-0-22.1	18,000
25202	บางกรวย	บางขุน	1576	5036I	5826	07	1:1000	104	0-0-22.1	18,000
25203	บางกรวย	บางขุน	1577	5036I	5826	07	1:1000	105	0-0-30.2	18,000
25204	บางกรวย	บางขุน	1578	5036I	5826	07	1:1000	106	0-0-30.2	18,000
25205	บางกรวย	บางขุน	1579	5036I	5826	07	1:1000	107	0-0-22	18,000
25206	บางกรวย	บางขุน	1580	5036I	5826	07	1:1000	108	0-0-22	18,000
25207	บางกรวย	บางขุน	1581	5036I	5826	07	1:1000	109	0-0-22	18,000
25208	บางกรวย	บางขุน	1582	5036I	5826	07	1:1000	110	0-0-22	18,000
25210	บางกรวย	บางขุน	1584	5036I	5826	07	1:1000	111	0-0-31.1	18,000
25211	บางกรวย	บางขุน	1585	5036I	5826	07	1:1000	112	0-0-21.9	18,000
25212	บางกรวย	บางขุน	1586	5036I	5826	07	1:1000	113	0-0-21.9	18,000
25213	บางกรวย	บางขุน	1587	5036I	5826	07	1:1000	114	0-0-21.9	18,000
25214	บางกรวย	บางขุน	1588	5036I	5826	07	1:1000	115	0-0-21.9	18,000

มีผลบังคับใช้ตั้งแต่วันที่

1 มกราคม พ.ศ. 2559

รอบบัญชี พ.ศ. 2559 - 2562

บัญชีกำหนดราคาประเมินทุนทรัพย์ที่ดิน

ในการจดทะเบียนสิทธิและนิติกรรมเกี่ยวกับอสังหาริมทรัพย์

เทศบาลเมือง บางกรวย

อำเภอ บางกรวย

จังหวัด นนทบุรี

หน้า 466

โฉนดที่ดินเลขที่	อำเภอ	ตำบล	หน้าสำรวจ	เครื่องหมายที่ดินระบบพิกัดฉาก ยู ที เอ็ม/ ศูนย์กำเนิด					เนื้อที่ (ไร่-งาน-ตร.วา)	ราคาประเมิน (บาท ต่อ ตร.วา)
				แผนที่ภูมิประเทศ	ระวาง	แผ่น	มาตราส่วน	เลขที่ดิน		
25215	บางกรวย	บางขุน	1589	5036I	5826	07	1:1000	116	0-0-30.1	18,000
25216	บางกรวย	บางขุน	1590	5036I	5826	07	1:1000	117	0-0-30.1	18,000
25217	บางกรวย	บางขุน	1591	5036I	5826	07	1:1000	118	0-0-22	18,000
25218	บางกรวย	บางขุน	1592	5036I	5826	07	1:1000	119	0-0-22	18,000
25219	บางกรวย	บางขุน	1593	5036I	5826	07	1:1000	120	0-0-22	18,000
25220	บางกรวย	บางขุน	1594	5036I	5826	07	1:1000	121	0-0-22	18,000
25221	บางกรวย	บางขุน	1595	5036I	5826	07	1:1000	122	0-0-30.2	18,000
25222	บางกรวย	บางขุน	1596	5036I	5826	07	1:1000	123	0-0-30.3	18,000
25223	บางกรวย	บางขุน	1597	5036I	5826	07	1:1000	124	0-0-22.2	18,000
25224	บางกรวย	บางขุน	1598	5036I	5826	07	1:1000	125	0-0-22.2	18,000
25225	บางกรวย	บางขุน	1599	5036I	5826	07	1:1000	126	0-0-22.2	18,000
25226	บางกรวย	บางขุน	1600	5036I	5826	07	1:1000	127	0-0-22.2	18,000
25227	บางกรวย	บางขุน	1601	5036I	5826	07	1:1000	128	0-0-30.4	18,000
25228	บางกรวย	บางขุน	1602	5036I	5826	07	1:1000	129	0-0-30.5	18,000
25229	บางกรวย	บางขุน	1603	5036I	5826	07	1:1000	130	0-0-22.3	18,000
25230	บางกรวย	บางขุน	1604	5036I	5826	07	1:1000	131	0-0-22.3	18,000
25231	บางกรวย	บางขุน	1605	5036I	5826	07	1:1000	132	0-0-22.3	18,000
25232	บางกรวย	บางขุน	1606	5036I	5826	07	1:1000	133	0-0-22.3	18,000
25233	บางกรวย	บางขุน	1607	5036I	5826	07	1:1000	134	0-0-29.1	18,000
25234	บางกรวย	บางขุน	1608	5036I	5826	07	1:1000	135	0-0-28	18,000

มีผลบังคับใช้ตั้งแต่วันที่

1 มกราคม พ.ศ. 2559

รอบบัญชี พ.ศ. 2559 - 2562

บัญชีกำหนดราคาประเมินทุนทรัพย์ที่ดิน

ในการจดทะเบียนสิทธิและนิติกรรมเกี่ยวกับอสังหาริมทรัพย์

เทศบาลเมือง บางกรวย

อำเภอ บางกรวย

จังหวัด นนทบุรี

หน้า 467

โฉนดที่ดินเลขที่	อำเภอ	ตำบล	หน้าสำรวจ	เครื่องหมายที่ดินระบบพิกัดฉาก ยู ที เอ็ม/ ศูนย์กำเนิด					เนื้อที่ (ไร่-งาน-ตร.วา)	ราคาประเมิน (บาท ต่อ ตร.วา)
				แผนที่ภูมิประเทศ	ระวาง	แผ่น	มาตราส่วน	เลขที่ดิน		
25235	บางกรวย	บางขุน	1609	5036I	5826	07	1:1000	136	0-0-22.3	18,000
25236	บางกรวย	บางขุน	1610	5036I	5826	07	1:1000	137	0-0-22.3	18,000
25237	บางกรวย	บางขุน	1611	5036I	5826	07	1:1000	138	0-0-22.3	18,000
25238	บางกรวย	บางขุน	1612	5036I	5826	07	1:1000	139	0-0-22.3	18,000
25239	บางกรวย	บางขุน	1613	5036I	5826	07	1:1000	140	0-0-30.5	18,000
25240	บางกรวย	บางขุน	1614	5036I	5826	07	1:1000	141	0-0-30.5	18,000
25241	บางกรวย	บางขุน	1615	5036I	5826	07	1:1000	142	0-0-22.2	18,000
25242	บางกรวย	บางขุน	1616	5036I	5826	07	1:1000	143	0-0-22.2	18,000
25243	บางกรวย	บางขุน	1617	5036I	5826	07	1:1000	144	0-0-22.2	18,000
25244	บางกรวย	บางขุน	1618	5036I	5826	07	1:1000	145	0-0-58.4	18,000
25844	บางกรวย	บางขุน	1384	5036I	5826	11	1:1000	248	0-0-77.5	12,000
25950	บางกรวย	บางขุน	1385	5036I	5826	13	1:1000	132	0-1-54	15,000
25951	บางกรวย	บางขุน	1386	5036I	5826	13	1:1000	133	0-1-19	15,000
25957	บางกรวย	บางขุน	1654	5036I	5826	14	1:1000	102	0-1-10	15,000
26016	บางกรวย	บางขุน	1660	5036I	5826	05	1:1000	210	1-1-67	21,500
26411	บางกรวย	บางขุน	1666	5036I	5826	13	1:1000	134	0-1-9	10,000
27645	บางกรวย	บางขุน	1701	5036I	5826	09	1:1000	162	0-0-60	12,000
27731	บางกรวย	บางขุน	1707	5036I	5826	06	1:1000	146	0-2-50	4,000
28922	บางกรวย	บางขุน	1711	5036I	5826	11	1:1000	262	0-1-63	13,000
28923	บางกรวย	บางขุน	1712	5036I	5826	11	1:1000	263	0-0-51	13,000

มีผลบังคับใช้ตั้งแต่วันที่

1 มกราคม พ.ศ. 2559

รอบบัญชี พ.ศ. 2559 - 2562

บัญชีกำหนดราคาประเมินทุนทรัพย์ที่ดิน

ในการจดทะเบียนสิทธิและนิติกรรมเกี่ยวกับอสังหาริมทรัพย์

เทศบาลเมือง บางกรวย

อำเภอ บางกรวย

จังหวัด นนทบุรี

หน้า 468

โฉนดที่ดินเลขที่	อำเภอ	ตำบล	หน้าสำรวจ	เครื่องหมายที่ดินระบบพิกัดฉาก ยู ที เอ็ม/ ศูนย์กำเนิด					เนื้อที่ (ไร่-งาน-ตร.วา)	ราคาประเมิน (บาท ต่อ ตร.วา)
				แผนที่ภูมิประเทศ	ระวาง	แผ่น	มาตราส่วน	เลขที่ดิน		
29060	บางกรวย	บางขุน	1722	5036I	5826	13	1:1000	163	0-0-75	30,000
29083	บางกรวย	บางขุน	1723	5036I	5826	10	1:1000	262	0-1-83	15,000
29084	บางกรวย	บางขุน	1724	5036I	5826	10	1:1000	263	0-2-46	15,000
29806	บางกรวย	บางขุน	1725	5036I	5826	10	1:1000	264	1-0-55	15,000
30029	บางกรวย	บางขุน	1731	5036I	5826	14	1:1000	124	0-0-68	11,000
30030	บางกรวย	บางขุน	1732	5036I	5826	14	1:1000	125	0-1-59	12,000
30031	บางกรวย	บางขุน	1733	5036I	5826	14	1:1000	126	0-1-10	15,000
30467	บางกรวย	บางขุน	1752	5036I	5826	14	1:1000	128	0-1-0	12,000
31003	บางกรวย	บางขุน	1815	5036I	5626	16	1:1000	111	0-0-82.3	50,000
31018	บางกรวย	บางขุน	1830	5036I	5626	16	1:1000	122	0-0-60.2	50,000
31019	บางกรวย	บางขุน	1831	5036I	5626	16	1:1000	123	0-0-80.5	50,000
31020	บางกรวย	บางขุน	1832	5036I	5626	16	1:1000	124	0-0-82.8	50,000
31021	บางกรวย	บางขุน	1833	5036I	5626	16	1:1000	125	0-0-60.2	50,000
31036	บางกรวย	บางขุน	1848	5036I	5626	16	1:1000	139	0-0-60.2	50,000
31037	บางกรวย	บางขุน	1849	5036I	5626	16	1:1000	140	0-0-76.8	50,000
31038	บางกรวย	บางขุน	1850	5036I	5626	16	1:1000	141	0-0-76.9	50,000
31039	บางกรวย	บางขุน	1851	5036I	5626	16	1:1000	142	0-0-60.2	50,000
31054	บางกรวย	บางขุน	1866	5036I	5626	16	1:1000	157	0-0-60.2	50,000
31055	บางกรวย	บางขุน	1867	5036I	5626	16	1:1000	158	0-0-79.9	50,000
31056	บางกรวย	บางขุน	1868	5036I	5626	16	1:1000	159	0-0-83.3	50,000

มีผลบังคับใช้ตั้งแต่วันที่

1 มกราคม พ.ศ. 2559

รอบบัญชี พ.ศ. 2559 - 2562

บัญชีกำหนดราคาประเมินทุนทรัพย์ที่ดิน

ในการจดทะเบียนสิทธิและนิติกรรมเกี่ยวกับอสังหาริมทรัพย์

เทศบาลเมือง บางกรวย

อำเภอ บางกรวย

จังหวัด นนทบุรี

หน้า 469

โฉนดที่ดินเลขที่	อำเภอ	ตำบล	หน้าสำรวจ	เครื่องหมายที่ดินระบบพิกัดฉาก ยู ที เอ็ม/ ศูนย์กำเนิด					เนื้อที่ (ไร่-งาน-ตร.วา)	ราคาประเมิน (บาท ต่อ ตร.วา)
				แผนที่ภูมิประเทศ	ระวาง	แผ่น	มาตราส่วน	เลขที่ดิน		
31057	บางกรวย	บางขุน	1869	5036I	5626	16	1:1000	160	0-0-60.2	50,000
31072	บางกรวย	บางขุน	1884	5036I	5626	16	1:1000	175	0-1-12.4	50,000
31073	บางกรวย	บางขุน	1885	5036I	5626	16	1:1000	176	0-1-13.4	50,000
31090	บางกรวย	บางขุน	1902	5036I	5626	16	1:1000	193	0-1-12.6	50,000
31091	บางกรวย	บางขุน	1903	5036I	5626	16	1:1000	194	0-1-10.2	50,000
31108	บางกรวย	บางขุน	1920	5036I	5626	16	1:1000	211	0-1-12.3	50,000
31109	บางกรวย	บางขุน	1921	5036I	5626	16	1:1000	212	0-1-12.3	50,000
31126	บางกรวย	บางขุน	1938	5036I	5626	16	1:1000	225	0-1-12.3	50,000
31127	บางกรวย	บางขุน	1939	5036I	5626	16	1:1000	226	0-1-12.3	50,000
31144	บางกรวย	บางขุน	1956	5036I	5626	16	1:1000	233	0-1-12.3	50,000
31145	บางกรวย	บางขุน	1957	5036I	5626	16	1:1000	234	0-1-12.3	50,000
31163	บางกรวย	บางขุน	1975	5036I	5626	12	1:1000	174	0-0-70.2	50,000
31164	บางกรวย	บางขุน	1976	5036I	5626	16	1:1000	237	0-0-80.4	50,000
31167	บางกรวย	บางขุน	1979	5036I	5626	16	1:1000	238	0-0-68.8	25,000
31168	บางกรวย	บางขุน	1980	5036I	5626	16	1:1000	239	0-0-57.2	25,000
31169	บางกรวย	บางขุน	1981	5036I	5626	16	1:1000	240	0-3-19.2	25,000
31172	บางกรวย	บางขุน	1984	5036I	5626	16	1:1000	241	2-0-6	25,000
31178	บางกรวย	บางขุน	1986	5036I	5826	10	1:1000	265	0-0-22	30,000
31179	บางกรวย	บางขุน	1987	5036I	5826	10	1:1000	266	0-0-22	30,000
31180	บางกรวย	บางขุน	1988	5036I	5826	10	1:1000	267	0-0-22	30,000

มีผลบังคับใช้ตั้งแต่วันที่

1 มกราคม พ.ศ. 2559

รอบบัญชี พ.ศ. 2559 - 2562

บัญชีกำหนดราคาประเมินทุนทรัพย์ที่ดิน

ในการจดทะเบียนสิทธิและนิติกรรมเกี่ยวกับอสังหาริมทรัพย์

เทศบาลเมือง บางกรวย

อำเภอ บางกรวย

จังหวัด นนทบุรี

หน้า 470

โฉนดที่ดินเลขที่	อำเภอ	ตำบล	หน้าสำรวจ	เครื่องหมายที่ดินระบบพิกัดฉาก ยู ที เอ็ม/ ศูนย์กำเนิด					เนื้อที่ (ไร่-งาน-ตร.วา)	ราคาประเมิน (บาท ต่อ ตร.วา)
				แผนที่ภูมิประเทศ	ระวาง	แผ่น	มาตราส่วน	เลขที่ดิน		
31181	บางกรวย	บางขุน	1989	5036I	5826	10	1:1000	268	0-0-22	30,000
31182	บางกรวย	บางขุน	1990	5036I	5826	10	1:1000	269	0-0-22	30,000
31183	บางกรวย	บางขุน	1991	5036I	5826	10	1:1000	270	0-0-39	30,000
31952	บางกรวย	บางขุน	1998	5036I	5826	11	1:1000	264	0-1-69	10,000
32121	บางกรวย	บางขุน	2002	5036I	5826	07	1:1000	162	9-0-63	8,750
32959	บางกรวย	บางขุน	2029	5036I	5826	06	1:1000	147	7-2-24	5,200
33893	บางกรวย	บางขุน	2163	5036I	5826	09	1:1000	169	1-3-7	9,350
33946	บางกรวย	บางขุน	2164	5036I	5626	12	1:1000	180	0-1-5	12,000
34446	บางกรวย	บางขุน	2165	5036I	5826	09	1:1000	170	1-3-8	9,350
34500	บางกรวย	บางขุน	2169	5036I	5626	16	1:1000	242	3-0-3.2	15,000
34501	บางกรวย	บางขุน	2170	5036I	5626	16	1:1000	243	2-1-56	11,000
34888	บางกรวย	บางขุน	2179	5036I	5826	11	1:1000	267	0-1-0	10,000
34889	บางกรวย	บางขุน	2180	5036I	5826	11	1:1000	268	0-1-99	10,000
35266	บางกรวย	บางขุน	2424	5036I	5826	11	1:1000	52	0-1-61	15,000
35728	บางกรวย	บางขุน	2362	5036I	5826	06	1:1000	52	2-2-98	18,500
35762	บางกรวย	บางขุน	2366	5036I	5826	06	1:1000	98	0-0-95	25,000
35763	บางกรวย	บางขุน	2367	5036I	5826	11	1:1000	59	0-1-10	10,000
35854	บางกรวย	บางขุน	2394	5036I	5826	11	1:1000	58	0-1-99	10,000
35951	บางกรวย	บางขุน	2407	5036I	5626	12	1:1000	244	0-1-43	15,000
35953	บางกรวย	บางขุน	2409	5036I	5626	12	1:1000	246	0-2-83.9	15,000

มีผลบังคับใช้ตั้งแต่วันที่

1 มกราคม พ.ศ. 2559

รอบบัญชี พ.ศ. 2559 - 2562

บัญชีกำหนดราคาประเมินทุนทรัพย์ที่ดิน

ในการจดทะเบียนสิทธิและนิติกรรมเกี่ยวกับอสังหาริมทรัพย์

เทศบาลเมือง บางกรวย

อำเภอ บางกรวย

จังหวัด นนทบุรี

หน้า 471

โฉนดที่ดินเลขที่	อำเภอ	ตำบล	หน้าสำรวจ	เครื่องหมายที่ดินระบบพิกัดฉาก ยู ที เอ็ม/ ศูนย์กำเนิด					เนื้อที่ (ไร่-งาน-ตร.วา)	ราคาประเมิน (บาท ต่อ ตร.วา)
				แผนที่ภูมิประเทศ	ระวาง	แผ่น	มาตราส่วน	เลขที่ดิน		
35995	บางกรวย	บางขุน	2410	5036I	5826	11	1:1000	85	0-2-30	12,500
36230	บางกรวย	บางขุน	2459	5036I	5826	10	1:1000	128	0-0-29	30,000
36231	บางกรวย	บางขุน	2460	5036I	5826	10	1:1000	58	0-0-26	30,000
36232	บางกรวย	บางขุน	2461	5036I	5826	10	1:1000	57	0-0-26	30,000
36233	บางกรวย	บางขุน	2462	5036I	5826	10	1:1000	49	0-0-26	30,000
36234	บางกรวย	บางขุน	2463	5036I	5826	10	1:1000	48	0-0-26	30,000
36235	บางกรวย	บางขุน	2464	5036I	5826	10	1:1000	47	0-0-26	30,000
36236	บางกรวย	บางขุน	2465	5036I	5826	10	1:1000	17	0-2-42	19,500
36237	บางกรวย	บางขุน	2466	5036I	5826	10	1:1000	46	0-1-52	19,500
37014	บางกรวย	บางขุน	2441	5036I	5826	10	1:1000	271	0-0-25	10,000
37015	บางกรวย	บางขุน	2442	5036I	5826	10	1:1000	272	0-0-25	10,000
37695	บางกรวย	บางขุน	2446	5036I	5626	16	1:1000	360	0-0-54.9	30,000
37696	บางกรวย	บางขุน	2447	5036I	5626	16	1:1000	361	0-0-55.2	30,000
37697	บางกรวย	บางขุน	2448	5036I	5626	16	1:1000	362	0-0-55.2	30,000
37698	บางกรวย	บางขุน	2449	5036I	5626	16	1:1000	363	0-0-51	30,000
37699	บางกรวย	บางขุน	2450	5036I	5626	16	1:1000	364	0-0-48.4	30,000
37700	บางกรวย	บางขุน	2451	5036I	5626	16	1:1000	365	0-0-44.8	30,000
37701	บางกรวย	บางขุน	2452	5036I	5626	16	1:1000	366	0-0-47.9	30,000
37702	บางกรวย	บางขุน	2453	5036I	5626	16	1:1000	367	0-0-52	30,000
37703	บางกรวย	บางขุน	2454	5036I	5626	16	1:1000	368	0-0-54.2	30,000

มีผลบังคับใช้ตั้งแต่วันที่

1 มกราคม พ.ศ. 2559

รอบบัญชี พ.ศ. 2559 - 2562

บัญชีกำหนดราคาประเมินทุนทรัพย์ที่ดิน

ในการจดทะเบียนสิทธิและนิติกรรมเกี่ยวกับอสังหาริมทรัพย์

เทศบาลเมือง บางกรวย

อำเภอ บางกรวย

จังหวัด นนทบุรี

หน้า 472

โฉนดที่ดินเลขที่	อำเภอ	ตำบล	หน้าสำรวจ	เครื่องหมายที่ดินระบบพิกัดฉาก ยู ที เอ็ม/ ศูนย์กำเนิด					เนื้อที่ (ไร่-งาน-ตร.วา)	ราคาประเมิน (บาท ต่อ ตร.วา)
				แผนที่ภูมิประเทศ	ระวาง	แผ่น	มาตราส่วน	เลขที่ดิน		
37704	บางกรวย	บางขุน	2455	5036I	5626	16	1:1000	369	0-0-53.8	30,000
37705	บางกรวย	บางขุน	2456	5036I	5626	16	1:1000	370	0-0-43.3	30,000
37706	บางกรวย	บางขุน	2457	5036I	5626	16	1:1000	371	0-0-37.5	30,000
37707	บางกรวย	บางขุน	2458	5036I	5626	16	1:1000	372	0-0-37.5	30,000
37708	บางกรวย	บางขุน	2459	5036I	5626	16	1:1000	373	0-0-37.5	30,000
37709	บางกรวย	บางขุน	2460	5036I	5626	16	1:1000	374	0-0-37.5	30,000
37710	บางกรวย	บางขุน	2461	5036I	5626	16	1:1000	375	0-0-36.9	30,000
37711	บางกรวย	บางขุน	2462	5036I	5626	16	1:1000	376	0-0-50.6	30,000
37712	บางกรวย	บางขุน	2463	5036I	5626	16	1:1000	377	0-0-39.8	30,000
37713	บางกรวย	บางขุน	2464	5036I	5626	16	1:1000	378	0-0-40.1	30,000
37714	บางกรวย	บางขุน	2465	5036I	5626	16	1:1000	379	0-0-40.3	30,000
37715	บางกรวย	บางขุน	2466	5036I	5626	16	1:1000	380	0-0-39.1	30,000
37716	บางกรวย	บางขุน	2467	5036I	5626	16	1:1000	381	0-0-39.1	30,000
37717	บางกรวย	บางขุน	2468	5036I	5626	16	1:1000	382	0-0-39.1	30,000
37718	บางกรวย	บางขุน	2469	5036I	5626	16	1:1000	383	0-0-39.3	30,000
37719	บางกรวย	บางขุน	2470	5036I	5626	16	1:1000	384	0-0-39.7	30,000
37720	บางกรวย	บางขุน	2471	5036I	5626	16	1:1000	385	0-0-47	30,000
37721	บางกรวย	บางขุน	2472	5036I	5626	16	1:1000	386	0-0-37.5	30,000
37722	บางกรวย	บางขุน	2473	5036I	5626	16	1:1000	387	0-0-37.5	30,000
37723	บางกรวย	บางขุน	2474	5036I	5626	16	1:1000	388	0-0-37.5	30,000

มีผลบังคับใช้ตั้งแต่วันที่

1 มกราคม พ.ศ. 2559

รอบบัญชี พ.ศ. 2559 - 2562

บัญชีกำหนดราคาประเมินทุนทรัพย์ที่ดิน

ในการจดทะเบียนสิทธิและนิติกรรมเกี่ยวกับอสังหาริมทรัพย์

เทศบาลเมือง บางกรวย

อำเภอ บางกรวย

จังหวัด นนทบุรี

หน้า 473

โฉนดที่ดินเลขที่	อำเภอ	ตำบล	หน้าสำรวจ	เครื่องหมายที่ดินระบบพิกัดฉาก ยู ที เอ็ม/ ศูนย์กำเนิด					เนื้อที่ (ไร่-งาน-ตร.วา)	ราคาประเมิน (บาท ต่อ ตร.วา)
				แผนที่ภูมิประเทศ	ระวาง	แผ่น	มาตราส่วน	เลขที่ดิน		
37724	บางกรวย	บางขุน	2475	5036I	5626	16	1:1000	389	0-0-37.5	30,000
37725	บางกรวย	บางขุน	2476	5036I	5626	16	1:1000	390	0-0-37.5	30,000
37726	บางกรวย	บางขุน	2477	5036I	5626	16	1:1000	391	0-0-37.5	30,000
37727	บางกรวย	บางขุน	2478	5036I	5626	16	1:1000	392	0-0-39.1	30,000
37728	บางกรวย	บางขุน	2479	5036I	5626	16	1:1000	393	0-0-39.1	30,000
37729	บางกรวย	บางขุน	2480	5036I	5626	16	1:1000	394	0-0-39.1	30,000
37730	บางกรวย	บางขุน	2481	5036I	5626	16	1:1000	395	0-0-50	30,000
37731	บางกรวย	บางขุน	2482	5036I	5626	16	1:1000	396	0-0-55.3	30,000
37732	บางกรวย	บางขุน	2483	5036I	5626	16	1:1000	397	0-0-38.3	30,000
37733	บางกรวย	บางขุน	2484	5036I	5626	16	1:1000	398	0-0-37.5	30,000
37734	บางกรวย	บางขุน	2485	5036I	5626	16	1:1000	399	0-0-37.5	30,000
37735	บางกรวย	บางขุน	2486	5036I	5626	16	1:1000	400	0-0-37.5	30,000
37736	บางกรวย	บางขุน	2487	5036I	5626	16	1:1000	401	0-0-37.5	30,000
37737	บางกรวย	บางขุน	2488	5036I	5626	16	1:1000	402	0-0-43.6	30,000
37738	บางกรวย	บางขุน	2489	5036I	5626	16	1:1000	403	0-0-41.3	30,000
37739	บางกรวย	บางขุน	2490	5036I	5626	16	1:1000	404	0-0-32	30,000
37740	บางกรวย	บางขุน	2491	5036I	5626	16	1:1000	405	0-0-32	30,000
37741	บางกรวย	บางขุน	2492	5036I	5626	16	1:1000	406	0-0-32	30,000
37742	บางกรวย	บางขุน	2493	5036I	5626	16	1:1000	407	0-0-32	30,000
37743	บางกรวย	บางขุน	2494	5036I	5626	16	1:1000	408	0-0-32	30,000

มีผลบังคับใช้ตั้งแต่วันที่

1 มกราคม พ.ศ. 2559

รอบบัญชี พ.ศ. 2559 - 2562

บัญชีกำหนดราคาประเมินทุนทรัพย์ที่ดิน

ในการจดทะเบียนสิทธิและนิติกรรมเกี่ยวกับอสังหาริมทรัพย์

เทศบาลเมือง บางกรวย

อำเภอ บางกรวย

จังหวัด นนทบุรี

หน้า 474

โฉนดที่ดินเลขที่	อำเภอ	ตำบล	หน้าสำรวจ	เครื่องหมายที่ดินระบบพิกัดฉาก ยู ที เอ็ม/ ศูนย์กำเนิด					เนื้อที่ (ไร่-งาน-ตร.วา)	ราคาประเมิน (บาท ต่อ ตร.วา)
				แผนที่ภูมิประเทศ	ระวาง	แผ่น	มาตราส่วน	เลขที่ดิน		
37744	บางกรวย	บางขุน	2495	5036I	5626	16	1:1000	409	0-0-32	30,000
37745	บางกรวย	บางขุน	2496	5036I	5626	16	1:1000	410	0-0-44	30,000
37746	บางกรวย	บางขุน	2497	5036I	5626	16	1:1000	411	0-0-38.7	30,000
37747	บางกรวย	บางขุน	2498	5036I	5626	16	1:1000	412	0-0-32	30,000
37748	บางกรวย	บางขุน	2499	5036I	5626	16	1:1000	413	0-0-40	30,000
37749	บางกรวย	บางขุน	2500	5036I	5626	16	1:1000	414	0-0-32	30,000
37750	บางกรวย	บางขุน	2501	5036I	5626	16	1:1000	415	0-0-32	30,000
37751	บางกรวย	บางขุน	2502	5036I	5626	16	1:1000	416	0-0-32	30,000
37752	บางกรวย	บางขุน	2503	5036I	5626	16	1:1000	417	0-0-32	30,000
37753	บางกรวย	บางขุน	2504	5036I	5626	16	1:1000	418	0-0-32	30,000
37754	บางกรวย	บางขุน	2505	5036I	5626	16	1:1000	419	0-0-32	30,000
37755	บางกรวย	บางขุน	2506	5036I	5626	16	1:1000	420	0-0-32	30,000
37756	บางกรวย	บางขุน	2507	5036I	5626	16	1:1000	421	0-0-32	30,000
37757	บางกรวย	บางขุน	2508	5036I	5626	16	1:1000	422	0-0-32	30,000
37758	บางกรวย	บางขุน	2509	5036I	5626	16	1:1000	423	0-0-32	30,000
37759	บางกรวย	บางขุน	2510	5036I	5626	16	1:1000	424	0-0-32.5	30,000
37760	บางกรวย	บางขุน	2511	5036I	5626	16	1:1000	425	0-0-32	30,000
37761	บางกรวย	บางขุน	2512	5036I	5626	16	1:1000	426	0-0-32	30,000
37762	บางกรวย	บางขุน	2513	5036I	5626	16	1:1000	427	0-0-32	30,000
37763	บางกรวย	บางขุน	2514	5036I	5626	16	1:1000	428	0-0-34.7	30,000

มีผลบังคับใช้ตั้งแต่วันที่

1 มกราคม พ.ศ. 2559

รอบบัญชี พ.ศ. 2559 - 2562

บัญชีกำหนดราคาประเมินทุนทรัพย์ที่ดิน

ในการจดทะเบียนสิทธิและนิติกรรมเกี่ยวกับอสังหาริมทรัพย์

เทศบาลเมือง บางกรวย

อำเภอ บางกรวย

จังหวัด นนทบุรี

หน้า 475

โฉนดที่ดินเลขที่	อำเภอ	ตำบล	หน้าสำรวจ	เครื่องหมายที่ดินระบบพิกัดฉาก ยู ที เอ็ม/ ศูนย์กำเนิด					เนื้อที่ (ไร่-งาน-ตร.วา)	ราคาประเมิน (บาท ต่อ ตร.วา)
				แผนที่ภูมิประเทศ	ระวาง	แผ่น	มาตราส่วน	เลขที่ดิน		
37764	บางกรวย	บางขุน	2515	5036I	5626	16	1:1000	429	0-0-45.2	30,000
37765	บางกรวย	บางขุน	2516	5036I	5626	16	1:1000	430	0-0-32	30,000
37766	บางกรวย	บางขุน	2517	5036I	5626	16	1:1000	431	0-0-32.1	30,000
37767	บางกรวย	บางขุน	2518	5036I	5626	16	1:1000	432	0-0-32.3	30,000
37768	บางกรวย	บางขุน	2519	5036I	5626	16	1:1000	433	0-0-33	30,000
37769	บางกรวย	บางขุน	2520	5036I	5626	16	1:1000	434	0-0-32.9	30,000
37770	บางกรวย	บางขุน	2521	5036I	5626	16	1:1000	435	0-0-33.1	30,000
37771	บางกรวย	บางขุน	2522	5036I	5626	16	1:1000	436	0-0-33.4	30,000
37772	บางกรวย	บางขุน	2523	5036I	5626	16	1:1000	437	0-0-33.6	30,000
37773	บางกรวย	บางขุน	2524	5036I	5626	16	1:1000	438	0-0-33.8	30,000
37774	บางกรวย	บางขุน	2525	5036I	5626	16	1:1000	439	0-0-34	30,000
37775	บางกรวย	บางขุน	2526	5036I	5626	16	1:1000	440	0-0-34.1	30,000
37776	บางกรวย	บางขุน	2527	5036I	5626	16	1:1000	441	0-0-34.1	30,000
37777	บางกรวย	บางขุน	2528	5036I	5626	16	1:1000	442	0-0-34.2	30,000
37778	บางกรวย	บางขุน	2529	5036I	5626	16	1:1000	443	0-0-34.2	30,000
37779	บางกรวย	บางขุน	2530	5036I	5626	16	1:1000	444	0-0-34.3	30,000
37780	บางกรวย	บางขุน	2531	5036I	5626	16	1:1000	445	0-0-34.4	30,000
37834	บางกรวย	บางขุน	2532	5036I	5626	16	1:1000	446	0-0-34.3	30,000
37835	บางกรวย	บางขุน	2533	5036I	5626	16	1:1000	447	0-0-34.3	30,000
37836	บางกรวย	บางขุน	2534	5036I	5626	16	1:1000	448	0-0-42.7	30,000

มีผลบังคับใช้ตั้งแต่วันที่

1 มกราคม พ.ศ. 2559

รอบบัญชี พ.ศ. 2559 - 2562

บัญชีกำหนดราคาประเมินทุนทรัพย์ที่ดิน

ในการจดทะเบียนสิทธิและนิติกรรมเกี่ยวกับอสังหาริมทรัพย์

เทศบาลเมือง บางกรวย

อำเภอ บางกรวย

จังหวัด นนทบุรี

หน้า 476

โฉนดที่ดินเลขที่	อำเภอ	ตำบล	หน้าสำรวจ	เครื่องหมายที่ดินระบบพิกัดฉาก ยู ที เอ็ม/ ศูนย์กำเนิด					เนื้อที่ (ไร่-งาน-ตร.วา)	ราคาประเมิน (บาท ต่อ ตร.วา)
				แผนที่ภูมิประเทศ	ระวาง	แผ่น	มาตราส่วน	เลขที่ดิน		
37837	บางกรวย	บางขุน	2535	5036I	5626	16	1:1000	449	0-0-34.3	30,000
37838	บางกรวย	บางขุน	2536	5036I	5626	16	1:1000	450	0-0-34.4	30,000
37839	บางกรวย	บางขุน	2537	5036I	5626	16	1:1000	451	0-0-37.1	30,000
37840	บางกรวย	บางขุน	2538	5036I	5626	16	1:1000	452	0-0-15.9	15,000
37841	บางกรวย	บางขุน	2539	5036I	5626	16	1:1000	453	0-0-40.5	30,000
37842	บางกรวย	บางขุน	2540	5036I	5626	16	1:1000	454	0-0-33	30,000
37843	บางกรวย	บางขุน	2541	5036I	5626	16	1:1000	455	0-0-47.2	30,000
38164	บางกรวย	บางขุน	2545	5036I	5826	07	1:1000	163	0-0-16.3	9,000
38444	บางกรวย	บางขุน	2580	5036I	5826	06	1:1000	108	0-1-0	16,000
38459	บางกรวย	บางขุน	2582	5036I	5826	10	1:1000	85	0-1-7.2	15,000
38461	บางกรวย	บางขุน	2584	5036I	5826	10	1:1000	274	0-1-40	15,000
38462	บางกรวย	บางขุน	2585	5036I	5826	10	1:1000	84	1-0-90.8	15,000
38732	บางกรวย	บางขุน	2603	5036I	5826	10	1:1000	56	5-2-64.5	11,000
38985	บางกรวย	บางขุน	2607	5036I	5826	09	1:1000	70	0-3-28.3	13,000
38986	บางกรวย	บางขุน	2608	5036I	5826	09	1:1000	171	0-0-73.3	13,000
39871	บางกรวย	บางขุน	2649	5036I	5826	09	1:1000	53	0-1-77.7	13,000
39872	บางกรวย	บางขุน	2650	5036I	5826	09	1:1000	172	0-0-79.3	11,000
39873	บางกรวย	บางขุน	2651	5036I	5826	09	1:1000	173	0-1-0	11,000
39874	บางกรวย	บางขุน	2652	5036I	5826	09	1:1000	174	0-1-32	11,000
40001	บางกรวย	บางขุน	2685	5036I	5826	09	1:1000	72	1-1-14.2	11,000

มีผลบังคับใช้ตั้งแต่วันที่

1 มกราคม พ.ศ. 2559

รอบบัญชี พ.ศ. 2559 - 2562

บัญชีกำหนดราคาประเมินทุนทรัพย์ที่ดิน

ในการจดทะเบียนสิทธิและนิติกรรมเกี่ยวกับอสังหาริมทรัพย์

เทศบาลเมือง บางกรวย

อำเภอ บางกรวย

จังหวัด นนทบุรี

หน้า 477

โฉนดที่ดินเลขที่	อำเภอ	ตำบล	หน้าสำรวจ	เครื่องหมายที่ดินระบบพิกัดฉาก ยู ที เอ็ม/ ศูนย์กำเนิด					เนื้อที่ (ไร่-งาน-ตร.วา)	ราคาประเมิน (บาท ต่อ ตร.วา)
				แผนที่ภูมิประเทศ	ระวาง	แผ่น	มาตราส่วน	เลขที่ดิน		
40009	บางกรวย	บางขุน	2686	5036I	5826	09	1:1000	175	0-3-52.7	15,000
40096	บางกรวย	บางขุน	2690	5036I	5826	10	1:1000	9	0-0-84.9	26,000
40097	บางกรวย	บางขุน	2691	5036I	5826	10	1:1000	277	0-0-3	15,000
40098	บางกรวย	บางขุน	2692	5036I	5826	10	1:1000	278	0-0-12.4	15,000
40099	บางกรวย	บางขุน	2693	5036I	5826	10	1:1000	279	2-1-26.7	26,000
40136	บางกรวย	บางขุน	2695	5036I	5626	16	1:1000	45	0-1-18.9	5,000
40137	บางกรวย	บางขุน	2696	5036I	5626	16	1:1000	456	0-1-45.4	10,000
40138	บางกรวย	บางขุน	2697	5036I	5626	16	1:1000	457	0-1-45.4	10,000
40139	บางกรวย	บางขุน	2698	5036I	5626	16	1:1000	458	0-1-45.4	10,000
40140	บางกรวย	บางขุน	2699	5036I	5626	16	1:1000	459	0-1-45.5	10,000
40707	บางกรวย	บางขุน	2880	5036I	5826	06	1:1000	72	0-1-70	5,000
40708	บางกรวย	บางขุน	2881	5036I	5826	06	1:1000	175	0-2-45.4	10,000
40709	บางกรวย	บางขุน	2882	5036I	5826	06	1:1000	176	0-2-45	10,000
40710	บางกรวย	บางขุน	2883	5036I	5826	06	1:1000	177	0-2-45	10,000
40713	บางกรวย	บางขุน	2886	5036I	5826	06	1:1000	180	0-2-45	10,000
40714	บางกรวย	บางขุน	2887	5036I	5826	06	1:1000	181	0-2-45	10,000
40715	บางกรวย	บางขุน	2888	5036I	5826	06	1:1000	182	0-2-30	10,000
40765	บางกรวย	บางขุน	2892	5036I	5826	11	1:1000	88	0-0-92	12,000
40889	บางกรวย	บางขุน	2904	5036I	5826	09	1:1000	76	5-1-84.2	10,500
41235	บางกรวย	บางขุน	2915	5036I	5826	10	1:1000	280	0-0-18.6	22,000

มีผลบังคับใช้ตั้งแต่วันที่

1 มกราคม พ.ศ. 2559

รอบบัญชี พ.ศ. 2559 - 2562

บัญชีกำหนดราคาประเมินทุนทรัพย์ที่ดิน

ในการจดทะเบียนสิทธิและนิติกรรมเกี่ยวกับอสังหาริมทรัพย์

เทศบาลเมือง บางกรวย

อำเภอ บางกรวย

จังหวัด นนทบุรี

หน้า 478

โฉนดที่ดินเลขที่	อำเภอ	ตำบล	หน้าสำรวจ	เครื่องหมายที่ดินระบบพิกัดฉาก ยู ที เอ็ม/ ศูนย์กำเนิด					เนื้อที่ (ไร่-งาน-ตร.วา)	ราคาประเมิน (บาท ต่อ ตร.วา)
				แผนที่ภูมิประเทศ	ระวาง	แผ่น	มาตราส่วน	เลขที่ดิน		
41236	บางกรวย	บางขุน	2916	5036I	5826	10	1:1000	281	0-0-26	22,000
41237	บางกรวย	บางขุน	2917	5036I	5826	10	1:1000	282	0-0-25	22,000
41238	บางกรวย	บางขุน	2918	5036I	5826	10	1:1000	283	0-0-18.2	22,000
41239	บางกรวย	บางขุน	2919	5036I	5826	10	1:1000	284	0-0-18.1	22,000
41240	บางกรวย	บางขุน	2920	5036I	5826	10	1:1000	285	0-0-18.1	22,000
41241	บางกรวย	บางขุน	2921	5036I	5826	10	1:1000	286	0-0-18.5	22,000
41242	บางกรวย	บางขุน	2922	5036I	5826	10	1:1000	287	0-0-18.5	22,000
41243	บางกรวย	บางขุน	2923	5036I	5826	10	1:1000	288	0-0-18.1	22,000
41244	บางกรวย	บางขุน	2924	5036I	5826	10	1:1000	289	0-0-18.1	22,000
41245	บางกรวย	บางขุน	2925	5036I	5826	10	1:1000	290	0-0-18.1	22,000
41246	บางกรวย	บางขุน	2926	5036I	5826	10	1:1000	291	0-0-26.7	22,000
41247	บางกรวย	บางขุน	2927	5036I	5826	10	1:1000	292	0-0-18.4	22,000
41248	บางกรวย	บางขุน	2928	5036I	5826	10	1:1000	293	0-0-18.2	22,000
41249	บางกรวย	บางขุน	2929	5036I	5826	10	1:1000	294	0-0-18.2	22,000
41250	บางกรวย	บางขุน	2930	5036I	5826	10	1:1000	295	0-0-18.3	22,000
41251	บางกรวย	บางขุน	2931	5036I	5826	10	1:1000	296	0-0-18.8	22,000
41252	บางกรวย	บางขุน	2932	5036I	5826	10	1:1000	297	0-0-18.9	22,000
41253	บางกรวย	บางขุน	2933	5036I	5826	10	1:1000	298	0-0-18.7	22,000
41254	บางกรวย	บางขุน	2934	5036I	5826	10	1:1000	299	0-0-18.8	22,000
41255	บางกรวย	บางขุน	2935	5036I	5826	10	1:1000	300	0-0-18.9	22,000

มีผลบังคับใช้ตั้งแต่วันที่

1 มกราคม พ.ศ. 2559

รอบบัญชี พ.ศ. 2559 - 2562

บัญชีกำหนดราคาประเมินทุนทรัพย์ที่ดิน

ในการจดทะเบียนสิทธิและนิติกรรมเกี่ยวกับอสังหาริมทรัพย์

เทศบาลเมือง บางกรวย

อำเภอ บางกรวย

จังหวัด นนทบุรี

หน้า 479

โฉนดที่ดินเลขที่	อำเภอ	ตำบล	หน้าสำรวจ	เครื่องหมายที่ดินระบบพิกัดฉาก ยู ที เอ็ม/ ศูนย์กำเนิด					เนื้อที่ (ไร่-งาน-ตร.วา)	ราคาประเมิน (บาท ต่อ ตร.วา)
				แผนที่ภูมิประเทศ	ระวาง	แผ่น	มาตราส่วน	เลขที่ดิน		
41256	บางกรวย	บางขุน	2936	5036I	5826	10	1:1000	301	0-0-19.3	22,000
41257	บางกรวย	บางขุน	2937	5036I	5826	10	1:1000	302	0-0-19.5	22,000
41258	บางกรวย	บางขุน	2938	5036I	5826	10	1:1000	303	0-0-19.2	22,000
41259	บางกรวย	บางขุน	2939	5036I	5826	10	1:1000	304	0-0-19.3	22,000
41260	บางกรวย	บางขุน	2940	5036I	5826	10	1:1000	305	0-0-19.5	22,000
41261	บางกรวย	บางขุน	2941	5036I	5826	10	1:1000	306	0-0-19.5	22,000
41262	บางกรวย	บางขุน	2942	5036I	5826	10	1:1000	307	0-0-19.6	22,000
41263	บางกรวย	บางขุน	2943	5036I	5826	10	1:1000	308	0-0-20.1	22,000
41264	บางกรวย	บางขุน	2944	5036I	5826	10	1:1000	309	0-0-20.2	22,000
41265	บางกรวย	บางขุน	2945	5036I	5826	10	1:1000	310	0-0-20	22,000
41266	บางกรวย	บางขุน	2946	5036I	5826	10	1:1000	311	0-0-20.1	22,000
41267	บางกรวย	บางขุน	2947	5036I	5826	10	1:1000	312	0-0-20.2	22,000
41268	บางกรวย	บางขุน	2948	5036I	5826	10	1:1000	313	0-0-20.3	22,000
41269	บางกรวย	บางขุน	2949	5036I	5826	10	1:1000	314	0-0-20.4	22,000
41270	บางกรวย	บางขุน	2950	5036I	5826	10	1:1000	315	0-0-31.8	22,000
41271	บางกรวย	บางขุน	2951	5036I	5826	10	1:1000	316	0-0-39.9	22,000
41272	บางกรวย	บางขุน	2952	5036I	5826	10	1:1000	317	0-0-26.8	22,000
41273	บางกรวย	บางขุน	2953	5036I	5826	10	1:1000	318	0-0-18.3	22,000
41274	บางกรวย	บางขุน	2954	5036I	5826	10	1:1000	319	0-0-18	22,000
41275	บางกรวย	บางขุน	2955	5036I	5826	10	1:1000	320	0-0-18.3	22,000

มีผลบังคับใช้ตั้งแต่วันที่

1 มกราคม พ.ศ. 2559

รอบบัญชี พ.ศ. 2559 - 2562

บัญชีกำหนดราคาประเมินทุนทรัพย์ที่ดิน

ในการจดทะเบียนสิทธิและนิติกรรมเกี่ยวกับอสังหาริมทรัพย์

เทศบาลเมือง บางกรวย

อำเภอ บางกรวย

จังหวัด นนทบุรี

หน้า 480

โฉนดที่ดินเลขที่	อำเภอ	ตำบล	หน้าสำรวจ	เครื่องหมายที่ดินระบบพิกัดฉาก ยู ที เอ็ม/ ศูนย์กำเนิด					เนื้อที่ (ไร่-งาน-ตร.วา)	ราคาประเมิน (บาท ต่อ ตร.วา)
				แผนที่ภูมิประเทศ	ระวาง	แผ่น	มาตราส่วน	เลขที่ดิน		
41276	บางกรวย	บางขุน	2956	5036I	5826	10	1:1000	321	0-0-18.3	22,000
41277	บางกรวย	บางขุน	2957	5036I	5826	10	1:1000	322	0-0-18	22,000
41278	บางกรวย	บางขุน	2958	5036I	5826	10	1:1000	323	0-0-18	22,000
41279	บางกรวย	บางขุน	2959	5036I	5826	10	1:1000	324	0-0-18	22,000
41280	บางกรวย	บางขุน	2960	5036I	5826	10	1:1000	325	0-0-18	22,000
41281	บางกรวย	บางขุน	2961	5036I	5826	10	1:1000	326	0-0-24.8	22,000
41282	บางกรวย	บางขุน	2962	5036I	5826	10	1:1000	327	0-0-24.8	22,000
41283	บางกรวย	บางขุน	2963	5036I	5826	10	1:1000	328	0-0-18	22,000
41284	บางกรวย	บางขุน	2964	5036I	5826	10	1:1000	329	0-0-18	22,000
41285	บางกรวย	บางขุน	2965	5036I	5826	10	1:1000	330	0-0-18	22,000
41286	บางกรวย	บางขุน	2966	5036I	5826	10	1:1000	331	0-0-18	22,000
41287	บางกรวย	บางขุน	2967	5036I	5826	10	1:1000	332	0-0-18.3	22,000
41288	บางกรวย	บางขุน	2968	5036I	5826	10	1:1000	333	0-0-18.3	22,000
41289	บางกรวย	บางขุน	2969	5036I	5826	10	1:1000	334	0-0-25	22,000
41290	บางกรวย	บางขุน	2970	5036I	5826	10	1:1000	335	0-0-25	22,000
41291	บางกรวย	บางขุน	2971	5036I	5826	10	1:1000	336	0-0-30.8	22,000
41292	บางกรวย	บางขุน	2972	5036I	5826	10	1:1000	337	0-0-29.2	22,000
41293	บางกรวย	บางขุน	2973	5036I	5826	10	1:1000	338	0-0-18	22,000
41294	บางกรวย	บางขุน	2974	5036I	5826	10	1:1000	339	0-0-32.9	22,000
41295	บางกรวย	บางขุน	2975	5036I	5826	10	1:1000	340	0-0-18.3	22,000

มีผลบังคับใช้ตั้งแต่วันที่

1 มกราคม พ.ศ. 2559

รอบบัญชี พ.ศ. 2559 - 2562

บัญชีกำหนดราคาประเมินทุนทรัพย์ที่ดิน

ในการจดทะเบียนสิทธิและนิติกรรมเกี่ยวกับอสังหาริมทรัพย์

เทศบาลเมือง บางกรวย

อำเภอ บางกรวย

จังหวัด นนทบุรี

หน้า 481

โฉนดที่ดินเลขที่	อำเภอ	ตำบล	หน้าสำรวจ	เครื่องหมายที่ดินระบบพิกัดฉาก ยู ที เอ็ม/ ศูนย์กำเนิด					เนื้อที่ (ไร่-งาน-ตร.วา)	ราคาประเมิน (บาท ต่อ ตร.วา)
				แผนที่ภูมิประเทศ	ระวาง	แผ่น	มาตราส่วน	เลขที่ดิน		
41296	บางกรวย	บางขุน	2976	5036I	5826	10	1:1000	341	0-0-18	22,000
41299	บางกรวย	บางขุน	2979	5036I	5826	10	1:1000	344	0-0-18	22,000
41300	บางกรวย	บางขุน	2980	5036I	5826	10	1:1000	345	0-0-24.8	22,000
41301	บางกรวย	บางขุน	2981	5036I	5826	10	1:1000	346	0-0-24.8	22,000
41302	บางกรวย	บางขุน	2982	5036I	5826	10	1:1000	347	0-0-18	22,000
41303	บางกรวย	บางขุน	2983	5036I	5826	10	1:1000	348	0-0-18	22,000
41304	บางกรวย	บางขุน	2984	5036I	5826	10	1:1000	349	0-0-18	22,000
41305	บางกรวย	บางขุน	2985	5036I	5826	10	1:1000	350	0-0-18	22,000
41306	บางกรวย	บางขุน	2986	5036I	5826	10	1:1000	351	0-0-18.4	22,000
41307	บางกรวย	บางขุน	2987	5036I	5826	10	1:1000	352	0-0-18.4	22,000
41308	บางกรวย	บางขุน	2988	5036I	5826	10	1:1000	353	0-0-18	22,000
41309	บางกรวย	บางขุน	2989	5036I	5826	10	1:1000	354	0-0-31.2	22,000
41310	บางกรวย	บางขุน	2990	5036I	5826	10	1:1000	355	0-0-28.7	22,000
41311	บางกรวย	บางขุน	2991	5036I	5826	10	1:1000	356	0-0-18.3	22,000
41312	บางกรวย	บางขุน	2992	5036I	5826	10	1:1000	357	0-0-18.3	22,000
41313	บางกรวย	บางขุน	2993	5036I	5826	10	1:1000	358	0-0-18	22,000
41314	บางกรวย	บางขุน	2994	5036I	5826	10	1:1000	359	0-0-18	22,000
41315	บางกรวย	บางขุน	2995	5036I	5826	10	1:1000	360	0-0-18	22,000
41316	บางกรวย	บางขุน	2996	5036I	5826	10	1:1000	361	0-0-18	22,000
41317	บางกรวย	บางขุน	2997	5036I	5826	10	1:1000	362	0-0-24.8	22,000

มีผลบังคับใช้ตั้งแต่วันที่

1 มกราคม พ.ศ. 2559

รอบบัญชี พ.ศ. 2559 - 2562

บัญชีกำหนดราคาประเมินทุนทรัพย์ที่ดิน

ในการจดทะเบียนสิทธิและนิติกรรมเกี่ยวกับอสังหาริมทรัพย์

เทศบาลเมือง บางกรวย

อำเภอ บางกรวย

จังหวัด นนทบุรี

หน้า 482

โฉนดที่ดินเลขที่	อำเภอ	ตำบล	หน้าสำรวจ	เครื่องหมายที่ดินระบบพิกัดฉาก ยู ที เอ็ม/ ศูนย์กำเนิด					เนื้อที่ (ไร่-งาน-ตร.วา)	ราคาประเมิน (บาท ต่อ ตร.วา)
				แผนที่ภูมิประเทศ	ระวาง	แผ่น	มาตราส่วน	เลขที่ดิน		
41318	บางกรวย	บางขุน	2998	5036I	5826	10	1:1000	363	0-0-24.8	22,000
41319	บางกรวย	บางขุน	2999	5036I	5826	10	1:1000	364	0-0-18	22,000
41320	บางกรวย	บางขุน	3000	5036I	5826	10	1:1000	365	0-0-18	22,000
41321	บางกรวย	บางขุน	3001	5036I	5826	10	1:1000	366	0-0-18	22,000
41322	บางกรวย	บางขุน	3002	5036I	5826	10	1:1000	367	0-0-24.9	22,000
41323	บางกรวย	บางขุน	3003	5036I	5826	10	1:1000	368	0-0-24.9	22,000
41324	บางกรวย	บางขุน	3004	5036I	5826	10	1:1000	369	0-0-27.2	22,000
41325	บางกรวย	บางขุน	3005	5036I	5826	10	1:1000	370	0-0-46.9	22,000
41326	บางกรวย	บางขุน	3006	5036I	5826	10	1:1000	371	0-0-19.4	22,000
41327	บางกรวย	บางขุน	3007	5036I	5826	10	1:1000	372	0-0-19.4	22,000
41328	บางกรวย	บางขุน	3008	5036I	5826	10	1:1000	373	0-0-19.4	22,000
41329	บางกรวย	บางขุน	3009	5036I	5826	10	1:1000	374	0-0-29.3	22,000
41330	บางกรวย	บางขุน	3010	5036I	5826	10	1:1000	375	0-0-35.6	22,000
41331	บางกรวย	บางขุน	3011	5036I	5826	10	1:1000	376	0-0-18	22,000
41332	บางกรวย	บางขุน	3012	5036I	5826	10	1:1000	377	0-0-18	22,000
41333	บางกรวย	บางขุน	3013	5036I	5826	10	1:1000	378	0-0-18	22,000
41334	บางกรวย	บางขุน	3014	5036I	5826	10	1:1000	379	0-0-18	22,000
41335	บางกรวย	บางขุน	3015	5036I	5826	10	1:1000	380	0-0-18	22,000
41336	บางกรวย	บางขุน	3016	5036I	5826	10	1:1000	381	0-0-24.8	22,000
41337	บางกรวย	บางขุน	3017	5036I	5826	10	1:1000	382	0-0-24.8	22,000

มีผลบังคับใช้ตั้งแต่วันที่

1 มกราคม พ.ศ. 2559

รอบบัญชี พ.ศ. 2559 - 2562

บัญชีกำหนดราคาประเมินทุนทรัพย์ที่ดิน

ในการจดทะเบียนสิทธิและนิติกรรมเกี่ยวกับอสังหาริมทรัพย์

เทศบาลเมือง บางกรวย

อำเภอ บางกรวย

จังหวัด นนทบุรี

หน้า 483

โฉนดที่ดินเลขที่	อำเภอ	ตำบล	หน้าสำรวจ	เครื่องหมายที่ดินระบบพิกัดฉาก ยู ที เอ็ม/ ศูนย์กำเนิด					เนื้อที่ (ไร่-งาน-ตร.วา)	ราคาประเมิน (บาท ต่อ ตร.วา)
				แผนที่ภูมิประเทศ	ระวาง	แผ่น	มาตราส่วน	เลขที่ดิน		
41338	บางกรวย	บางขุน	3018	5036I	5826	10	1:1000	383	0-0-18	22,000
41339	บางกรวย	บางขุน	3019	5036I	5826	10	1:1000	384	0-0-18	22,000
41340	บางกรวย	บางขุน	3020	5036I	5826	10	1:1000	385	0-0-18	22,000
41341	บางกรวย	บางขุน	3021	5036I	5826	10	1:1000	386	0-0-18	22,000
41342	บางกรวย	บางขุน	3022	5036I	5826	10	1:1000	387	0-0-18	22,000
41343	บางกรวย	บางขุน	3023	5036I	5826	10	1:1000	388	0-0-33.5	22,000
41344	บางกรวย	บางขุน	3024	5036I	5826	10	1:1000	389	0-0-28.4	22,000
41345	บางกรวย	บางขุน	3025	5036I	5826	10	1:1000	390	0-0-18	22,000
41346	บางกรวย	บางขุน	3026	5036I	5826	10	1:1000	391	0-0-18	22,000
41347	บางกรวย	บางขุน	3027	5036I	5826	10	1:1000	392	0-0-18	22,000
41348	บางกรวย	บางขุน	3028	5036I	5826	10	1:1000	393	0-0-18	22,000
41349	บางกรวย	บางขุน	3029	5036I	5826	10	1:1000	394	0-0-18	22,000
41350	บางกรวย	บางขุน	3030	5036I	5826	10	1:1000	395	0-0-24.8	22,000
41351	บางกรวย	บางขุน	3031	5036I	5826	10	1:1000	396	0-0-24.8	22,000
41352	บางกรวย	บางขุน	3032	5036I	5826	10	1:1000	397	0-0-18	22,000
41353	บางกรวย	บางขุน	3033	5036I	5826	10	1:1000	398	0-0-18	22,000
41354	บางกรวย	บางขุน	3034	5036I	5826	10	1:1000	399	0-0-18	22,000
41355	บางกรวย	บางขุน	3035	5036I	5826	10	1:1000	400	0-0-18	22,000
41356	บางกรวย	บางขุน	3036	5036I	5826	10	1:1000	401	0-0-18	22,000
41357	บางกรวย	บางขุน	3037	5036I	5826	10	1:1000	402	0-0-25.7	22,000

มีผลบังคับใช้ตั้งแต่วันที่

1 มกราคม พ.ศ. 2559

รอบบัญชี พ.ศ. 2559 - 2562

บัญชีกำหนดราคาประเมินทุนทรัพย์ที่ดิน

ในการจดทะเบียนสิทธิและนิติกรรมเกี่ยวกับอสังหาริมทรัพย์

เทศบาลเมือง บางกรวย

อำเภอ บางกรวย

จังหวัด นนทบุรี

หน้า 484

โฉนดที่ดินเลขที่	อำเภอ	ตำบล	หน้าสำรวจ	เครื่องหมายที่ดินระบบพิกัดฉาก ยู ที เอ็ม/ ศูนย์กำเนิด					เนื้อที่ (ไร่-งาน-ตร.วา)	ราคาประเมิน (บาท ต่อ ตร.วา)
				แผนที่ภูมิประเทศ	ระวาง	แผ่น	มาตราส่วน	เลขที่ดิน		
41358	บางกรวย	บางขุน	3038	5036I	5826	10	1:1000	403	0-0-25.5	22,000
41359	บางกรวย	บางขุน	3039	5036I	5826	10	1:1000	404	0-0-18	22,000
41360	บางกรวย	บางขุน	3040	5036I	5826	10	1:1000	405	0-0-18	22,000
41361	บางกรวย	บางขุน	3041	5036I	5826	10	1:1000	406	0-0-18	22,000
41362	บางกรวย	บางขุน	3042	5036I	5826	10	1:1000	407	0-0-18	22,000
41363	บางกรวย	บางขุน	3043	5036I	5826	10	1:1000	408	0-0-18	22,000
41364	บางกรวย	บางขุน	3044	5036I	5826	10	1:1000	409	0-0-24.8	22,000
41365	บางกรวย	บางขุน	3045	5036I	5826	10	1:1000	410	0-0-24.8	22,000
41366	บางกรวย	บางขุน	3046	5036I	5826	10	1:1000	411	0-0-18	22,000
41367	บางกรวย	บางขุน	3047	5036I	5826	10	1:1000	412	0-0-18	22,000
41368	บางกรวย	บางขุน	3048	5036I	5826	10	1:1000	413	0-0-18	22,000
41369	บางกรวย	บางขุน	3049	5036I	5826	10	1:1000	414	0-0-18	22,000
41370	บางกรวย	บางขุน	3050	5036I	5826	10	1:1000	415	0-0-18	22,000
41371	บางกรวย	บางขุน	3051	5036I	5826	10	1:1000	416	0-0-25.5	22,000
41372	บางกรวย	บางขุน	3052	5036I	5826	10	1:1000	417	0-0-24.3	22,000
41373	บางกรวย	บางขุน	3053	5036I	5826	10	1:1000	418	0-0-19.3	22,000
41374	บางกรวย	บางขุน	3054	5036I	5826	10	1:1000	419	0-0-19.3	22,000
41375	บางกรวย	บางขุน	3055	5036I	5826	10	1:1000	420	0-0-19.3	22,000
41376	บางกรวย	บางขุน	3056	5036I	5826	10	1:1000	421	0-0-19.3	22,000
41377	บางกรวย	บางขุน	3057	5036I	5826	10	1:1000	422	0-0-19.3	22,000

มีผลบังคับใช้ตั้งแต่วันที่

1 มกราคม พ.ศ. 2559

รอบบัญชี พ.ศ. 2559 - 2562

บัญชีกำหนดราคาประเมินทุนทรัพย์ที่ดิน

ในการจดทะเบียนสิทธิและนิติกรรมเกี่ยวกับอสังหาริมทรัพย์

เทศบาลเมือง บางกรวย

อำเภอ บางกรวย

จังหวัด นนทบุรี

หน้า 485

โฉนดที่ดินเลขที่	อำเภอ	ตำบล	หน้าสำรวจ	เครื่องหมายที่ดินระบบพิกัดฉาก ยู ที เอ็ม/ ศูนย์กำเนิด					เนื้อที่ (ไร่-งาน-ตร.วา)	ราคาประเมิน (บาท ต่อ ตร.วา)
				แผนที่ภูมิประเทศ	ระวาง	แผ่น	มาตราส่วน	เลขที่ดิน		
41378	บางกรวย	บางขุน	3058	5036I	5826	10	1:1000	423	0-0-27.4	22,000
41379	บางกรวย	บางขุน	3059	5036I	5826	10	1:1000	424	0-0-26	22,000
41380	บางกรวย	บางขุน	3060	5036I	5826	10	1:1000	425	0-0-18	22,000
41381	บางกรวย	บางขุน	3061	5036I	5826	10	1:1000	426	0-0-18	22,000
41382	บางกรวย	บางขุน	3062	5036I	5826	10	1:1000	427	0-0-18	22,000
41383	บางกรวย	บางขุน	3063	5036I	5826	10	1:1000	428	0-0-18	22,000
41384	บางกรวย	บางขุน	3064	5036I	5826	10	1:1000	429	0-0-18	22,000
41385	บางกรวย	บางขุน	3065	5036I	5826	10	1:1000	430	0-0-24.8	22,000
41386	บางกรวย	บางขุน	3066	5036I	5826	10	1:1000	431	0-0-24.8	22,000
41387	บางกรวย	บางขุน	3067	5036I	5826	10	1:1000	432	0-0-18	22,000
41388	บางกรวย	บางขุน	3068	5036I	5826	10	1:1000	433	0-0-18	22,000
41389	บางกรวย	บางขุน	3069	5036I	5826	10	1:1000	434	0-0-18	22,000
41390	บางกรวย	บางขุน	3070	5036I	5826	10	1:1000	435	0-0-18	22,000
41391	บางกรวย	บางขุน	3071	5036I	5826	10	1:1000	436	0-0-18	22,000
41392	บางกรวย	บางขุน	3072	5036I	5826	10	1:1000	437	0-0-27.4	22,000
41393	บางกรวย	บางขุน	3073	5036I	5826	10	1:1000	438	0-0-28.3	22,000
41394	บางกรวย	บางขุน	3074	5036I	5826	10	1:1000	439	0-0-18	22,000
41395	บางกรวย	บางขุน	3075	5036I	5826	10	1:1000	440	0-0-18	22,000
41396	บางกรวย	บางขุน	3076	5036I	5826	10	1:1000	441	0-0-18	22,000
41397	บางกรวย	บางขุน	3077	5036I	5826	10	1:1000	442	0-0-25.4	22,000

มีผลบังคับใช้ตั้งแต่วันที่

1 มกราคม พ.ศ. 2559

รอบบัญชี พ.ศ. 2559 - 2562

บัญชีกำหนดราคาประเมินทุนทรัพย์ที่ดิน

ในการจดทะเบียนสิทธิและนิติกรรมเกี่ยวกับอสังหาริมทรัพย์

เทศบาลเมือง บางกรวย

อำเภอ บางกรวย

จังหวัด นนทบุรี

หน้า 486

โฉนดที่ดินเลขที่	อำเภอ	ตำบล	หน้าสำรวจ	เครื่องหมายที่ดินระบบพิกัดฉาก ยู ที เอ็ม/ ศูนย์กำเนิด					เนื้อที่ (ไร่-งาน-ตร.วา)	ราคาประเมิน (บาท ต่อ ตร.วา)
				แผนที่ภูมิประเทศ	ระวาง	แผ่น	มาตราส่วน	เลขที่ดิน		
41398	บางกรวย	บางขุน	3078	5036I	5826	10	1:1000	443	0-0-25.4	22,000
41399	บางกรวย	บางขุน	3079	5036I	5826	10	1:1000	444	0-0-18	22,000
41400	บางกรวย	บางขุน	3080	5036I	5826	10	1:1000	445	0-0-18	22,000
41401	บางกรวย	บางขุน	3081	5036I	5826	10	1:1000	446	0-0-18	22,000
41402	บางกรวย	บางขุน	3082	5036I	5826	10	1:1000	447	0-0-29.7	22,000
41403	บางกรวย	บางขุน	3083	5036I	5826	10	1:1000	448	0-0-31.9	22,000
41404	บางกรวย	บางขุน	3084	5036I	5826	10	1:1000	449	0-0-22.3	22,000
41405	บางกรวย	บางขุน	3085	5036I	5826	10	1:1000	450	0-0-22.3	22,000
41406	บางกรวย	บางขุน	3086	5036I	5826	10	1:1000	451	0-0-22.3	22,000
41407	บางกรวย	บางขุน	3087	5036I	5826	10	1:1000	452	0-0-29.1	22,000
41408	บางกรวย	บางขุน	3088	5036I	5826	10	1:1000	453	0-0-20.2	11,000
41410	บางกรวย	บางขุน	3090	5036I	5826	10	1:1000	455	0-0-20	22,000
41411	บางกรวย	บางขุน	3091	5036I	5826	10	1:1000	456	0-2-42.7	11,000
42228	บางกรวย	บางขุน	3114	5036I	5826	07	1:1000	53	0-3-86	10,000
45333	บางกรวย	บางขุน	3126	5036I	5826	14	1:1000	24	1-2-51.7	4,000
45334	บางกรวย	บางขุน	3127	5036I	5826	14	1:1000	130	1-2-0	10,500
46051	บางกรวย	บางขุน	3129	5036I	5826	09	1:1000	107	0-2-31.1	6,000
46062	บางกรวย	บางขุน	3140	5036I	5826	13	1:1000	169	1-2-54.2	15,000
46738	บางกรวย	บางขุน	8502	5036I	5626	16	1:1000	48	3-3-55	10,000
46922	บางกรวย	บางขุน	3361	5036I	5826	10	1:1000	11	2-1-84	15,000

มีผลบังคับใช้ตั้งแต่วันที่

1 มกราคม พ.ศ. 2559

รอบบัญชี พ.ศ. 2559 - 2562

บัญชีกำหนดราคาประเมินทุนทรัพย์ที่ดิน

ในการจดทะเบียนสิทธิและนิติกรรมเกี่ยวกับอสังหาริมทรัพย์

เทศบาลเมือง บางกรวย

อำเภอ บางกรวย

จังหวัด นนทบุรี

หน้า 487

โฉนดที่ดินเลขที่	อำเภอ	ตำบล	หน้าสำรวจ	เครื่องหมายที่ดินระบบพิกัดฉาก ยู ที เอ็ม/ ศูนย์กำเนิด					เนื้อที่ (ไร่-งาน-ตร.วา)	ราคาประเมิน (บาท ต่อ ตร.วา)
				แผนที่ภูมิประเทศ	ระวาง	แผ่น	มาตราส่วน	เลขที่ดิน		
47162	บางกรวย	บางขุน	3365	5036I	5826	09	1:1000	180	0-0-88.7	10,000
47163	บางกรวย	บางขุน	3366	5036I	5826	09	1:1000	181	0-0-88.7	10,000
47164	บางกรวย	บางขุน	3367	5036I	5826	09	1:1000	182	0-0-34.8	10,000
47165	บางกรวย	บางขุน	3368	5036I	5826	09	1:1000	183	0-0-88.7	10,000
47167	บางกรวย	บางขุน	3370	5036I	5826	10	1:1000	476	0-0-53.9	15,000
47573	บางกรวย	บางขุน	3372	5036I	5826	09	1:1000	186	0-0-79.9	13,000
47574	บางกรวย	บางขุน	3373	5036I	5826	09	1:1000	187	0-1-86.6	13,000

มีผลบังคับใช้ตั้งแต่วันที่

1 มกราคม พ.ศ. 2559

รอบบัญชี พ.ศ. 2559 - 2562

บัญชีกำหนดราคาประเมินทุนทรัพย์ที่ดิน

ในการจดทะเบียนสิทธิและนิติกรรมเกี่ยวกับอสังหาริมทรัพย์

เทศบาลเมือง บางกรวย

อำเภอ บางกรวย

จังหวัด นนทบุรี

หน้า 488

โฉนดที่ดินเลขที่	อำเภอ	ตำบล	หน้าสำรวจ	เครื่องหมายที่ดินระบบพิกัดฉาก ยู ที เอ็ม/ ศูนย์กำเนิด					เนื้อที่ (ไร่-งาน-ตร.วา)	ราคาประเมิน (บาท ต่อ ตร.วา)
				แผนที่ภูมิประเทศ	ระวาง	แผ่น	มาตราส่วน	เลขที่ดิน		
159	บางกรวย	บางกรวยฝั่งเหนือ	492	5036I	6026	05	1:1000	292	1-1-38	11,000
165	บางกรวย	บางกรวยฝั่งเหนือ	716	5036I	6026	05	1:1000	371	0-0-33	45,000
166	บางกรวย	บางกรวยฝั่งเหนือ	1262	5036I	6026	05	1:1000	269	0-0-16	45,000
167	บางกรวย	บางกรวยฝั่งเหนือ	1403	5036I	6026	05	1:1000	278	0-0-45	22,000
401	บางกรวย	บางกรวยฝั่งเหนือ	1413	5036I	6026	09	1:1000	211	0-2-16	6,500
402	บางกรวย	บางกรวยฝั่งเหนือ	1414	5036I	6026	09	1:1000	212	0-0-29	6,500
498	บางกรวย	บางกรวยฝั่งเหนือ	1415	5036I	6026	09	1:1000	215	0-2-16	6,500
499	บางกรวย	บางกรวยฝั่งเหนือ	1416	5036I	6026	09	1:1000	214	0-2-16	6,500
500	บางกรวย	บางกรวยฝั่งเหนือ	1417	5036I	6026	09	1:1000	213	0-1-87	6,500
1056	บางใหญ่	บางกรวยฝั่งเหนือ	69	5036I	5824	08	1:1000	746	0-2-49	17,500
1115	บางกรวย	บางกรวยฝั่งเหนือ	81	5036I	6026	05	1:1000	274	0-0-12	45,000
1116	บางกรวย	บางกรวยฝั่งเหนือ	82	5036I	6026	05	1:1000	273	0-0-11	45,000
1118	บางกรวย	บางกรวยฝั่งเหนือ	84	5036I	6026	05	1:1000	271	0-0-16	45,000
1119	บางกรวย	บางกรวยฝั่งเหนือ	85	5036I	6026	05	1:1000	270	0-0-16	45,000
1121	บางกรวย	บางกรวยฝั่งเหนือ	62	5036I	6026	05	1:1000	283	0-0-27	22,000
1122	บางกรวย	บางกรวยฝั่งเหนือ	63	5036I	6026	05	1:1000	284	0-0-29	22,000
1123	บางกรวย	บางกรวยฝั่งเหนือ	64	5036I	6026	05	1:1000	285	0-0-30	22,000
1124	บางกรวย	บางกรวยฝั่งเหนือ	65	5036I	6026	05	1:1000	286	0-0-31	22,000
1125	บางกรวย	บางกรวยฝั่งเหนือ	66	5036I	6026	05	1:1000	287	0-0-32	22,000
1126	บางกรวย	บางกรวยฝั่งเหนือ	67	5036I	6026	05	1:1000	288	0-0-33	22,000

มีผลบังคับใช้ตั้งแต่วันที่

1 มกราคม พ.ศ. 2559

รอบบัญชี พ.ศ. 2559 - 2562

บัญชีกำหนดราคาประเมินทุนทรัพย์ที่ดิน

ในการจดทะเบียนสิทธิและนิติกรรมเกี่ยวกับอสังหาริมทรัพย์

เทศบาลเมือง บางกรวย

อำเภอ บางกรวย

จังหวัด นนทบุรี

หน้า 489

โฉนดที่ดินเลขที่	อำเภอ	ตำบล	หน้าสำรวจ	เครื่องหมายที่ดินระบบพิกัดฉาก ยู ที เอ็ม/ ศูนย์กำเนิด					เนื้อที่ (ไร่-งาน-ตร.วา)	ราคาประเมิน (บาท ต่อ ตร.วา)
				แผนที่ภูมิประเทศ	ระวาง	แผ่น	มาตราส่วน	เลขที่ดิน		
1127	บางกรวย	บางกรวยฝั่งเหนือ	68	5036I	6026	05	1:1000	289	0-0-35	22,000
1128	บางกรวย	บางกรวยฝั่งเหนือ	69	5036I	6026	05	1:1000	290	0-0-36	22,000
1131	บางกรวย	บางกรวยฝั่งเหนือ	79	5036I	6026	05	1:1000	369	0-0-64	45,000
1132	บางกรวย	บางกรวยฝั่งเหนือ	80	5036I	6026	05	1:1000	370	0-0-32	45,000
1133	บางกรวย	บางกรวยฝั่งเหนือ	70	5036I	6026	05	1:1000	282	0-0-26	22,000
1134	บางกรวย	บางกรวยฝั่งเหนือ	71	5036I	6026	05	1:1000	281	0-0-25	22,000
1135	บางกรวย	บางกรวยฝั่งเหนือ	72	5036I	6026	05	1:1000	280	0-0-23	22,000
1136	บางกรวย	บางกรวยฝั่งเหนือ	73	5036I	6026	05	1:1000	279	0-0-22	22,000
1137	บางกรวย	บางกรวยฝั่งเหนือ	74	5036I	6026	05	1:1000	275	0-0-20	22,000
1138	บางกรวย	บางกรวยฝั่งเหนือ	75	5036I	6026	05	1:1000	276	0-0-20	22,000
1139	บางกรวย	บางกรวยฝั่งเหนือ	76	5036I	6026	05	1:1000	277	0-0-20	22,000
1843	บางกรวย	บางกรวยฝั่งเหนือ	3465	5036I	6026	09	1:1000	252	0-0-13	11,000
1844	บางกรวย	บางกรวยฝั่งเหนือ	3466	5036I	6026	09	1:1000	245	0-0-61	22,000
1845	บางกรวย	บางกรวยฝั่งเหนือ	3467	5036I	6026	09	1:1000	246	0-1-20	11,000
1846	บางกรวย	บางกรวยฝั่งเหนือ	3468	5036I	6026	09	1:1000	248	0-0-63	22,000
1847	บางกรวย	บางกรวยฝั่งเหนือ	3469	5036I	6026	09	1:1000	247	0-0-68	22,000
1848	บางกรวย	บางกรวยฝั่งเหนือ	3470	5036I	6026	09	1:1000	241	0-0-63	22,000
1849	บางกรวย	บางกรวยฝั่งเหนือ	3471	5036I	6026	09	1:1000	242	0-0-63	22,000
1850	บางกรวย	บางกรวยฝั่งเหนือ	3472	5036I	6026	09	1:1000	243	0-0-65	22,000
1907	บางกรวย	บางกรวยฝั่งเหนือ	48	5036I	6026	10	1:1000	79	0-0-80	6,500

มีผลบังคับใช้ตั้งแต่วันที่

1 มกราคม พ.ศ. 2559

รอบบัญชี พ.ศ. 2559 - 2562

บัญชีกำหนดราคาประเมินทุนทรัพย์ที่ดิน

ในการจดทะเบียนสิทธิและนิติกรรมเกี่ยวกับอสังหาริมทรัพย์

เทศบาลเมือง บางกรวย

อำเภอ บางกรวย

จังหวัด นนทบุรี

หน้า 490

โฉนดที่ดินเลขที่	อำเภอ	ตำบล	หน้าสำรวจ	เครื่องหมายที่ดินระบบพิกัดฉาก ยู ที เอ็ม/ ศูนย์กำเนิด					เนื้อที่ (ไร่-งาน-ตร.วา)	ราคาประเมิน (บาท ต่อ ตร.วา)
				แผนที่ภูมิประเทศ	ระวาง	แผ่น	มาตราส่วน	เลขที่ดิน		
2257	บางกรวย	บางกรวยฝั่งเหนือ	103	5036I	6026	09	1:1000	230	0-1-0	6,500
2258	บางกรวย	บางกรวยฝั่งเหนือ	104	5036I	6026	09	1:1000	229	0-1-0	6,500
2259	บางกรวย	บางกรวยฝั่งเหนือ	105	5036I	6026	09	1:1000	228	0-2-31	6,500
2323	บางกรวย	บางกรวยฝั่งเหนือ	3576	5036I	6026	09	1:1000	251	0-0-71	22,000
2324	บางกรวย	บางกรวยฝั่งเหนือ	3577	5036I	6026	09	1:1000	250	0-0-66	22,000
2325	บางกรวย	บางกรวยฝั่งเหนือ	3578	5036I	6026	09	1:1000	249	0-0-64	22,000
2326	บางกรวย	บางกรวยฝั่งเหนือ	3569	5036I	6026	09	1:1000	253	0-0-82	22,000
2327	บางกรวย	บางกรวยฝั่งเหนือ	3570	5036I	6026	09	1:1000	254	0-0-61	22,000
2328	บางกรวย	บางกรวยฝั่งเหนือ	3571	5036I	6026	09	1:1000	255	0-0-60	22,000
2329	บางกรวย	บางกรวยฝั่งเหนือ	3572	5036I	6026	09	1:1000	256	0-0-61	22,000
2330	บางกรวย	บางกรวยฝั่งเหนือ	3573	5036I	6026	09	1:1000	257	0-0-61	22,000
2331	บางกรวย	บางกรวยฝั่งเหนือ	3574	5036I	6026	09	1:1000	258	0-0-64	22,000
2332	บางกรวย	บางกรวยฝั่งเหนือ	3575	5036I	6026	09	1:1000	259	0-0-77	22,000
2333	บางกรวย	บางกรวยฝั่งเหนือ	3565	5036I	6026	09	1:1000	237	0-0-69	22,000
2334	บางกรวย	บางกรวยฝั่งเหนือ	3566	5036I	6026	09	1:1000	238	0-0-61	22,000
2335	บางกรวย	บางกรวยฝั่งเหนือ	3567	5036I	6026	09	1:1000	239	0-0-61	22,000
2336	บางกรวย	บางกรวยฝั่งเหนือ	3568	5036I	6026	09	1:1000	240	0-0-62	22,000
4431	ตลาดขวัญ	บางกรวยฝั่งเหนือ	1	5036I	5826	12	1:1000	63	1-1-44	10,000
4432	ตลาดขวัญ	บางกรวยฝั่งเหนือ	2	5036I	5826	12	1:1000	97	0-0-58	6,000
4434	ตลาดขวัญ	บางกรวยฝั่งเหนือ	6	5036I	6026	09	1:1000	21	0-3-65	4,500

มีผลบังคับใช้ตั้งแต่วันที่

1 มกราคม พ.ศ. 2559

รอบบัญชี พ.ศ. 2559 - 2562

บัญชีกำหนดราคาประเมินทุนทรัพย์ที่ดิน

ในการจดทะเบียนสิทธิและนิติกรรมเกี่ยวกับอสังหาริมทรัพย์

เทศบาลเมือง บางกรวย

อำเภอ บางกรวย

จังหวัด นนทบุรี

หน้า 491

โฉนดที่ดินเลขที่	อำเภอ	ตำบล	หน้าสำรวจ	เครื่องหมายที่ดินระบบพิกัดฉาก ยู ที เอ็ม/ ศูนย์กำเนิด					เนื้อที่ (ไร่-งาน-ตร.วา)	ราคาประเมิน (บาท ต่อ ตร.วา)
				แผนที่ภูมิประเทศ	ระวาง	แผ่น	มาตราส่วน	เลขที่ดิน		
4435	ตลาดขวัญ	บางกรวยฝั่งเหนือ	7	5036I	6026	09	1:1000	280	0-3-92	45,000
4436	ตลาดขวัญ	บางกรวยฝั่งเหนือ	8	5036I	6026	09	1:1000	289	0-2-24	45,000
4437	ตลาดขวัญ	บางกรวยฝั่งเหนือ	9	5036I	6026	09	1:1000	284	2-2-77	4,500
4438	ตลาดขวัญ	บางกรวยฝั่งเหนือ	10	5036I	6026	09	1:1000	323	0-2-0	6,500
4440	ตลาดขวัญ	บางกรวยฝั่งเหนือ	12	5036I	6026	09	1:1000	324	1-1-84.2	18,500
4441	ตลาดขวัญ	บางกรวยฝั่งเหนือ	13	5036I	6026	09	1:1000	327	2-2-40	5,800
4442	ตลาดขวัญ	บางกรวยฝั่งเหนือ	14	5036I	6026	09	1:1000	326	0-1-41	4,500
4447	ตลาดขวัญ	บางกรวยฝั่งเหนือ	19	5036I	6026	09	1:1000	223	0-0-96	6,500
4452	ตลาดขวัญ	บางกรวยฝั่งเหนือ	24	5036I	6026	10	1:1000	84	6-1-80	5,800
4479	ตลาดขวัญ	บางกรวยฝั่งเหนือ	51	5036I	5826	12	1:1000	95	1-3-60	29,500
4496	ตลาดขวัญ	บางกรวยฝั่งเหนือ	68	5036I	6026	09	1:1000	216	3-1-40	6,500
4497	ตลาดขวัญ	บางกรวยฝั่งเหนือ	69	5036I	6026	09	1:1000	207	0-1-1	3,250
4500	ตลาดขวัญ	บางกรวยฝั่งเหนือ	72	5036I	6026	09	1:1000	206	2-2-80	6,500
4501	ตลาดขวัญ	บางกรวยฝั่งเหนือ	73	5036I	6026	09	1:1000	203	5-3-20	5,800
4502	ตลาดขวัญ	บางกรวยฝั่งเหนือ	74	5036I	6026	09	1:1000	204	2-2-0	4,500
4505	ตลาดขวัญ	บางกรวยฝั่งเหนือ	77	5036I	6026	09	1:1000	202	0-2-43	6,500
4506	ตลาดขวัญ	บางกรวยฝั่งเหนือ	78	5036I	6026	09	1:1000	85	4-2-82	11,000
4507	ตลาดขวัญ	บางกรวยฝั่งเหนือ	79	5036I	6026	09	1:1000	244	0-1-68	11,000
4508	ตลาดขวัญ	บางกรวยฝั่งเหนือ	80	5036I	6026	09	1:1000	46	0-3-34	16,500
4509	ตลาดขวัญ	บางกรวยฝั่งเหนือ	81	5036I	6026	09	1:1000	122	0-0-86	22,000

มีผลบังคับใช้ตั้งแต่วันที่

1 มกราคม พ.ศ. 2559

รอบบัญชี พ.ศ. 2559 - 2562

บัญชีกำหนดราคาประเมินทุนทรัพย์ที่ดิน

ในการจดทะเบียนสิทธิและนิติกรรมเกี่ยวกับอสังหาริมทรัพย์

เทศบาลเมือง บางกรวย

อำเภอ บางกรวย

จังหวัด นนทบุรี

หน้า 492

โฉนดที่ดินเลขที่	อำเภอ	ตำบล	หน้าสำรวจ	เครื่องหมายที่ดินระบบพิกัดฉาก ยู ที เอ็ม/ ศูนย์กำเนิด					เนื้อที่ (ไร่-งาน-ตร.วา)	ราคาประเมิน (บาท ต่อ ตร.วา)
				แผนที่ภูมิประเทศ	ระวาง	แผ่น	มาตราส่วน	เลขที่ดิน		
4512	ตลาดขวัญ	บางกรวยฝั่งเหนือ	84	5036I	6026	10	1:1000	85	1-0-23	6,500
4732	ตลาดขวัญ	บางกรวยฝั่งเหนือ	135	5036I	6026	09	1:1000	277	0-0-88	22,500
4907	ตลาดขวัญ	บางกรวยฝั่งเหนือ	242	5036I	6026	09	1:1000	4	0-0-72	7,000
5007	ตลาดขวัญ	บางกรวยฝั่งเหนือ	342	5036I	6026	11	1:1000	92	2-0-54	8,900
11453	ตลาดขวัญ	บางกรวยฝั่งเหนือ	386	5036I	6026	09	1:1000	286	0-2-31	29,000
11690	ตลาดขวัญ	บางกรวยฝั่งเหนือ	389	5036I	5826	12	1:1000	92	0-0-53.9	9,000
11810	ตลาดขวัญ	บางกรวยฝั่งเหนือ	392	5036I	6026	09	1:1000	232	1-2-98	4,500
11895	ตลาดขวัญ	บางกรวยฝั่งเหนือ	396	5036I	6026	05	1:1000	214	3-3-44	29,500
23021	บางใหญ่	บางกรวยฝั่งเหนือ	1207	5036I	6026	16	1:1000	276	0-1-38	18,000
23022	บางใหญ่	บางกรวยฝั่งเหนือ	1208	5036I	6026	16	1:1000	319	0-1-37	18,000
23023	บางใหญ่	บางกรวยฝั่งเหนือ	1209	5036I	6026	16	1:1000	320	0-1-37	18,000
24170	บางใหญ่	บางกรวยฝั่งเหนือ	1579	5036I	6024	06	1:1000	27	0-1-20	12,000
24198	ตลาดขวัญ	บางกรวยฝั่งเหนือ	425	5036I	5826	12	1:1000	96	0-0-91	45,000
24199	ตลาดขวัญ	บางกรวยฝั่งเหนือ	426	5036I	5826	12	1:1000	79	0-1-7	45,000
24200	ตลาดขวัญ	บางกรวยฝั่งเหนือ	427	5036I	5826	12	1:1000	78	0-0-35	6,000
24201	ตลาดขวัญ	บางกรวยฝั่งเหนือ	428	5036I	5826	12	1:1000	70	0-0-72	45,000
24202	ตลาดขวัญ	บางกรวยฝั่งเหนือ	429	5036I	5826	12	1:1000	69	0-0-56	45,000
24203	ตลาดขวัญ	บางกรวยฝั่งเหนือ	430	5036I	5826	12	1:1000	67	0-0-95	45,000
24206	ตลาดขวัญ	บางกรวยฝั่งเหนือ	433	5036I	6026	09	1:1000	29	0-0-88	45,000
24207	ตลาดขวัญ	บางกรวยฝั่งเหนือ	434	5036I	6026	09	1:1000	28	0-0-98	45,000

มีผลบังคับใช้ตั้งแต่วันที่

1 มกราคม พ.ศ. 2559

รอบบัญชี พ.ศ. 2559 - 2562

บัญชีกำหนดราคาประเมินทุนทรัพย์ที่ดิน

ในการจดทะเบียนสิทธิและนิติกรรมเกี่ยวกับอสังหาริมทรัพย์

เทศบาลเมือง บางกรวย

อำเภอ บางกรวย

จังหวัด นนทบุรี

หน้า 493

โฉนดที่ดินเลขที่	อำเภอ	ตำบล	หน้าสำรวจ	เครื่องหมายที่ดินระบบพิกัดฉาก ยู ที เอ็ม/ ศูนย์กำหนด					เนื้อที่ (ไร่-งาน-ตร.วา)	ราคาประเมิน (บาท ต่อ ตร.วา)
				แผนที่ภูมิประเทศ	ระวาง	แผ่น	มาตราส่วน	เลขที่ดิน		
24208	ตลาดขวัญ	บางกรวยฝั่งเหนือ	435	5036I	6026	09	1:1000	27	0-0-96	45,000
24209	ตลาดขวัญ	บางกรวยฝั่งเหนือ	436	5036I	6026	09	1:1000	24	0-0-96	45,000
24210	ตลาดขวัญ	บางกรวยฝั่งเหนือ	437	5036I	6026	09	1:1000	23	0-0-98	45,000
24211	ตลาดขวัญ	บางกรวยฝั่งเหนือ	438	5036I	6026	09	1:1000	22	0-1-54	45,000
24612	ตลาดขวัญ	บางกรวยฝั่งเหนือ	440	5036I	6026	09	1:1000	278	2-1-41	33,500
24613	ตลาดขวัญ	บางกรวยฝั่งเหนือ	441	5036I	6026	09	1:1000	261	0-0-16	4,500
24614	ตลาดขวัญ	บางกรวยฝั่งเหนือ	442	5036I	6026	09	1:1000	281	0-1-96	12,500
24929	บางใหญ่	บางกรวยฝั่งเหนือ	1625	5036I	5824	12	1:1000	78	0-0-11	20,000
27678	ตลาดขวัญ	บางกรวยฝั่งเหนือ	457	5036I	5826	12	1:1000	65	1-2-10	29,500
27679	ตลาดขวัญ	บางกรวยฝั่งเหนือ	458	5036I	6026	09	1:1000	26	0-0-21	33,500
33993	ตลาดขวัญ	บางกรวยฝั่งเหนือ	470	5036I	6026	09	1:1000	19	0-0-79	45,000
33994	ตลาดขวัญ	บางกรวยฝั่งเหนือ	471	5036I	6026	09	1:1000	18	0-0-23	45,000
33995	ตลาดขวัญ	บางกรวยฝั่งเหนือ	472	5036I	6026	09	1:1000	14	0-0-95	45,000
33996	ตลาดขวัญ	บางกรวยฝั่งเหนือ	473	5036I	6026	09	1:1000	13	0-0-99	45,000
33997	ตลาดขวัญ	บางกรวยฝั่งเหนือ	474	5036I	6026	09	1:1000	12	0-0-99	45,000
33998	ตลาดขวัญ	บางกรวยฝั่งเหนือ	475	5036I	6026	05	1:1000	233	0-0-95	45,000
33999	ตลาดขวัญ	บางกรวยฝั่งเหนือ	476	5036I	6026	05	1:1000	232	0-1-0	45,000
34000	ตลาดขวัญ	บางกรวยฝั่งเหนือ	477	5036I	6026	05	1:1000	231	0-0-98	45,000
34001	ตลาดขวัญ	บางกรวยฝั่งเหนือ	478	5036I	6026	05	1:1000	230	0-1-5	45,000
34002	ตลาดขวัญ	บางกรวยฝั่งเหนือ	479	5036I	6026	05	1:1000	229	0-1-23	45,000

มีผลบังคับใช้ตั้งแต่วันที่

1 มกราคม พ.ศ. 2559

รอบบัญชี พ.ศ. 2559 - 2562

บัญชีกำหนดราคาประเมินทุนทรัพย์ที่ดิน

ในการจดทะเบียนสิทธิและนิติกรรมเกี่ยวกับอสังหาริมทรัพย์

เทศบาลเมือง บางกรวย

อำเภอ บางกรวย

จังหวัด นนทบุรี

หน้า 494

โฉนดที่ดินเลขที่	อำเภอ	ตำบล	หน้าสำรวจ	เครื่องหมายที่ดินระบบพิกัดฉาก ยู ที เอ็ม/ ศูนย์กำเนิด					เนื้อที่ (ไร่-งาน-ตร.วา)	ราคาประเมิน (บาท ต่อ ตร.วา)
				แผนที่ภูมิประเทศ	ระวาง	แผ่น	มาตราส่วน	เลขที่ดิน		
34003	ตลาดขวัญ	บางกรวยฝั่งเหนือ	480	5036I	6026	05	1:1000	224	0-0-4.2	45,000
34004	ตลาดขวัญ	บางกรวยฝั่งเหนือ	481	5036I	6026	05	1:1000	223	0-0-19	45,000
34005	ตลาดขวัญ	บางกรวยฝั่งเหนือ	482	5036I	6026	05	1:1000	218	0-1-30	45,000
46982	ตลาดขวัญ	บางกรวยฝั่งเหนือ	496	5036I	6026	09	1:1000	103	1-1-77	39,000
46984	ตลาดขวัญ	บางกรวยฝั่งเหนือ	498	5036I	6026	09	1:1000	59	1-0-0	39,000
91063	ตลาดขวัญ	บางกรวยฝั่งเหนือ	638	5036I	6026	05	1:1000	242	0-0-45	14,000
91064	ตลาดขวัญ	บางกรวยฝั่งเหนือ	639	5036I	6026	09	1:1000	6	0-0-50	14,000
91065	ตลาดขวัญ	บางกรวยฝั่งเหนือ	640	5036I	6026	09	1:1000	8	0-0-77	22,000
91066	ตลาดขวัญ	บางกรวยฝั่งเหนือ	641	5036I	6026	09	1:1000	7	0-0-51	22,000
91067	ตลาดขวัญ	บางกรวยฝั่งเหนือ	642	5036I	6026	09	1:1000	3	0-1-0	22,000
116243	ตลาดขวัญ	บางกรวยฝั่งเหนือ	707	5036I	6026	09	1:1000	2	0-0-45	22,000
116244	ตลาดขวัญ	บางกรวยฝั่งเหนือ	708	5036I	6026	09	1:1000	1	0-1-29	14,000
116245	ตลาดขวัญ	บางกรวยฝั่งเหนือ	709	5036I	6026	05	1:1000	240	0-1-4	14,000
116246	ตลาดขวัญ	บางกรวยฝั่งเหนือ	710	5036I	6026	09	1:1000	5	0-0-29	14,000
116247	ตลาดขวัญ	บางกรวยฝั่งเหนือ	711	5036I	6026	05	1:1000	237	0-1-73	10,000
117829	ตลาดขวัญ	บางกรวยฝั่งเหนือ	683	5036I	6026	14	1:1000	26	0-1-0	6,500
117830	ตลาดขวัญ	บางกรวยฝั่งเหนือ	684	5036I	6026	10	1:1000	87	0-2-89	6,500
117831	ตลาดขวัญ	บางกรวยฝั่งเหนือ	685	5036I	6026	10	1:1000	82	0-1-78	6,500
117832	ตลาดขวัญ	บางกรวยฝั่งเหนือ	686	5036I	6026	10	1:1000	81	0-1-77	6,500
117835	ตลาดขวัญ	บางกรวยฝั่งเหนือ	689	5036I	6026	10	1:1000	83	0-1-78	6,500

มีผลบังคับใช้ตั้งแต่วันที่

1 มกราคม พ.ศ. 2559

รอบบัญชี พ.ศ. 2559 - 2562

บัญชีกำหนดราคาประเมินทุนทรัพย์ที่ดิน

ในการจดทะเบียนสิทธิและนิติกรรมเกี่ยวกับอสังหาริมทรัพย์

เทศบาลเมือง บางกรวย

อำเภอ บางกรวย

จังหวัด นนทบุรี

หน้า 495

โฉนดที่ดินเลขที่	อำเภอ	ตำบล	หน้าสำรวจ	เครื่องหมายที่ดินระบบพิกัดฉาก ยู ที เอ็ม/ ศูนย์กำเนิด					เนื้อที่ (ไร่-งาน-ตร.วา)	ราคาประเมิน (บาท ต่อ ตร.วา)
				แผนที่ภูมิประเทศ	ระวาง	แผ่น	มาตราส่วน	เลขที่ดิน		
117836	ตลาดขวัญ	บางกรวยฝั่งเหนือ	690	5036I	6026	10	1:1000	80	0-1-77	6,500
117837	ตลาดขวัญ	บางกรวยฝั่งเหนือ	691	5036I	6026	10	1:1000	78	0-0-95	6,500
117844	ตลาดขวัญ	บางกรวยฝั่งเหนือ	738	5036I	6026	09	1:1000	15	0-0-23	45,000
117845	ตลาดขวัญ	บางกรวยฝั่งเหนือ	739	5036I	6026	09	1:1000	16	0-0-23	45,000
117846	ตลาดขวัญ	บางกรวยฝั่งเหนือ	740	5036I	6026	09	1:1000	17	0-0-23	45,000
118270	ตลาดขวัญ	บางกรวยฝั่งเหนือ	715	5036I	5826	12	1:1000	68	0-0-72	45,000
118575	ตลาดขวัญ	บางกรวยฝั่งเหนือ	1327	5036I	6026	09	1:1000	47	0-0-74	22,000
121915	ตลาดขวัญ	บางกรวยฝั่งเหนือ	702	5036I	6026	09	1:1000	180	0-0-66	10,000
121916	ตลาดขวัญ	บางกรวยฝั่งเหนือ	703	5036I	6026	09	1:1000	190	0-0-32	10,000
121917	ตลาดขวัญ	บางกรวยฝั่งเหนือ	704	5036I	6026	09	1:1000	199	0-0-35	10,000
121918	ตลาดขวัญ	บางกรวยฝั่งเหนือ	705	5036I	6026	09	1:1000	191	0-0-31	10,000
122601	ตลาดขวัญ	บางกรวยฝั่งเหนือ	760	5036I	6026	05	1:1000	241	0-0-28	14,000
123411	ตลาดขวัญ	บางกรวยฝั่งเหนือ	795	5036I	6026	05	1:1000	300	0-0-52	20,000
123412	ตลาดขวัญ	บางกรวยฝั่งเหนือ	796	5036I	6026	05	1:1000	299	0-0-51	20,000
123413	ตลาดขวัญ	บางกรวยฝั่งเหนือ	797	5036I	6026	05	1:1000	298	0-0-48	20,000
123414	ตลาดขวัญ	บางกรวยฝั่งเหนือ	798	5036I	6026	05	1:1000	297	0-0-47	20,000
123415	ตลาดขวัญ	บางกรวยฝั่งเหนือ	799	5036I	6026	05	1:1000	296	0-0-46	20,000
123416	ตลาดขวัญ	บางกรวยฝั่งเหนือ	800	5036I	6026	05	1:1000	295	0-0-51	20,000
123417	ตลาดขวัญ	บางกรวยฝั่งเหนือ	801	5036I	6026	05	1:1000	294	0-0-52	20,000
123418	ตลาดขวัญ	บางกรวยฝั่งเหนือ	802	5036I	6026	05	1:1000	293	0-0-53	20,000

มีผลบังคับใช้ตั้งแต่วันที่

1 มกราคม พ.ศ. 2559

รอบบัญชี พ.ศ. 2559 - 2562

บัญชีกำหนดราคาประเมินทุนทรัพย์ที่ดิน

ในการจดทะเบียนสิทธิและนิติกรรมเกี่ยวกับอสังหาริมทรัพย์

เทศบาลเมือง บางกรวย

อำเภอ บางกรวย

จังหวัด นนทบุรี

หน้า 496

โฉนดที่ดินเลขที่	อำเภอ	ตำบล	หน้าสำรวจ	เครื่องหมายที่ดินระบบพิกัดฉาก ยู ที เอ็ม/ ศูนย์กำเนิด					เนื้อที่ (ไร่-งาน-ตร.วา)	ราคาประเมิน (บาท ต่อ ตร.วา)
				แผนที่ภูมิประเทศ	ระวาง	แผ่น	มาตราส่วน	เลขที่ดิน		
123419	ตลาคขวัญ	บางกรวยฝั่งเหนือ	803	5036I	6026	09	1:1000	132	0-0-52	20,000
123420	ตลาคขวัญ	บางกรวยฝั่งเหนือ	804	5036I	6026	09	1:1000	131	0-0-52	20,000
123421	ตลาคขวัญ	บางกรวยฝั่งเหนือ	805	5036I	6026	09	1:1000	130	0-0-51	20,000
123422	ตลาคขวัญ	บางกรวยฝั่งเหนือ	806	5036I	6026	09	1:1000	129	0-0-51	20,000
123423	ตลาคขวัญ	บางกรวยฝั่งเหนือ	807	5036I	6026	09	1:1000	128	0-0-50	20,000
123424	ตลาคขวัญ	บางกรวยฝั่งเหนือ	808	5036I	6026	09	1:1000	127	0-0-50	20,000
123425	ตลาคขวัญ	บางกรวยฝั่งเหนือ	809	5036I	6026	09	1:1000	102	0-0-61	20,000
123426	ตลาคขวัญ	บางกรวยฝั่งเหนือ	810	5036I	6026	09	1:1000	101	0-0-65	20,000
123427	ตลาคขวัญ	บางกรวยฝั่งเหนือ	811	5036I	6026	09	1:1000	99	0-0-65	20,000
123428	ตลาคขวัญ	บางกรวยฝั่งเหนือ	812	5036I	6026	09	1:1000	98	0-0-70	20,000
123429	ตลาคขวัญ	บางกรวยฝั่งเหนือ	813	5036I	6026	09	1:1000	97	0-0-67	20,000
123430	ตลาคขวัญ	บางกรวยฝั่งเหนือ	814	5036I	6026	09	1:1000	96	0-0-72	22,000
123431	ตลาคขวัญ	บางกรวยฝั่งเหนือ	815	5036I	6026	09	1:1000	95	0-0-52	22,000
123432	ตลาคขวัญ	บางกรวยฝั่งเหนือ	816	5036I	6026	09	1:1000	94	0-0-53	22,000
123433	ตลาคขวัญ	บางกรวยฝั่งเหนือ	817	5036I	6026	09	1:1000	93	0-0-54	22,000
123434	ตลาคขวัญ	บางกรวยฝั่งเหนือ	818	5036I	6026	09	1:1000	92	0-0-15	22,000
123435	ตลาคขวัญ	บางกรวยฝั่งเหนือ	819	5036I	6026	09	1:1000	88	0-0-24	45,000
123436	ตลาคขวัญ	บางกรวยฝั่งเหนือ	820	5036I	6026	09	1:1000	87	0-0-16	45,000
123437	ตลาคขวัญ	บางกรวยฝั่งเหนือ	821	5036I	6026	09	1:1000	86	0-0-16	45,000
123438	ตลาคขวัญ	บางกรวยฝั่งเหนือ	822	5036I	6026	09	1:1000	84	0-0-16	45,000

มีผลบังคับใช้ตั้งแต่วันที่

1 มกราคม พ.ศ. 2559

รอบบัญชี พ.ศ. 2559 - 2562

บัญชีกำหนดราคาประเมินทุนทรัพย์ที่ดิน

ในการจดทะเบียนสิทธิและนิติกรรมเกี่ยวกับอสังหาริมทรัพย์

เทศบาลเมือง บางกรวย

อำเภอ บางกรวย

จังหวัด นนทบุรี

หน้า 497

โฉนดที่ดินเลขที่	อำเภอ	ตำบล	หน้าสำรวจ	เครื่องหมายที่ดินระบบพิกัดฉาก ยู ที เอ็ม/ ศูนย์กำหนด					เนื้อที่ (ไร่-งาน-ตร.วา)	ราคาประเมิน (บาท ต่อ ตร.วา)
				แผนที่ภูมิประเทศ	ระวาง	แผ่น	มาตราส่วน	เลขที่ดิน		
123439	ตลาดขวัญ	บางกรวยฝั่งเหนือ	823	5036I	6026	09	1:1000	83	0-0-16	45,000
123440	ตลาดขวัญ	บางกรวยฝั่งเหนือ	824	5036I	6026	09	1:1000	82	0-0-16	45,000
123441	ตลาดขวัญ	บางกรวยฝั่งเหนือ	825	5036I	6026	09	1:1000	81	0-0-18	45,000
123442	ตลาดขวัญ	บางกรวยฝั่งเหนือ	826	5036I	6026	09	1:1000	80	0-0-41	22,000
123443	ตลาดขวัญ	บางกรวยฝั่งเหนือ	827	5036I	6026	09	1:1000	79	0-0-40	22,000
123444	ตลาดขวัญ	บางกรวยฝั่งเหนือ	828	5036I	6026	09	1:1000	78	0-0-41	22,000
123445	ตลาดขวัญ	บางกรวยฝั่งเหนือ	829	5036I	6026	09	1:1000	77	0-0-41	22,000
123446	ตลาดขวัญ	บางกรวยฝั่งเหนือ	830	5036I	6026	09	1:1000	76	0-0-43	22,000
123447	ตลาดขวัญ	บางกรวยฝั่งเหนือ	831	5036I	6026	09	1:1000	62	0-0-41	22,000
123448	ตลาดขวัญ	บางกรวยฝั่งเหนือ	832	5036I	6026	09	1:1000	61	0-0-41	22,000
123449	ตลาดขวัญ	บางกรวยฝั่งเหนือ	833	5036I	6026	09	1:1000	60	0-0-41	22,000
123450	ตลาดขวัญ	บางกรวยฝั่งเหนือ	834	5036I	6026	09	1:1000	49	0-0-55	22,000
123451	ตลาดขวัญ	บางกรวยฝั่งเหนือ	835	5036I	6026	09	1:1000	50	0-0-47	22,000
123452	ตลาดขวัญ	บางกรวยฝั่งเหนือ	836	5036I	6026	09	1:1000	51	0-0-47	22,000
123453	ตลาดขวัญ	บางกรวยฝั่งเหนือ	837	5036I	6026	09	1:1000	52	0-0-47	22,000
123454	ตลาดขวัญ	บางกรวยฝั่งเหนือ	838	5036I	6026	09	1:1000	53	0-0-47	22,000
123455	ตลาดขวัญ	บางกรวยฝั่งเหนือ	839	5036I	6026	09	1:1000	58	0-0-16	45,000
123456	ตลาดขวัญ	บางกรวยฝั่งเหนือ	840	5036I	6026	09	1:1000	57	0-0-16	45,000
123458	ตลาดขวัญ	บางกรวยฝั่งเหนือ	842	5036I	6026	09	1:1000	55	0-0-16	45,000
123459	ตลาดขวัญ	บางกรวยฝั่งเหนือ	843	5036I	6026	09	1:1000	54	0-0-16	45,000

มีผลบังคับใช้ตั้งแต่วันที่

1 มกราคม พ.ศ. 2559

รอบบัญชี พ.ศ. 2559 - 2562

บัญชีกำหนดราคาประเมินทุนทรัพย์ที่ดิน

ในการจดทะเบียนสิทธิและนิติกรรมเกี่ยวกับอสังหาริมทรัพย์

เทศบาลเมือง บางกรวย

อำเภอ บางกรวย

จังหวัด นนทบุรี

หน้า 498

โฉนดที่ดินเลขที่	อำเภอ	ตำบล	หน้าสำรวจ	เครื่องหมายที่ดินระบบพิกัดฉาก ยู ที เอ็ม/ ศูนย์กำเนิด					เนื้อที่ (ไร่-งาน-ตร.วา)	ราคาประเมิน (บาท ต่อ ตร.วา)
				แผนที่ภูมิประเทศ	ระวาง	แผ่น	มาตราส่วน	เลขที่ดิน		
123460	ตลาดขวัญ	บางกรวยฝั่งเหนือ	844	5036I	6026	09	1:1000	40	0-0-16	45,000
123462	ตลาดขวัญ	บางกรวยฝั่งเหนือ	846	5036I	6026	09	1:1000	38	0-0-16	45,000
123463	ตลาดขวัญ	บางกรวยฝั่งเหนือ	847	5036I	6026	09	1:1000	37	0-0-16	45,000
123464	ตลาดขวัญ	บางกรวยฝั่งเหนือ	848	5036I	6026	09	1:1000	36	0-0-16	45,000
123465	ตลาดขวัญ	บางกรวยฝั่งเหนือ	849	5036I	6026	09	1:1000	35	0-0-16	45,000
123466	ตลาดขวัญ	บางกรวยฝั่งเหนือ	850	5036I	6026	09	1:1000	34	0-0-16	45,000
123467	ตลาดขวัญ	บางกรวยฝั่งเหนือ	851	5036I	6026	09	1:1000	33	0-0-16	45,000
123468	ตลาดขวัญ	บางกรวยฝั่งเหนือ	852	5036I	6026	09	1:1000	32	0-0-20	45,000
123469	ตลาดขวัญ	บางกรวยฝั่งเหนือ	853	5036I	6026	09	1:1000	41	0-0-58	22,000
123470	ตลาดขวัญ	บางกรวยฝั่งเหนือ	854	5036I	6026	09	1:1000	42	0-0-54	22,000
123471	ตลาดขวัญ	บางกรวยฝั่งเหนือ	855	5036I	6026	09	1:1000	43	0-0-54	22,000
123472	ตลาดขวัญ	บางกรวยฝั่งเหนือ	856	5036I	6026	09	1:1000	45	0-0-53	22,000
123473	ตลาดขวัญ	บางกรวยฝั่งเหนือ	857	5036I	6026	09	1:1000	44	0-0-50	22,000
123474	ตลาดขวัญ	บางกรวยฝั่งเหนือ	858	5036I	6026	09	1:1000	75	0-0-49	22,000
123475	ตลาดขวัญ	บางกรวยฝั่งเหนือ	859	5036I	6026	09	1:1000	74	0-0-49	22,000
123476	ตลาดขวัญ	บางกรวยฝั่งเหนือ	860	5036I	6026	09	1:1000	63	0-0-49	22,000
123477	ตลาดขวัญ	บางกรวยฝั่งเหนือ	861	5036I	6026	09	1:1000	64	0-0-48	22,000
123478	ตลาดขวัญ	บางกรวยฝั่งเหนือ	862	5036I	6026	09	1:1000	48	0-0-72	22,000
123479	ตลาดขวัญ	บางกรวยฝั่งเหนือ	863	5036I	6026	05	1:1000	375	0-0-49	20,000
123480	ตลาดขวัญ	บางกรวยฝั่งเหนือ	864	5036I	6026	05	1:1000	376	0-0-47	20,000

มีผลบังคับใช้ตั้งแต่วันที่

1 มกราคม พ.ศ. 2559

รอบบัญชี พ.ศ. 2559 - 2562

บัญชีกำหนดราคาประเมินทุนทรัพย์ที่ดิน

ในการจดทะเบียนสิทธิและนิติกรรมเกี่ยวกับอสังหาริมทรัพย์

เทศบาลเมือง บางกรวย

อำเภอ บางกรวย

จังหวัด นนทบุรี

หน้า 499

โฉนดที่ดินเลขที่	อำเภอ	ตำบล	หน้าสำรวจ	เครื่องหมายที่ดินระบบพิกัดฉาก ยู ที เอ็ม/ ศูนย์กำหนด					เนื้อที่ (ไร่-งาน-ตร.วา)	ราคาประเมิน (บาท ต่อ ตร.วา)
				แผนที่ภูมิประเทศ	ระวาง	แผ่น	มาตราส่วน	เลขที่ดิน		
123481	ตลาดขวัญ	บางกรวยฝั่งเหนือ	865	5036I	6026	05	1:1000	372	0-0-32	20,000
123482	ตลาดขวัญ	บางกรวยฝั่งเหนือ	866	5036I	6026	05	1:1000	379	0-0-32	20,000
123483	ตลาดขวัญ	บางกรวยฝั่งเหนือ	867	5036I	6026	09	1:1000	133	0-0-33	20,000
123484	ตลาดขวัญ	บางกรวยฝั่งเหนือ	868	5036I	6026	09	1:1000	170	0-0-33	20,000
123485	ตลาดขวัญ	บางกรวยฝั่งเหนือ	869	5036I	6026	09	1:1000	136	0-0-33	20,000
123486	ตลาดขวัญ	บางกรวยฝั่งเหนือ	870	5036I	6026	09	1:1000	167	0-0-33	20,000
123487	ตลาดขวัญ	บางกรวยฝั่งเหนือ	871	5036I	6026	09	1:1000	137	0-0-34	20,000
123488	ตลาดขวัญ	บางกรวยฝั่งเหนือ	872	5036I	6026	09	1:1000	166	0-0-35	20,000
123489	ตลาดขวัญ	บางกรวยฝั่งเหนือ	873	5036I	6026	09	1:1000	140	0-0-32	20,000
123490	ตลาดขวัญ	บางกรวยฝั่งเหนือ	874	5036I	6026	09	1:1000	163	0-0-32	20,000
123491	ตลาดขวัญ	บางกรวยฝั่งเหนือ	875	5036I	6026	09	1:1000	141	0-0-32	20,000
123492	ตลาดขวัญ	บางกรวยฝั่งเหนือ	876	5036I	6026	09	1:1000	162	0-0-32	20,000
123493	ตลาดขวัญ	บางกรวยฝั่งเหนือ	877	5036I	6026	09	1:1000	144	0-0-34	20,000
123494	ตลาดขวัญ	บางกรวยฝั่งเหนือ	878	5036I	6026	09	1:1000	159	0-0-34	20,000
123495	ตลาดขวัญ	บางกรวยฝั่งเหนือ	879	5036I	6026	09	1:1000	145	0-0-60	20,000
123496	ตลาดขวัญ	บางกรวยฝั่งเหนือ	880	5036I	6026	09	1:1000	158	0-0-60	20,000
123497	ตลาดขวัญ	บางกรวยฝั่งเหนือ	881	5036I	6026	09	1:1000	146	0-0-62	20,000
123498	ตลาดขวัญ	บางกรวยฝั่งเหนือ	882	5036I	6026	09	1:1000	157	0-0-62	20,000
123499	ตลาดขวัญ	บางกรวยฝั่งเหนือ	883	5036I	6026	09	1:1000	147	0-0-63	20,000
123500	ตลาดขวัญ	บางกรวยฝั่งเหนือ	884	5036I	6026	09	1:1000	156	0-0-63	20,000

มีผลบังคับใช้ตั้งแต่วันที่

1 มกราคม พ.ศ. 2559

รอบบัญชี พ.ศ. 2559 - 2562

บัญชีกำหนดราคาประเมินทุนทรัพย์ที่ดิน

ในการจดทะเบียนสิทธิและนิติกรรมเกี่ยวกับอสังหาริมทรัพย์

เทศบาลเมือง บางกรวย

อำเภอ บางกรวย

จังหวัด นนทบุรี

หน้า 500

โฉนดที่ดินเลขที่	อำเภอ	ตำบล	หน้าสำรวจ	เครื่องหมายที่ดินระบบพิกัดฉาก ยู ที เอ็ม/ ศูนย์กำเนิด					เนื้อที่ (ไร่-งาน-ตร.วา)	ราคาประเมิน (บาท ต่อ ตร.วา)
				แผนที่ภูมิประเทศ	ระวาง	แผ่น	มาตราส่วน	เลขที่ดิน		
123501	ตลาดขวัญ	บางกรวยฝั่งเหนือ	885	5036I	6026	09	1:1000	148	0-0-60	20,000
123502	ตลาดขวัญ	บางกรวยฝั่งเหนือ	886	5036I	6026	09	1:1000	155	0-0-60	20,000
123503	ตลาดขวัญ	บางกรวยฝั่งเหนือ	887	5036I	6026	09	1:1000	149	0-0-62	20,000
123504	ตลาดขวัญ	บางกรวยฝั่งเหนือ	888	5036I	6026	09	1:1000	154	0-0-62	20,000
123505	ตลาดขวัญ	บางกรวยฝั่งเหนือ	889	5036I	6026	09	1:1000	150	0-0-51	22,000
123506	ตลาดขวัญ	บางกรวยฝั่งเหนือ	890	5036I	6026	09	1:1000	151	0-0-59	22,000
123507	ตลาดขวัญ	บางกรวยฝั่งเหนือ	891	5036I	6026	09	1:1000	152	0-0-61	22,000
123508	ตลาดขวัญ	บางกรวยฝั่งเหนือ	892	5036I	6026	09	1:1000	153	0-0-81	22,000
123509	ตลาดขวัญ	บางกรวยฝั่งเหนือ	893	5036I	6026	09	1:1000	73	0-0-49	22,000
123510	ตลาดขวัญ	บางกรวยฝั่งเหนือ	894	5036I	6026	09	1:1000	70	0-0-49	22,000
123511	ตลาดขวัญ	บางกรวยฝั่งเหนือ	895	5036I	6026	09	1:1000	72	0-0-50	22,000
123512	ตลาดขวัญ	บางกรวยฝั่งเหนือ	896	5036I	6026	09	1:1000	71	0-0-50	22,000
123513	ตลาดขวัญ	บางกรวยฝั่งเหนือ	897	5036I	6026	09	1:1000	65	0-0-82	22,000
123514	ตลาดขวัญ	บางกรวยฝั่งเหนือ	898	5036I	6026	09	1:1000	66	0-0-66	22,000
123515	ตลาดขวัญ	บางกรวยฝั่งเหนือ	899	5036I	6026	09	1:1000	69	0-0-41	22,000
123516	ตลาดขวัญ	บางกรวยฝั่งเหนือ	900	5036I	6026	09	1:1000	68	0-0-49	22,000
123517	ตลาดขวัญ	บางกรวยฝั่งเหนือ	901	5036I	6026	09	1:1000	67	0-0-42	22,000
126377	ตลาดขวัญ	บางกรวยฝั่งเหนือ	906	5036I	6026	09	1:1000	285	0-3-97	6,500
127117	ตลาดขวัญ	บางกรวยฝั่งเหนือ	536	5036I	6026	09	1:1000	279	0-0-24.1	45,000
127118	ตลาดขวัญ	บางกรวยฝั่งเหนือ	537	5036I	5826	12	1:1000	87	0-0-10.1	18,000

มีผลบังคับใช้ตั้งแต่วันที่

1 มกราคม พ.ศ. 2559

รอบบัญชี พ.ศ. 2559 - 2562

บัญชีกำหนดราคาประเมินทุนทรัพย์ที่ดิน

ในการจดทะเบียนสิทธิและนิติกรรมเกี่ยวกับอสังหาริมทรัพย์

เทศบาลเมือง บางกรวย

อำเภอ บางกรวย

จังหวัด นนทบุรี

หน้า 501

โฉนดที่ดินเลขที่	อำเภอ	ตำบล	หน้าสำรวจ	เครื่องหมายที่ดินระบบพิกัดฉาก ยู ที เอ็ม/ ศูนย์กำหนด					เนื้อที่ (ไร่-งาน-ตร.วา)	ราคาประเมิน (บาท ต่อ ตร.วา)
				แผนที่ภูมิประเทศ	ระวาง	แผ่น	มาตราส่วน	เลขที่ดิน		
127119	ตลาดขวัญ	บางกรวยฝั่งเหนือ	538	5036I	5826	12	1:1000	86	0-0-16.7	18,000
127120	ตลาดขวัญ	บางกรวยฝั่งเหนือ	539	5036I	5826	12	1:1000	88	0-0-13.4	18,000
127121	ตลาดขวัญ	บางกรวยฝั่งเหนือ	540	5036I	5826	12	1:1000	89	0-0-14.1	18,000
127122	ตลาดขวัญ	บางกรวยฝั่งเหนือ	541	5036I	5826	12	1:1000	90	0-0-13.2	18,000
127123	ตลาดขวัญ	บางกรวยฝั่งเหนือ	542	5036I	5826	12	1:1000	91	0-0-13.6	18,000
127124	ตลาดขวัญ	บางกรวยฝั่งเหนือ	543	5036I	5826	12	1:1000	93	0-0-56.2	18,000
129484	ตลาดขวัญ	บางกรวยฝั่งเหนือ	922	5036I	6026	05	1:1000	374	0-0-14	20,000
129485	ตลาดขวัญ	บางกรวยฝั่งเหนือ	923	5036I	6026	05	1:1000	377	0-0-14	20,000
129486	ตลาดขวัญ	บางกรวยฝั่งเหนือ	924	5036I	6026	05	1:1000	373	0-0-18	20,000
129487	ตลาดขวัญ	บางกรวยฝั่งเหนือ	925	5036I	6026	05	1:1000	378	0-0-18	20,000
129488	ตลาดขวัญ	บางกรวยฝั่งเหนือ	926	5036I	6026	09	1:1000	134	0-0-18	20,000
129489	ตลาดขวัญ	บางกรวยฝั่งเหนือ	927	5036I	6026	09	1:1000	169	0-0-18	20,000
129490	ตลาดขวัญ	บางกรวยฝั่งเหนือ	928	5036I	6026	09	1:1000	135	0-0-15	20,000
129491	ตลาดขวัญ	บางกรวยฝั่งเหนือ	929	5036I	6026	09	1:1000	168	0-0-15	20,000
129492	ตลาดขวัญ	บางกรวยฝั่งเหนือ	930	5036I	6026	09	1:1000	138	0-0-16	20,000
129493	ตลาดขวัญ	บางกรวยฝั่งเหนือ	931	5036I	6026	09	1:1000	165	0-0-15	20,000
129494	ตลาดขวัญ	บางกรวยฝั่งเหนือ	932	5036I	6026	09	1:1000	139	0-0-15	20,000
129495	ตลาดขวัญ	บางกรวยฝั่งเหนือ	933	5036I	6026	09	1:1000	164	0-0-16	20,000
129496	ตลาดขวัญ	บางกรวยฝั่งเหนือ	934	5036I	6026	09	1:1000	142	0-0-16	20,000
129497	ตลาดขวัญ	บางกรวยฝั่งเหนือ	935	5036I	6026	09	1:1000	161	0-0-16	20,000

มีผลบังคับใช้ตั้งแต่วันที่

1 มกราคม พ.ศ. 2559

รอบบัญชี พ.ศ. 2559 - 2562

บัญชีกำหนดราคาประเมินทุนทรัพย์ที่ดิน

ในการจดทะเบียนสิทธิและนิติกรรมเกี่ยวกับอสังหาริมทรัพย์

เทศบาลเมือง บางกรวย

อำเภอ บางกรวย

จังหวัด นนทบุรี

หน้า 502

โฉนดที่ดินเลขที่	อำเภอ	ตำบล	หน้าสำรวจ	เครื่องหมายที่ดินระบบพิกัดฉาก ยู ที เอ็ม/ ศูนย์กำเนิด					เนื้อที่ (ไร่-งาน-ตร.วา)	ราคาประเมิน (บาท ต่อ ตร.วา)
				แผนที่ภูมิประเทศ	ระวาง	แผ่น	มาตราส่วน	เลขที่ดิน		
129498	ตลาดขวัญ	บางกรวยฝั่งเหนือ	936	5036I	6026	09	1:1000	143	0-0-16	20,000
129499	ตลาดขวัญ	บางกรวยฝั่งเหนือ	937	5036I	6026	09	1:1000	160	0-0-16	20,000
131349	ตลาดขวัญ	บางกรวยฝั่งเหนือ	949	5036I	6026	09	1:1000	179	0-0-99	20,000
131350	ตลาดขวัญ	บางกรวยฝั่งเหนือ	950	5036I	6026	09	1:1000	178	0-0-54	20,000
131351	ตลาดขวัญ	บางกรวยฝั่งเหนือ	951	5036I	6026	09	1:1000	177	0-0-54	20,000
131352	ตลาดขวัญ	บางกรวยฝั่งเหนือ	952	5036I	6026	09	1:1000	176	0-0-56	20,000
131353	ตลาดขวัญ	บางกรวยฝั่งเหนือ	953	5036I	6026	09	1:1000	181	0-0-97	20,000
131354	ตลาดขวัญ	บางกรวยฝั่งเหนือ	954	5036I	6026	09	1:1000	182	0-0-53	20,000
131355	ตลาดขวัญ	บางกรวยฝั่งเหนือ	955	5036I	6026	09	1:1000	183	0-0-53	20,000
131356	ตลาดขวัญ	บางกรวยฝั่งเหนือ	956	5036I	6026	09	1:1000	184	0-0-50	20,000
131857	ตลาดขวัญ	บางกรวยฝั่งเหนือ	957	5036I	6026	05	1:1000	383	0-1-36.5	20,000
131858	ตลาดขวัญ	บางกรวยฝั่งเหนือ	958	5036I	6026	05	1:1000	380	0-0-74	20,000
131859	ตลาดขวัญ	บางกรวยฝั่งเหนือ	959	5036I	6026	05	1:1000	381	0-0-45	20,000
131860	ตลาดขวัญ	บางกรวยฝั่งเหนือ	960	5036I	6026	05	1:1000	382	0-0-57	20,000
131861	ตลาดขวัญ	บางกรวยฝั่งเหนือ	961	5036I	6026	09	1:1000	172	0-0-83	20,000
131862	ตลาดขวัญ	บางกรวยฝั่งเหนือ	962	5036I	6026	09	1:1000	173	0-0-47	20,000
131863	ตลาดขวัญ	บางกรวยฝั่งเหนือ	963	5036I	6026	09	1:1000	174	0-0-46	20,000
131864	ตลาดขวัญ	บางกรวยฝั่งเหนือ	964	5036I	6026	09	1:1000	175	0-0-48	20,000
133634	ตลาดขวัญ	บางกรวยฝั่งเหนือ	903	5036I	6026	09	1:1000	9	0-1-1	14,000
133635	ตลาดขวัญ	บางกรวยฝั่งเหนือ	904	5036I	6026	09	1:1000	10	0-0-44	14,000

มีผลบังคับใช้ตั้งแต่วันที่

1 มกราคม พ.ศ. 2559

รอบบัญชี พ.ศ. 2559 - 2562

บัญชีกำหนดราคาประเมินทุนทรัพย์ที่ดิน

ในการจดทะเบียนสิทธิและนิติกรรมเกี่ยวกับอสังหาริมทรัพย์

เทศบาลเมือง บางกรวย

อำเภอ บางกรวย

จังหวัด นนทบุรี

หน้า 503

โฉนดที่ดินเลขที่	อำเภอ	ตำบล	หน้าสำรวจ	เครื่องหมายที่ดินระบบพิกัดฉาก ยู ที เอ็ม/ ศูนย์กำหนด					เนื้อที่ (ไร่-งาน-ตร.วา)	ราคาประเมิน (บาท ต่อ ตร.วา)
				แผนที่ภูมิประเทศ	ระวาง	แผ่น	มาตราส่วน	เลขที่ดิน		
135699	ตลาดขวัญ	บางกรวยฝั่งเหนือ	978	5036I	6026	09	1:1000	100	2-0-0	39,000
136842	ตลาดขวัญ	บางกรวยฝั่งเหนือ	981	5036I	6026	05	1:1000	234	1-0-0	10,000
136843	ตลาดขวัญ	บางกรวยฝั่งเหนือ	982	5036I	6026	05	1:1000	239	0-1-70	10,000
139745	ตลาดขวัญ	บางกรวยฝั่งเหนือ	987	5036I	6026	09	1:1000	89	0-0-14	22,000
139746	ตลาดขวัญ	บางกรวยฝั่งเหนือ	988	5036I	6026	09	1:1000	90	0-0-13	22,000
139747	ตลาดขวัญ	บางกรวยฝั่งเหนือ	989	5036I	6026	09	1:1000	91	0-0-13	22,000
146330	ตลาดขวัญ	บางกรวยฝั่งเหนือ	1021	5036I	6026	09	1:1000	189	0-0-61	20,000
146331	ตลาดขวัญ	บางกรวยฝั่งเหนือ	1022	5036I	6026	09	1:1000	188	0-0-44	20,000
146332	ตลาดขวัญ	บางกรวยฝั่งเหนือ	1023	5036I	6026	09	1:1000	196	0-0-65	20,000
146333	ตลาดขวัญ	บางกรวยฝั่งเหนือ	1024	5036I	6026	09	1:1000	195	0-0-44	20,000
146334	ตลาดขวัญ	บางกรวยฝั่งเหนือ	1029	5036I	6026	09	1:1000	187	0-0-5	20,000
146335	ตลาดขวัญ	บางกรวยฝั่งเหนือ	1030	5036I	6026	09	1:1000	186	0-0-50	20,000
146336	ตลาดขวัญ	บางกรวยฝั่งเหนือ	1031	5036I	6026	09	1:1000	185	0-0-54	20,000
146337	ตลาดขวัญ	บางกรวยฝั่งเหนือ	1032	5036I	6026	09	1:1000	194	0-0-8	20,000
146338	ตลาดขวัญ	บางกรวยฝั่งเหนือ	1033	5036I	6026	09	1:1000	193	0-0-49	20,000
146339	ตลาดขวัญ	บางกรวยฝั่งเหนือ	1034	5036I	6026	09	1:1000	192	0-0-50	20,000
146348	ตลาดขวัญ	บางกรวยฝั่งเหนือ	1025	5036I	6026	09	1:1000	197	0-0-57	20,000
146350	ตลาดขวัญ	บางกรวยฝั่งเหนือ	1027	5036I	6026	09	1:1000	200	0-0-60	20,000
150968	ตลาดขวัญ	บางกรวยฝั่งเหนือ	1042	5036I	6026	09	1:1000	262	0-0-4	45,000
150969	ตลาดขวัญ	บางกรวยฝั่งเหนือ	1043	5036I	6026	09	1:1000	263	0-0-20	45,000

มีผลบังคับใช้ตั้งแต่วันที่

1 มกราคม พ.ศ. 2559

รอบบัญชี พ.ศ. 2559 - 2562

บัญชีกำหนดราคาประเมินทุนทรัพย์ที่ดิน

ในการจดทะเบียนสิทธิและนิติกรรมเกี่ยวกับอสังหาริมทรัพย์

เทศบาลเมือง บางกรวย

อำเภอ บางกรวย

จังหวัด นนทบุรี

หน้า 504

โฉนดที่ดินเลขที่	อำเภอ	ตำบล	หน้าสำรวจ	เครื่องหมายที่ดินระบบพิกัดฉาก ยู ที เอ็ม/ ศูนย์กำเนิด					เนื้อที่ (ไร่-งาน-ตร.วา)	ราคาประเมิน (บาท ต่อ ตร.วา)
				แผนที่ภูมิประเทศ	ระวาง	แผ่น	มาตราส่วน	เลขที่ดิน		
150970	ตลาดขวัญ	บางกรวยฝั่งเหนือ	1044	5036I	6026	09	1:1000	264	0-0-20	45,000
150971	ตลาดขวัญ	บางกรวยฝั่งเหนือ	1045	5036I	6026	09	1:1000	265	0-0-20	45,000
150972	ตลาดขวัญ	บางกรวยฝั่งเหนือ	1046	5036I	6026	09	1:1000	266	0-0-19	45,000
150973	ตลาดขวัญ	บางกรวยฝั่งเหนือ	1047	5036I	6026	09	1:1000	274	0-0-18	45,000
150974	ตลาดขวัญ	บางกรวยฝั่งเหนือ	1048	5036I	5826	12	1:1000	82	0-0-17	45,000
150975	ตลาดขวัญ	บางกรวยฝั่งเหนือ	1049	5036I	5826	12	1:1000	85	0-0-53	45,000
152277	ตลาดขวัญ	บางกรวยฝั่งเหนือ	1061	5036I	6026	09	1:1000	288	0-0-20	29,000
152278	ตลาดขวัญ	บางกรวยฝั่งเหนือ	1062	5036I	6026	09	1:1000	287	0-1-12	29,000
154577	ตลาดขวัญ	บางกรวยฝั่งเหนือ	1067	5036I	5826	12	1:1000	83	0-0-16	45,000
154578	ตลาดขวัญ	บางกรวยฝั่งเหนือ	1068	5036I	5826	12	1:1000	84	0-0-14	45,000
154587	ตลาดขวัญ	บางกรวยฝั่งเหนือ	1073	5036I	6026	09	1:1000	267	0-0-19	45,000
154588	ตลาดขวัญ	บางกรวยฝั่งเหนือ	1074	5036I	6026	09	1:1000	268	0-0-19	45,000
154589	ตลาดขวัญ	บางกรวยฝั่งเหนือ	1075	5036I	6026	09	1:1000	269	0-0-19	45,000
154590	ตลาดขวัญ	บางกรวยฝั่งเหนือ	1076	5036I	6026	09	1:1000	270	0-0-18	45,000
154591	ตลาดขวัญ	บางกรวยฝั่งเหนือ	1077	5036I	6026	09	1:1000	271	0-0-18	45,000
154592	ตลาดขวัญ	บางกรวยฝั่งเหนือ	1078	5036I	6026	09	1:1000	272	0-0-18	45,000
154593	ตลาดขวัญ	บางกรวยฝั่งเหนือ	1079	5036I	6026	09	1:1000	273	0-0-18	45,000
154626	ตลาดขวัญ	บางกรวยฝั่งเหนือ	1069	5036I	6026	09	1:1000	275	0-0-17	45,000
154627	ตลาดขวัญ	บางกรวยฝั่งเหนือ	1070	5036I	6026	09	1:1000	276	0-0-17	45,000
154628	ตลาดขวัญ	บางกรวยฝั่งเหนือ	1071	5036I	5826	12	1:1000	80	0-0-17	45,000

มีผลบังคับใช้ตั้งแต่วันที่

1 มกราคม พ.ศ. 2559

รอบบัญชี พ.ศ. 2559 - 2562

บัญชีกำหนดราคาประเมินทุนทรัพย์ที่ดิน

ในการจดทะเบียนสิทธิและนิติกรรมเกี่ยวกับอสังหาริมทรัพย์

เทศบาลเมือง บางกรวย

อำเภอ บางกรวย

จังหวัด นนทบุรี

หน้า 505

โฉนดที่ดินเลขที่	อำเภอ	ตำบล	หน้าสำรวจ	เครื่องหมายที่ดินระบบพิกัดฉาก ยู ที เอ็ม/ ศูนย์กำหนด					เนื้อที่ (ไร่-งาน-ตร.วา)	ราคาประเมิน (บาท ต่อ ตร.วา)
				แผนที่ภูมิประเทศ	ระวาง	แผ่น	มาตราส่วน	เลขที่ดิน		
154629	ตลาดขวัญ	บางกรวยฝั่งเหนือ	1072	5036I	5826	12	1:1000	81	0-0-17	45,000
169091	ตลาดขวัญ	บางกรวยฝั่งเหนือ	1040	5036I	5826	12	1:1000	71	0-0-35	45,000
169092	ตลาดขวัญ	บางกรวยฝั่งเหนือ	1041	5036I	5826	12	1:1000	77	0-0-2	6,000
169093	ตลาดขวัญ	บางกรวยฝั่งเหนือ	1037	5036I	5826	12	1:1000	75	1-2-85	12,000
169094	ตลาดขวัญ	บางกรวยฝั่งเหนือ	1038	5036I	5826	12	1:1000	127	1-1-79	12,000
177001	ตลาดขวัญ	บางกรวยฝั่งเหนือ	1195	5036I	6026	05	1:1000	238	1-2-3	10,000
181367	ตลาดขวัญ	บางกรวยฝั่งเหนือ	1258	5036I	6026	09	1:1000	104	0-0-19	45,000
181368	ตลาดขวัญ	บางกรวยฝั่งเหนือ	1259	5036I	6026	09	1:1000	112	0-0-16	45,000
181369	ตลาดขวัญ	บางกรวยฝั่งเหนือ	1260	5036I	6026	09	1:1000	121	0-0-24	22,000
181372	ตลาดขวัญ	บางกรวยฝั่งเหนือ	1263	5036I	6026	05	1:1000	253	0-0-16	45,000
181373	ตลาดขวัญ	บางกรวยฝั่งเหนือ	1264	5036I	6026	05	1:1000	262	0-0-16	45,000
181390	ตลาดขวัญ	บางกรวยฝั่งเหนือ	1267	5036I	5826	12	1:1000	74	0-1-79	12,000
181391	ตลาดขวัญ	บางกรวยฝั่งเหนือ	1268	5036I	5826	12	1:1000	73	0-0-42	25,500
181392	ตลาดขวัญ	บางกรวยฝั่งเหนือ	1269	5036I	5826	12	1:1000	76	0-0-34	45,000
181556	ตลาดขวัญ	บางกรวยฝั่งเหนือ	1285	5036I	6026	09	1:1000	126	0-0-84	22,000
181557	ตลาดขวัญ	บางกรวยฝั่งเหนือ	1286	5036I	6026	09	1:1000	125	0-0-84	22,000
181558	ตลาดขวัญ	บางกรวยฝั่งเหนือ	1287	5036I	6026	09	1:1000	124	0-0-50	22,000
181559	ตลาดขวัญ	บางกรวยฝั่งเหนือ	1288	5036I	6026	09	1:1000	123	0-0-50	22,000
185686	ตลาดขวัญ	บางกรวยฝั่งเหนือ	1306	5036I	6026	05	1:1000	219	0-0-23.5	45,000
185687	ตลาดขวัญ	บางกรวยฝั่งเหนือ	1307	5036I	6026	05	1:1000	220	0-0-23.4	45,000

มีผลบังคับใช้ตั้งแต่วันที่

1 มกราคม พ.ศ. 2559

รอบบัญชี พ.ศ. 2559 - 2562

บัญชีกำหนดราคาประเมินทุนทรัพย์ที่ดิน

ในการจดทะเบียนสิทธิและนิติกรรมเกี่ยวกับอสังหาริมทรัพย์

เทศบาลเมือง บางกรวย

อำเภอ บางกรวย

จังหวัด นนทบุรี

หน้า 506

โฉนดที่ดินเลขที่	อำเภอ	ตำบล	หน้าสำรวจ	เครื่องหมายที่ดินระบบพิกัดฉาก ยู ที เอ็ม/ ศูนย์กำหนด					เนื้อที่ (ไร่-งาน-ตร.วา)	ราคาประเมิน (บาท ต่อ ตร.วา)
				แผนที่ภูมิประเทศ	ระวาง	แผ่น	มาตราส่วน	เลขที่ดิน		
185688	ตลาดขวัญ	บางกรวยฝั่งเหนือ	1308	5036I	6026	05	1:1000	221	0-0-23.3	45,000
185689	ตลาดขวัญ	บางกรวยฝั่งเหนือ	1309	5036I	6026	05	1:1000	222	0-0-23.3	45,000
185693	ตลาดขวัญ	บางกรวยฝั่งเหนือ	1310	5036I	6026	05	1:1000	228	0-0-32	45,000
185694	ตลาดขวัญ	บางกรวยฝั่งเหนือ	1311	5036I	6026	05	1:1000	227	0-0-23.5	45,000
185695	ตลาดขวัญ	บางกรวยฝั่งเหนือ	1312	5036I	6026	05	1:1000	226	0-0-23.4	45,000
185696	ตลาดขวัญ	บางกรวยฝั่งเหนือ	1313	5036I	6026	05	1:1000	225	0-0-23.4	45,000
185737	ตลาดขวัญ	บางกรวยฝั่งเหนือ	1371	5036I	6026	09	1:1000	201	0-0-61	20,000
185739	ตลาดขวัญ	บางกรวยฝั่งเหนือ	1354	5036I	6026	09	1:1000	116	0-0-21.8	22,000
185740	ตลาดขวัญ	บางกรวยฝั่งเหนือ	1355	5036I	6026	09	1:1000	117	0-0-21.8	22,000
185741	ตลาดขวัญ	บางกรวยฝั่งเหนือ	1356	5036I	6026	09	1:1000	118	0-0-21.8	22,000
185742	ตลาดขวัญ	บางกรวยฝั่งเหนือ	1357	5036I	6026	09	1:1000	119	0-0-21.8	22,000
185743	ตลาดขวัญ	บางกรวยฝั่งเหนือ	1358	5036I	6026	09	1:1000	120	0-0-21.8	22,000
185744	ตลาดขวัญ	บางกรวยฝั่งเหนือ	1359	5036I	6026	05	1:1000	252	0-0-21.9	22,000
185745	ตลาดขวัญ	บางกรวยฝั่งเหนือ	1360	5036I	6026	05	1:1000	251	0-0-21.9	22,000
185746	ตลาดขวัญ	บางกรวยฝั่งเหนือ	1361	5036I	6026	05	1:1000	250	0-0-21.8	22,000
185747	ตลาดขวัญ	บางกรวยฝั่งเหนือ	1362	5036I	6026	09	1:1000	113	0-0-21.8	22,000
185748	ตลาดขวัญ	บางกรวยฝั่งเหนือ	1363	5036I	6026	09	1:1000	114	0-0-21.8	22,000
185760	ตลาดขวัญ	บางกรวยฝั่งเหนือ	1386	5036I	6026	05	1:1000	249	0-0-16	45,000
185761	ตลาดขวัญ	บางกรวยฝั่งเหนือ	1387	5036I	6026	05	1:1000	248	0-0-16	45,000
185762	ตลาดขวัญ	บางกรวยฝั่งเหนือ	1388	5036I	6026	05	1:1000	247	0-0-16	45,000

มีผลบังคับใช้ตั้งแต่วันที่

1 มกราคม พ.ศ. 2559

รอบบัญชี พ.ศ. 2559 - 2562

บัญชีกำหนดราคาประเมินทุนทรัพย์ที่ดิน

ในการจดทะเบียนสิทธิและนิติกรรมเกี่ยวกับอสังหาริมทรัพย์

เทศบาลเมือง บางกรวย

อำเภอ บางกรวย

จังหวัด นนทบุรี

หน้า 507

โฉนดที่ดินเลขที่	อำเภอ	ตำบล	หน้าสำรวจ	เครื่องหมายที่ดินระบบพิกัดฉาก ยู ที เอ็ม/ ศูนย์กำหนด					เนื้อที่ (ไร่-งาน-ตร.วา)	ราคาประเมิน (บาท ต่อ ตร.วา)
				แผนที่ภูมิประเทศ	ระวาง	แผ่น	มาตราส่วน	เลขที่ดิน		
185763	ตลาดขวัญ	บางกรวยฝั่งเหนือ	1389	5036I	6026	05	1:1000	246	0-0-16	45,000
185764	ตลาดขวัญ	บางกรวยฝั่งเหนือ	1390	5036I	6026	05	1:1000	245	0-0-16	45,000
185765	ตลาดขวัญ	บางกรวยฝั่งเหนือ	1391	5036I	6026	05	1:1000	244	0-0-16	45,000
185766	ตลาดขวัญ	บางกรวยฝั่งเหนือ	1392	5036I	6026	09	1:1000	111	0-0-16	45,000
185767	ตลาดขวัญ	บางกรวยฝั่งเหนือ	1393	5036I	6026	09	1:1000	110	0-0-16	45,000
185768	ตลาดขวัญ	บางกรวยฝั่งเหนือ	1394	5036I	6026	09	1:1000	109	0-0-16	45,000
185769	ตลาดขวัญ	บางกรวยฝั่งเหนือ	1395	5036I	6026	09	1:1000	108	0-0-16	45,000
185770	ตลาดขวัญ	บางกรวยฝั่งเหนือ	1396	5036I	6026	09	1:1000	107	0-0-16	45,000
185771	ตลาดขวัญ	บางกรวยฝั่งเหนือ	1397	5036I	6026	09	1:1000	106	0-0-20	45,000
185772	ตลาดขวัญ	บางกรวยฝั่งเหนือ	1398	5036I	6026	09	1:1000	105	0-0-19	45,000
185773	ตลาดขวัญ	บางกรวยฝั่งเหนือ	1378	5036I	6026	05	1:1000	261	0-0-16	45,000
185774	ตลาดขวัญ	บางกรวยฝั่งเหนือ	1379	5036I	6026	05	1:1000	260	0-0-16	45,000
185775	ตลาดขวัญ	บางกรวยฝั่งเหนือ	1380	5036I	6026	05	1:1000	259	0-0-16	45,000
185776	ตลาดขวัญ	บางกรวยฝั่งเหนือ	1381	5036I	6026	05	1:1000	258	0-0-16	45,000
185777	ตลาดขวัญ	บางกรวยฝั่งเหนือ	1382	5036I	6026	05	1:1000	257	0-0-16	45,000
185778	ตลาดขวัญ	บางกรวยฝั่งเหนือ	1383	5036I	6026	05	1:1000	256	0-0-16	45,000
185779	ตลาดขวัญ	บางกรวยฝั่งเหนือ	1384	5036I	6026	05	1:1000	255	0-0-16	45,000
185780	ตลาดขวัญ	บางกรวยฝั่งเหนือ	1385	5036I	6026	05	1:1000	254	0-0-16	45,000
185781	ตลาดขวัญ	บางกรวยฝั่งเหนือ	1372	5036I	6026	05	1:1000	268	0-0-16	45,000
185782	ตลาดขวัญ	บางกรวยฝั่งเหนือ	1373	5036I	6026	05	1:1000	267	0-0-16	45,000

มีผลบังคับใช้ตั้งแต่วันที่

1 มกราคม พ.ศ. 2559

รอบบัญชี พ.ศ. 2559 - 2562

บัญชีกำหนดราคาประเมินทุนทรัพย์ที่ดิน

ในการจดทะเบียนสิทธิและนิติกรรมเกี่ยวกับอสังหาริมทรัพย์

เทศบาลเมือง บางกรวย

อำเภอ บางกรวย

จังหวัด นนทบุรี

หน้า 508

โฉนดที่ดินเลขที่	อำเภอ	ตำบล	หน้าสำรวจ	เครื่องหมายที่ดินระบบพิกัดฉาก ยู ที เอ็ม/ ศูนย์กำเนิด					เนื้อที่ (ไร่-งาน-ตร.วา)	ราคาประเมิน (บาท ต่อ ตร.วา)
				แผนที่ภูมิประเทศ	ระวาง	แผ่น	มาตราส่วน	เลขที่ดิน		
185783	ตลาดขวัญ	บางกรวยฝั่งเหนือ	1374	5036I	6026	05	1:1000	266	0-0-16	45,000
185784	ตลาดขวัญ	บางกรวยฝั่งเหนือ	1375	5036I	6026	05	1:1000	265	0-0-16	45,000
185785	ตลาดขวัญ	บางกรวยฝั่งเหนือ	1376	5036I	6026	05	1:1000	264	0-0-16	45,000
185786	ตลาดขวัญ	บางกรวยฝั่งเหนือ	1377	5036I	6026	05	1:1000	263	0-0-16	45,000

มีผลบังคับใช้ตั้งแต่วันที่

1 มกราคม พ.ศ. 2559

รอบบัญชี พ.ศ. 2559 - 2562

บัญชีกำหนดราคาประเมินทุนทรัพย์ที่ดิน

ในการจดทะเบียนสิทธิและนิติกรรมเกี่ยวกับอสังหาริมทรัพย์

เทศบาลเมือง บางกรวย

อำเภอ บางกรวย

จังหวัด นนทบุรี

หน้า 509

โฉนดที่ดินเลขที่	อำเภอ	ตำบล	หน้าสำรวจ	เครื่องหมายที่ดินระบบพิกัดฉาก ยู ที เอ็ม/ ศูนย์กำเนิด					เนื้อที่ (ไร่-งาน-ตร.วา)	ราคาประเมิน (บาท ต่อ ตร.วา)
				แผนที่ภูมิประเทศ	ระวาง	แผ่น	มาตราส่วน	เลขที่ดิน		
259	บางใหญ่	บางกรวยฝั่งใต้	385	5036I	6024	05	1:1000	27	0-1-16	4,500
366	บางกรวย	บางกรวยฝั่งใต้	3837	5036I	5824	08	1:1000	546	0-0-9	28,000
414	บางกรวย	บางกรวยฝั่งใต้	1610	5036I	5824	04	1:1000	146	0-0-61	30,000
415	บางกรวย	บางกรวยฝั่งใต้	1611	5036I	5824	04	1:1000	111	0-0-39	30,000
431	บางกรวย	บางกรวยฝั่งใต้	3898	5036I	5824	07	1:1000	225	0-1-83	21,000
432	บางกรวย	บางกรวยฝั่งใต้	3899	5036I	5824	12	1:1000	121	0-0-23	50,000
452	บางกรวย	บางกรวยฝั่งใต้	3795	5036I	5824	07	1:1000	570	0-0-61	35,000
453	บางกรวย	บางกรวยฝั่งใต้	3796	5036I	5824	07	1:1000	571	0-1-4	35,000
454	บางกรวย	บางกรวยฝั่งใต้	3797	5036I	5824	07	1:1000	573	0-1-2	35,000
455	บางกรวย	บางกรวยฝั่งใต้	3798	5036I	5824	07	1:1000	574	0-1-1	35,000
456	บางกรวย	บางกรวยฝั่งใต้	3799	5036I	5824	08	1:1000	626	0-1-31	35,000
457	บางกรวย	บางกรวยฝั่งใต้	3800	5036I	5824	08	1:1000	627	0-0-25	35,000
458	บางกรวย	บางกรวยฝั่งใต้	3801	5036I	5824	07	1:1000	520	0-0-4	35,000
478	บางกรวย	บางกรวยฝั่งใต้	3845	5036I	6026	13	1:1000	466	0-0-63	42,500
479	บางกรวย	บางกรวยฝั่งใต้	3846	5036I	6026	13	1:1000	465	0-0-50	42,500
480	บางกรวย	บางกรวยฝั่งใต้	3847	5036I	6026	13	1:1000	464	0-0-46	42,500
481	บางกรวย	บางกรวยฝั่งใต้	3848	5036I	6026	13	1:1000	463	0-0-48	42,500
482	บางกรวย	บางกรวยฝั่งใต้	3849	5036I	6026	13	1:1000	462	0-0-52	42,500
483	บางกรวย	บางกรวยฝั่งใต้	3850	5036I	6026	13	1:1000	461	0-0-49	42,500
484	บางกรวย	บางกรวยฝั่งใต้	3851	5036I	6026	13	1:1000	460	0-0-50	42,500

มีผลบังคับใช้ตั้งแต่วันที่

1 มกราคม พ.ศ. 2559

รอบบัญชี พ.ศ. 2559 - 2562

บัญชีกำหนดราคาประเมินทุนทรัพย์ที่ดิน

ในการจดทะเบียนสิทธิและนิติกรรมเกี่ยวกับอสังหาริมทรัพย์

เทศบาลเมือง บางกรวย

อำเภอ บางกรวย

จังหวัด นนทบุรี

หน้า 510

โฉนดที่ดินเลขที่	อำเภอ	ตำบล	หน้าสำรวจ	เครื่องหมายที่ดินระบบพิกัดฉาก ยู ที เอ็ม/ ศูนย์กำเนิด					เนื้อที่ (ไร่-งาน-ตร.วา)	ราคาประเมิน (บาท ต่อ ตร.วา)
				แผนที่ภูมิประเทศ	ระวาง	แผ่น	มาตราส่วน	เลขที่ดิน		
485	บางกรวย	บางกรวยฝั่งใต้	3852	5036I	6026	13	1:1000	467	0-0-30	12,000
486	บางกรวย	บางกรวยฝั่งใต้	3853	5036I	6026	13	1:1000	469	0-0-53	12,000
507	บางกรวย	บางกรวยฝั่งใต้	3638	5036I	5824	07	1:1000	415	0-0-19	28,000
508	บางกรวย	บางกรวยฝั่งใต้	3639	5036I	5824	07	1:1000	414	0-0-19	28,000
509	บางกรวย	บางกรวยฝั่งใต้	3640	5036I	5824	07	1:1000	413	0-0-19	28,000
510	บางกรวย	บางกรวยฝั่งใต้	3641	5036I	5824	07	1:1000	412	0-0-19	28,000
511	บางกรวย	บางกรวยฝั่งใต้	3642	5036I	5824	07	1:1000	411	0-0-19	28,000
512	บางกรวย	บางกรวยฝั่งใต้	3643	5036I	5824	07	1:1000	410	0-0-19	28,000
513	บางกรวย	บางกรวยฝั่งใต้	3644	5036I	5824	07	1:1000	409	0-0-19	28,000
514	บางกรวย	บางกรวยฝั่งใต้	3645	5036I	5824	07	1:1000	408	0-0-34	28,000
515	บางกรวย	บางกรวยฝั่งใต้	3646	5036I	5824	07	1:1000	406	0-0-34	28,000
516	บางกรวย	บางกรวยฝั่งใต้	3647	5036I	5824	07	1:1000	405	0-0-19	28,000
517	บางกรวย	บางกรวยฝั่งใต้	3648	5036I	5824	07	1:1000	404	0-0-19	28,000
518	บางกรวย	บางกรวยฝั่งใต้	3649	5036I	5824	07	1:1000	403	0-0-19	28,000
519	บางกรวย	บางกรวยฝั่งใต้	3650	5036I	5824	07	1:1000	402	0-0-19	28,000
520	บางกรวย	บางกรวยฝั่งใต้	3651	5036I	5824	07	1:1000	401	0-0-19	28,000
521	บางกรวย	บางกรวยฝั่งใต้	3652	5036I	5824	07	1:1000	400	0-0-19	28,000
522	บางกรวย	บางกรวยฝั่งใต้	3653	5036I	5824	07	1:1000	399	0-0-19	28,000
523	บางกรวย	บางกรวยฝั่งใต้	3654	5036I	5824	07	1:1000	398	0-0-1	28,000
524	บางกรวย	บางกรวยฝั่งใต้	3655	5036I	5824	07	1:1000	396	0-0-17	28,000

มีผลบังคับใช้ตั้งแต่วันที่

1 มกราคม พ.ศ. 2559

รอบบัญชี พ.ศ. 2559 - 2562

บัญชีกำหนดราคาประเมินทุนทรัพย์ที่ดิน

ในการจดทะเบียนสิทธิและนิติกรรมเกี่ยวกับอสังหาริมทรัพย์

เทศบาลเมือง บางกรวย

อำเภอ บางกรวย

จังหวัด นนทบุรี

หน้า 511

โฉนดที่ดินเลขที่	อำเภอ	ตำบล	หน้าสำรวจ	เครื่องหมายที่ดินระบบพิกัดฉาก ยู ที เอ็ม/ ศูนย์กำเนิด					เนื้อที่ (ไร่-งาน-ตร.วา)	ราคาประเมิน (บาท ต่อ ตร.วา)
				แผนที่ภูมิประเทศ	ระวาง	แผ่น	มาตราส่วน	เลขที่ดิน		
525	บางกรวย	บางกรวยฝั่งใต้	3656	5036I	5824	07	1:1000	395	0-0-19	28,000
526	บางกรวย	บางกรวยฝั่งใต้	3657	5036I	5824	07	1:1000	394	0-0-19	28,000
527	บางกรวย	บางกรวยฝั่งใต้	3658	5036I	5824	07	1:1000	393	0-0-19	28,000
528	บางกรวย	บางกรวยฝั่งใต้	3659	5036I	5824	07	1:1000	392	0-0-19	28,000
529	บางกรวย	บางกรวยฝั่งใต้	3660	5036I	5824	07	1:1000	391	0-0-19	28,000
530	บางกรวย	บางกรวยฝั่งใต้	3661	5036I	5824	07	1:1000	390	0-0-19	28,000
531	บางกรวย	บางกรวยฝั่งใต้	3662	5036I	5824	07	1:1000	389	0-0-35	28,000
532	บางกรวย	บางกรวยฝั่งใต้	3663	5036I	5824	07	1:1000	388	0-0-36	28,000
533	บางกรวย	บางกรวยฝั่งใต้	3664	5036I	5824	07	1:1000	387	0-0-20	28,000
534	บางกรวย	บางกรวยฝั่งใต้	3665	5036I	5824	07	1:1000	386	0-0-20	28,000
535	บางกรวย	บางกรวยฝั่งใต้	3666	5036I	5824	07	1:1000	385	0-0-20	28,000
536	บางกรวย	บางกรวยฝั่งใต้	3667	5036I	5824	07	1:1000	384	0-0-20	28,000
537	บางกรวย	บางกรวยฝั่งใต้	3668	5036I	5824	07	1:1000	383	0-0-20	28,000
538	บางกรวย	บางกรวยฝั่งใต้	3669	5036I	5824	07	1:1000	382	0-0-20	28,000
539	บางกรวย	บางกรวยฝั่งใต้	3670	5036I	5824	07	1:1000	381	0-0-19	28,000
540	บางกรวย	บางกรวยฝั่งใต้	3671	5036I	5824	07	1:1000	407	0-3-38	14,000
541	บางกรวย	บางกรวยฝั่งใต้	3672	5036I	5824	07	1:1000	380	0-0-39	28,000
542	บางกรวย	บางกรวยฝั่งใต้	3673	5036I	5824	07	1:1000	379	0-0-22	28,000
543	บางกรวย	บางกรวยฝั่งใต้	3674	5036I	5824	07	1:1000	378	0-0-22	28,000
544	บางกรวย	บางกรวยฝั่งใต้	3675	5036I	5824	07	1:1000	377	0-0-22	28,000

มีผลบังคับใช้ตั้งแต่วันที่

1 มกราคม พ.ศ. 2559

รอบบัญชี พ.ศ. 2559 - 2562

บัญชีกำหนดราคาประเมินทุนทรัพย์ที่ดิน

ในการจดทะเบียนสิทธิและนิติกรรมเกี่ยวกับอสังหาริมทรัพย์

เทศบาลเมือง บางกรวย

อำเภอ บางกรวย

จังหวัด นนทบุรี

หน้า 512

โฉนดที่ดินเลขที่	อำเภอ	ตำบล	หน้าสำรวจ	เครื่องหมายที่ดินระบบพิกัดฉาก ยู ที เอ็ม/ ศูนย์กำเนิด					เนื้อที่ (ไร่-งาน-ตร.วา)	ราคาประเมิน (บาท ต่อ ตร.วา)
				แผนที่ภูมิประเทศ	ระวาง	แผ่น	มาตราส่วน	เลขที่ดิน		
545	บางกรวย	บางกรวยฝั่งใต้	3676	5036I	5824	07	1:1000	376	0-0-22	28,000
546	บางกรวย	บางกรวยฝั่งใต้	3677	5036I	5824	07	1:1000	375	0-0-22	28,000
547	บางกรวย	บางกรวยฝั่งใต้	3678	5036I	5824	07	1:1000	374	0-0-22	28,000
548	บางกรวย	บางกรวยฝั่งใต้	3679	5036I	5824	07	1:1000	373	0-0-41.9	12,500
549	บางกรวย	บางกรวยฝั่งใต้	3680	5036I	5824	07	1:1000	372	0-0-79.7	12,500
580	บางกรวย	บางกรวยฝั่งใต้	3863	5036I	5824	07	1:1000	212	0-0-30.9	28,000
581	บางกรวย	บางกรวยฝั่งใต้	3864	5036I	5824	07	1:1000	213	0-0-20.2	28,000
582	บางกรวย	บางกรวยฝั่งใต้	3865	5036I	5824	07	1:1000	214	0-0-20	28,000
583	บางกรวย	บางกรวยฝั่งใต้	3866	5036I	5824	07	1:1000	215	0-0-19.7	28,000
584	บางกรวย	บางกรวยฝั่งใต้	3867	5036I	5824	07	1:1000	216	0-0-19.4	28,000
585	บางกรวย	บางกรวยฝั่งใต้	3868	5036I	5824	07	1:1000	217	0-0-19.2	28,000
586	บางกรวย	บางกรวยฝั่งใต้	3869	5036I	5824	07	1:1000	218	0-0-18.9	28,000
587	บางกรวย	บางกรวยฝั่งใต้	3870	5036I	5824	07	1:1000	219	0-0-18.6	28,000
588	บางกรวย	บางกรวยฝั่งใต้	3871	5036I	5824	07	1:1000	220	0-0-18.4	28,000
589	บางกรวย	บางกรวยฝั่งใต้	3872	5036I	5824	07	1:1000	221	0-0-18.1	28,000
590	บางกรวย	บางกรวยฝั่งใต้	3873	5036I	5824	07	1:1000	222	0-0-17.9	28,000
591	บางกรวย	บางกรวยฝั่งใต้	3874	5036I	5824	07	1:1000	223	0-0-33.2	28,000
592	บางกรวย	บางกรวยฝั่งใต้	3875	5036I	5824	07	1:1000	224	0-0-27.6	28,000
593	บางกรวย	บางกรวยฝั่งใต้	3876	5036I	5824	07	1:1000	277	0-0-28.8	28,000
594	บางกรวย	บางกรวยฝั่งใต้	3877	5036I	5824	07	1:1000	276	0-0-17.9	28,000

มีผลบังคับใช้ตั้งแต่วันที่

1 มกราคม พ.ศ. 2559

รอบบัญชี พ.ศ. 2559 - 2562

บัญชีกำหนดราคาประเมินทุนทรัพย์ที่ดิน

ในการจดทะเบียนสิทธิและนิติกรรมเกี่ยวกับอสังหาริมทรัพย์

เทศบาลเมือง บางกรวย

อำเภอ บางกรวย

จังหวัด นนทบุรี

หน้า 513

โฉนดที่ดินเลขที่	อำเภอ	ตำบล	หน้าสำรวจ	เครื่องหมายที่ดินระบบพิกัดฉาก ยู ที เอ็ม/ ศูนย์กำเนิด					เนื้อที่ (ไร่-งาน-ตร.วา)	ราคาประเมิน (บาท ต่อ ตร.วา)
				แผนที่ภูมิประเทศ	ระวาง	แผ่น	มาตราส่วน	เลขที่ดิน		
595	บางกรวย	บางกรวยฝั่งใต้	3878	5036I	5824	07	1:1000	275	0-0-18	28,000
596	บางกรวย	บางกรวยฝั่งใต้	3879	5036I	5824	07	1:1000	274	0-0-18.1	28,000
597	บางกรวย	บางกรวยฝั่งใต้	3880	5036I	5824	07	1:1000	273	0-0-18.2	28,000
598	บางกรวย	บางกรวยฝั่งใต้	3881	5036I	5824	07	1:1000	272	0-0-18.2	28,000
599	บางกรวย	บางกรวยฝั่งใต้	3882	5036I	5824	07	1:1000	271	0-0-32	28,000
600	บางกรวย	บางกรวยฝั่งใต้	3883	5036I	5824	07	1:1000	255	0-0-27.8	28,000
601	บางกรวย	บางกรวยฝั่งใต้	3884	5036I	5824	07	1:1000	256	0-0-17.9	28,000
602	บางกรวย	บางกรวยฝั่งใต้	3885	5036I	5824	07	1:1000	257	0-0-18	28,000
603	บางกรวย	บางกรวยฝั่งใต้	3886	5036I	5824	07	1:1000	258	0-0-18.1	28,000
604	บางกรวย	บางกรวยฝั่งใต้	3887	5036I	5824	07	1:1000	259	0-0-18.2	28,000
605	บางกรวย	บางกรวยฝั่งใต้	3888	5036I	5824	07	1:1000	260	0-0-18.2	28,000
606	บางกรวย	บางกรวยฝั่งใต้	3889	5036I	5824	07	1:1000	261	0-0-32.7	28,000
607	บางกรวย	บางกรวยฝั่งใต้	3890	5036I	5824	07	1:1000	270	0-0-33	28,000
608	บางกรวย	บางกรวยฝั่งใต้	3891	5036I	5824	07	1:1000	269	0-0-20.4	28,000
609	บางกรวย	บางกรวยฝั่งใต้	3892	5036I	5824	07	1:1000	268	0-0-20.4	28,000
610	บางกรวย	บางกรวยฝั่งใต้	3893	5036I	5824	07	1:1000	267	0-0-20.4	28,000
611	บางกรวย	บางกรวยฝั่งใต้	3894	5036I	5824	07	1:1000	265	0-0-20.3	28,000
612	บางกรวย	บางกรวยฝั่งใต้	3895	5036I	5824	07	1:1000	264	0-0-20.2	28,000
613	บางกรวย	บางกรวยฝั่งใต้	3896	5036I	5824	07	1:1000	263	0-0-20.2	28,000
614	บางกรวย	บางกรวยฝั่งใต้	3897	5036I	5824	07	1:1000	262	0-0-34.2	28,000

มีผลบังคับใช้ตั้งแต่วันที่

1 มกราคม พ.ศ. 2559

รอบบัญชี พ.ศ. 2559 - 2562

บัญชีกำหนดราคาประเมินทุนทรัพย์ที่ดิน

ในการจดทะเบียนสิทธิและนิติกรรมเกี่ยวกับอสังหาริมทรัพย์

เทศบาลเมือง บางกรวย

อำเภอ บางกรวย

จังหวัด นนทบุรี

หน้า 514

โฉนดที่ดินเลขที่	อำเภอ	ตำบล	หน้าสำรวจ	เครื่องหมายที่ดินระบบพิกัดฉาก ยู ที เอ็ม/ ศูนย์กำเนิด					เนื้อที่ (ไร่-งาน-ตร.วา)	ราคาประเมิน (บาท ต่อ ตร.วา)
				แผนที่ภูมิประเทศ	ระวาง	แผ่น	มาตราส่วน	เลขที่ดิน		
653	บางกรวย	บางกรวยฝั่งใต้	3838	5036I	5824	07	1:1000	549	0-0-62	6,500
654	บางกรวย	บางกรวยฝั่งใต้	3839	5036I	5824	07	1:1000	551	0-0-63	25,000
675	บางกรวย	บางกรวยฝั่งใต้	1	5036I	6026	13	1:1000	441	0-0-22	50,000
676	บางกรวย	บางกรวยฝั่งใต้	2	5036I	5826	16	1:1000	321	0-0-18	35,000
677	บางกรวย	บางกรวยฝั่งใต้	3	5036I	5826	16	1:1000	320	0-0-18	35,000
678	บางกรวย	บางกรวยฝั่งใต้	4	5036I	5826	16	1:1000	319	0-0-18	35,000
679	บางกรวย	บางกรวยฝั่งใต้	5	5036I	5826	16	1:1000	318	0-0-18	35,000
680	บางกรวย	บางกรวยฝั่งใต้	6	5036I	5826	16	1:1000	317	0-0-18	35,000
681	บางกรวย	บางกรวยฝั่งใต้	7	5036I	5826	16	1:1000	316	0-0-18	35,000
682	บางกรวย	บางกรวยฝั่งใต้	8	5036I	5826	16	1:1000	315	0-0-18	35,000
706	บางกรวย	บางกรวยฝั่งใต้	3766	5036I	5826	16	1:1000	287	1-0-25	13,500
709	บางกรวย	บางกรวยฝั่งใต้	16	5036I	5826	16	1:1000	305	0-0-62	18,000
710	บางกรวย	บางกรวยฝั่งใต้	17	5036I	5826	16	1:1000	306	0-0-16	9,000
742	บางกรวย	บางกรวยฝั่งใต้	3788	5036I	5824	12	1:1000	11	0-1-18	35,000
743	บางกรวย	บางกรวยฝั่งใต้	3789	5036I	5824	12	1:1000	9	0-1-5	35,000
744	บางกรวย	บางกรวยฝั่งใต้	3790	5036I	5824	12	1:1000	8	0-1-5	35,000
745	บางกรวย	บางกรวยฝั่งใต้	3791	5036I	5824	12	1:1000	7	0-1-7	35,000
746	บางกรวย	บางกรวยฝั่งใต้	3792	5036I	5824	12	1:1000	1	0-1-14	35,000
747	บางกรวย	บางกรวยฝั่งใต้	3793	5036I	5824	08	1:1000	628	0-0-87	35,000
748	บางกรวย	บางกรวยฝั่งใต้	3794	5036I	5824	08	1:1000	637	0-0-1.6	35,000

มีผลบังคับใช้ตั้งแต่วันที่

1 มกราคม พ.ศ. 2559

รอบบัญชี พ.ศ. 2559 - 2562

บัญชีกำหนดราคาประเมินทุนทรัพย์ที่ดิน

ในการจดทะเบียนสิทธิและนิติกรรมเกี่ยวกับอสังหาริมทรัพย์

เทศบาลเมือง บางกรวย

อำเภอ บางกรวย

จังหวัด นนทบุรี

หน้า 515

โฉนดที่ดินเลขที่	อำเภอ	ตำบล	หน้าสำรวจ	เครื่องหมายที่ดินระบบพิกัดฉาก ยู ที เอ็ม/ ศูนย์กำเนิด					เนื้อที่ (ไร่-งาน-ตร.วา)	ราคาประเมิน (บาท ต่อ ตร.วา)
				แผนที่ภูมิประเทศ	ระวาง	แผ่น	มาตราส่วน	เลขที่ดิน		
768	บางกรวย	บางกรวยฝั่งใต้	9	5036I	5826	16	1:1000	329	0-0-16	28,000
769	บางกรวย	บางกรวยฝั่งใต้	10	5036I	5826	16	1:1000	328	0-0-16	28,000
770	บางกรวย	บางกรวยฝั่งใต้	11	5036I	5826	16	1:1000	327	0-0-16	28,000
771	บางกรวย	บางกรวยฝั่งใต้	12	5036I	5826	16	1:1000	326	0-0-16	28,000
772	บางกรวย	บางกรวยฝั่งใต้	13	5036I	5826	16	1:1000	325	0-0-16	28,000
773	บางกรวย	บางกรวยฝั่งใต้	14	5036I	5826	16	1:1000	324	0-0-16	28,000
774	บางกรวย	บางกรวยฝั่งใต้	15	5036I	5826	16	1:1000	323	0-0-16	28,000
780	บางกรวย	บางกรวยฝั่งใต้	3615	5036I	5824	07	1:1000	170	0-0-5.8	28,000
781	บางกรวย	บางกรวยฝั่งใต้	3616	5036I	5824	07	1:1000	171	0-0-3.5	28,000
782	บางกรวย	บางกรวยฝั่งใต้	3617	5036I	5824	07	1:1000	172	0-0-3.5	28,000
783	บางกรวย	บางกรวยฝั่งใต้	3618	5036I	5824	07	1:1000	173	0-0-3.4	28,000
784	บางกรวย	บางกรวยฝั่งใต้	3619	5036I	5824	07	1:1000	174	0-0-3.4	28,000
785	บางกรวย	บางกรวยฝั่งใต้	3620	5036I	5824	07	1:1000	175	0-0-3.3	28,000
786	บางกรวย	บางกรวยฝั่งใต้	3621	5036I	5824	07	1:1000	176	0-0-3.3	28,000
787	บางกรวย	บางกรวยฝั่งใต้	3622	5036I	5824	07	1:1000	177	0-0-3.2	28,000
788	บางกรวย	บางกรวยฝั่งใต้	3623	5036I	5824	07	1:1000	178	0-0-3.2	28,000
789	บางกรวย	บางกรวยฝั่งใต้	3624	5036I	5824	07	1:1000	179	0-0-3.2	28,000
790	บางกรวย	บางกรวยฝั่งใต้	3625	5036I	5824	07	1:1000	180	0-0-3.2	28,000
791	บางกรวย	บางกรวยฝั่งใต้	3626	5036I	5824	07	1:1000	181	0-0-3.1	28,000
792	บางกรวย	บางกรวยฝั่งใต้	3627	5036I	5824	07	1:1000	182	0-0-5	28,000

มีผลบังคับใช้ตั้งแต่วันที่

1 มกราคม พ.ศ. 2559

รอบบัญชี พ.ศ. 2559 - 2562

บัญชีกำหนดราคาประเมินทุนทรัพย์ที่ดิน

ในการจดทะเบียนสิทธิและนิติกรรมเกี่ยวกับอสังหาริมทรัพย์

เทศบาลเมือง บางกรวย

อำเภอ บางกรวย

จังหวัด นนทบุรี

หน้า 516

โฉนดที่ดินเลขที่	อำเภอ	ตำบล	หน้าสำรวจ	เครื่องหมายที่ดินระบบพิกัดฉาก ยู ที เอ็ม/ ศูนย์กำเนิด					เนื้อที่ (ไร่-งาน-ตร.วา)	ราคาประเมิน (บาท ต่อ ตร.วา)
				แผนที่ภูมิประเทศ	ระวาง	แผ่น	มาตราส่วน	เลขที่ดิน		
793	บางกรวย	บางกรวยฝั่งใต้	3628	5036I	5824	08	1:1000	349	0-0-4.3	28,000
794	บางกรวย	บางกรวยฝั่งใต้	3629	5036I	5824	08	1:1000	346	0-0-2.7	28,000
795	บางกรวย	บางกรวยฝั่งใต้	3630	5036I	5824	08	1:1000	345	0-0-2.7	28,000
796	บางกรวย	บางกรวยฝั่งใต้	3631	5036I	5824	08	1:1000	342	0-0-2.8	28,000
797	บางกรวย	บางกรวยฝั่งใต้	3632	5036I	5824	08	1:1000	341	0-0-2.8	28,000
798	บางกรวย	บางกรวยฝั่งใต้	3633	5036I	5824	08	1:1000	338	0-0-2.9	28,000
799	บางกรวย	บางกรวยฝั่งใต้	3634	5036I	5824	08	1:1000	337	0-0-2.9	28,000
800	บางกรวย	บางกรวยฝั่งใต้	3635	5036I	5824	08	1:1000	334	0-0-2.9	28,000
801	บางกรวย	บางกรวยฝั่งใต้	3636	5036I	5824	08	1:1000	333	0-0-3	28,000
802	บางกรวย	บางกรวยฝั่งใต้	3637	5036I	5824	08	1:1000	330	0-0-5	28,000
804	บางกรวย	บางกรวยฝั่งใต้	26	5036I	6024	05	1:1000	59	0-0-45	3,250
811	บางกรวย	บางกรวยฝั่งใต้	18	5036I	5824	07	1:1000	578	0-1-95	35,000
812	บางกรวย	บางกรวยฝั่งใต้	19	5036I	5824	07	1:1000	579	0-1-99	35,000
813	บางกรวย	บางกรวยฝั่งใต้	20	5036I	5824	11	1:1000	4	0-0-59	35,000
814	บางกรวย	บางกรวยฝั่งใต้	21	5036I	5824	07	1:1000	576	0-0-58	35,000
815	บางกรวย	บางกรวยฝั่งใต้	22	5036I	5824	07	1:1000	575	0-0-79	35,000
885	บางกรวย	บางกรวยฝั่งใต้	30	5036I	6024	01	1:1000	70	0-0-68	6,500
886	บางกรวย	บางกรวยฝั่งใต้	31	5036I	6024	01	1:1000	72	0-1-72	6,500
967	บางกรวย	บางกรวยฝั่งใต้	23	5036I	5824	07	1:1000	552	0-1-91	25,000
968	บางกรวย	บางกรวยฝั่งใต้	24	5036I	5824	07	1:1000	555	0-0-74	35,000

มีผลบังคับใช้ตั้งแต่วันที่

1 มกราคม พ.ศ. 2559

รอบบัญชี พ.ศ. 2559 - 2562

บัญชีกำหนดราคาประเมินทุนทรัพย์ที่ดิน

ในการจดทะเบียนสิทธิและนิติกรรมเกี่ยวกับอสังหาริมทรัพย์

เทศบาลเมือง บางกรวย

อำเภอ บางกรวย

จังหวัด นนทบุรี

หน้า 517

โฉนดที่ดินเลขที่	อำเภอ	ตำบล	หน้าสำรวจ	เครื่องหมายที่ดินระบบพิกัดฉาก ยู ที เอ็ม/ ศูนย์กำเนิด					เนื้อที่ (ไร่-งาน-ตร.วา)	ราคาประเมิน (บาท ต่อ ตร.วา)
				แผนที่ภูมิประเทศ	ระวาง	แผ่น	มาตราส่วน	เลขที่ดิน		
969	บางกรวย	บางกรวยฝั่งใต้	25	5036I	5824	07	1:1000	554	0-0-73	35,000
990	บางใหญ่	บางกรวยฝั่งใต้	1	5036I	5824	11	1:1000	121	1-0-85	4,500
991	บางใหญ่	บางกรวยฝั่งใต้	2	5036I	5824	11	1:1000	125	0-3-7	35,000
992	บางใหญ่	บางกรวยฝั่งใต้	3	5036I	5824	11	1:1000	112	0-1-72	22,000
993	บางใหญ่	บางกรวยฝั่งใต้	4	5036I	5824	11	1:1000	109	0-0-30	11,000
996	บางใหญ่	บางกรวยฝั่งใต้	7	5036I	5824	11	1:1000	82	0-1-48	17,500
997	บางใหญ่	บางกรวยฝั่งใต้	8	5036I	5824	11	1:1000	62	0-0-26	35,000
998	บางใหญ่	บางกรวยฝั่งใต้	9	5036I	5824	12	1:1000	53	0-2-12	35,000
999	บางใหญ่	บางกรวยฝั่งใต้	10	5036I	5824	11	1:1000	27	0-2-5	17,500
1001	บางใหญ่	บางกรวยฝั่งใต้	12	5036I	5824	07	1:1000	604	0-0-75.1	17,500
1002	บางใหญ่	บางกรวยฝั่งใต้	13	5036I	5824	07	1:1000	585	0-2-29.7	17,500
1003	บางใหญ่	บางกรวยฝั่งใต้	14	5036I	5824	07	1:1000	577	0-0-79	17,500
1004	บางใหญ่	บางกรวยฝั่งใต้	15	5036I	5824	08	1:1000	629	0-2-53	17,500
1005	บางใหญ่	บางกรวยฝั่งใต้	16	5036I	5824	07	1:1000	556	0-2-60	17,500
1006	บางใหญ่	บางกรวยฝั่งใต้	17	5036I	5824	07	1:1000	580	0-2-32.9	17,500
1007	บางใหญ่	บางกรวยฝั่งใต้	18	5036I	5824	07	1:1000	550	0-0-63	6,500
1008	บางใหญ่	บางกรวยฝั่งใต้	19	5036I	5824	07	1:1000	581	0-3-40	13,000
1009	บางใหญ่	บางกรวยฝั่งใต้	20	5036I	5824	07	1:1000	582	0-0-39	10,000
1010	บางใหญ่	บางกรวยฝั่งใต้	21	5036I	5824	07	1:1000	584	0-1-60	26,000
1011	บางใหญ่	บางกรวยฝั่งใต้	22	5036I	5824	07	1:1000	545	0-1-0	10,000

มีผลบังคับใช้ตั้งแต่วันที่

1 มกราคม พ.ศ. 2559

รอบบัญชี พ.ศ. 2559 - 2562

บัญชีกำหนดราคาประเมินทุนทรัพย์ที่ดิน

ในการจดทะเบียนสิทธิและนิติกรรมเกี่ยวกับอสังหาริมทรัพย์

เทศบาลเมือง บางกรวย

อำเภอ บางกรวย

จังหวัด นนทบุรี

หน้า 518

โฉนดที่ดินเลขที่	อำเภอ	ตำบล	หน้าสำรวจ	เครื่องหมายที่ดินระบบพิกัดฉาก ยู ที เอ็ม/ ศูนย์กำเนิด					เนื้อที่ (ไร่-งาน-ตร.วา)	ราคาประเมิน (บาท ต่อ ตร.วา)
				แผนที่ภูมิประเทศ	ระวาง	แผ่น	มาตราส่วน	เลขที่ดิน		
1012	บางใหญ่	บางกรวยฝั่งใต้	23	5036I	5824	07	1:1000	546	0-1-20	10,000
1013	บางใหญ่	บางกรวยฝั่งใต้	24	5036I	5824	08	1:1000	595	0-1-51	14,000
1014	บางใหญ่	บางกรวยฝั่งใต้	25	5036I	5824	07	1:1000	369	4-3-27	10,000
1015	บางใหญ่	บางกรวยฝั่งใต้	26	5036I	5824	07	1:1000	307	0-3-8.6	14,000
1016	บางใหญ่	บางกรวยฝั่งใต้	27	5036I	5824	07	1:1000	266	0-3-0	21,000
1017	บางใหญ่	บางกรวยฝั่งใต้	28	5036I	5824	07	1:1000	228	0-1-38	14,000
1018	บางใหญ่	บางกรวยฝั่งใต้	29	5036I	5824	07	1:1000	157	2-1-24	17,500
1019	บางใหญ่	บางกรวยฝั่งใต้	30	5036I	5824	08	1:1000	187	0-2-8	14,000
1020	บางใหญ่	บางกรวยฝั่งใต้	31	5036I	5824	08	1:1000	144	0-3-68	14,000
1022	บางใหญ่	บางกรวยฝั่งใต้	33	5036I	5824	08	1:1000	439	0-2-94	14,000
1023	บางใหญ่	บางกรวยฝั่งใต้	34	5036I	5824	08	1:1000	533	0-1-85	14,000
1024	บางใหญ่	บางกรวยฝั่งใต้	35	5036I	5824	08	1:1000	573	0-2-17	14,000
1025	บางใหญ่	บางกรวยฝั่งใต้	36	5036I	5824	07	1:1000	540	0-0-24	6,500
1027	บางใหญ่	บางกรวยฝั่งใต้	38	5036I	5824	08	1:1000	131	0-1-85	14,000
1028	บางใหญ่	บางกรวยฝั่งใต้	39	5036I	5824	08	1:1000	125	3-2-96	4,500
1029	บางใหญ่	บางกรวยฝั่งใต้	40	5036I	5824	08	1:1000	669	0-1-93.8	28,000
1030	บางใหญ่	บางกรวยฝั่งใต้	41	5036I	5824	08	1:1000	662	0-2-32	28,000
1031	บางใหญ่	บางกรวยฝั่งใต้	42	5036I	5824	08	1:1000	500	0-0-21	28,000
1032	บางใหญ่	บางกรวยฝั่งใต้	43	5036I	5824	08	1:1000	651	4-0-0	4,500
1034	บางใหญ่	บางกรวยฝั่งใต้	45	5036I	5824	12	1:1000	93	0-2-47	17,500

มีผลบังคับใช้ตั้งแต่วันที่

1 มกราคม พ.ศ. 2559

รอบบัญชี พ.ศ. 2559 - 2562

บัญชีกำหนดราคาประเมินทุนทรัพย์ที่ดิน

ในการจดทะเบียนสิทธิและนิติกรรมเกี่ยวกับอสังหาริมทรัพย์

เทศบาลเมือง บางกรวย

อำเภอ บางกรวย

จังหวัด นนทบุรี

หน้า 519

โฉนดที่ดินเลขที่	อำเภอ	ตำบล	หน้าสำรวจ	เครื่องหมายที่ดินระบบพิกัดฉาก ยู ที เอ็ม/ ศูนย์กำเนิด					เนื้อที่ (ไร่-งาน-ตร.วา)	ราคาประเมิน (บาท ต่อ ตร.วา)
				แผนที่ภูมิประเทศ	ระวาง	แผ่น	มาตราส่วน	เลขที่ดิน		
1035	บางใหญ่	บางกรวยฝั่งใต้	46	5036I	5824	12	1:1000	75	0-1-60	10,000
1040	บางใหญ่	บางกรวยฝั่งใต้	52	5036I	5824	07	1:1000	72	0-2-80	10,000
1048	บางใหญ่	บางกรวยฝั่งใต้	60	5036I	5824	12	1:1000	171	0-3-19	22,500
1051	บางใหญ่	บางกรวยฝั่งใต้	64	5036I	5824	12	1:1000	174	0-0-46	17,500
1052	บางใหญ่	บางกรวยฝั่งใต้	65	5036I	5824	12	1:1000	112	0-2-17	50,000
1054	บางใหญ่	บางกรวยฝั่งใต้	67	5036I	5824	08	1:1000	697	0-0-19	15,000
1057	บางใหญ่	บางกรวยฝั่งใต้	70	5036I	5824	08	1:1000	745	0-1-18	17,500
1058	บางใหญ่	บางกรวยฝั่งใต้	71	5036I	6024	05	1:1000	173	0-1-43	17,500
1059	บางใหญ่	บางกรวยฝั่งใต้	72	5036I	6024	05	1:1000	82	0-3-33	4,000
1060	บางใหญ่	บางกรวยฝั่งใต้	73	5036I	6024	05	1:1000	179	1-0-1.7	17,500
1061	บางใหญ่	บางกรวยฝั่งใต้	74	5036I	6024	05	1:1000	155	0-0-21	8,000
1062	บางใหญ่	บางกรวยฝั่งใต้	75	5036I	6024	05	1:1000	201	1-1-0	4,500
1063	บางใหญ่	บางกรวยฝั่งใต้	76	5036I	6024	05	1:1000	180	1-0-58	28,500
1065	บางใหญ่	บางกรวยฝั่งใต้	78	5036I	6024	05	1:1000	208	0-0-30	6,500
1066	บางใหญ่	บางกรวยฝั่งใต้	79	5036I	5824	08	1:1000	713	0-0-31	35,000
1067	บางใหญ่	บางกรวยฝั่งใต้	80	5036I	5824	07	1:1000	66	0-3-0	25,000
1069	บางใหญ่	บางกรวยฝั่งใต้	82	5036I	5824	08	1:1000	43	1-1-40.5	12,500
1071	บางใหญ่	บางกรวยฝั่งใต้	84	5036I	5824	07	1:1000	59	0-1-59.4	12,500
1072	บางใหญ่	บางกรวยฝั่งใต้	85	5036I	5824	08	1:1000	18	0-0-40	25,000
1073	บางใหญ่	บางกรวยฝั่งใต้	87	5036I	5824	03	1:1000	67	3-1-82	15,000

มีผลบังคับใช้ตั้งแต่วันที่

1 มกราคม พ.ศ. 2559

รอบบัญชี พ.ศ. 2559 - 2562

บัญชีกำหนดราคาประเมินทุนทรัพย์ที่ดิน

ในการจดทะเบียนสิทธิและนิติกรรมเกี่ยวกับอสังหาริมทรัพย์

เทศบาลเมือง บางกรวย

อำเภอ บางกรวย

จังหวัด นนทบุรี

หน้า 520

โฉนดที่ดินเลขที่	อำเภอ	ตำบล	หน้าสำรวจ	เครื่องหมายที่ดินระบบพิกัดฉาก ยู ที เอ็ม/ ศูนย์กำเนิด					เนื้อที่ (ไร่-งาน-ตร.วา)	ราคาประเมิน (บาท ต่อ ตร.วา)
				แผนที่ภูมิประเทศ	ระวาง	แผ่น	มาตราส่วน	เลขที่ดิน		
1075	บางใหญ่	บางกรวยฝั่งใต้	88	5036I	5824	03	1:1000	62	0-1-72	10,000
1076	บางใหญ่	บางกรวยฝั่งใต้	89	5036I	5824	04	1:1000	255	6-2-98	5,800
1077	บางใหญ่	บางกรวยฝั่งใต้	90	5036I	5824	04	1:1000	253	5-1-68	5,800
1080	บางใหญ่	บางกรวยฝั่งใต้	95	5036I	5824	04	1:1000	239	0-0-23	3,250
1081	บางใหญ่	บางกรวยฝั่งใต้	96	5036I	5824	04	1:1000	35	7-0-56	5,800
1083	บางใหญ่	บางกรวยฝั่งใต้	98	5036I	5824	04	1:1000	203	3-0-9	15,000
1084	บางใหญ่	บางกรวยฝั่งใต้	99	5036I	5824	04	1:1000	12	0-0-9	15,000
1085	บางใหญ่	บางกรวยฝั่งใต้	100	5036I	5826	16	1:1000	266	9-1-92	5,850
1086	บางใหญ่	บางกรวยฝั่งใต้	101	5036I	5824	04	1:1000	181	2-1-48	50,000
1086	บางกรวย	บางกรวยฝั่งใต้	3683	5036I	6024	05	1:1000	66	0-0-36	11,500
1087	บางใหญ่	บางกรวยฝั่งใต้	102	5036I	5824	04	1:1000	177	4-0-96	28,000
1087	บางกรวย	บางกรวยฝั่งใต้	3684	5036I	6024	05	1:1000	65	0-0-22	11,500
1088	บางกรวย	บางกรวยฝั่งใต้	3685	5036I	6024	05	1:1000	62	0-0-60	18,000
1089	บางใหญ่	บางกรวยฝั่งใต้	104	5036I	5826	16	1:1000	267	3-3-97	5,850
1090	บางใหญ่	บางกรวยฝั่งใต้	105	5036I	5826	16	1:1000	271	0-0-9	9,000
1091	บางใหญ่	บางกรวยฝั่งใต้	106	5036I	5824	04	1:1000	248	0-0-17.9	28,000
1092	บางใหญ่	บางกรวยฝั่งใต้	107	5036I	5824	04	1:1000	228	0-2-32	14,000
1093	บางใหญ่	บางกรวยฝั่งใต้	108	5036I	5824	08	1:1000	54	0-2-10.2	18,500
1094	บางใหญ่	บางกรวยฝั่งใต้	109	5036I	5824	04	1:1000	162	1-0-39	15,000
1096	บางใหญ่	บางกรวยฝั่งใต้	111	5036I	5824	07	1:1000	73	0-0-82.1	14,000

มีผลบังคับใช้ตั้งแต่วันที่

1 มกราคม พ.ศ. 2559

รอบบัญชี พ.ศ. 2559 - 2562

บัญชีกำหนดราคาประเมินทุนทรัพย์ที่ดิน

ในการจดทะเบียนสิทธิและนิติกรรมเกี่ยวกับอสังหาริมทรัพย์

เทศบาลเมือง บางกรวย

อำเภอ บางกรวย

จังหวัด นนทบุรี

หน้า 521

โฉนดที่ดินเลขที่	อำเภอ	ตำบล	หน้าสำรวจ	เครื่องหมายที่ดินระบบพิกัดฉาก ยู ที เอ็ม/ ศูนย์กำเนิด					เนื้อที่ (ไร่-งาน-ตร.วา)	ราคาประเมิน (บาท ต่อ ตร.วา)
				แผนที่ภูมิประเทศ	ระวาง	แผ่น	มาตราส่วน	เลขที่ดิน		
1097	บางใหญ่	บางกรวยฝั่งใต้	112	5036I	5826	16	1:1000	270	0-0-4	9,000
1098	บางใหญ่	บางกรวยฝั่งใต้	113	5036I	5824	04	1:1000	288	0-1-38	17,500
1100	บางใหญ่	บางกรวยฝั่งใต้	115	5036I	5824	08	1:1000	121	1-2-6.6	32,500
1101	บางใหญ่	บางกรวยฝั่งใต้	116	5036I	5824	08	1:1000	123	0-1-81	50,000
1102	บางใหญ่	บางกรวยฝั่งใต้	117	5036I	5824	08	1:1000	114	1-0-96	50,000
1103	บางใหญ่	บางกรวยฝั่งใต้	118	5036I	5824	08	1:1000	112	1-1-11	18,000
1105	บางใหญ่	บางกรวยฝั่งใต้	120	5036I	5824	08	1:1000	105	0-0-6	9,000
1106	บางใหญ่	บางกรวยฝั่งใต้	121	5036I	6024	05	1:1000	61	10-3-52	9,000
1112	บางใหญ่	บางกรวยฝั่งใต้	127	5036I	6024	05	1:1000	2	2-2-30	4,500
1113	บางใหญ่	บางกรวยฝั่งใต้	128	5036I	6024	05	1:1000	9	4-1-27	5,800
1114	บางใหญ่	บางกรวยฝั่งใต้	129	5036I	6024	05	1:1000	57	4-0-8	5,800
1115	บางใหญ่	บางกรวยฝั่งใต้	130	5036I	6024	05	1:1000	10	0-1-10	6,500
1116	บางใหญ่	บางกรวยฝั่งใต้	131	5036I	6024	05	1:1000	53	1-0-77	6,500
1117	บางใหญ่	บางกรวยฝั่งใต้	132	5036I	6024	05	1:1000	52	1-1-94	6,500
1118	บางใหญ่	บางกรวยฝั่งใต้	133	5036I	6024	05	1:1000	49	2-2-0	4,500
1119	บางใหญ่	บางกรวยฝั่งใต้	134	5036I	6024	06	1:1000	108	2-2-43	16,500
1129	บางใหญ่	บางกรวยฝั่งใต้	144	5036I	6024	06	1:1000	101	0-1-41	19,500
1130	บางใหญ่	บางกรวยฝั่งใต้	145	5036I	6024	06	1:1000	106	0-0-79.8	24,500
1131	บางใหญ่	บางกรวยฝั่งใต้	146	5036I	6024	06	1:1000	105	3-1-3.2	4,500
1132	บางใหญ่	บางกรวยฝั่งใต้	147	5036I	6024	05	1:1000	48	2-2-80	4,500

มีผลบังคับใช้ตั้งแต่วันที่

1 มกราคม พ.ศ. 2559

รอบบัญชี พ.ศ. 2559 - 2562

บัญชีกำหนดราคาประเมินทุนทรัพย์ที่ดิน

ในการจดทะเบียนสิทธิและนิติกรรมเกี่ยวกับอสังหาริมทรัพย์

เทศบาลเมือง บางกรวย

อำเภอ บางกรวย

จังหวัด นนทบุรี

หน้า 522

โฉนดที่ดินเลขที่	อำเภอ	ตำบล	หน้าสำรวจ	เครื่องหมายที่ดินระบบพิกัดฉาก ยู ที เอ็ม/ ศูนย์กำเนิด					เนื้อที่ (ไร่-งาน-ตร.วา)	ราคาประเมิน (บาท ต่อ ตร.วา)
				แผนที่ภูมิประเทศ	ระวาง	แผ่น	มาตราส่วน	เลขที่ดิน		
1133	บางใหญ่	บางกรวยฝั่งใต้	148	5036I	6024	05	1:1000	35	4-2-32	4,500
1134	บางใหญ่	บางกรวยฝั่งใต้	149	5036I	6024	05	1:1000	36	1-0-90	4,500
1135	บางใหญ่	บางกรวยฝั่งใต้	150	5036I	6024	05	1:1000	47	4-2-95	4,500
1139	บางใหญ่	บางกรวยฝั่งใต้	154	5036I	6024	06	1:1000	103	1-3-72	4,500
1141	บางใหญ่	บางกรวยฝั่งใต้	156	5036I	6024	02	1:1000	103	2-0-70	11,000
1142	บางใหญ่	บางกรวยฝั่งใต้	157	5036I	6024	06	1:1000	100	2-1-56	4,500
1143	บางใหญ่	บางกรวยฝั่งใต้	158	5036I	6024	02	1:1000	123	0-0-98	11,000
1144	บางใหญ่	บางกรวยฝั่งใต้	159	5036I	6024	06	1:1000	99	5-3-76	15,000
1145	บางใหญ่	บางกรวยฝั่งใต้	160	5036I	6024	06	1:1000	35	0-1-43	11,000
1146	บางใหญ่	บางกรวยฝั่งใต้	161	5036I	6024	06	1:1000	82	0-0-84	3,250
1147	บางใหญ่	บางกรวยฝั่งใต้	162	5036I	6024	06	1:1000	51	0-3-37	11,000
1148	บางใหญ่	บางกรวยฝั่งใต้	163	5036I	6024	06	1:1000	81	2-0-80	22,500
1149	บางใหญ่	บางกรวยฝั่งใต้	164	5036I	6024	06	1:1000	58	1-0-37	22,000
1151	บางใหญ่	บางกรวยฝั่งใต้	166	5036I	6024	01	1:1000	88	0-0-23	12,500
1153	บางใหญ่	บางกรวยฝั่งใต้	168	5036I	5824	08	1:1000	111	0-2-20	18,000
1154	บางใหญ่	บางกรวยฝั่งใต้	169	5036I	5824	08	1:1000	113	0-3-75	50,000
1156	บางใหญ่	บางกรวยฝั่งใต้	171	5036I	5824	04	1:1000	225	0-1-96	50,000
1157	บางใหญ่	บางกรวยฝั่งใต้	172	5036I	5824	04	1:1000	343	0-0-38	10,000
1158	บางใหญ่	บางกรวยฝั่งใต้	173	5036I	5824	04	1:1000	218	0-2-42.8	50,000
1159	บางใหญ่	บางกรวยฝั่งใต้	174	5036I	5824	04	1:1000	344	0-0-49	10,000

มีผลบังคับใช้ตั้งแต่วันที่

1 มกราคม พ.ศ. 2559

รอบบัญชี พ.ศ. 2559 - 2562

บัญชีกำหนดราคาประเมินทุนทรัพย์ที่ดิน

ในการจดทะเบียนสิทธิและนิติกรรมเกี่ยวกับอสังหาริมทรัพย์

เทศบาลเมือง บางกรวย

อำเภอ บางกรวย

จังหวัด นนทบุรี

หน้า 523

โฉนดที่ดินเลขที่	อำเภอ	ตำบล	หน้าสำรวจ	เครื่องหมายที่ดินระบบพิกัดฉาก ยู ที เอ็ม/ ศูนย์กำเนิด					เนื้อที่ (ไร่-งาน-ตร.วา)	ราคาประเมิน (บาท ต่อ ตร.วา)
				แผนที่ภูมิประเทศ	ระวาง	แผ่น	มาตราส่วน	เลขที่ดิน		
1162	บางใหญ่	บางกรวยฝั่งใต้	177	5036I	5824	04	1:1000	211	0-1-86	3,250
1164	บางใหญ่	บางกรวยฝั่งใต้	179	5036I	6024	01	1:1000	71	0-0-50	6,500
1165	บางใหญ่	บางกรวยฝั่งใต้	180	5036I	5824	04	1:1000	299	0-1-18	17,500
1169	บางใหญ่	บางกรวยฝั่งใต้	184	5036I	6024	01	1:1000	61	1-2-69	6,500
1170	บางใหญ่	บางกรวยฝั่งใต้	185	5036I	6024	01	1:1000	130	2-0-80	4,500
1171	บางใหญ่	บางกรวยฝั่งใต้	186	5036I	6024	01	1:1000	60	2-0-3	6,500
1172	บางกรวย	บางกรวยฝั่งใต้	3576	5036I	5824	03	1:1000	55	0-0-55	6,500
1172	บางใหญ่	บางกรวยฝั่งใต้	187	5036I	6024	01	1:1000	155	2-2-88	4,500
1173	บางกรวย	บางกรวยฝั่งใต้	3577	5036I	5824	03	1:1000	54	0-0-69	10,000
1173	บางใหญ่	บางกรวยฝั่งใต้	188	5036I	6024	01	1:1000	157	2-0-51	10,000
1174	บางกรวย	บางกรวยฝั่งใต้	3578	5036I	5824	03	1:1000	56	0-0-15	3,250
1175	บางกรวย	บางกรวยฝั่งใต้	3579	5036I	5824	03	1:1000	57	0-1-81	10,000
1175	บางใหญ่	บางกรวยฝั่งใต้	190	5036I	6024	05	1:1000	34	0-1-18	6,500
1176	บางกรวย	บางกรวยฝั่งใต้	3580	5036I	5824	04	1:1000	240	0-2-31	6,500
1177	บางกรวย	บางกรวยฝั่งใต้	3581	5036I	5824	04	1:1000	241	0-2-35	4,500
1177	บางใหญ่	บางกรวยฝั่งใต้	192	5036I	6024	01	1:1000	51	3-1-0	4,500
1178	บางใหญ่	บางกรวยฝั่งใต้	193	5036I	6024	01	1:1000	162	1-1-13	4,500
1179	บางกรวย	บางกรวยฝั่งใต้	3583	5036I	5824	04	1:1000	243	0-0-63.4	14,000
1179	บางใหญ่	บางกรวยฝั่งใต้	194	5036I	6024	01	1:1000	163	1-1-60	10,000
1180	บางใหญ่	บางกรวยฝั่งใต้	195	5036I	6024	01	1:1000	42	1-1-24	10,000

มีผลบังคับใช้ตั้งแต่วันที่

1 มกราคม พ.ศ. 2559

รอบบัญชี พ.ศ. 2559 - 2562

บัญชีกำหนดราคาประเมินทุนทรัพย์ที่ดิน

ในการจดทะเบียนสิทธิและนิติกรรมเกี่ยวกับอสังหาริมทรัพย์

เทศบาลเมือง บางกรวย

อำเภอ บางกรวย

จังหวัด นนทบุรี

หน้า 524

โฉนดที่ดินเลขที่	อำเภอ	ตำบล	หน้าสำรวจ	เครื่องหมายที่ดินระบบพิกัดฉาก ยู ที เอ็ม/ ศูนย์กำเนิด					เนื้อที่ (ไร่-งาน-ตร.วา)	ราคาประเมิน (บาท ต่อ ตร.วา)
				แผนที่ภูมิประเทศ	ระวาง	แผ่น	มาตราส่วน	เลขที่ดิน		
1181	บางกรวย	บางกรวยฝั่งใต้	3585	5036I	5824	04	1:1000	233	0-2-50	6,500
1181	บางใหญ่	บางกรวยฝั่งใต้	196	5036I	6024	01	1:1000	38	2-0-44	10,000
1182	บางกรวย	บางกรวยฝั่งใต้	3586	5036I	5824	04	1:1000	234	0-0-83	6,500
1182	บางใหญ่	บางกรวยฝั่งใต้	197	5036I	6024	02	1:1000	62	0-2-64	6,500
1183	บางกรวย	บางกรวยฝั่งใต้	3587	5036I	5824	04	1:1000	235	0-0-84	6,500
1183	บางใหญ่	บางกรวยฝั่งใต้	198	5036I	6024	02	1:1000	65	0-3-23	4,500
1184	บางกรวย	บางกรวยฝั่งใต้	3588	5036I	5824	04	1:1000	236	0-0-84	6,500
1184	บางใหญ่	บางกรวยฝั่งใต้	199	5036I	6024	02	1:1000	71	2-0-40	6,500
1185	บางใหญ่	บางกรวยฝั่งใต้	200	5036I	6024	02	1:1000	70	1-3-40	6,500
1186	บางใหญ่	บางกรวยฝั่งใต้	201	5036I	6024	02	1:1000	69	2-0-53	4,500
1187	บางใหญ่	บางกรวยฝั่งใต้	202	5036I	6024	02	1:1000	59	3-1-54	4,500
1188	บางใหญ่	บางกรวยฝั่งใต้	203	5036I	6024	02	1:1000	53	0-3-70	6,500
1189	บางใหญ่	บางกรวยฝั่งใต้	204	5036I	6024	06	1:1000	9	0-2-81	22,000
1190	บางใหญ่	บางกรวยฝั่งใต้	205	5036I	6024	02	1:1000	97	0-0-33	22,000
1192	บางใหญ่	บางกรวยฝั่งใต้	207	5036I	6024	02	1:1000	51	0-0-41	4,500
1193	บางใหญ่	บางกรวยฝั่งใต้	208	5036I	6024	02	1:1000	49	3-1-36	4,500
1194	บางใหญ่	บางกรวยฝั่งใต้	209	5036I	6024	02	1:1000	48	3-1-96	4,500
1195	บางใหญ่	บางกรวยฝั่งใต้	210	5036I	6024	02	1:1000	46	4-2-96	4,500
1196	บางใหญ่	บางกรวยฝั่งใต้	211	5036I	6024	02	1:1000	128	0-2-91	11,000
1197	บางใหญ่	บางกรวยฝั่งใต้	212	5036I	6024	02	1:1000	138	0-2-63	11,000

มีผลบังคับใช้ตั้งแต่วันที่

1 มกราคม พ.ศ. 2559

รอบบัญชี พ.ศ. 2559 - 2562

บัญชีกำหนดราคาประเมินทุนทรัพย์ที่ดิน

ในการจดทะเบียนสิทธิและนิติกรรมเกี่ยวกับอสังหาริมทรัพย์

เทศบาลเมือง บางกรวย

อำเภอ บางกรวย

จังหวัด นนทบุรี

หน้า 525

โฉนดที่ดินเลขที่	อำเภอ	ตำบล	หน้าสำรวจ	เครื่องหมายที่ดินระบบพิกัดฉาก ยู ที เอ็ม/ ศูนย์กำเนิด					เนื้อที่ (ไร่-งาน-ตร.วา)	ราคาประเมิน (บาท ต่อ ตร.วา)
				แผนที่ภูมิประเทศ	ระวาง	แผ่น	มาตราส่วน	เลขที่ดิน		
1198	บางใหญ่	บางกรวยฝั่งใต้	213	5036I	6024	02	1:1000	44	2-1-94	4,500
1199	บางใหญ่	บางกรวยฝั่งใต้	214	5036I	6024	02	1:1000	42	2-3-60	4,500
1200	บางใหญ่	บางกรวยฝั่งใต้	215	5036I	6024	02	1:1000	153	0-3-90	11,000
1202	บางใหญ่	บางกรวยฝั่งใต้	217	5036I	6024	02	1:1000	41	0-1-85	11,000
1204	บางใหญ่	บางกรวยฝั่งใต้	219	5036I	6024	02	1:1000	173	0-3-38	11,000
1205	บางใหญ่	บางกรวยฝั่งใต้	220	5036I	6024	02	1:1000	168	0-1-89	11,000
1209	บางใหญ่	บางกรวยฝั่งใต้	224	5036I	6024	06	1:1000	68	0-0-24	3,250
1210	บางใหญ่	บางกรวยฝั่งใต้	225	5036I	6024	02	1:1000	192	0-2-21	11,000
1215	บางใหญ่	บางกรวยฝั่งใต้	230	5036I	6024	03	1:1000	410	0-2-88	22,000
1216	บางใหญ่	บางกรวยฝั่งใต้	231	5036I	6024	03	1:1000	467	0-2-1	11,000
1217	บางใหญ่	บางกรวยฝั่งใต้	232	5036I	6024	06	1:1000	76	3-1-44	8,000
1218	บางกรวย	บางกรวยฝั่งใต้	86	5036I	5824	04	1:1000	362	0-0-2	15,000
1219	บางกรวย	บางกรวยฝั่งใต้	87	5036I	5824	04	1:1000	149	0-0-65	30,000
1220	บางกรวย	บางกรวยฝั่งใต้	88	5036I	5824	04	1:1000	148	0-0-63	30,000
1220	บางใหญ่	บางกรวยฝั่งใต้	235	5036I	6024	07	1:1000	7	1-3-53.4	26,000
1221	บางกรวย	บางกรวยฝั่งใต้	89	5036I	5824	04	1:1000	147	0-0-63	30,000
1221	บางใหญ่	บางกรวยฝั่งใต้	236	5036I	6024	07	1:1000	6	2-0-36	4,500
1222	บางกรวย	บางกรวยฝั่งใต้	45	5036I	5824	04	1:1000	125	0-0-47	30,000
1222	บางใหญ่	บางกรวยฝั่งใต้	237	5036I	6024	02	1:1000	210	0-0-20	22,000
1223	บางกรวย	บางกรวยฝั่งใต้	46	5036I	5824	04	1:1000	124	0-0-53	30,000

มีผลบังคับใช้ตั้งแต่วันที่

1 มกราคม พ.ศ. 2559

รอบบัญชี พ.ศ. 2559 - 2562

บัญชีกำหนดราคาประเมินทุนทรัพย์ที่ดิน

ในการจดทะเบียนสิทธิและนิติกรรมเกี่ยวกับอสังหาริมทรัพย์

เทศบาลเมือง บางกรวย

อำเภอ บางกรวย

จังหวัด นนทบุรี

หน้า 526

โฉนดที่ดินเลขที่	อำเภอ	ตำบล	หน้าสำรวจ	เครื่องหมายที่ดินระบบพิกัดฉาก ยู ที เอ็ม/ ศูนย์กำเนิด					เนื้อที่ (ไร่-งาน-ตร.วา)	ราคาประเมิน (บาท ต่อ ตร.วา)
				แผนที่ภูมิประเทศ	ระวาง	แผ่น	มาตราส่วน	เลขที่ดิน		
1223	บางใหญ่	บางกรวยฝั่งใต้	238	5036I	6024	03	1:1000	413	1-3-48	4,500
1226	บางใหญ่	บางกรวยฝั่งใต้	241	5036I	6024	03	1:1000	282	0-1-21	11,000
1227	บางใหญ่	บางกรวยฝั่งใต้	242	5036I	6024	03	1:1000	485	0-1-94	11,000
1228	บางใหญ่	บางกรวยฝั่งใต้	243	5036I	6024	03	1:1000	479	2-2-19	13,500
1229	บางใหญ่	บางกรวยฝั่งใต้	244	5036I	6024	07	1:1000	22	2-0-20	13,500
1230	บางใหญ่	บางกรวยฝั่งใต้	245	5036I	6024	07	1:1000	15	0-0-76	11,000
1231	บางใหญ่	บางกรวยฝั่งใต้	246	5036I	6024	07	1:1000	8	0-1-99	19,500
1235	บางใหญ่	บางกรวยฝั่งใต้	250	5036I	6024	03	1:1000	264	6-3-58	25,000
1236	บางใหญ่	บางกรวยฝั่งใต้	251	5036I	6026	15	1:1000	421	0-1-17	25,000
1237	บางใหญ่	บางกรวยฝั่งใต้	252	5036I	6024	03	1:1000	323	0-0-53	11,000
1238	บางใหญ่	บางกรวยฝั่งใต้	253	5036I	6024	03	1:1000	166	0-0-55	11,000
1239	บางใหญ่	บางกรวยฝั่งใต้	254	5036I	6024	03	1:1000	7	0-1-31	11,000
1241	บางใหญ่	บางกรวยฝั่งใต้	256	5036I	6024	02	1:1000	131	2-2-0	4,500
1242	บางใหญ่	บางกรวยฝั่งใต้	257	5036I	6024	01	1:1000	57	4-0-36	4,500
1244	บางใหญ่	บางกรวยฝั่งใต้	259	5036I	5824	07	1:1000	158	0-1-20	10,000
1245	บางใหญ่	บางกรวยฝั่งใต้	260	5036I	5826	16	1:1000	268	0-1-1	10,000
1246	บางใหญ่	บางกรวยฝั่งใต้	261	5036I	6024	07	1:1000	9	2-3-54	19,500
1248	บางใหญ่	บางกรวยฝั่งใต้	263	5036I	6024	07	1:1000	57	0-0-51	11,000
1249	บางใหญ่	บางกรวยฝั่งใต้	264	5036I	6024	03	1:1000	27	0-0-97	25,000
1250	บางใหญ่	บางกรวยฝั่งใต้	265	5036I	6024	03	1:1000	29	0-0-31	25,000

มีผลบังคับใช้ตั้งแต่วันที่

1 มกราคม พ.ศ. 2559

รอบบัญชี พ.ศ. 2559 - 2562

บัญชีกำหนดราคาประเมินทุนทรัพย์ที่ดิน

ในการจดทะเบียนสิทธิและนิติกรรมเกี่ยวกับอสังหาริมทรัพย์

เทศบาลเมือง บางกรวย

อำเภอ บางกรวย

จังหวัด นนทบุรี

หน้า 527

โฉนดที่ดินเลขที่	อำเภอ	ตำบล	หน้าสำรวจ	เครื่องหมายที่ดินระบบพิกัดฉาก ยู ที เอ็ม/ ศูนย์กำเนิด					เนื้อที่ (ไร่-งาน-ตร.วา)	ราคาประเมิน (บาท ต่อ ตร.วา)
				แผนที่ภูมิประเทศ	ระวาง	แผ่น	มาตราส่วน	เลขที่ดิน		
1251	บางใหญ่	บางกรวยฝั่งใต้	266	5036I	6024	03	1:1000	31	0-1-4	25,000
1256	บางใหญ่	บางกรวยฝั่งใต้	271	5036I	6026	13	1:1000	494	0-3-0	4,500
1257	บางใหญ่	บางกรวยฝั่งใต้	272	5036I	6026	14	1:1000	151	1-0-13	6,500
1258	บางกรวย	บางกรวยฝั่งใต้	3854	5036I	5824	04	1:1000	34	0-0-10	15,000
1258	บางใหญ่	บางกรวยฝั่งใต้	273	5036I	6026	13	1:1000	491	1-0-43	39,000
1259	บางกรวย	บางกรวยฝั่งใต้	3855	5036I	5824	04	1:1000	13	0-1-51	15,000
1260	บางกรวย	บางกรวยฝั่งใต้	3856	5036I	5824	04	1:1000	21	0-3-97	15,000
1261	บางกรวย	บางกรวยฝั่งใต้	3857	5036I	5824	04	1:1000	19	0-0-39	15,000
1261	บางใหญ่	บางกรวยฝั่งใต้	276	5036I	6024	01	1:1000	27	1-0-62	6,500
1262	บางใหญ่	บางกรวยฝั่งใต้	277	5036I	6024	01	1:1000	26	2-3-42	5,800
1263	บางใหญ่	บางกรวยฝั่งใต้	278	5036I	6024	01	1:1000	22	0-3-0	25,000
1264	บางใหญ่	บางกรวยฝั่งใต้	279	5036I	6024	01	1:1000	17	2-3-88	5,800
1265	บางใหญ่	บางกรวยฝั่งใต้	280	5036I	6024	01	1:1000	16	1-1-95	12,500
1266	บางใหญ่	บางกรวยฝั่งใต้	281	5036I	6024	01	1:1000	12	2-1-65	8,000
1268	บางกรวย	บางกรวยฝั่งใต้	90	5036I	5824	04	1:1000	108	0-0-58	15,000
1268	บางใหญ่	บางกรวยฝั่งใต้	283	5036I	5824	04	1:1000	206	0-3-62	50,000
1269	บางกรวย	บางกรวยฝั่งใต้	91	5036I	5824	04	1:1000	114	0-0-23	30,000
1269	บางใหญ่	บางกรวยฝั่งใต้	284	5036I	5824	04	1:1000	202	0-0-97	37,500
1270	บางกรวย	บางกรวยฝั่งใต้	92	5036I	5824	04	1:1000	115	0-0-70	30,000
1270	บางใหญ่	บางกรวยฝั่งใต้	285	5036I	5824	04	1:1000	186	0-3-37	30,000

มีผลบังคับใช้ตั้งแต่วันที่

1 มกราคม พ.ศ. 2559

รอบบัญชี พ.ศ. 2559 - 2562

บัญชีกำหนดราคาประเมินทุนทรัพย์ที่ดิน

ในการจดทะเบียนสิทธิและนิติกรรมเกี่ยวกับอสังหาริมทรัพย์

เทศบาลเมือง บางกรวย

อำเภอ บางกรวย

จังหวัด นนทบุรี

หน้า 528

โฉนดที่ดินเลขที่	อำเภอ	ตำบล	หน้าสำรวจ	เครื่องหมายที่ดินระบบพิกัดฉาก ยู ที เอ็ม/ ศูนย์กำเนิด					เนื้อที่ (ไร่-งาน-ตร.วา)	ราคาประเมิน (บาท ต่อ ตร.วา)
				แผนที่ภูมิประเทศ	ระวาง	แผ่น	มาตราส่วน	เลขที่ดิน		
1271	บางกรวย	บางกรวยฝั่งใต้	93	5036I	5824	04	1:1000	116	0-0-72	30,000
1271	บางใหญ่	บางกรวยฝั่งใต้	286	5036I	5824	04	1:1000	194	0-2-5	50,000
1272	บางกรวย	บางกรวยฝั่งใต้	94	5036I	5824	04	1:1000	117	0-0-8	30,000
1272	บางใหญ่	บางกรวยฝั่งใต้	287	5036I	5824	04	1:1000	182	1-0-24	50,000
1273	บางกรวย	บางกรวยฝั่งใต้	95	5036I	5824	04	1:1000	131	0-0-2	30,000
1273	บางใหญ่	บางกรวยฝั่งใต้	288	5036I	5826	16	1:1000	345	1-1-11	32,500
1274	บางกรวย	บางกรวยฝั่งใต้	96	5036I	5824	04	1:1000	132	0-0-63	30,000
1274	บางใหญ่	บางกรวยฝั่งใต้	289	5036I	5826	16	1:1000	336	0-1-77	4,000
1275	บางกรวย	บางกรวยฝั่งใต้	97	5036I	5824	04	1:1000	133	0-0-64	30,000
1275	บางใหญ่	บางกรวยฝั่งใต้	290	5036I	5826	16	1:1000	309	0-2-18	9,000
1276	บางกรวย	บางกรวยฝั่งใต้	98	5036I	5824	04	1:1000	134	0-0-48	30,000
1276	บางใหญ่	บางกรวยฝั่งใต้	291	5036I	5826	16	1:1000	279	0-2-77	9,000
1277	บางกรวย	บางกรวยฝั่งใต้	99	5036I	5824	04	1:1000	137	0-0-56	30,000
1277	บางใหญ่	บางกรวยฝั่งใต้	292	5036I	5826	16	1:1000	292	0-0-67	9,000
1278	บางกรวย	บางกรวยฝั่งใต้	100	5036I	5824	04	1:1000	110	0-0-21	15,000
1279	บางกรวย	บางกรวยฝั่งใต้	3858	5036I	5824	04	1:1000	1	0-0-9	15,000
1279	บางใหญ่	บางกรวยฝั่งใต้	294	5036I	5826	16	1:1000	311	2-2-33	30,500
1280	บางกรวย	บางกรวยฝั่งใต้	3859	5036I	5824	04	1:1000	2	1-3-35	26,000
1280	บางใหญ่	บางกรวยฝั่งใต้	295	5036I	5826	16	1:1000	332	0-1-12	14,000
1281	บางกรวย	บางกรวยฝั่งใต้	3860	5036I	5824	04	1:1000	3	0-0-86	15,000

มีผลบังคับใช้ตั้งแต่วันที่

1 มกราคม พ.ศ. 2559

รอบบัญชี พ.ศ. 2559 - 2562

บัญชีกำหนดราคาประเมินทุนทรัพย์ที่ดิน

ในการจดทะเบียนสิทธิและนิติกรรมเกี่ยวกับอสังหาริมทรัพย์

เทศบาลเมือง บางกรวย

อำเภอ บางกรวย

จังหวัด นนทบุรี

หน้า 529

โฉนดที่ดินเลขที่	อำเภอ	ตำบล	หน้าสำรวจ	เครื่องหมายที่ดินระบบพิกัดฉาก ยู ที เอ็ม/ ศูนย์กำเนิด					เนื้อที่ (ไร่-งาน-ตร.วา)	ราคาประเมิน (บาท ต่อ ตร.วา)
				แผนที่ภูมิประเทศ	ระวาง	แผ่น	มาตราส่วน	เลขที่ดิน		
1281	บางใหญ่	บางกรวยฝั่งใต้	296	5036I	6026	13	1:1000	436	0-3-42	45,000
1282	บางใหญ่	บางกรวยฝั่งใต้	297	5036I	6026	13	1:1000	445	1-3-84	32,000
1283	บางใหญ่	บางกรวยฝั่งใต้	298	5036I	6024	01	1:1000	13	0-0-31	12,500
1284	บางใหญ่	บางกรวยฝั่งใต้	299	5036I	6026	13	1:1000	447	0-0-35	42,500
1285	บางใหญ่	บางกรวยฝั่งใต้	300	5036I	6024	01	1:1000	15	0-1-55.8	12,500
1286	บางใหญ่	บางกรวยฝั่งใต้	301	5036I	6026	13	1:1000	497	2-2-24	4,500
1287	บางใหญ่	บางกรวยฝั่งใต้	302	5036I	6024	01	1:1000	18	2-0-71.7	15,500
1289	บางใหญ่	บางกรวยฝั่งใต้	304	5036I	6026	13	1:1000	181	2-1-38	25,000
1290	บางใหญ่	บางกรวยฝั่งใต้	305	5036I	6026	13	1:1000	179	0-0-11	22,500
1291	บางใหญ่	บางกรวยฝั่งใต้	306	5036I	6026	13	1:1000	162	0-3-13	9,000
1292	บางใหญ่	บางกรวยฝั่งใต้	307	5036I	6026	13	1:1000	153	0-0-59	6,000
1293	บางใหญ่	บางกรวยฝั่งใต้	308	5036I	6026	13	1:1000	150	2-0-0	13,500
1294	บางใหญ่	บางกรวยฝั่งใต้	309	5036I	6026	13	1:1000	143	0-1-20	13,500
1295	บางใหญ่	บางกรวยฝั่งใต้	310	5036I	6026	13	1:1000	138	0-2-8	18,000
1296	บางใหญ่	บางกรวยฝั่งใต้	311	5036I	6026	13	1:1000	125	2-1-56	4,500
1297	บางใหญ่	บางกรวยฝั่งใต้	312	5036I	6026	13	1:1000	183	5-1-56	16,500
1298	บางใหญ่	บางกรวยฝั่งใต้	313	5036I	6026	13	1:1000	459	0-1-78	6,000
1299	บางใหญ่	บางกรวยฝั่งใต้	314	5036I	6026	13	1:1000	186	3-0-8	4,500
1300	บางใหญ่	บางกรวยฝั่งใต้	315	5036I	6026	13	1:1000	263	1-0-50	9,000
1303	บางใหญ่	บางกรวยฝั่งใต้	319	5036I	6026	13	1:1000	370	3-0-0	14,000

มีผลบังคับใช้ตั้งแต่วันที่

1 มกราคม พ.ศ. 2559

รอบบัญชี พ.ศ. 2559 - 2562

บัญชีกำหนดราคาประเมินทุนทรัพย์ที่ดิน

ในการจดทะเบียนสิทธิและนิติกรรมเกี่ยวกับอสังหาริมทรัพย์

เทศบาลเมือง บางกรวย

อำเภอ บางกรวย

จังหวัด นนทบุรี

หน้า 530

โฉนดที่ดินเลขที่	อำเภอ	ตำบล	หน้าสำรวจ	เครื่องหมายที่ดินระบบพิกัดฉาก ยู ที เอ็ม/ ศูนย์กำเนิด					เนื้อที่ (ไร่-งาน-ตร.วา)	ราคาประเมิน (บาท ต่อ ตร.วา)
				แผนที่ภูมิประเทศ	ระวาง	แผ่น	มาตราส่วน	เลขที่ดิน		
1304	บางใหญ่	บางกรวยฝั่งใต้	320	5036I	5826	16	1:1000	155	0-0-10	22,500
1305	บางใหญ่	บางกรวยฝั่งใต้	321	5036I	5826	16	1:1000	231	0-0-44.1	9,000
1306	บางใหญ่	บางกรวยฝั่งใต้	322	5036I	5826	16	1:1000	239	2-0-26	7,000
1307	บางใหญ่	บางกรวยฝั่งใต้	323	5036I	5826	16	1:1000	245	1-2-67	30,500
1308	บางใหญ่	บางกรวยฝั่งใต้	325	5036I	5826	16	1:1000	5	0-2-53	4,500
1309	บางใหญ่	บางกรวยฝั่งใต้	326	5036I	5826	16	1:1000	64	0-0-55	11,000
1310	บางใหญ่	บางกรวยฝั่งใต้	327	5036I	6026	13	1:1000	334	0-1-69	33,500
1311	บางใหญ่	บางกรวยฝั่งใต้	328	5036I	6026	13	1:1000	119	0-0-30	6,000
1312	บางใหญ่	บางกรวยฝั่งใต้	329	5036I	6026	13	1:1000	182	2-0-96	21,000
1313	บางใหญ่	บางกรวยฝั่งใต้	330	5036I	5826	16	1:1000	68	0-0-31	29,000
1314	บางใหญ่	บางกรวยฝั่งใต้	331	5036I	6026	13	1:1000	112	0-1-61	5,000
1315	บางใหญ่	บางกรวยฝั่งใต้	332	5036I	6026	13	1:1000	140	0-2-46	13,500
1316	บางใหญ่	บางกรวยฝั่งใต้	333	5036I	6026	13	1:1000	145	0-0-78	18,000
1318	บางใหญ่	บางกรวยฝั่งใต้	335	5036I	6026	13	1:1000	110	0-0-48.4	9,000
1319	บางใหญ่	บางกรวยฝั่งใต้	336	5036I	6026	13	1:1000	331	0-0-49	45,000
1320	บางใหญ่	บางกรวยฝั่งใต้	337	5036I	5824	08	1:1000	107	0-0-46	18,000
1322	บางใหญ่	บางกรวยฝั่งใต้	339	5036I	6026	13	1:1000	124	1-0-60	18,000
1323	บางใหญ่	บางกรวยฝั่งใต้	340	5036I	6026	13	1:1000	123	8-1-93	8,400
1324	บางใหญ่	บางกรวยฝั่งใต้	341	5036I	5826	16	1:1000	207	3-0-56	28,000
1325	บางใหญ่	บางกรวยฝั่งใต้	342	5036I	6024	05	1:1000	58	0-2-60	6,500

มีผลบังคับใช้ตั้งแต่วันที่

1 มกราคม พ.ศ. 2559

รอบบัญชี พ.ศ. 2559 - 2562

บัญชีกำหนดราคาประเมินทุนทรัพย์ที่ดิน

ในการจดทะเบียนสิทธิและนิติกรรมเกี่ยวกับอสังหาริมทรัพย์

เทศบาลเมือง บางกรวย

อำเภอ บางกรวย

จังหวัด นนทบุรี

หน้า 531

โฉนดที่ดินเลขที่	อำเภอ	ตำบล	หน้าสำรวจ	เครื่องหมายที่ดินระบบพิกัดฉาก ยู ที เอ็ม/ ศูนย์กำเนิด					เนื้อที่ (ไร่-งาน-ตร.วา)	ราคาประเมิน (บาท ต่อ ตร.วา)
				แผนที่ภูมิประเทศ	ระวาง	แผ่น	มาตราส่วน	เลขที่ดิน		
1326	บางใหญ่	บางกรวยฝั่งใต้	343	5036I	6024	05	1:1000	50	2-0-80	16,500
1328	บางใหญ่	บางกรวยฝั่งใต้	2788	5036I	5824	03	1:1000	74	0-2-44	30,000
1329	บางใหญ่	บางกรวยฝั่งใต้	2789	5036I	5824	03	1:1000	69	0-1-26	30,000
1390	บางกรวย	บางกรวยฝั่งใต้	3347	5036I	5826	16	1:1000	304	0-0-73	18,000
1391	บางกรวย	บางกรวยฝั่งใต้	3348	5036I	5826	16	1:1000	303	0-1-51	18,000
1392	บางกรวย	บางกรวยฝั่งใต้	3349	5036I	5826	16	1:1000	302	0-1-1	18,000
1393	บางกรวย	บางกรวยฝั่งใต้	3350	5036I	5826	16	1:1000	301	0-1-1	18,000
1394	บางกรวย	บางกรวยฝั่งใต้	3351	5036I	5826	16	1:1000	300	0-0-89	18,000
1395	บางกรวย	บางกรวยฝั่งใต้	3352	5036I	5826	16	1:1000	308	1-3-69	18,000
1396	บางกรวย	บางกรวยฝั่งใต้	2375	5036I	5824	08	1:1000	737	1-0-80	35,000
1427	บางใหญ่	บางกรวยฝั่งใต้	347	5036I	6026	13	1:1000	139	0-0-60	18,000
1428	บางใหญ่	บางกรวยฝั่งใต้	92	5036I	5824	04	1:1000	251	0-1-74.2	14,000
1459	บางกรวย	บางกรวยฝั่งใต้	120	5036I	5824	12	1:1000	143	0-0-10	15,000
1460	บางกรวย	บางกรวยฝั่งใต้	121	5036I	5824	12	1:1000	150	0-0-22	50,000
1461	บางกรวย	บางกรวยฝั่งใต้	122	5036I	5824	12	1:1000	151	0-0-23	50,000
1462	บางกรวย	บางกรวยฝั่งใต้	123	5036I	5824	12	1:1000	152	0-0-24	50,000
1463	บางกรวย	บางกรวยฝั่งใต้	124	5036I	5824	12	1:1000	153	0-0-25	50,000
1464	บางกรวย	บางกรวยฝั่งใต้	125	5036I	5824	12	1:1000	154	0-0-27	50,000
1465	บางกรวย	บางกรวยฝั่งใต้	126	5036I	5824	12	1:1000	155	0-0-29	50,000
1469	บางกรวย	บางกรวยฝั่งใต้	101	5036I	6026	13	1:1000	446	0-2-60	12,500

มีผลบังคับใช้ตั้งแต่วันที่

1 มกราคม พ.ศ. 2559

รอบบัญชี พ.ศ. 2559 - 2562

บัญชีกำหนดราคาประเมินทุนทรัพย์ที่ดิน

ในการจดทะเบียนสิทธิและนิติกรรมเกี่ยวกับอสังหาริมทรัพย์

เทศบาลเมือง บางกรวย

อำเภอ บางกรวย

จังหวัด นนทบุรี

หน้า 532

โฉนดที่ดินเลขที่	อำเภอ	ตำบล	หน้าสำรวจ	เครื่องหมายที่ดินระบบพิกัดฉาก ยู ที เอ็ม/ ศูนย์กำเนิด					เนื้อที่ (ไร่-งาน-ตร.วา)	ราคาประเมิน (บาท ต่อ ตร.วา)
				แผนที่ภูมิประเทศ	ระวาง	แผ่น	มาตราส่วน	เลขที่ดิน		
1562	บางกรวย	บางกรวยฝั่งใต้	111	5036I	5824	04	1:1000	298	0-0-58	35,000
1563	บางกรวย	บางกรวยฝั่งใต้	112	5036I	5824	04	1:1000	296	0-0-1	35,000
1564	บางกรวย	บางกรวยฝั่งใต้	106	5036I	5824	04	1:1000	307	0-0-56	35,000
1565	บางกรวย	บางกรวยฝั่งใต้	107	5036I	5824	04	1:1000	309	0-0-4	35,000
1566	บางกรวย	บางกรวยฝั่งใต้	133	5036I	5824	04	1:1000	292	0-0-1	35,000
1567	บางกรวย	บางกรวยฝั่งใต้	134	5036I	5824	04	1:1000	293	0-0-58	35,000
1568	บางกรวย	บางกรวยฝั่งใต้	135	5036I	5824	04	1:1000	294	0-0-61	35,000
1569	บางกรวย	บางกรวยฝั่งใต้	113	5036I	5824	04	1:1000	302	0-0-4	35,000
1570	บางกรวย	บางกรวยฝั่งใต้	114	5036I	5824	04	1:1000	301	0-0-58	35,000
1571	บางกรวย	บางกรวยฝั่งใต้	115	5036I	5824	04	1:1000	363	0-0-59	35,000
1667	บางใหญ่	บางกรวยฝั่งใต้	348	5036I	6024	02	1:1000	132	2-0-12	4,500
1668	บางใหญ่	บางกรวยฝั่งใต้	349	5036I	5824	04	1:1000	138	0-2-46	15,000
1669	บางใหญ่	บางกรวยฝั่งใต้	350	5036I	5824	04	1:1000	23	0-0-10	15,000
1674	บางกรวย	บางกรวยฝั่งใต้	138	5036I	5824	04	1:1000	18	0-0-26	30,000
1675	บางกรวย	บางกรวยฝั่งใต้	139	5036I	5824	04	1:1000	22	0-0-23	30,000
1676	บางกรวย	บางกรวยฝั่งใต้	140	5036I	5824	04	1:1000	24	0-2-13	30,000
1677	บางกรวย	บางกรวยฝั่งใต้	141	5036I	5824	04	1:1000	25	0-0-96	30,000
1678	บางกรวย	บางกรวยฝั่งใต้	142	5036I	5824	04	1:1000	26	0-0-68	30,000
1679	บางกรวย	บางกรวยฝั่งใต้	143	5036I	5824	04	1:1000	27	0-0-76	30,000
1680	บางกรวย	บางกรวยฝั่งใต้	144	5036I	5824	04	1:1000	28	0-0-74	30,000

มีผลบังคับใช้ตั้งแต่วันที่

1 มกราคม พ.ศ. 2559

รอบบัญชี พ.ศ. 2559 - 2562

บัญชีกำหนดราคาประเมินทุนทรัพย์ที่ดิน

ในการจดทะเบียนสิทธิและนิติกรรมเกี่ยวกับอสังหาริมทรัพย์

เทศบาลเมือง บางกรวย

อำเภอ บางกรวย

จังหวัด นนทบุรี

หน้า 533

โฉนดที่ดินเลขที่	อำเภอ	ตำบล	หน้าสำรวจ	เครื่องหมายที่ดินระบบพิกัดฉาก ยู ที เอ็ม/ ศูนย์กำเนิด					เนื้อที่ (ไร่-งาน-ตร.วา)	ราคาประเมิน (บาท ต่อ ตร.วา)
				แผนที่ภูมิประเทศ	ระวาง	แผ่น	มาตราส่วน	เลขที่ดิน		
1681	บางกรวย	บางกรวยฝั่งใต้	145	5036I	5824	04	1:1000	29	0-0-64	30,000
1682	บางกรวย	บางกรวยฝั่งใต้	146	5036I	5824	04	1:1000	30	0-0-38	15,000
1683	บางกรวย	บางกรวยฝั่งใต้	147	5036I	5824	04	1:1000	31	0-0-90	30,000
1684	บางกรวย	บางกรวยฝั่งใต้	148	5036I	5824	04	1:1000	32	0-0-91	30,000
1685	บางกรวย	บางกรวยฝั่งใต้	149	5036I	5824	04	1:1000	33	0-0-43	15,000
1686	บางกรวย	บางกรวยฝั่งใต้	150	5036I	5824	04	1:1000	20	0-2-53	26,000
1831	บางกรวย	บางกรวยฝั่งใต้	108	5036I	5824	04	1:1000	306	0-0-3	35,000
1832	บางกรวย	บางกรวยฝั่งใต้	109	5036I	5824	04	1:1000	305	0-0-60	35,000
1833	บางกรวย	บางกรวยฝั่งใต้	110	5036I	5824	04	1:1000	304	0-0-60	35,000
1936	บางกรวย	บางกรวยฝั่งใต้	157	5036I	5826	16	1:1000	330	0-0-64	50,000
1968	บางกรวย	บางกรวยฝั่งใต้	168	5036I	5824	12	1:1000	149	0-0-21	50,000
1970	บางกรวย	บางกรวยฝั่งใต้	170	5036I	5824	12	1:1000	147	0-0-19	50,000
1971	บางกรวย	บางกรวยฝั่งใต้	171	5036I	5824	12	1:1000	146	0-0-18	50,000
2184	บางกรวย	บางกรวยฝั่งใต้	152	5036I	5824	04	1:1000	97	0-0-44.2	30,000
2185	บางกรวย	บางกรวยฝั่งใต้	153	5036I	5824	04	1:1000	96	0-0-42.4	30,000
2186	บางกรวย	บางกรวยฝั่งใต้	154	5036I	5824	04	1:1000	77	0-0-45.7	30,000
2187	บางกรวย	บางกรวยฝั่งใต้	155	5036I	5824	04	1:1000	51	0-0-44.6	30,000
2188	บางกรวย	บางกรวยฝั่งใต้	156	5036I	5824	04	1:1000	39	0-0-42	30,000
2255	บางกรวย	บางกรวยฝั่งใต้	3249	5036I	6024	05	1:1000	209	0-0-73	6,500
2256	บางกรวย	บางกรวยฝั่งใต้	3250	5036I	6024	05	1:1000	210	0-0-75	6,500

มีผลบังคับใช้ตั้งแต่วันที่

1 มกราคม พ.ศ. 2559

รอบบัญชี พ.ศ. 2559 - 2562

บัญชีกำหนดราคาประเมินทุนทรัพย์ที่ดิน

ในการจดทะเบียนสิทธิและนิติกรรมเกี่ยวกับอสังหาริมทรัพย์

เทศบาลเมือง บางกรวย

อำเภอ บางกรวย

จังหวัด นนทบุรี

หน้า 534

โฉนดที่ดินเลขที่	อำเภอ	ตำบล	หน้าสำรวจ	เครื่องหมายที่ดินระบบพิกัดฉาก ยู ที เอ็ม/ ศูนย์กำเนิด					เนื้อที่ (ไร่-งาน-ตร.วา)	ราคาประเมิน (บาท ต่อ ตร.วา)
				แผนที่ภูมิประเทศ	ระวาง	แผ่น	มาตราส่วน	เลขที่ดิน		
2275	บางกรวย	บางกรวยฝั่งใต้	182	5036I	5824	12	1:1000	98	0-1-50	35,000
2276	บางกรวย	บางกรวยฝั่งใต้	183	5036I	5824	12	1:1000	97	0-1-80	35,000
2277	บางกรวย	บางกรวยฝั่งใต้	184	5036I	5824	12	1:1000	100	0-1-25	35,000
2278	บางกรวย	บางกรวยฝั่งใต้	185	5036I	5824	12	1:1000	101	0-0-90	35,000
2340	บางใหญ่	บางกรวยฝั่งใต้	382	5036I	6026	11	1:1000	32	0-0-53	6,500
2580	บางกรวย	บางกรวยฝั่งใต้	187	5036I	5824	12	1:1000	70	0-0-4	17,500
2581	บางกรวย	บางกรวยฝั่งใต้	188	5036I	5824	12	1:1000	72	0-0-29	32,500
2697	บางกรวย	บางกรวยฝั่งใต้	44	5036I	5824	08	1:1000	649	0-0-52	17,500
2698	บางกรวย	บางกรวยฝั่งใต้	3312	5036I	5824	08	1:1000	648	0-1-46	35,000
2699	บางกรวย	บางกรวยฝั่งใต้	3313	5036I	5824	12	1:1000	94	0-1-50	35,000
2700	บางกรวย	บางกรวยฝั่งใต้	196	5036I	5824	08	1:1000	650	0-1-46	35,000
2701	บางกรวย	บางกรวยฝั่งใต้	197	5036I	5824	12	1:1000	95	0-0-92	35,000
3052	บางกรวย	บางกรวยฝั่งใต้	206	5036I	5824	07	1:1000	526	0-0-5.6	35,000
3053	บางกรวย	บางกรวยฝั่งใต้	207	5036I	5824	07	1:1000	527	0-0-5.6	35,000
3054	บางกรวย	บางกรวยฝั่งใต้	208	5036I	5824	07	1:1000	528	0-0-5.6	35,000
3055	บางกรวย	บางกรวยฝั่งใต้	265	5036I	5824	07	1:1000	521	0-0-2.8	35,000
3056	บางกรวย	บางกรวยฝั่งใต้	266	5036I	5824	07	1:1000	522	0-0-3.3	35,000
3057	บางกรวย	บางกรวยฝั่งใต้	267	5036I	5824	07	1:1000	523	0-0-3.2	35,000
3058	บางกรวย	บางกรวยฝั่งใต้	268	5036I	5824	07	1:1000	524	0-0-2.6	17,500
3059	บางกรวย	บางกรวยฝั่งใต้	269	5036I	5824	07	1:1000	525	0-0-6.8	35,000

มีผลบังคับใช้ตั้งแต่วันที่

1 มกราคม พ.ศ. 2559

รอบบัญชี พ.ศ. 2559 - 2562

บัญชีกำหนดราคาประเมินทุนทรัพย์ที่ดิน

ในการจดทะเบียนสิทธิและนิติกรรมเกี่ยวกับอสังหาริมทรัพย์

เทศบาลเมือง บางกรวย

อำเภอ บางกรวย

จังหวัด นนทบุรี

หน้า 535

โฉนดที่ดินเลขที่	อำเภอ	ตำบล	หน้าสำรวจ	เครื่องหมายที่ดินระบบพิกัดฉาก ยู ที เอ็ม/ ศูนย์กำเนิด					เนื้อที่ (ไร่-งาน-ตร.วา)	ราคาประเมิน (บาท ต่อ ตร.วา)
				แผนที่ภูมิประเทศ	ระวาง	แผ่น	มาตราส่วน	เลขที่ดิน		
3124	บางกรวย	บางกรวยฝั่งใต้	216	5036I	5824	07	1:1000	463	0-0-12.2	28,000
3125	บางกรวย	บางกรวยฝั่งใต้	217	5036I	5824	07	1:1000	464	0-0-17.8	28,000
3126	บางกรวย	บางกรวยฝั่งใต้	218	5036I	5824	07	1:1000	465	0-0-17.9	28,000
3127	บางกรวย	บางกรวยฝั่งใต้	219	5036I	5824	07	1:1000	466	0-0-17.9	28,000
3129	บางกรวย	บางกรวยฝั่งใต้	221	5036I	5824	07	1:1000	468	0-0-17.9	28,000
3130	บางกรวย	บางกรวยฝั่งใต้	222	5036I	5824	07	1:1000	469	0-0-17.9	28,000
3131	บางกรวย	บางกรวยฝั่งใต้	223	5036I	5824	07	1:1000	470	0-0-18.5	28,000
3132	บางกรวย	บางกรวยฝั่งใต้	224	5036I	5824	07	1:1000	471	0-0-22.3	28,000
3133	บางกรวย	บางกรวยฝั่งใต้	225	5036I	5824	07	1:1000	510	0-0-24.7	35,000
3134	บางกรวย	บางกรวยฝั่งใต้	226	5036I	5824	07	1:1000	509	0-0-46.7	35,000
3135	บางกรวย	บางกรวยฝั่งใต้	227	5036I	5824	07	1:1000	508	0-0-47.1	35,000
3136	บางกรวย	บางกรวยฝั่งใต้	228	5036I	5824	07	1:1000	507	0-0-44.9	35,000
3137	บางกรวย	บางกรวยฝั่งใต้	229	5036I	5824	07	1:1000	480	0-0-9.3	28,000
3138	บางกรวย	บางกรวยฝั่งใต้	230	5036I	5824	07	1:1000	479	0-0-17.7	28,000
3139	บางกรวย	บางกรวยฝั่งใต้	231	5036I	5824	07	1:1000	478	0-0-17.7	28,000
3140	บางกรวย	บางกรวยฝั่งใต้	232	5036I	5824	07	1:1000	477	0-0-17.8	28,000
3141	บางกรวย	บางกรวยฝั่งใต้	233	5036I	5824	07	1:1000	476	0-0-17.8	28,000
3142	บางกรวย	บางกรวยฝั่งใต้	234	5036I	5824	07	1:1000	475	0-0-17.8	28,000
3143	บางกรวย	บางกรวยฝั่งใต้	235	5036I	5824	07	1:1000	474	0-0-17.9	28,000
3144	บางกรวย	บางกรวยฝั่งใต้	236	5036I	5824	07	1:1000	473	0-0-29.2	28,000

มีผลบังคับใช้ตั้งแต่วันที่

1 มกราคม พ.ศ. 2559

รอบบัญชี พ.ศ. 2559 - 2562

บัญชีกำหนดราคาประเมินทุนทรัพย์ที่ดิน

ในการจดทะเบียนสิทธิและนิติกรรมเกี่ยวกับอสังหาริมทรัพย์

เทศบาลเมือง บางกรวย

อำเภอ บางกรวย

จังหวัด นนทบุรี

หน้า 536

โฉนดที่ดินเลขที่	อำเภอ	ตำบล	หน้าสำรวจ	เครื่องหมายที่ดินระบบพิกัดฉาก ยู ที เอ็ม/ ศูนย์กำเนิด					เนื้อที่ (ไร่-งาน-ตร.วา)	ราคาประเมิน (บาท ต่อ ตร.วา)
				แผนที่ภูมิประเทศ	ระวาง	แผ่น	มาตราส่วน	เลขที่ดิน		
3146	บางกรวย	บางกรวยฝั่งใต้	238	5036I	5824	07	1:1000	506	0-0-97.6	35,000
3161	บางกรวย	บางกรวยฝั่งใต้	342	5036I	5824	12	1:1000	92	0-0-47	35,000
3222	บางกรวย	บางกรวยฝั่งใต้	334	5036I	5824	12	1:1000	10	0-0-3.6	35,000
3223	บางกรวย	บางกรวยฝั่งใต้	335	5036I	5824	08	1:1000	630	0-0-2.9	35,000
3224	บางกรวย	บางกรวยฝั่งใต้	336	5036I	5824	08	1:1000	631	0-0-2.8	35,000
3225	บางกรวย	บางกรวยฝั่งใต้	337	5036I	5824	08	1:1000	632	0-0-2.7	35,000
3226	บางกรวย	บางกรวยฝั่งใต้	338	5036I	5824	08	1:1000	633	0-0-2.8	35,000
3227	บางกรวย	บางกรวยฝั่งใต้	339	5036I	5824	08	1:1000	634	0-0-2.7	35,000
3228	บางกรวย	บางกรวยฝั่งใต้	340	5036I	5824	08	1:1000	635	0-0-2.5	35,000
3229	บางกรวย	บางกรวยฝั่งใต้	341	5036I	5824	08	1:1000	636	0-0-2.4	35,000
3230	บางกรวย	บางกรวยฝั่งใต้	325	5036I	5824	08	1:1000	623	0-0-1.1	35,000
3231	บางกรวย	บางกรวยฝั่งใต้	326	5036I	5824	08	1:1000	624	0-0-2.8	35,000
3232	บางกรวย	บางกรวยฝั่งใต้	327	5036I	5824	08	1:1000	625	0-0-3	35,000
3233	บางกรวย	บางกรวยฝั่งใต้	328	5036I	5824	07	1:1000	515	0-0-3	35,000
3234	บางกรวย	บางกรวยฝั่งใต้	329	5036I	5824	07	1:1000	516	0-0-3.1	35,000
3235	บางกรวย	บางกรวยฝั่งใต้	330	5036I	5824	07	1:1000	517	0-0-3.1	35,000
3236	บางกรวย	บางกรวยฝั่งใต้	331	5036I	5824	07	1:1000	518	0-0-3.2	35,000
3237	บางกรวย	บางกรวยฝั่งใต้	332	5036I	5824	07	1:1000	519	0-0-3.3	35,000
3252	บางกรวย	บางกรวยฝั่งใต้	302	5036I	5824	07	1:1000	511	0-0-23.7	35,000
3253	บางกรวย	บางกรวยฝั่งใต้	303	5036I	5824	07	1:1000	512	0-0-47.5	35,000

มีผลบังคับใช้ตั้งแต่วันที่

1 มกราคม พ.ศ. 2559

รอบบัญชี พ.ศ. 2559 - 2562

บัญชีกำหนดราคาประเมินทุนทรัพย์ที่ดิน

ในการจดทะเบียนสิทธิและนิติกรรมเกี่ยวกับอสังหาริมทรัพย์

เทศบาลเมือง บางกรวย

อำเภอ บางกรวย

จังหวัด นนทบุรี

หน้า 537

โฉนดที่ดินเลขที่	อำเภอ	ตำบล	หน้าสำรวจ	เครื่องหมายที่ดินระบบพิกัดฉาก ยู ที เอ็ม/ ศูนย์กำเนิด					เนื้อที่ (ไร่-งาน-ตร.วา)	ราคาประเมิน (บาท ต่อ ตร.วา)
				แผนที่ภูมิประเทศ	ระวาง	แผ่น	มาตราส่วน	เลขที่ดิน		
3254	บางกรวย	บางกรวยฝั่งใต้	304	5036I	5824	07	1:1000	513	0-0-47.6	35,000
3255	บางกรวย	บางกรวยฝั่งใต้	305	5036I	5824	07	1:1000	514	0-0-48.4	35,000
3256	บางกรวย	บางกรวยฝั่งใต้	306	5036I	5824	08	1:1000	619	0-0-47.8	35,000
3257	บางกรวย	บางกรวยฝั่งใต้	307	5036I	5824	08	1:1000	620	0-0-48	35,000
3258	บางกรวย	บางกรวยฝั่งใต้	308	5036I	5824	08	1:1000	621	0-0-45.9	35,000
3259	บางกรวย	บางกรวยฝั่งใต้	309	5036I	5824	08	1:1000	622	0-0-37.2	35,000
3260	บางกรวย	บางกรวยฝั่งใต้	310	5036I	5824	08	1:1000	610	0-0-32.8	28,000
3261	บางกรวย	บางกรวยฝั่งใต้	311	5036I	5824	08	1:1000	611	0-0-20.3	28,000
3262	บางกรวย	บางกรวยฝั่งใต้	312	5036I	5824	08	1:1000	612	0-0-20.8	28,000
3263	บางกรวย	บางกรวยฝั่งใต้	313	5036I	5824	08	1:1000	613	0-0-28.7	28,000
3264	บางกรวย	บางกรวยฝั่งใต้	314	5036I	5824	08	1:1000	614	0-0-32.9	14,000
3265	บางกรวย	บางกรวยฝั่งใต้	315	5036I	5824	08	1:1000	616	0-0-25.3	28,000
3266	บางกรวย	บางกรวยฝั่งใต้	316	5036I	5824	08	1:1000	617	0-0-18.1	28,000
3267	บางกรวย	บางกรวยฝั่งใต้	317	5036I	5824	08	1:1000	618	0-0-18	28,000
3268	บางกรวย	บางกรวยฝั่งใต้	318	5036I	5824	07	1:1000	456	0-0-18	28,000
3269	บางกรวย	บางกรวยฝั่งใต้	319	5036I	5824	07	1:1000	457	0-0-18.1	28,000
3270	บางกรวย	บางกรวยฝั่งใต้	320	5036I	5824	07	1:1000	458	0-0-18	28,000
3271	บางกรวย	บางกรวยฝั่งใต้	321	5036I	5824	07	1:1000	459	0-0-17.8	28,000
3272	บางกรวย	บางกรวยฝั่งใต้	322	5036I	5824	07	1:1000	460	0-0-17.8	28,000
3273	บางกรวย	บางกรวยฝั่งใต้	323	5036I	5824	07	1:1000	461	0-0-27.3	28,000

มีผลบังคับใช้ตั้งแต่วันที่

1 มกราคม พ.ศ. 2559

รอบบัญชี พ.ศ. 2559 - 2562

บัญชีกำหนดราคาประเมินทุนทรัพย์ที่ดิน

ในการจดทะเบียนสิทธิและนิติกรรมเกี่ยวกับอสังหาริมทรัพย์

เทศบาลเมือง บางกรวย

อำเภอ บางกรวย

จังหวัด นนทบุรี

หน้า 538

โฉนดที่ดินเลขที่	อำเภอ	ตำบล	หน้าสำรวจ	เครื่องหมายที่ดินระบบพิกัดฉาก ยู ที เอ็ม/ ศูนย์กำเนิด					เนื้อที่ (ไร่-งาน-ตร.วา)	ราคาประเมิน (บาท ต่อ ตร.วา)
				แผนที่ภูมิประเทศ	ระวาง	แผ่น	มาตราส่วน	เลขที่ดิน		
3274	บางกรวย	บางกรวยฝั่งใต้	324	5036I	5824	07	1:1000	462	0-0-10.3	28,000
3275	บางกรวย	บางกรวยฝั่งใต้	270	5036I	5824	08	1:1000	638	0-0-8.2	35,000
3276	บางกรวย	บางกรวยฝั่งใต้	271	5036I	5824	08	1:1000	639	0-0-44.7	35,000
3277	บางกรวย	บางกรวยฝั่งใต้	272	5036I	5824	08	1:1000	640	0-0-44.3	35,000
3278	บางกรวย	บางกรวยฝั่งใต้	273	5036I	5824	08	1:1000	641	0-0-44	35,000
3279	บางกรวย	บางกรวยฝั่งใต้	274	5036I	5824	08	1:1000	642	0-0-44.6	35,000
3280	บางกรวย	บางกรวยฝั่งใต้	275	5036I	5824	08	1:1000	643	0-0-40	35,000
3281	บางกรวย	บางกรวยฝั่งใต้	276	5036I	5824	08	1:1000	644	0-0-39.5	35,000
3282	บางกรวย	บางกรวยฝั่งใต้	277	5036I	5824	08	1:1000	645	0-0-39.1	35,000
3283	บางกรวย	บางกรวยฝั่งใต้	278	5036I	5824	08	1:1000	646	0-0-47.4	35,000
3285	บางกรวย	บางกรวยฝั่งใต้	280	5036I	5824	08	1:1000	596	0-0-34.6	28,000
3286	บางกรวย	บางกรวยฝั่งใต้	281	5036I	5824	08	1:1000	597	0-0-19.2	28,000
3287	บางกรวย	บางกรวยฝั่งใต้	282	5036I	5824	08	1:1000	598	0-0-19.2	28,000
3288	บางกรวย	บางกรวยฝั่งใต้	283	5036I	5824	08	1:1000	599	0-0-19.2	28,000
3289	บางกรวย	บางกรวยฝั่งใต้	284	5036I	5824	08	1:1000	600	0-0-24.4	28,000
3290	บางกรวย	บางกรวยฝั่งใต้	285	5036I	5824	08	1:1000	601	0-0-24.2	28,000
3291	บางกรวย	บางกรวยฝั่งใต้	286	5036I	5824	08	1:1000	602	0-0-19	28,000
3292	บางกรวย	บางกรวยฝั่งใต้	287	5036I	5824	08	1:1000	603	0-0-19.1	28,000
3293	บางกรวย	บางกรวยฝั่งใต้	288	5036I	5824	08	1:1000	604	0-0-19.1	28,000
3294	บางกรวย	บางกรวยฝั่งใต้	289	5036I	5824	08	1:1000	605	0-0-19	28,000

มีผลบังคับใช้ตั้งแต่วันที่

1 มกราคม พ.ศ. 2559

รอบบัญชี พ.ศ. 2559 - 2562

บัญชีกำหนดราคาประเมินทุนทรัพย์ที่ดิน

ในการจดทะเบียนสิทธิและนิติกรรมเกี่ยวกับอสังหาริมทรัพย์

เทศบาลเมือง บางกรวย

อำเภอ บางกรวย

จังหวัด นนทบุรี

หน้า 539

โฉนดที่ดินเลขที่	อำเภอ	ตำบล	หน้าสำรวจ	เครื่องหมายที่ดินระบบพิกัดฉาก ยู ที เอ็ม/ ศูนย์กำเนิด					เนื้อที่ (ไร่-งาน-ตร.วา)	ราคาประเมิน (บาท ต่อ ตร.วา)
				แผนที่ภูมิประเทศ	ระวาง	แผ่น	มาตราส่วน	เลขที่ดิน		
3295	บางกรวย	บางกรวยฝั่งใต้	290	5036I	5824	08	1:1000	606	0-0-24.7	28,000
3296	บางกรวย	บางกรวยฝั่งใต้	291	5036I	5824	08	1:1000	607	0-0-22.4	28,000
3297	บางกรวย	บางกรวยฝั่งใต้	292	5036I	5824	08	1:1000	608	0-0-19.1	28,000
3298	บางกรวย	บางกรวยฝั่งใต้	293	5036I	5824	08	1:1000	609	0-0-23.1	28,000
3299	บางกรวย	บางกรวยฝั่งใต้	3746	5036I	6026	16	1:1000	331	0-0-16	18,000
3306	บางกรวย	บางกรวยฝั่งใต้	239	5036I	5824	07	1:1000	481	0-0-13.1	28,000
3307	บางกรวย	บางกรวยฝั่งใต้	240	5036I	5824	07	1:1000	482	0-0-28.6	28,000
3308	บางกรวย	บางกรวยฝั่งใต้	241	5036I	5824	07	1:1000	483	0-0-17.8	28,000
3309	บางกรวย	บางกรวยฝั่งใต้	242	5036I	5824	07	1:1000	484	0-0-17.8	28,000
3310	บางกรวย	บางกรวยฝั่งใต้	243	5036I	5824	07	1:1000	485	0-0-17.8	28,000
3311	บางกรวย	บางกรวยฝั่งใต้	244	5036I	5824	07	1:1000	486	0-0-17.9	28,000
3312	บางกรวย	บางกรวยฝั่งใต้	245	5036I	5824	07	1:1000	487	0-0-17.8	28,000
3313	บางกรวย	บางกรวยฝั่งใต้	246	5036I	5824	07	1:1000	488	0-0-17.9	28,000
3314	บางกรวย	บางกรวยฝั่งใต้	247	5036I	5824	07	1:1000	489	0-0-17.8	28,000
3315	บางกรวย	บางกรวยฝั่งใต้	248	5036I	5824	07	1:1000	490	0-0-17.8	28,000
3316	บางกรวย	บางกรวยฝั่งใต้	249	5036I	5824	07	1:1000	491	0-0-17.8	28,000
3317	บางกรวย	บางกรวยฝั่งใต้	250	5036I	5824	07	1:1000	492	0-0-24.4	28,000
3318	บางกรวย	บางกรวยฝั่งใต้	251	5036I	5824	07	1:1000	493	0-0-31.2	28,000
3319	บางกรวย	บางกรวยฝั่งใต้	252	5036I	5824	07	1:1000	494	0-0-24.7	28,000
3320	บางกรวย	บางกรวยฝั่งใต้	253	5036I	5824	07	1:1000	495	0-0-24.4	28,000

มีผลบังคับใช้ตั้งแต่วันที่

1 มกราคม พ.ศ. 2559

รอบบัญชี พ.ศ. 2559 - 2562

บัญชีกำหนดราคาประเมินทุนทรัพย์ที่ดิน

ในการจดทะเบียนสิทธิและนิติกรรมเกี่ยวกับอสังหาริมทรัพย์

เทศบาลเมือง บางกรวย

อำเภอ บางกรวย

จังหวัด นนทบุรี

หน้า 540

โฉนดที่ดินเลขที่	อำเภอ	ตำบล	หน้าสำรวจ	เครื่องหมายที่ดินระบบพิกัดฉาก ยู ที เอ็ม/ ศูนย์กำเนิด					เนื้อที่ (ไร่-งาน-ตร.วา)	ราคาประเมิน (บาท ต่อ ตร.วา)
				แผนที่ภูมิประเทศ	ระวาง	แผ่น	มาตราส่วน	เลขที่ดิน		
3321	บางกรวย	บางกรวยฝั่งใต้	254	5036I	5824	07	1:1000	496	0-0-24.6	28,000
3322	บางกรวย	บางกรวยฝั่งใต้	255	5036I	5824	07	1:1000	497	0-0-24.6	28,000
3323	บางกรวย	บางกรวยฝั่งใต้	256	5036I	5824	07	1:1000	498	0-0-24.6	28,000
3324	บางกรวย	บางกรวยฝั่งใต้	257	5036I	5824	07	1:1000	499	0-0-34.2	28,000
3327	บางกรวย	บางกรวยฝั่งใต้	260	5036I	5824	07	1:1000	503	0-0-82.1	35,000
3328	บางกรวย	บางกรวยฝั่งใต้	261	5036I	5824	07	1:1000	502	0-0-81.3	35,000
3329	บางกรวย	บางกรวยฝั่งใต้	262	5036I	5824	07	1:1000	501	0-0-81.7	35,000
3330	บางกรวย	บางกรวยฝั่งใต้	263	5036I	5824	07	1:1000	500	0-0-84.4	35,000
3377	บางกรวย	บางกรวยฝั่งใต้	213	5036I	5824	08	1:1000	96	0-0-75	50,000
3435	บางกรวย	บางกรวยฝั่งใต้	347	5036I	5824	04	1:1000	53	0-0-44.1	30,000
3436	บางกรวย	บางกรวยฝั่งใต้	348	5036I	5824	04	1:1000	52	0-0-41.8	30,000
3437	บางกรวย	บางกรวยฝั่งใต้	344	5036I	5824	04	1:1000	41	0-0-46	30,000
3438	บางกรวย	บางกรวยฝั่งใต้	345	5036I	5824	04	1:1000	40	0-0-41	30,000
3440	บางกรวย	บางกรวยฝั่งใต้	354	5036I	5824	04	1:1000	98	0-0-42.9	30,000
3446	บางกรวย	บางกรวยฝั่งใต้	351	5036I	5824	04	1:1000	94	0-0-34.2	30,000
3447	บางกรวย	บางกรวยฝั่งใต้	352	5036I	5824	04	1:1000	95	0-0-42.9	30,000
3448	บางกรวย	บางกรวยฝั่งใต้	349	5036I	5824	04	1:1000	75	0-0-41.4	30,000
3449	บางกรวย	บางกรวยฝั่งใต้	350	5036I	5824	04	1:1000	76	0-0-42.3	30,000
4336	บางกรวย	บางกรวยฝั่งใต้	1809	5036I	5824	12	1:1000	65	0-0-5	17,500
4900	บางใหญ่	บางกรวยฝั่งใต้	388	5036I	6024	03	1:1000	32	0-1-7	25,000

มีผลบังคับใช้ตั้งแต่วันที่

1 มกราคม พ.ศ. 2559

รอบบัญชี พ.ศ. 2559 - 2562

บัญชีกำหนดราคาประเมินทุนทรัพย์ที่ดิน

ในการจดทะเบียนสิทธิและนิติกรรมเกี่ยวกับอสังหาริมทรัพย์

เทศบาลเมือง บางกรวย

อำเภอ บางกรวย

จังหวัด นนทบุรี

หน้า 541

โฉนดที่ดินเลขที่	อำเภอ	ตำบล	หน้าสำรวจ	เครื่องหมายที่ดินระบบพิกัดฉาก ยู ที เอ็ม/ ศูนย์กำเนิด					เนื้อที่ (ไร่-งาน-ตร.วา)	ราคาประเมิน (บาท ต่อ ตร.วา)
				แผนที่ภูมิประเทศ	ระวาง	แผ่น	มาตราส่วน	เลขที่ดิน		
4901	บางใหญ่	บางกรวยฝั่งใต้	605	5036I	6024	03	1:1000	34	0-0-34	11,000
4902	บางใหญ่	บางกรวยฝั่งใต้	1032	5036I	6024	03	1:1000	113	0-1-4	25,000
4903	บางใหญ่	บางกรวยฝั่งใต้	1033	5036I	6024	03	1:1000	114	0-1-10	25,000
4904	บางใหญ่	บางกรวยฝั่งใต้	1034	5036I	6024	03	1:1000	111	0-0-3	11,000
4909	บางใหญ่	บางกรวยฝั่งใต้	1035	5036I	6024	03	1:1000	110	0-1-72	22,000
4910	บางใหญ่	บางกรวยฝั่งใต้	1036	5036I	6024	03	1:1000	116	0-0-90	11,000
4911	บางใหญ่	บางกรวยฝั่งใต้	1037	5036I	6024	03	1:1000	117	0-1-19	25,000
4912	บางใหญ่	บางกรวยฝั่งใต้	1038	5036I	6024	03	1:1000	118	0-0-80	22,000
4913	บางใหญ่	บางกรวยฝั่งใต้	1039	5036I	6024	03	1:1000	119	0-0-80	22,000
6056	บางใหญ่	บางกรวยฝั่งใต้	62	5036I	5824	12	1:1000	172	0-0-37	35,000
6061	บางใหญ่	บางกรวยฝั่งใต้	51	5036I	5824	07	1:1000	547	0-2-40	10,000
6100	บางใหญ่	บางกรวยฝั่งใต้	1040	5036I	6024	03	1:1000	120	0-0-23	11,000
6101	บางใหญ่	บางกรวยฝั่งใต้	3041	5036I	6024	03	1:1000	124	0-1-19	25,000
6141	บางใหญ่	บางกรวยฝั่งใต้	357	5036I	5826	16	1:1000	96	0-0-23	29,000
6145	บางใหญ่	บางกรวยฝั่งใต้	359	5036I	6026	13	1:1000	422	0-1-97	33,500
6153	บางใหญ่	บางกรวยฝั่งใต้	360	5036I	6026	09	1:1000	290	0-0-43	45,000
6154	บางใหญ่	บางกรวยฝั่งใต้	368	5036I	5824	07	1:1000	665	0-0-48	10,000
6158	บางใหญ่	บางกรวยฝั่งใต้	651	5036I	6026	14	1:1000	150	0-2-34.4	39,000
6163	บางใหญ่	บางกรวยฝั่งใต้	369	5036I	5824	07	1:1000	543	0-1-24	10,000
6169	บางใหญ่	บางกรวยฝั่งใต้	366	5036I	6026	11	1:1000	33	0-1-4	14,000

มีผลบังคับใช้ตั้งแต่วันที่

1 มกราคม พ.ศ. 2559

รอบบัญชี พ.ศ. 2559 - 2562

บัญชีกำหนดราคาประเมินทุนทรัพย์ที่ดิน

ในการจดทะเบียนสิทธิและนิติกรรมเกี่ยวกับอสังหาริมทรัพย์

เทศบาลเมือง บางกรวย

อำเภอ บางกรวย

จังหวัด นนทบุรี

หน้า 542

โฉนดที่ดินเลขที่	อำเภอ	ตำบล	หน้าสำรวจ	เครื่องหมายที่ดินระบบพิกัดฉาก ยู ที เอ็ม/ ศูนย์กำเนิด					เนื้อที่ (ไร่-งาน-ตร.วา)	ราคาประเมิน (บาท ต่อ ตร.วา)
				แผนที่ภูมิประเทศ	ระวาง	แผ่น	มาตราส่วน	เลขที่ดิน		
6184	บางใหญ่	บางกรวยฝั่งใต้	371	5036I	6024	02	1:1000	68	2-0-99	4,500
6207	บางใหญ่	บางกรวยฝั่งใต้	373	5036I	5824	07	1:1000	70	3-2-96	4,500
6214	บางใหญ่	บางกรวยฝั่งใต้	370	5036I	6026	11	1:1000	34	0-1-66	14,000
6238	บางใหญ่	บางกรวยฝั่งใต้	375	5036I	6026	09	1:1000	318	0-0-51	18,000
6244	บางใหญ่	บางกรวยฝั่งใต้	383	5036I	5824	08	1:1000	666	2-2-39	21,000
6254	บางใหญ่	บางกรวยฝั่งใต้	663	5036I	6026	13	1:1000	493	0-0-28	4,500
6263	บางใหญ่	บางกรวยฝั่งใต้	379	5036I	5824	04	1:1000	36	0-2-0	15,000
6270	บางใหญ่	บางกรวยฝั่งใต้	384	5036I	6026	09	1:1000	297	0-0-70	18,000
6300	บางใหญ่	บางกรวยฝั่งใต้	1042	5036I	6024	03	1:1000	123	0-0-80	22,000
6303	บางใหญ่	บางกรวยฝั่งใต้	386	5036I	5824	11	1:1000	28	0-1-83	17,500
6304	บางใหญ่	บางกรวยฝั่งใต้	387	5036I	5824	07	1:1000	586	0-1-23	10,000
6307	บางใหญ่	บางกรวยฝั่งใต้	1043	5036I	6024	03	1:1000	122	0-0-80	22,000
6330	บางใหญ่	บางกรวยฝั่งใต้	389	5036I	6024	06	1:1000	110	1-1-48	24,500
6338	บางใหญ่	บางกรวยฝั่งใต้	390	5036I	5824	08	1:1000	124	1-2-0	4,500
6402	บางใหญ่	บางกรวยฝั่งใต้	391	5036I	5824	08	1:1000	222	0-2-38	14,000
6428	บางใหญ่	บางกรวยฝั่งใต้	393	5036I	6026	13	1:1000	180	0-3-62	42,500
6447	บางใหญ่	บางกรวยฝั่งใต้	395	5036I	6026	13	1:1000	487	1-1-69	25,000
6448	บางใหญ่	บางกรวยฝั่งใต้	396	5036I	6026	13	1:1000	486	1-1-99	45,000
6449	บางใหญ่	บางกรวยฝั่งใต้	397	5036I	6026	09	1:1000	295	0-0-7	18,000
6450	บางใหญ่	บางกรวยฝั่งใต้	398	5036I	6024	01	1:1000	19	0-0-59	4,500

มีผลบังคับใช้ตั้งแต่วันที่

1 มกราคม พ.ศ. 2559

รอบบัญชี พ.ศ. 2559 - 2562

บัญชีกำหนดราคาประเมินทุนทรัพย์ที่ดิน

ในการจดทะเบียนสิทธิและนิติกรรมเกี่ยวกับอสังหาริมทรัพย์

เทศบาลเมือง บางกรวย

อำเภอ บางกรวย

จังหวัด นนทบุรี

หน้า 543

โฉนดที่ดินเลขที่	อำเภอ	ตำบล	หน้าสำรวจ	เครื่องหมายที่ดินระบบพิกัดฉาก ยู ที เอ็ม/ ศูนย์กำเนิด					เนื้อที่ (ไร่-งาน-ตร.วา)	ราคาประเมิน (บาท ต่อ ตร.วา)
				แผนที่ภูมิประเทศ	ระวาง	แผ่น	มาตราส่วน	เลขที่ดิน		
6455	บางใหญ่	บางกรวยฝั่งใต้	400	5036I	6024	02	1:1000	75	0-3-52	4,500
6514	บางใหญ่	บางกรวยฝั่งใต้	401	5036I	5824	07	1:1000	60	0-1-44.6	25,000
6515	บางใหญ่	บางกรวยฝั่งใต้	402	5036I	6026	13	1:1000	154	2-0-75	39,000
6520	บางใหญ่	บางกรวยฝั่งใต้	403	5036I	6024	01	1:1000	11	2-1-89	5,800
6563	บางใหญ่	บางกรวยฝั่งใต้	404	5036I	6024	05	1:1000	181	1-3-52	19,500
6574	บางใหญ่	บางกรวยฝั่งใต้	405	5036I	6024	05	1:1000	68	0-0-75	6,500
6625	บางกรวย	บางกรวยฝั่งใต้	571	5036I	6024	05	1:1000	177	0-0-37	17,500
6626	บางกรวย	บางกรวยฝั่งใต้	572	5036I	6024	05	1:1000	178	0-0-4	17,500
6636	บางใหญ่	บางกรวยฝั่งใต้	408	5036I	6024	06	1:1000	78	4-0-53	4,500
6637	บางใหญ่	บางกรวยฝั่งใต้	409	5036I	6024	06	1:1000	77	0-3-90.4	30,000
6642	บางใหญ่	บางกรวยฝั่งใต้	411	5036I	5824	07	1:1000	370	0-1-77	10,000
6653	บางใหญ่	บางกรวยฝั่งใต้	412	5036I	5824	03	1:1000	61	0-1-17	10,000
6666	บางใหญ่	บางกรวยฝั่งใต้	417	5036I	5824	08	1:1000	101	0-2-81	15,000
6669	บางใหญ่	บางกรวยฝั่งใต้	418	5036I	5824	07	1:1000	159	0-1-44	10,000
6683	บางใหญ่	บางกรวยฝั่งใต้	420	5036I	5824	03	1:1000	52	0-0-26	6,500
6716	บางใหญ่	บางกรวยฝั่งใต้	421	5036I	5824	12	1:1000	6	0-2-51	17,500
6717	บางใหญ่	บางกรวยฝั่งใต้	422	5036I	5824	11	1:1000	5	0-1-61.4	17,500
6734	บางใหญ่	บางกรวยฝั่งใต้	424	5036I	5826	16	1:1000	313	0-0-42	4,000
6741	บางใหญ่	บางกรวยฝั่งใต้	426	5036I	6024	05	1:1000	198	0-3-65	6,500
6743	บางใหญ่	บางกรวยฝั่งใต้	427	5036I	5824	12	1:1000	157	0-1-35	50,000

มีผลบังคับใช้ตั้งแต่วันที่

1 มกราคม พ.ศ. 2559

รอบบัญชี พ.ศ. 2559 - 2562

บัญชีกำหนดราคาประเมินทุนทรัพย์ที่ดิน

ในการจดทะเบียนสิทธิและนิติกรรมเกี่ยวกับอสังหาริมทรัพย์

เทศบาลเมือง บางกรวย

อำเภอ บางกรวย

จังหวัด นนทบุรี

หน้า 544

โฉนดที่ดินเลขที่	อำเภอ	ตำบล	หน้าสำรวจ	เครื่องหมายที่ดินระบบพิกัดฉาก ยู ที เอ็ม/ ศูนย์กำเนิด					เนื้อที่ (ไร่-งาน-ตร.วา)	ราคาประเมิน (บาท ต่อ ตร.วา)
				แผนที่ภูมิประเทศ	ระวาง	แผ่น	มาตราส่วน	เลขที่ดิน		
6744	บางใหญ่	บางกรวยฝั่งใต้	428	5036I	5824	08	1:1000	706	0-0-38	4,500
6745	บางใหญ่	บางกรวยฝั่งใต้	429	5036I	5824	08	1:1000	707	0-0-63	4,500
6746	บางใหญ่	บางกรวยฝั่งใต้	430	5036I	5824	08	1:1000	689	0-0-97	50,000
6750	บางใหญ่	บางกรวยฝั่งใต้	431	5036I	6024	03	1:1000	169	3-1-20	4,500
6778	บางกรวย	บางกรวยฝั่งใต้	2727	5036I	6024	05	1:1000	67	0-0-49	6,500
6796	บางใหญ่	บางกรวยฝั่งใต้	432	5036I	6024	05	1:1000	200	2-0-36	5,800
6889	บางใหญ่	บางกรวยฝั่งใต้	399	5036I	6026	13	1:1000	475	0-3-62	10,500
6956	บางใหญ่	บางกรวยฝั่งใต้	434	5036I	6024	06	1:1000	21	0-2-10	6,000
7027	บางใหญ่	บางกรวยฝั่งใต้	435	5036I	5824	11	1:1000	129	0-1-52	17,500
7033	บางใหญ่	บางกรวยฝั่งใต้	436	5036I	6024	01	1:1000	131	2-0-50	4,500
7034	บางใหญ่	บางกรวยฝั่งใต้	437	5036I	6024	01	1:1000	67	0-2-99	4,500
7085	บางใหญ่	บางกรวยฝั่งใต้	438	5036I	5824	12	1:1000	105	0-0-72	17,500
7086	บางใหญ่	บางกรวยฝั่งใต้	439	5036I	5824	12	1:1000	99	0-0-78	17,500
7141	บางใหญ่	บางกรวยฝั่งใต้	441	5036I	5824	08	1:1000	594	0-2-46	28,000
7142	บางใหญ่	บางกรวยฝั่งใต้	442	5036I	5824	07	1:1000	435	0-3-10	14,000
7143	บางใหญ่	บางกรวยฝั่งใต้	443	5036I	5824	08	1:1000	655	0-2-0	14,000
7321	บางใหญ่	บางกรวยฝั่งใต้	446	5036I	5824	07	1:1000	583	0-0-81	10,000
7414	บางใหญ่	บางกรวยฝั่งใต้	447	5036I	6026	13	1:1000	474	1-3-24	10,500
7415	บางใหญ่	บางกรวยฝั่งใต้	448	5036I	6024	05	1:1000	46	0-2-94	4,500
7416	บางใหญ่	บางกรวยฝั่งใต้	449	5036I	6024	05	1:1000	39	0-0-71.5	4,500

มีผลบังคับใช้ตั้งแต่วันที่

1 มกราคม พ.ศ. 2559

รอบบัญชี พ.ศ. 2559 - 2562

บัญชีกำหนดราคาประเมินทุนทรัพย์ที่ดิน

ในการจดทะเบียนสิทธิและนิติกรรมเกี่ยวกับอสังหาริมทรัพย์

เทศบาลเมือง บางกรวย

อำเภอ บางกรวย

จังหวัด นนทบุรี

หน้า 545

โฉนดที่ดินเลขที่	อำเภอ	ตำบล	หน้าสำรวจ	เครื่องหมายที่ดินระบบพิกัดฉาก ยู ที เอ็ม/ ศูนย์กำเนิด					เนื้อที่ (ไร่-งาน-ตร.วา)	ราคาประเมิน (บาท ต่อ ตร.วา)
				แผนที่ภูมิประเทศ	ระวาง	แผ่น	มาตราส่วน	เลขที่ดิน		
7417	บางใหญ่	บางกรวยฝั่งใต้	450	5036I	6024	05	1:1000	37	1-0-90	4,500
7421	บางใหญ่	บางกรวยฝั่งใต้	451	5036I	5824	08	1:1000	1	0-0-61.2	12,500
7438	บางใหญ่	บางกรวยฝั่งใต้	452	5036I	6024	06	1:1000	57	0-0-54	11,000
7520	บางใหญ่	บางกรวยฝั่งใต้	453	5036I	5824	08	1:1000	714	0-1-75	26,000
7521	บางใหญ่	บางกรวยฝั่งใต้	454	5036I	5824	08	1:1000	715	0-1-57	26,000
7534	บางใหญ่	บางกรวยฝั่งใต้	457	5036I	6024	05	1:1000	5	0-1-9	6,500
7737	บางใหญ่	บางกรวยฝั่งใต้	458	5036I	5824	12	1:1000	156	0-0-5	25,000
7774	บางใหญ่	บางกรวยฝั่งใต้	463	5036I	5824	04	1:1000	312	0-0-76	50,000
7775	บางใหญ่	บางกรวยฝั่งใต้	464	5036I	5824	04	1:1000	320	0-0-1	50,000
7820	บางใหญ่	บางกรวยฝั่งใต้	465	5036I	6026	09	1:1000	316	0-1-54	18,000
7939	บางใหญ่	บางกรวยฝั่งใต้	470	5036I	5824	04	1:1000	183	0-1-98.5	50,000
7940	บางใหญ่	บางกรวยฝั่งใต้	471	5036I	5824	04	1:1000	184	0-1-99	50,000
7941	บางใหญ่	บางกรวยฝั่งใต้	472	5036I	5824	04	1:1000	193	0-2-1	50,000
7987	บางใหญ่	บางกรวยฝั่งใต้	474	5036I	5824	07	1:1000	548	0-2-23	6,500
7994	บางใหญ่	บางกรวยฝั่งใต้	475	5036I	5824	08	1:1000	95	0-0-84	15,000
7995	บางใหญ่	บางกรวยฝั่งใต้	476	5036I	5824	04	1:1000	352	0-3-10	50,000
7996	บางใหญ่	บางกรวยฝั่งใต้	477	5036I	5824	04	1:1000	351	0-3-30	50,000
7997	บางใหญ่	บางกรวยฝั่งใต้	478	5036I	5824	04	1:1000	350	0-2-25	50,000
7998	บางใหญ่	บางกรวยฝั่งใต้	479	5036I	5824	04	1:1000	346	0-1-0	50,000
8035	บางใหญ่	บางกรวยฝั่งใต้	482	5036I	6024	01	1:1000	165	2-0-18	10,000

มีผลบังคับใช้ตั้งแต่วันที่

1 มกราคม พ.ศ. 2559

รอบบัญชี พ.ศ. 2559 - 2562

บัญชีกำหนดราคาประเมินทุนทรัพย์ที่ดิน

ในการจดทะเบียนสิทธิและนิติกรรมเกี่ยวกับอสังหาริมทรัพย์

เทศบาลเมือง บางกรวย

อำเภอ บางกรวย

จังหวัด นนทบุรี

หน้า 546

โฉนดที่ดินเลขที่	อำเภอ	ตำบล	หน้าสำรวจ	เครื่องหมายที่ดินระบบพิกัดฉาก ยู ที เอ็ม/ ศูนย์กำเนิด					เนื้อที่ (ไร่-งาน-ตร.วา)	ราคาประเมิน (บาท ต่อ ตร.วา)
				แผนที่ภูมิประเทศ	ระวาง	แผ่น	มาตราส่วน	เลขที่ดิน		
8092	บางใหญ่	บางกรวยฝั่งใต้	483	5036I	6024	05	1:1000	183	0-0-28	22,500
8093	บางใหญ่	บางกรวยฝั่งใต้	484	5036I	6024	05	1:1000	190	0-0-52	6,500
8094	บางใหญ่	บางกรวยฝั่งใต้	485	5036I	6024	05	1:1000	197	0-0-20	3,250
8095	บางใหญ่	บางกรวยฝั่งใต้	486	5036I	6024	05	1:1000	217	0-1-0	6,500
8096	บางใหญ่	บางกรวยฝั่งใต้	487	5036I	6024	05	1:1000	214	0-2-3	5,800
8097	บางใหญ่	บางกรวยฝั่งใต้	488	5036I	6024	05	1:1000	213	0-1-93	5,800
8098	บางใหญ่	บางกรวยฝั่งใต้	489	5036I	6024	05	1:1000	212	0-2-8	5,800
8099	บางใหญ่	บางกรวยฝั่งใต้	490	5036I	6024	05	1:1000	211	0-0-78	6,500
8101	บางใหญ่	บางกรวยฝั่งใต้	491	5036I	6024	02	1:1000	45	1-2-80	4,500
8129	บางใหญ่	บางกรวยฝั่งใต้	495	5036I	5824	08	1:1000	93	0-1-3	50,000
8130	บางใหญ่	บางกรวยฝั่งใต้	496	5036I	5824	08	1:1000	94	0-1-2	50,000
8131	บางใหญ่	บางกรวยฝั่งใต้	497	5036I	5824	04	1:1000	310	0-1-1	50,000
8132	บางใหญ่	บางกรวยฝั่งใต้	498	5036I	5824	04	1:1000	311	0-1-1	50,000
8234	บางใหญ่	บางกรวยฝั่งใต้	499	5036I	5824	08	1:1000	80	0-3-0	4,500
8235	บางใหญ่	บางกรวยฝั่งใต้	500	5036I	5824	08	1:1000	79	0-3-0	4,500
8326	บางใหญ่	บางกรวยฝั่งใต้	749	5036I	6024	02	1:1000	85	0-0-46	22,000
8327	บางใหญ่	บางกรวยฝั่งใต้	750	5036I	6024	02	1:1000	99	0-0-28	22,000
8415	บางใหญ่	บางกรวยฝั่งใต้	504	5036I	5826	16	1:1000	76	0-0-18	45,000
8416	บางใหญ่	บางกรวยฝั่งใต้	505	5036I	5826	16	1:1000	75	0-0-16	45,000
8417	บางใหญ่	บางกรวยฝั่งใต้	506	5036I	5826	16	1:1000	74	0-0-10	45,000

มีผลบังคับใช้ตั้งแต่วันที่

1 มกราคม พ.ศ. 2559

รอบบัญชี พ.ศ. 2559 - 2562

บัญชีกำหนดราคาประเมินทุนทรัพย์ที่ดิน

ในการจดทะเบียนสิทธิและนิติกรรมเกี่ยวกับอสังหาริมทรัพย์

เทศบาลเมือง บางกรวย

อำเภอ บางกรวย

จังหวัด นนทบุรี

หน้า 547

โฉนดที่ดินเลขที่	อำเภอ	ตำบล	หน้าสำรวจ	เครื่องหมายที่ดินระบบพิกัดฉาก ยู ที เอ็ม/ ศูนย์กำเนิด					เนื้อที่ (ไร่-งาน-ตร.วา)	ราคาประเมิน (บาท ต่อ ตร.วา)
				แผนที่ภูมิประเทศ	ระวาง	แผ่น	มาตราส่วน	เลขที่ดิน		
8418	บางใหญ่	บางกรวยฝั่งใต้	507	5036I	5826	16	1:1000	73	0-0-9	45,000
8419	บางใหญ่	บางกรวยฝั่งใต้	508	5036I	5826	16	1:1000	72	0-0-9	45,000
8420	บางใหญ่	บางกรวยฝั่งใต้	509	5036I	5826	16	1:1000	70	0-0-9	45,000
8421	บางใหญ่	บางกรวยฝั่งใต้	510	5036I	5826	16	1:1000	69	0-0-17	45,000
8423	บางใหญ่	บางกรวยฝั่งใต้	511	5036I	6026	09	1:1000	300	0-0-30	45,000
8424	บางใหญ่	บางกรวยฝั่งใต้	512	5036I	6026	09	1:1000	299	0-0-14	18,000
8425	บางใหญ่	บางกรวยฝั่งใต้	513	5036I	6026	09	1:1000	298	0-0-26	18,000
8426	บางใหญ่	บางกรวยฝั่งใต้	514	5036I	6026	09	1:1000	301	0-0-13	45,000
8427	บางใหญ่	บางกรวยฝั่งใต้	515	5036I	6026	09	1:1000	302	0-0-14	45,000
8428	บางใหญ่	บางกรวยฝั่งใต้	516	5036I	6026	09	1:1000	303	0-0-23	45,000
8429	บางใหญ่	บางกรวยฝั่งใต้	517	5036I	6026	09	1:1000	304	0-0-22	45,000
8430	บางใหญ่	บางกรวยฝั่งใต้	518	5036I	6026	09	1:1000	305	0-0-22	45,000
8431	บางใหญ่	บางกรวยฝั่งใต้	519	5036I	6026	09	1:1000	306	0-0-21	45,000
8432	บางใหญ่	บางกรวยฝั่งใต้	520	5036I	6026	09	1:1000	307	0-0-21	45,000
8433	บางใหญ่	บางกรวยฝั่งใต้	521	5036I	6026	09	1:1000	308	0-0-20	45,000
8434	บางใหญ่	บางกรวยฝั่งใต้	522	5036I	6026	13	1:1000	1	0-0-19	45,000
8435	บางใหญ่	บางกรวยฝั่งใต้	523	5036I	6026	13	1:1000	2	0-0-19	45,000
8436	บางใหญ่	บางกรวยฝั่งใต้	524	5036I	6026	13	1:1000	3	0-0-18	45,000
8437	บางใหญ่	บางกรวยฝั่งใต้	525	5036I	6026	13	1:1000	4	0-0-18	45,000
8438	บางใหญ่	บางกรวยฝั่งใต้	526	5036I	6026	13	1:1000	5	0-0-17	45,000

มีผลบังคับใช้ตั้งแต่วันที่

1 มกราคม พ.ศ. 2559

รอบบัญชี พ.ศ. 2559 - 2562

บัญชีกำหนดราคาประเมินทุนทรัพย์ที่ดิน

ในการจดทะเบียนสิทธิและนิติกรรมเกี่ยวกับอสังหาริมทรัพย์

เทศบาลเมือง บางกรวย

อำเภอ บางกรวย

จังหวัด นนทบุรี

หน้า 548

โฉนดที่ดินเลขที่	อำเภอ	ตำบล	หน้าสำรวจ	เครื่องหมายที่ดินระบบพิกัดฉาก ยู ที เอ็ม/ ศูนย์กำเนิด					เนื้อที่ (ไร่-งาน-ตร.วา)	ราคาประเมิน (บาท ต่อ ตร.วา)
				แผนที่ภูมิประเทศ	ระวาง	แผ่น	มาตราส่วน	เลขที่ดิน		
8439	บางใหญ่	บางกรวยฝั่งใต้	527	5036I	6026	13	1:1000	6	0-0-16	45,000
8440	บางใหญ่	บางกรวยฝั่งใต้	528	5036I	6026	13	1:1000	7	0-0-15	45,000
8441	บางใหญ่	บางกรวยฝั่งใต้	529	5036I	6026	13	1:1000	8	0-0-15	45,000
8442	บางใหญ่	บางกรวยฝั่งใต้	530	5036I	6026	13	1:1000	9	0-0-14	45,000
8443	บางใหญ่	บางกรวยฝั่งใต้	531	5036I	6026	13	1:1000	10	0-0-14	45,000
8444	บางใหญ่	บางกรวยฝั่งใต้	532	5036I	6026	13	1:1000	11	0-0-15	45,000
8445	บางใหญ่	บางกรวยฝั่งใต้	533	5036I	6026	13	1:1000	12	0-0-15	45,000
8446	บางใหญ่	บางกรวยฝั่งใต้	534	5036I	6026	13	1:1000	13	0-0-15	45,000
8447	บางใหญ่	บางกรวยฝั่งใต้	535	5036I	6026	13	1:1000	14	0-0-15	45,000
8448	บางใหญ่	บางกรวยฝั่งใต้	536	5036I	6026	13	1:1000	15	0-0-14	45,000
8449	บางใหญ่	บางกรวยฝั่งใต้	537	5036I	6026	13	1:1000	16	0-0-15	45,000
8458	บางใหญ่	บางกรวยฝั่งใต้	538	5036I	5824	12	1:1000	170	0-1-59	30,000
8461	บางใหญ่	บางกรวยฝั่งใต้	539	5036I	5826	16	1:1000	248	0-1-73	22,500
8462	บางใหญ่	บางกรวยฝั่งใต้	1088	5036I	5826	16	1:1000	249	0-1-91	35,000
8463	บางใหญ่	บางกรวยฝั่งใต้	541	5036I	5826	16	1:1000	247	1-2-98	30,500
8494	บางใหญ่	บางกรวยฝั่งใต้	542	5036I	5824	04	1:1000	219	0-1-48	50,000
8495	บางใหญ่	บางกรวยฝั่งใต้	543	5036I	5824	04	1:1000	220	0-1-0	50,000
8496	บางใหญ่	บางกรวยฝั่งใต้	544	5036I	5824	04	1:1000	221	0-0-98	50,000
8497	บางใหญ่	บางกรวยฝั่งใต้	545	5036I	5824	04	1:1000	222	0-0-98	50,000
8498	บางใหญ่	บางกรวยฝั่งใต้	546	5036I	5824	04	1:1000	223	0-0-99	50,000

มีผลบังคับใช้ตั้งแต่วันที่

1 มกราคม พ.ศ. 2559

รอบบัญชี พ.ศ. 2559 - 2562

บัญชีกำหนดราคาประเมินทุนทรัพย์ที่ดิน

ในการจดทะเบียนสิทธิและนิติกรรมเกี่ยวกับอสังหาริมทรัพย์

เทศบาลเมือง บางกรวย

อำเภอ บางกรวย

จังหวัด นนทบุรี

หน้า 549

โฉนดที่ดินเลขที่	อำเภอ	ตำบล	หน้าสำรวจ	เครื่องหมายที่ดินระบบพิกัดฉาก ยู ที เอ็ม/ ศูนย์กำเนิด					เนื้อที่ (ไร่-งาน-ตร.วา)	ราคาประเมิน (บาท ต่อ ตร.วา)
				แผนที่ภูมิประเทศ	ระวาง	แผ่น	มาตราส่วน	เลขที่ดิน		
8499	บางใหญ่	บางกรวยฝั่งใต้	547	5036I	5824	04	1:1000	224	0-1-0	50,000
8553	บางใหญ่	บางกรวยฝั่งใต้	548	5036I	6024	05	1:1000	24	0-1-11.5	4,500
8554	บางใหญ่	บางกรวยฝั่งใต้	549	5036I	6024	05	1:1000	23	0-2-30	4,500
8555	บางใหญ่	บางกรวยฝั่งใต้	550	5036I	6024	05	1:1000	22	0-2-30	4,500
8566	บางใหญ่	บางกรวยฝั่งใต้	551	5036I	5824	04	1:1000	286	0-1-62	28,000
8567	บางใหญ่	บางกรวยฝั่งใต้	552	5036I	5824	04	1:1000	284	0-0-26	15,000
8589	บางใหญ่	บางกรวยฝั่งใต้	553	5036I	6026	09	1:1000	319	0-0-70	11,500
8590	บางใหญ่	บางกรวยฝั่งใต้	554	5036I	6026	09	1:1000	320	0-0-56	18,000
8591	บางใหญ่	บางกรวยฝั่งใต้	555	5036I	6026	09	1:1000	322	0-1-12	18,000
8593	บางใหญ่	บางกรวยฝั่งใต้	557	5036I	6026	13	1:1000	113	0-1-55	18,000
8595	บางใหญ่	บางกรวยฝั่งใต้	559	5036I	6026	13	1:1000	114	0-2-75	10,000
8596	บางใหญ่	บางกรวยฝั่งใต้	560	5036I	6026	13	1:1000	116	0-3-2	10,000
8597	บางใหญ่	บางกรวยฝั่งใต้	561	5036I	6026	13	1:1000	115	0-2-91	10,000
8598	บางใหญ่	บางกรวยฝั่งใต้	562	5036I	6026	13	1:1000	117	0-3-11	10,000
8599	บางใหญ่	บางกรวยฝั่งใต้	563	5036I	6026	13	1:1000	118	0-3-27	10,000
8704	บางใหญ่	บางกรวยฝั่งใต้	564	5036I	5824	08	1:1000	117	0-1-41	50,000
8705	บางใหญ่	บางกรวยฝั่งใต้	565	5036I	5824	08	1:1000	118	0-1-41	50,000
8706	บางใหญ่	บางกรวยฝั่งใต้	566	5036I	5824	08	1:1000	119	0-1-41	50,000
8707	บางใหญ่	บางกรวยฝั่งใต้	567	5036I	5824	08	1:1000	120	0-1-41	50,000
8905	บางใหญ่	บางกรวยฝั่งใต้	568	5036I	5824	12	1:1000	142	0-0-24	50,000

มีผลบังคับใช้ตั้งแต่วันที่

1 มกราคม พ.ศ. 2559

รอบบัญชี พ.ศ. 2559 - 2562

บัญชีกำหนดราคาประเมินทุนทรัพย์ที่ดิน

ในการจดทะเบียนสิทธิและนิติกรรมเกี่ยวกับอสังหาริมทรัพย์

เทศบาลเมือง บางกรวย

อำเภอ บางกรวย

จังหวัด นนทบุรี

หน้า 550

โฉนดที่ดินเลขที่	อำเภอ	ตำบล	หน้าสำรวจ	เครื่องหมายที่ดินระบบพิกัดฉาก ยู ที เอ็ม/ ศูนย์กำเนิด					เนื้อที่ (ไร่-งาน-ตร.วา)	ราคาประเมิน (บาท ต่อ ตร.วา)
				แผนที่ภูมิประเทศ	ระวาง	แผ่น	มาตราส่วน	เลขที่ดิน		
8927	บางใหญ่	บางกรวยฝั่งใต้	571	5036I	6024	01	1:1000	161	1-2-73	4,500
8928	บางใหญ่	บางกรวยฝั่งใต้	572	5036I	6024	01	1:1000	160	0-3-94	10,000
8965	บางใหญ่	บางกรวยฝั่งใต้	575	5036I	6024	01	1:1000	81	0-0-48	5,000
8966	บางใหญ่	บางกรวยฝั่งใต้	576	5036I	6024	01	1:1000	80	0-0-50	6,500
8979	บางใหญ่	บางกรวยฝั่งใต้	577	5036I	6024	01	1:1000	159	0-0-56	6,500
9096	บางใหญ่	บางกรวยฝั่งใต้	578	5036I	5824	04	1:1000	342	0-1-2	50,000
9097	บางใหญ่	บางกรวยฝั่งใต้	579	5036I	5824	04	1:1000	341	0-1-0	50,000
9098	บางใหญ่	บางกรวยฝั่งใต้	580	5036I	5824	04	1:1000	340	0-1-0	50,000
9099	บางใหญ่	บางกรวยฝั่งใต้	581	5036I	5824	04	1:1000	339	0-0-98	50,000
9100	บางใหญ่	บางกรวยฝั่งใต้	582	5036I	5824	04	1:1000	336	0-0-29	50,000
9101	บางใหญ่	บางกรวยฝั่งใต้	583	5036I	5824	04	1:1000	332	0-0-24	50,000
9102	บางใหญ่	บางกรวยฝั่งใต้	584	5036I	5824	04	1:1000	323	0-0-1	50,000
9103	บางใหญ่	บางกรวยฝั่งใต้	585	5036I	5824	04	1:1000	322	0-0-1	50,000
9104	บางใหญ่	บางกรวยฝั่งใต้	586	5036I	5824	04	1:1000	321	0-0-1	50,000
9128	บางใหญ่	บางกรวยฝั่งใต้	588	5036I	5824	04	1:1000	229	0-3-77.2	14,000
9133	บางใหญ่	บางกรวยฝั่งใต้	589	5036I	6024	01	1:1000	164	2-1-89	10,000
9134	บางใหญ่	บางกรวยฝั่งใต้	590	5036I	5824	04	1:1000	226	3-0-18	4,500
9148	บางใหญ่	บางกรวยฝั่งใต้	592	5036I	6024	01	1:1000	47	0-1-80	4,500
9149	บางใหญ่	บางกรวยฝั่งใต้	593	5036I	6024	01	1:1000	44	0-2-60	4,500
9229	บางใหญ่	บางกรวยฝั่งใต้	594	5036I	5824	11	1:1000	18	0-1-77	35,000

มีผลบังคับใช้ตั้งแต่วันที่

1 มกราคม พ.ศ. 2559

รอบบัญชี พ.ศ. 2559 - 2562

บัญชีกำหนดราคาประเมินทุนทรัพย์ที่ดิน

ในการจดทะเบียนสิทธิและนิติกรรมเกี่ยวกับอสังหาริมทรัพย์

เทศบาลเมือง บางกรวย

อำเภอ บางกรวย

จังหวัด นนทบุรี

หน้า 551

โฉนดที่ดินเลขที่	อำเภอ	ตำบล	หน้าสำรวจ	เครื่องหมายที่ดินระบบพิกัดฉาก ยู ที เอ็ม/ ศูนย์กำเนิด					เนื้อที่ (ไร่-งาน-ตร.วา)	ราคาประเมิน (บาท ต่อ ตร.วา)
				แผนที่ภูมิประเทศ	ระวาง	แผ่น	มาตราส่วน	เลขที่ดิน		
9230	บางใหญ่	บางกรวยฝั่งใต้	595	5036I	5824	12	1:1000	38	0-0-71	17,500
9359	บางใหญ่	บางกรวยฝั่งใต้	1044	5036I	6024	03	1:1000	121	0-0-31	22,000
9360	บางใหญ่	บางกรวยฝั่งใต้	1045	5036I	6024	03	1:1000	125	0-0-93	11,000
9361	บางใหญ่	บางกรวยฝั่งใต้	1046	5036I	6024	03	1:1000	191	0-1-19	25,000
9535	บางใหญ่	บางกรวยฝั่งใต้	596	5036I	5826	16	1:1000	67	0-1-3	45,000
9536	บางใหญ่	บางกรวยฝั่งใต้	597	5036I	5826	16	1:1000	66	0-1-17	45,000
9743	บางใหญ่	บางกรวยฝั่งใต้	599	5036I	5824	03	1:1000	60	0-1-31	10,000
9777	บางใหญ่	บางกรวยฝั่งใต้	601	5036I	5824	08	1:1000	81	0-2-19	6,500
9877	บางใหญ่	บางกรวยฝั่งใต้	603	5036I	6024	07	1:1000	56	0-0-10	11,000
9878	บางใหญ่	บางกรวยฝั่งใต้	3087	5036I	6024	03	1:1000	192	0-0-80	22,000
9879	บางใหญ่	บางกรวยฝั่งใต้	604	5036I	6024	07	1:1000	39	0-0-48	22,000
9944	บางใหญ่	บางกรวยฝั่งใต้	606	5036I	5824	12	1:1000	167	0-0-51	50,000
9945	บางใหญ่	บางกรวยฝั่งใต้	607	5036I	5824	08	1:1000	686	0-0-47	50,000
9946	บางใหญ่	บางกรวยฝั่งใต้	608	5036I	5824	12	1:1000	158	0-0-45	15,000
10015	บางใหญ่	บางกรวยฝั่งใต้	600	5036I	5824	04	1:1000	208	0-1-67	50,000
10067	บางใหญ่	บางกรวยฝั่งใต้	615	5036I	6024	01	1:1000	25	0-2-30	4,500
10068	บางใหญ่	บางกรวยฝั่งใต้	616	5036I	6024	01	1:1000	24	0-3-30	4,500
10069	บางใหญ่	บางกรวยฝั่งใต้	617	5036I	6024	01	1:1000	21	0-2-4	4,500
10074	บางใหญ่	บางกรวยฝั่งใต้	619	5036I	5824	08	1:1000	90	0-0-6	3,250
10077	บางใหญ่	บางกรวยฝั่งใต้	622	5036I	5824	08	1:1000	87	0-1-0	6,500

มีผลบังคับใช้ตั้งแต่วันที่

1 มกราคม พ.ศ. 2559

รอบบัญชี พ.ศ. 2559 - 2562

บัญชีกำหนดราคาประเมินทุนทรัพย์ที่ดิน

ในการจดทะเบียนสิทธิและนิติกรรมเกี่ยวกับอสังหาริมทรัพย์

เทศบาลเมือง บางกรวย

อำเภอ บางกรวย

จังหวัด นนทบุรี

หน้า 552

โฉนดที่ดินเลขที่	อำเภอ	ตำบล	หน้าสำรวจ	เครื่องหมายที่ดินระบบพิกัดฉาก ยู ที เอ็ม/ ศูนย์กำเนิด					เนื้อที่ (ไร่-งาน-ตร.วา)	ราคาประเมิน (บาท ต่อ ตร.วา)
				แผนที่ภูมิประเทศ	ระวาง	แผ่น	มาตราส่วน	เลขที่ดิน		
10078	บางใหญ่	บางกรวยฝั่งใต้	623	5036I	5824	08	1:1000	86	0-1-0	6,500
10079	บางใหญ่	บางกรวยฝั่งใต้	624	5036I	5824	08	1:1000	85	0-1-0	6,500
10080	บางใหญ่	บางกรวยฝั่งใต้	625	5036I	5824	08	1:1000	84	0-1-0	6,500
10081	บางใหญ่	บางกรวยฝั่งใต้	626	5036I	5824	08	1:1000	83	0-1-0	6,500
10082	บางใหญ่	บางกรวยฝั่งใต้	627	5036I	5824	08	1:1000	82	0-1-0	6,500
10243	บางใหญ่	บางกรวยฝั่งใต้	598	5036I	6024	06	1:1000	18	1-2-72	12,000
10288	บางใหญ่	บางกรวยฝั่งใต้	628	5036I	5824	08	1:1000	667	1-0-1	4,500
10344	บางใหญ่	บางกรวยฝั่งใต้	1048	5036I	6024	03	1:1000	195	0-0-80	22,000
10373	บางใหญ่	บางกรวยฝั่งใต้	635	5036I	6024	06	1:1000	104	2-3-23	4,500
10413	บางใหญ่	บางกรวยฝั่งใต้	637	5036I	6024	01	1:1000	156	0-3-0	4,500
10599	บางใหญ่	บางกรวยฝั่งใต้	633	5036I	6024	07	1:1000	29	0-0-76	6,500
10725	บางใหญ่	บางกรวยฝั่งใต้	631	5036I	6024	01	1:1000	58	1-1-96	4,500
10726	บางใหญ่	บางกรวยฝั่งใต้	632	5036I	6024	01	1:1000	59	1-2-26	4,500
10768	บางใหญ่	บางกรวยฝั่งใต้	644	5036I	5826	16	1:1000	120	0-0-31	11,000
10769	บางใหญ่	บางกรวยฝั่งใต้	645	5036I	5826	16	1:1000	119	0-0-30	11,000
10770	บางใหญ่	บางกรวยฝั่งใต้	646	5036I	5826	16	1:1000	118	0-0-30	11,000
10771	บางใหญ่	บางกรวยฝั่งใต้	647	5036I	5826	16	1:1000	117	0-0-30	11,000
10772	บางใหญ่	บางกรวยฝั่งใต้	648	5036I	5826	16	1:1000	192	0-0-30	11,000
10773	บางใหญ่	บางกรวยฝั่งใต้	649	5036I	5826	16	1:1000	191	0-0-27	11,000
10774	บางใหญ่	บางกรวยฝั่งใต้	650	5036I	6026	13	1:1000	339	0-0-54	11,000

มีผลบังคับใช้ตั้งแต่วันที่

1 มกราคม พ.ศ. 2559

รอบบัญชี พ.ศ. 2559 - 2562

บัญชีกำหนดราคาประเมินทุนทรัพย์ที่ดิน

ในการจดทะเบียนสิทธิและนิติกรรมเกี่ยวกับอสังหาริมทรัพย์

เทศบาลเมือง บางกรวย

อำเภอ บางกรวย

จังหวัด นนทบุรี

หน้า 553

โฉนดที่ดินเลขที่	อำเภอ	ตำบล	หน้าสำรวจ	เครื่องหมายที่ดินระบบพิกัดฉาก ยู ที เอ็ม/ ศูนย์กำเนิด					เนื้อที่ (ไร่-งาน-ตร.วา)	ราคาประเมิน (บาท ต่อ ตร.วา)
				แผนที่ภูมิประเทศ	ระวาง	แผ่น	มาตราส่วน	เลขที่ดิน		
10864	บางใหญ่	บางกรวยฝั่งใต้	652	5036I	6024	01	1:1000	135	0-0-25	6,500
10865	บางใหญ่	บางกรวยฝั่งใต้	653	5036I	6024	01	1:1000	136	0-0-25	6,500
10866	บางใหญ่	บางกรวยฝั่งใต้	654	5036I	6024	01	1:1000	137	0-0-25	6,500
10867	บางใหญ่	บางกรวยฝั่งใต้	655	5036I	6024	01	1:1000	138	0-0-25	6,500
10868	บางใหญ่	บางกรวยฝั่งใต้	656	5036I	6024	01	1:1000	139	0-0-22	6,500
10869	บางใหญ่	บางกรวยฝั่งใต้	657	5036I	6024	01	1:1000	148	0-0-25	6,500
10870	บางใหญ่	บางกรวยฝั่งใต้	658	5036I	6024	01	1:1000	147	0-0-25	6,500
10871	บางใหญ่	บางกรวยฝั่งใต้	659	5036I	6024	01	1:1000	146	0-0-25	6,500
10872	บางใหญ่	บางกรวยฝั่งใต้	660	5036I	6024	01	1:1000	145	0-0-25	6,500
10873	บางใหญ่	บางกรวยฝั่งใต้	661	5036I	6024	01	1:1000	143	0-0-3	3,250
10874	บางใหญ่	บางกรวยฝั่งใต้	662	5036I	6024	01	1:1000	142	0-0-9	3,250
10937	บางใหญ่	บางกรวยฝั่งใต้	664	5036I	6026	13	1:1000	71	0-0-62	18,000
10938	บางใหญ่	บางกรวยฝั่งใต้	665	5036I	6026	13	1:1000	20	0-1-29	45,000
10941	บางใหญ่	บางกรวยฝั่งใต้	668	5036I	6026	13	1:1000	77	0-0-59	45,000
10942	บางใหญ่	บางกรวยฝั่งใต้	669	5036I	6026	13	1:1000	73	0-0-45	45,000
10943	บางใหญ่	บางกรวยฝั่งใต้	670	5036I	6026	13	1:1000	78	0-0-59	18,000
10944	บางใหญ่	บางกรวยฝั่งใต้	671	5036I	5826	16	1:1000	77	0-0-28	45,000
11067	บางใหญ่	บางกรวยฝั่งใต้	672	5036I	6024	01	1:1000	153	0-0-24	6,500
11068	บางใหญ่	บางกรวยฝั่งใต้	673	5036I	6024	01	1:1000	152	0-0-25	6,500
11069	บางใหญ่	บางกรวยฝั่งใต้	674	5036I	6024	01	1:1000	151	0-0-25	6,500

มีผลบังคับใช้ตั้งแต่วันที่

1 มกราคม พ.ศ. 2559

รอบบัญชี พ.ศ. 2559 - 2562

บัญชีกำหนดราคาประเมินทุนทรัพย์ที่ดิน

ในการจดทะเบียนสิทธิและนิติกรรมเกี่ยวกับอสังหาริมทรัพย์

เทศบาลเมือง บางกรวย

อำเภอ บางกรวย

จังหวัด นนทบุรี

หน้า 554

โฉนดที่ดินเลขที่	อำเภอ	ตำบล	หน้าสำรวจ	เครื่องหมายที่ดินระบบพิกัดฉาก ยู ที เอ็ม/ ศูนย์กำเนิด					เนื้อที่ (ไร่-งาน-ตร.วา)	ราคาประเมิน (บาท ต่อ ตร.วา)
				แผนที่ภูมิประเทศ	ระวาง	แผ่น	มาตราส่วน	เลขที่ดิน		
11070	บางใหญ่	บางกรวยฝั่งใต้	675	5036I	6024	01	1:1000	150	0-0-25	6,500
11071	บางใหญ่	บางกรวยฝั่งใต้	676	5036I	6024	01	1:1000	149	0-0-25	6,500
11072	บางใหญ่	บางกรวยฝั่งใต้	677	5036I	6024	01	1:1000	154	0-0-12	3,250
11075	บางใหญ่	บางกรวยฝั่งใต้	638	5036I	6026	13	1:1000	89	0-0-40	18,000
11076	บางใหญ่	บางกรวยฝั่งใต้	639	5036I	6026	13	1:1000	83	0-0-69	18,000
11077	บางใหญ่	บางกรวยฝั่งใต้	640	5036I	6026	13	1:1000	329	0-0-3	18,000
11078	บางใหญ่	บางกรวยฝั่งใต้	641	5036I	6026	13	1:1000	333	0-1-54	18,000
11088	บางใหญ่	บางกรวยฝั่งใต้	642	5036I	5824	04	1:1000	139	0-3-89	15,000
11176	บางใหญ่	บางกรวยฝั่งใต้	678	5036I	6026	13	1:1000	146	0-1-96	18,000
11177	บางใหญ่	บางกรวยฝั่งใต้	679	5036I	6026	13	1:1000	147	0-1-84	16,000
11178	บางใหญ่	บางกรวยฝั่งใต้	680	5036I	6026	13	1:1000	148	0-1-70	16,000
11179	บางใหญ่	บางกรวยฝั่งใต้	681	5036I	6026	13	1:1000	149	0-1-71	16,000
11180	บางใหญ่	บางกรวยฝั่งใต้	682	5036I	6026	13	1:1000	134	0-1-69	16,000
11181	บางใหญ่	บางกรวยฝั่งใต้	683	5036I	6026	13	1:1000	136	0-0-93	16,000
11182	บางใหญ่	บางกรวยฝั่งใต้	684	5036I	6026	13	1:1000	137	0-1-72	16,000
11617	บางกรวย	บางกรวยฝั่งใต้	859	5036I	5824	03	1:1000	80	0-3-21	25,000
11651	บางใหญ่	บางกรวยฝั่งใต้	685	5036I	5824	07	1:1000	567	0-0-21	17,500
11652	บางใหญ่	บางกรวยฝั่งใต้	686	5036I	5824	07	1:1000	572	0-1-45	17,500
11654	บางกรวย	บางกรวยฝั่งใต้	860	5036I	5826	16	1:1000	293	0-0-25.5	35,000
11655	บางกรวย	บางกรวยฝั่งใต้	861	5036I	5826	16	1:1000	294	0-1-20	18,000

มีผลบังคับใช้ตั้งแต่วันที่

1 มกราคม พ.ศ. 2559

รอบบัญชี พ.ศ. 2559 - 2562

บัญชีกำหนดราคาประเมินทุนทรัพย์ที่ดิน

ในการจดทะเบียนสิทธิและนิติกรรมเกี่ยวกับอสังหาริมทรัพย์

เทศบาลเมือง บางกรวย

อำเภอ บางกรวย

จังหวัด นนทบุรี

หน้า 555

โฉนดที่ดินเลขที่	อำเภอ	ตำบล	หน้าสำรวจ	เครื่องหมายที่ดินระบบพิกัดฉาก ยู ที เอ็ม/ ศูนย์กำเนิด					เนื้อที่ (ไร่-งาน-ตร.วา)	ราคาประเมิน (บาท ต่อ ตร.วา)
				แผนที่ภูมิประเทศ	ระวาง	แผ่น	มาตราส่วน	เลขที่ดิน		
11656	บางกรวย	บางกรวยฝั่งใต้	862	5036I	5826	16	1:1000	295	0-0-50	9,000
11657	บางกรวย	บางกรวยฝั่งใต้	863	5036I	5826	16	1:1000	296	0-0-12	9,000
11658	บางกรวย	บางกรวยฝั่งใต้	864	5036I	5826	16	1:1000	297	0-1-20	18,000
11659	บางกรวย	บางกรวยฝั่งใต้	865	5036I	5826	16	1:1000	298	0-3-70	18,000
11738	บางใหญ่	บางกรวยฝั่งใต้	687	5036I	6024	02	1:1000	96	0-0-99	11,000
11771	บางใหญ่	บางกรวยฝั่งใต้	688	5036I	6024	07	1:1000	21	0-1-5	22,000
11772	บางใหญ่	บางกรวยฝั่งใต้	689	5036I	6024	07	1:1000	20	0-1-5	22,000
11773	บางใหญ่	บางกรวยฝั่งใต้	690	5036I	6024	07	1:1000	16	0-0-15	11,000
11774	บางใหญ่	บางกรวยฝั่งใต้	691	5036I	6024	07	1:1000	13	0-0-78	22,000
11775	บางใหญ่	บางกรวยฝั่งใต้	692	5036I	6024	07	1:1000	12	0-1-5	22,000
11776	บางใหญ่	บางกรวยฝั่งใต้	693	5036I	6024	07	1:1000	11	0-1-5	22,000
11777	บางใหญ่	บางกรวยฝั่งใต้	694	5036I	6024	07	1:1000	10	0-1-5	22,000
11947	บางใหญ่	บางกรวยฝั่งใต้	695	5036I	6024	01	1:1000	141	0-0-3	3,250
12092	บางใหญ่	บางกรวยฝั่งใต้	697	5036I	6026	13	1:1000	156	0-0-62	45,000
12607	บางใหญ่	บางกรวยฝั่งใต้	698	5036I	6026	13	1:1000	141	0-1-53	18,000
12608	บางใหญ่	บางกรวยฝั่งใต้	699	5036I	6026	13	1:1000	142	0-0-81	13,500
12762	บางใหญ่	บางกรวยฝั่งใต้	707	5036I	5824	08	1:1000	726	0-2-19	17,500
12800	บางใหญ่	บางกรวยฝั่งใต้	708	5036I	6024	07	1:1000	41	0-0-22	22,000
12801	บางใหญ่	บางกรวยฝั่งใต้	709	5036I	6024	07	1:1000	43	0-0-46	22,000
12802	บางใหญ่	บางกรวยฝั่งใต้	710	5036I	6024	07	1:1000	45	0-0-67	22,000

มีผลบังคับใช้ตั้งแต่วันที่

1 มกราคม พ.ศ. 2559

รอบบัญชี พ.ศ. 2559 - 2562

บัญชีกำหนดราคาประเมินทุนทรัพย์ที่ดิน

ในการจดทะเบียนสิทธิและนิติกรรมเกี่ยวกับอสังหาริมทรัพย์

เทศบาลเมือง บางกรวย

อำเภอ บางกรวย

จังหวัด นนทบุรี

หน้า 556

โฉนดที่ดินเลขที่	อำเภอ	ตำบล	หน้าสำรวจ	เครื่องหมายที่ดินระบบพิกัดฉาก ยู ที เอ็ม/ ศูนย์กำเนิด					เนื้อที่ (ไร่-งาน-ตร.วา)	ราคาประเมิน (บาท ต่อ ตร.วา)
				แผนที่ภูมิประเทศ	ระวาง	แผ่น	มาตราส่วน	เลขที่ดิน		
12803	บางใหญ่	บางกรวยฝั่งใต้	711	5036I	6024	07	1:1000	52	0-0-10	11,000
12804	บางใหญ่	บางกรวยฝั่งใต้	712	5036I	6024	07	1:1000	49	0-0-50	22,000
12805	บางใหญ่	บางกรวยฝั่งใต้	713	5036I	6024	07	1:1000	50	0-1-99	22,000
12806	บางใหญ่	บางกรวยฝั่งใต้	714	5036I	6024	07	1:1000	70	0-0-79	22,000
12807	บางใหญ่	บางกรวยฝั่งใต้	715	5036I	6024	07	1:1000	65	0-0-22	22,000
14338	บางใหญ่	บางกรวยฝั่งใต้	720	5036I	6024	01	1:1000	114	2-3-68	4,500
14339	บางใหญ่	บางกรวยฝั่งใต้	721	5036I	6024	01	1:1000	84	0-1-15	12,500
14591	บางใหญ่	บางกรวยฝั่งใต้	769	5036I	5824	08	1:1000	680	0-0-60	50,000
14592	บางใหญ่	บางกรวยฝั่งใต้	770	5036I	5824	08	1:1000	679	0-0-40	37,500
14593	บางใหญ่	บางกรวยฝั่งใต้	771	5036I	5824	08	1:1000	678	0-1-0	50,000
14690	บางใหญ่	บางกรวยฝั่งใต้	772	5036I	5824	04	1:1000	349	0-1-0	50,000
14829	บางใหญ่	บางกรวยฝั่งใต้	719	5036I	6026	09	1:1000	296	0-0-70	18,000
14851	บางใหญ่	บางกรวยฝั่งใต้	805	5036I	6024	02	1:1000	200	0-0-69	11,000
14852	บางใหญ่	บางกรวยฝั่งใต้	806	5036I	6026	13	1:1000	135	0-0-63	16,000
14855	บางใหญ่	บางกรวยฝั่งใต้	807	5036I	5824	08	1:1000	693	0-0-40	50,000
14856	บางใหญ่	บางกรวยฝั่งใต้	808	5036I	5824	08	1:1000	692	0-0-75	50,000
14857	บางใหญ่	บางกรวยฝั่งใต้	809	5036I	5824	08	1:1000	691	0-0-50	17,500
14858	บางใหญ่	บางกรวยฝั่งใต้	810	5036I	5824	08	1:1000	690	0-0-50	17,500
14883	บางใหญ่	บางกรวยฝั่งใต้	811	5036I	6024	01	1:1000	144	0-0-23	6,500
14939	บางใหญ่	บางกรวยฝั่งใต้	817	5036I	6026	13	1:1000	485	0-0-34	25,000

มีผลบังคับใช้ตั้งแต่วันที่

1 มกราคม พ.ศ. 2559

รอบบัญชี พ.ศ. 2559 - 2562

บัญชีกำหนดราคาประเมินทุนทรัพย์ที่ดิน

ในการจดทะเบียนสิทธิและนิติกรรมเกี่ยวกับอสังหาริมทรัพย์

เทศบาลเมือง บางกรวย

อำเภอ บางกรวย

จังหวัด นนทบุรี

หน้า 557

โฉนดที่ดินเลขที่	อำเภอ	ตำบล	หน้าสำรวจ	เครื่องหมายที่ดินระบบพิกัดฉาก ยู ที เอ็ม/ ศูนย์กำเนิด					เนื้อที่ (ไร่-งาน-ตร.วา)	ราคาประเมิน (บาท ต่อ ตร.วา)
				แผนที่ภูมิประเทศ	ระวาง	แผ่น	มาตราส่วน	เลขที่ดิน		
15001	บางใหญ่	บางกรวยฝั่งใต้	812	5036I	5824	04	1:1000	348	0-0-15	50,000
15002	บางใหญ่	บางกรวยฝั่งใต้	813	5036I	5824	04	1:1000	347	0-1-9	50,000
15003	บางใหญ่	บางกรวยฝั่งใต้	814	5036I	5824	04	1:1000	345	0-1-7	50,000
15045	บางใหญ่	บางกรวยฝั่งใต้	815	5036I	6024	02	1:1000	100	0-0-29	22,000
15046	บางใหญ่	บางกรวยฝั่งใต้	816	5036I	6024	02	1:1000	101	0-0-57	22,000
15066	บางใหญ่	บางกรวยฝั่งใต้	818	5036I	5824	03	1:1000	50	0-0-59	10,000
15375	บางใหญ่	บางกรวยฝั่งใต้	820	5036I	6024	03	1:1000	401	0-0-80	22,000
15376	บางใหญ่	บางกรวยฝั่งใต้	821	5036I	6024	03	1:1000	322	0-1-12	11,000
15377	บางใหญ่	บางกรวยฝั่งใต้	822	5036I	6024	03	1:1000	300	0-1-0	22,000
15378	บางใหญ่	บางกรวยฝั่งใต้	823	5036I	6024	03	1:1000	298	0-0-91	22,000
15379	บางใหญ่	บางกรวยฝั่งใต้	824	5036I	6024	03	1:1000	281	0-0-69	22,000
15380	บางใหญ่	บางกรวยฝั่งใต้	825	5036I	6024	03	1:1000	321	0-0-34	22,000
15381	บางใหญ่	บางกรวยฝั่งใต้	826	5036I	6024	03	1:1000	278	0-0-72	22,000
15382	บางใหญ่	บางกรวยฝั่งใต้	827	5036I	6024	03	1:1000	279	0-0-72	22,000
15383	บางใหญ่	บางกรวยฝั่งใต้	828	5036I	6024	03	1:1000	280	0-0-72	22,000
15384	บางใหญ่	บางกรวยฝั่งใต้	829	5036I	6024	03	1:1000	303	0-1-0	22,000
15385	บางใหญ่	บางกรวยฝั่งใต้	830	5036I	6024	03	1:1000	302	0-1-0	22,000
15386	บางใหญ่	บางกรวยฝั่งใต้	831	5036I	6024	03	1:1000	301	0-0-99	22,000
15387	บางใหญ่	บางกรวยฝั่งใต้	832	5036I	6024	03	1:1000	295	0-1-0	22,000
15388	บางใหญ่	บางกรวยฝั่งใต้	833	5036I	6024	03	1:1000	296	0-1-0	22,000

มีผลบังคับใช้ตั้งแต่วันที่

1 มกราคม พ.ศ. 2559

รอบบัญชี พ.ศ. 2559 - 2562

บัญชีกำหนดราคาประเมินทุนทรัพย์ที่ดิน

ในการจดทะเบียนสิทธิและนิติกรรมเกี่ยวกับอสังหาริมทรัพย์

เทศบาลเมือง บางกรวย

อำเภอ บางกรวย

จังหวัด นนทบุรี

หน้า 558

โฉนดที่ดินเลขที่	อำเภอ	ตำบล	หน้าสำรวจ	เครื่องหมายที่ดินระบบพิกัดฉาก ยู ที เอ็ม/ ศูนย์กำเนิด					เนื้อที่ (ไร่-งาน-ตร.วา)	ราคาประเมิน (บาท ต่อ ตร.วา)
				แผนที่ภูมิประเทศ	ระวาง	แผ่น	มาตราส่วน	เลขที่ดิน		
15389	บางใหญ่	บางกรวยฝั่งใต้	834	5036I	6024	03	1:1000	297	0-0-99	22,000
15440	บางกรวย	บางกรวยฝั่งใต้	5578	5036I	5824	04	1:1000	396	0-0-41	50,000
15505	บางใหญ่	บางกรวยฝั่งใต้	835	5036I	6024	03	1:1000	190	0-1-19	25,000
15507	บางใหญ่	บางกรวยฝั่งใต้	837	5036I	6024	03	1:1000	194	0-0-80	22,000
15508	บางใหญ่	บางกรวยฝั่งใต้	838	5036I	6024	03	1:1000	197	0-0-39	22,000
15509	บางใหญ่	บางกรวยฝั่งใต้	839	5036I	6024	03	1:1000	189	0-0-96	11,000
15510	บางใหญ่	บางกรวยฝั่งใต้	840	5036I	6024	03	1:1000	241	0-1-19	25,000
15511	บางใหญ่	บางกรวยฝั่งใต้	841	5036I	6024	03	1:1000	240	0-0-80	22,000
15512	บางใหญ่	บางกรวยฝั่งใต้	842	5036I	6024	03	1:1000	239	0-0-80	22,000
15513	บางใหญ่	บางกรวยฝั่งใต้	843	5036I	6024	03	1:1000	238	0-0-43	22,000
15514	บางใหญ่	บางกรวยฝั่งใต้	844	5036I	6024	03	1:1000	242	0-1-19	25,000
15515	บางใหญ่	บางกรวยฝั่งใต้	845	5036I	6024	03	1:1000	243	0-0-80	22,000
15516	บางใหญ่	บางกรวยฝั่งใต้	846	5036I	6024	03	1:1000	244	0-0-80	22,000
15517	บางใหญ่	บางกรวยฝั่งใต้	847	5036I	6024	03	1:1000	245	0-0-44	22,000
15518	บางใหญ่	บางกรวยฝั่งใต้	848	5036I	6024	03	1:1000	263	0-0-97	11,000
15519	บางใหญ่	บางกรวยฝั่งใต้	849	5036I	6024	03	1:1000	325	0-1-19	25,000
15520	บางใหญ่	บางกรวยฝั่งใต้	850	5036I	6024	03	1:1000	326	0-0-80	22,000
15521	บางใหญ่	บางกรวยฝั่งใต้	851	5036I	6024	03	1:1000	327	0-0-80	22,000
15522	บางใหญ่	บางกรวยฝั่งใต้	852	5036I	6024	03	1:1000	328	0-0-46	22,000
15523	บางใหญ่	บางกรวยฝั่งใต้	853	5036I	6024	03	1:1000	350	0-1-19	25,000

มีผลบังคับใช้ตั้งแต่วันที่

1 มกราคม พ.ศ. 2559

รอบบัญชี พ.ศ. 2559 - 2562

บัญชีกำหนดราคาประเมินทุนทรัพย์ที่ดิน

ในการจดทะเบียนสิทธิและนิติกรรมเกี่ยวกับอสังหาริมทรัพย์

เทศบาลเมือง บางกรวย

อำเภอ บางกรวย

จังหวัด นนทบุรี

หน้า 559

โฉนดที่ดินเลขที่	อำเภอ	ตำบล	หน้าสำรวจ	เครื่องหมายที่ดินระบบพิกัดฉาก ยู ที เอ็ม/ ศูนย์กำเนิด					เนื้อที่ (ไร่-งาน-ตร.วา)	ราคาประเมิน (บาท ต่อ ตร.วา)
				แผนที่ภูมิประเทศ	ระวาง	แผ่น	มาตราส่วน	เลขที่ดิน		
15524	บางใหญ่	บางกรวยฝั่งใต้	854	5036I	6024	03	1:1000	349	0-0-80	22,000
15525	บางใหญ่	บางกรวยฝั่งใต้	855	5036I	6024	03	1:1000	348	0-0-80	22,000
15526	บางใหญ่	บางกรวยฝั่งใต้	856	5036I	6024	03	1:1000	347	0-0-48	22,000
15527	บางใหญ่	บางกรวยฝั่งใต้	857	5036I	6024	03	1:1000	351	0-0-98	11,000
15528	บางใหญ่	บางกรวยฝั่งใต้	858	5036I	6024	03	1:1000	369	0-1-19	25,000
15529	บางใหญ่	บางกรวยฝั่งใต้	859	5036I	6024	03	1:1000	368	0-0-80	22,000
15530	บางใหญ่	บางกรวยฝั่งใต้	860	5036I	6024	03	1:1000	367	0-0-80	22,000
15531	บางใหญ่	บางกรวยฝั่งใต้	861	5036I	6024	03	1:1000	366	0-0-50	22,000
15532	บางใหญ่	บางกรวยฝั่งใต้	862	5036I	6024	03	1:1000	370	0-1-19	25,000
15533	บางใหญ่	บางกรวยฝั่งใต้	863	5036I	6024	03	1:1000	371	0-0-80	22,000
15534	บางใหญ่	บางกรวยฝั่งใต้	864	5036I	6024	03	1:1000	372	0-0-80	22,000
15535	บางใหญ่	บางกรวยฝั่งใต้	865	5036I	6024	03	1:1000	373	0-0-53	22,000
15536	บางใหญ่	บางกรวยฝั่งใต้	866	5036I	6024	03	1:1000	390	0-1-19	11,000
15537	บางใหญ่	บางกรวยฝั่งใต้	867	5036I	6024	03	1:1000	517	0-1-19	25,000
15538	บางใหญ่	บางกรวยฝั่งใต้	868	5036I	6024	03	1:1000	518	0-0-80	22,000
15539	บางใหญ่	บางกรวยฝั่งใต้	869	5036I	6024	03	1:1000	519	0-0-80	22,000
15540	บางใหญ่	บางกรวยฝั่งใต้	870	5036I	6024	03	1:1000	520	0-0-56	22,000
15541	บางใหญ่	บางกรวยฝั่งใต้	871	5036I	6024	03	1:1000	543	0-1-19	25,000
15542	บางใหญ่	บางกรวยฝั่งใต้	872	5036I	6024	03	1:1000	542	0-0-80	22,000
15543	บางใหญ่	บางกรวยฝั่งใต้	873	5036I	6024	03	1:1000	541	0-0-80	22,000

มีผลบังคับใช้ตั้งแต่วันที่

1 มกราคม พ.ศ. 2559

รอบบัญชี พ.ศ. 2559 - 2562

บัญชีกำหนดราคาประเมินทุนทรัพย์ที่ดิน

ในการจดทะเบียนสิทธิและนิติกรรมเกี่ยวกับอสังหาริมทรัพย์

เทศบาลเมือง บางกรวย

อำเภอ บางกรวย

จังหวัด นนทบุรี

หน้า 560

โฉนดที่ดินเลขที่	อำเภอ	ตำบล	หน้าสำรวจ	เครื่องหมายที่ดินระบบพิกัดฉาก ยู ที เอ็ม/ ศูนย์กำเนิด					เนื้อที่ (ไร่-งาน-ตร.วา)	ราคาประเมิน (บาท ต่อ ตร.วา)
				แผนที่ภูมิประเทศ	ระวาง	แผ่น	มาตราส่วน	เลขที่ดิน		
15544	บางใหญ่	บางกรวยฝั่งใต้	874	5036I	6024	03	1:1000	540	0-0-59	22,000
15545	บางใหญ่	บางกรวยฝั่งใต้	875	5036I	6024	03	1:1000	544	0-1-31	11,000
15546	บางใหญ่	บางกรวยฝั่งใต้	876	5036I	6024	03	1:1000	556	0-1-39	25,000
15547	บางใหญ่	บางกรวยฝั่งใต้	877	5036I	6024	03	1:1000	555	0-0-80	22,000
15548	บางใหญ่	บางกรวยฝั่งใต้	878	5036I	6024	03	1:1000	554	0-1-25	22,000
15549	บางใหญ่	บางกรวยฝั่งใต้	879	5036I	6024	03	1:1000	557	0-1-39	25,000
15550	บางใหญ่	บางกรวยฝั่งใต้	880	5036I	6024	03	1:1000	558	0-0-80	22,000
15551	บางใหญ่	บางกรวยฝั่งใต้	881	5036I	6024	03	1:1000	559	0-0-80	22,000
15552	บางใหญ่	บางกรวยฝั่งใต้	882	5036I	6024	03	1:1000	560	0-0-73	22,000
15553	บางใหญ่	บางกรวยฝั่งใต้	883	5036I	6024	03	1:1000	561	0-0-66	22,000
15554	บางใหญ่	บางกรวยฝั่งใต้	884	5036I	6024	03	1:1000	562	0-0-67	22,000
15555	บางใหญ่	บางกรวยฝั่งใต้	885	5036I	6024	03	1:1000	563	0-0-21	22,000
15556	บางใหญ่	บางกรวยฝั่งใต้	886	5036I	6024	03	1:1000	567	0-1-10	11,000
15557	บางใหญ่	บางกรวยฝั่งใต้	887	5036I	6024	07	1:1000	91	8-1-5	12,500
15558	บางใหญ่	บางกรวยฝั่งใต้	888	5036I	6024	03	1:1000	22	0-2-4	25,000
15559	บางใหญ่	บางกรวยฝั่งใต้	889	5036I	6024	03	1:1000	21	0-1-19	25,000
15560	บางใหญ่	บางกรวยฝั่งใต้	890	5036I	6024	03	1:1000	20	0-0-63	22,000
15561	บางใหญ่	บางกรวยฝั่งใต้	891	5036I	6024	03	1:1000	19	0-0-54	11,000
15562	บางใหญ่	บางกรวยฝั่งใต้	892	5036I	6024	03	1:1000	126	0-1-19	25,000
15563	บางใหญ่	บางกรวยฝั่งใต้	893	5036I	6024	03	1:1000	127	0-0-62	22,000

มีผลบังคับใช้ตั้งแต่วันที่

1 มกราคม พ.ศ. 2559

รอบบัญชี พ.ศ. 2559 - 2562

บัญชีกำหนดราคาประเมินทุนทรัพย์ที่ดิน

ในการจดทะเบียนสิทธิและนิติกรรมเกี่ยวกับอสังหาริมทรัพย์

เทศบาลเมือง บางกรวย

อำเภอ บางกรวย

จังหวัด นนทบุรี

หน้า 561

โฉนดที่ดินเลขที่	อำเภอ	ตำบล	หน้าสำรวจ	เครื่องหมายที่ดินระบบพิกัดฉาก ยู ที เอ็ม/ ศูนย์กำเนิด					เนื้อที่ (ไร่-งาน-ตร.วา)	ราคาประเมิน (บาท ต่อ ตร.วา)
				แผนที่ภูมิประเทศ	ระวาง	แผ่น	มาตราส่วน	เลขที่ดิน		
15564	บางใหญ่	บางกรวยฝั่งใต้	894	5036I	6024	03	1:1000	142	0-1-19	25,000
15565	บางใหญ่	บางกรวยฝั่งใต้	895	5036I	6024	03	1:1000	141	0-0-60	22,000
15566	บางใหญ่	บางกรวยฝั่งใต้	896	5036I	6024	03	1:1000	143	0-0-53	11,000
15567	บางใหญ่	บางกรวยฝั่งใต้	897	5036I	6024	03	1:1000	153	0-1-19	25,000
15568	บางใหญ่	บางกรวยฝั่งใต้	898	5036I	6024	03	1:1000	152	0-0-57	22,000
15569	บางใหญ่	บางกรวยฝั่งใต้	899	5036I	6024	03	1:1000	154	0-1-19	25,000
15570	บางใหญ่	บางกรวยฝั่งใต้	900	5036I	6024	03	1:1000	155	0-0-56	22,000
15571	บางใหญ่	บางกรวยฝั่งใต้	901	5036I	6024	03	1:1000	156	0-0-52	11,000
15572	บางใหญ่	บางกรวยฝั่งใต้	902	5036I	6024	03	1:1000	177	0-1-19	25,000
15573	บางใหญ่	บางกรวยฝั่งใต้	903	5036I	6024	03	1:1000	176	0-0-54	22,000
15574	บางใหญ่	บางกรวยฝั่งใต้	904	5036I	6024	03	1:1000	178	0-1-19	25,000
15575	บางใหญ่	บางกรวยฝั่งใต้	905	5036I	6024	03	1:1000	179	0-0-53	22,000
15576	บางใหญ่	บางกรวยฝั่งใต้	906	5036I	6024	03	1:1000	188	0-0-50	11,000
15577	บางใหญ่	บางกรวยฝั่งใต้	907	5036I	6024	03	1:1000	265	0-1-19	25,000
15578	บางใหญ่	บางกรวยฝั่งใต้	908	5036I	6024	03	1:1000	266	0-0-65	22,000
15579	บางใหญ่	บางกรวยฝั่งใต้	909	5036I	6024	03	1:1000	269	0-0-37	22,000
15580	บางใหญ่	บางกรวยฝั่งใต้	910	5036I	6024	03	1:1000	270	0-0-33	22,000
15581	บางใหญ่	บางกรวยฝั่งใต้	911	5036I	6024	03	1:1000	273	0-0-28	22,000
15582	บางใหญ่	บางกรวยฝั่งใต้	912	5036I	6024	03	1:1000	291	0-1-19	25,000
15583	บางใหญ่	บางกรวยฝั่งใต้	913	5036I	6024	03	1:1000	290	0-0-80	22,000

มีผลบังคับใช้ตั้งแต่วันที่

1 มกราคม พ.ศ. 2559

รอบบัญชี พ.ศ. 2559 - 2562

บัญชีกำหนดราคาประเมินทุนทรัพย์ที่ดิน

ในการจดทะเบียนสิทธิและนิติกรรมเกี่ยวกับอสังหาริมทรัพย์

เทศบาลเมือง บางกรวย

อำเภอ บางกรวย

จังหวัด นนทบุรี

หน้า 562

โฉนดที่ดินเลขที่	อำเภอ	ตำบล	หน้าสำรวจ	เครื่องหมายที่ดินระบบพิกัดฉาก ยู ที เอ็ม/ ศูนย์กำเนิด					เนื้อที่ (ไร่-งาน-ตร.วา)	ราคาประเมิน (บาท ต่อ ตร.วา)
				แผนที่ภูมิประเทศ	ระวาง	แผ่น	มาตราส่วน	เลขที่ดิน		
15584	บางใหญ่	บางกรวยฝั่งใต้	914	5036I	6024	03	1:1000	289	0-0-80	22,000
15585	บางใหญ่	บางกรวยฝั่งใต้	915	5036I	6024	03	1:1000	288	0-0-80	22,000
15586	บางใหญ่	บางกรวยฝั่งใต้	916	5036I	6024	03	1:1000	287	0-0-76	22,000
15587	บางใหญ่	บางกรวยฝั่งใต้	917	5036I	6024	03	1:1000	292	0-1-29	11,000
15588	บางใหญ่	บางกรวยฝั่งใต้	918	5036I	6024	03	1:1000	312	0-1-19	25,000
15589	บางใหญ่	บางกรวยฝั่งใต้	919	5036I	6024	03	1:1000	311	0-0-80	22,000
15590	บางใหญ่	บางกรวยฝั่งใต้	920	5036I	6024	03	1:1000	310	0-0-80	22,000
15592	บางใหญ่	บางกรวยฝั่งใต้	922	5036I	6024	03	1:1000	308	0-0-73	22,000
15593	บางใหญ่	บางกรวยฝั่งใต้	923	5036I	6024	03	1:1000	313	0-1-19	25,000
15594	บางใหญ่	บางกรวยฝั่งใต้	924	5036I	6024	03	1:1000	314	0-0-80	22,000
15595	บางใหญ่	บางกรวยฝั่งใต้	925	5036I	6024	03	1:1000	315	0-0-80	22,000
15596	บางใหญ่	บางกรวยฝั่งใต้	926	5036I	6024	03	1:1000	316	0-0-80	22,000
15597	บางใหญ่	บางกรวยฝั่งใต้	927	5036I	6024	03	1:1000	317	0-0-71	22,000
15598	บางใหญ่	บางกรวยฝั่งใต้	928	5036I	6024	03	1:1000	324	0-1-29	11,000
15599	บางใหญ่	บางกรวยฝั่งใต้	929	5036I	6024	03	1:1000	391	0-1-19	25,000
15600	บางใหญ่	บางกรวยฝั่งใต้	930	5036I	6024	03	1:1000	392	0-0-80	22,000
15601	บางใหญ่	บางกรวยฝั่งใต้	931	5036I	6024	03	1:1000	393	0-0-80	22,000
15602	บางใหญ่	บางกรวยฝั่งใต้	932	5036I	6024	03	1:1000	394	0-0-80	22,000
15603	บางใหญ่	บางกรวยฝั่งใต้	933	5036I	6024	03	1:1000	395	0-0-76	22,000
15606	บางใหญ่	บางกรวยฝั่งใต้	1309	5036I	5824	04	1:1000	207	0-1-86	50,000

มีผลบังคับใช้ตั้งแต่วันที่

1 มกราคม พ.ศ. 2559

รอบบัญชี พ.ศ. 2559 - 2562

บัญชีกำหนดราคาประเมินทุนทรัพย์ที่ดิน

ในการจดทะเบียนสิทธิและนิติกรรมเกี่ยวกับอสังหาริมทรัพย์

เทศบาลเมือง บางกรวย

อำเภอ บางกรวย

จังหวัด นนทบุรี

หน้า 563

โฉนดที่ดินเลขที่	อำเภอ	ตำบล	หน้าสำรวจ	เครื่องหมายที่ดินระบบพิกัดฉาก ยู ที เอ็ม/ ศูนย์กำเนิด					เนื้อที่ (ไร่-งาน-ตร.วา)	ราคาประเมิน (บาท ต่อ ตร.วา)
				แผนที่ภูมิประเทศ	ระวาง	แผ่น	มาตราส่วน	เลขที่ดิน		
15607	บางใหญ่	บางกรวยฝั่งใต้	937	5036I	6024	03	1:1000	402	0-0-53	22,000
15608	บางใหญ่	บางกรวยฝั่งใต้	938	5036I	6024	03	1:1000	405	0-0-54	22,000
15609	บางใหญ่	บางกรวยฝั่งใต้	939	5036I	6024	03	1:1000	406	0-0-56	22,000
15610	บางใหญ่	บางกรวยฝั่งใต้	940	5036I	6024	03	1:1000	409	0-0-47	22,000
15611	บางใหญ่	บางกรวยฝั่งใต้	941	5036I	6024	03	1:1000	425	0-1-19	25,000
15612	บางใหญ่	บางกรวยฝั่งใต้	942	5036I	6024	03	1:1000	424	0-0-80	22,000
15613	บางใหญ่	บางกรวยฝั่งใต้	943	5036I	6024	03	1:1000	423	0-0-80	22,000
15614	บางใหญ่	บางกรวยฝั่งใต้	944	5036I	6024	03	1:1000	422	0-0-80	22,000
15615	บางใหญ่	บางกรวยฝั่งใต้	945	5036I	6024	03	1:1000	421	0-0-80	22,000
15616	บางใหญ่	บางกรวยฝั่งใต้	946	5036I	6024	03	1:1000	420	0-0-80	22,000
15617	บางใหญ่	บางกรวยฝั่งใต้	947	5036I	6024	03	1:1000	419	0-0-80	22,000
15618	บางใหญ่	บางกรวยฝั่งใต้	948	5036I	6024	03	1:1000	418	0-0-80	22,000
15619	บางใหญ่	บางกรวยฝั่งใต้	949	5036I	6024	03	1:1000	417	0-0-80	22,000
15620	บางใหญ่	บางกรวยฝั่งใต้	950	5036I	6024	03	1:1000	416	0-0-80	22,000
15621	บางใหญ่	บางกรวยฝั่งใต้	951	5036I	6024	03	1:1000	415	0-0-80	22,000
15622	บางใหญ่	บางกรวยฝั่งใต้	952	5036I	6024	03	1:1000	414	0-0-68	22,000
15623	บางใหญ่	บางกรวยฝั่งใต้	953	5036I	6024	03	1:1000	426	0-2-96	11,000
15624	บางใหญ่	บางกรวยฝั่งใต้	954	5036I	6024	03	1:1000	444	0-1-39	25,000
15625	บางใหญ่	บางกรวยฝั่งใต้	955	5036I	6024	03	1:1000	443	0-0-80	22,000
15626	บางใหญ่	บางกรวยฝั่งใต้	956	5036I	6024	03	1:1000	442	0-0-80	22,000

มีผลบังคับใช้ตั้งแต่วันที่

1 มกราคม พ.ศ. 2559

รอบบัญชี พ.ศ. 2559 - 2562

บัญชีกำหนดราคาประเมินทุนทรัพย์ที่ดิน

ในการจดทะเบียนสิทธิและนิติกรรมเกี่ยวกับอสังหาริมทรัพย์

เทศบาลเมือง บางกรวย

อำเภอ บางกรวย

จังหวัด นนทบุรี

หน้า 564

โฉนดที่ดินเลขที่	อำเภอ	ตำบล	หน้าสำรวจ	เครื่องหมายที่ดินระบบพิกัดฉาก ยู ที เอ็ม/ ศูนย์กำเนิด					เนื้อที่ (ไร่-งาน-ตร.วา)	ราคาประเมิน (บาท ต่อ ตร.วา)
				แผนที่ภูมิประเทศ	ระวาง	แผ่น	มาตราส่วน	เลขที่ดิน		
15627	บางใหญ่	บางกรวยฝั่งใต้	957	5036I	6024	03	1:1000	441	0-0-80	22,000
15628	บางใหญ่	บางกรวยฝั่งใต้	958	5036I	6024	03	1:1000	440	0-0-80	22,000
15629	บางใหญ่	บางกรวยฝั่งใต้	959	5036I	6024	03	1:1000	439	0-0-80	22,000
15630	บางใหญ่	บางกรวยฝั่งใต้	960	5036I	6024	03	1:1000	438	0-0-77	22,000
15631	บางใหญ่	บางกรวยฝั่งใต้	961	5036I	6024	03	1:1000	435	0-0-62	22,000
15632	บางใหญ่	บางกรวยฝั่งใต้	962	5036I	6024	03	1:1000	434	0-0-61	22,000
15633	บางใหญ่	บางกรวยฝั่งใต้	963	5036I	6024	03	1:1000	431	0-0-60	22,000
15634	บางใหญ่	บางกรวยฝั่งใต้	964	5036I	6024	03	1:1000	430	0-0-60	22,000
15635	บางใหญ่	บางกรวยฝั่งใต้	965	5036I	6024	03	1:1000	427	0-0-40	22,000
15636	บางใหญ่	บางกรวยฝั่งใต้	966	5036I	6024	03	1:1000	445	0-1-39	25,000
15637	บางใหญ่	บางกรวยฝั่งใต้	967	5036I	6024	03	1:1000	446	0-0-80	22,000
15638	บางใหญ่	บางกรวยฝั่งใต้	968	5036I	6024	03	1:1000	447	0-0-80	22,000
15639	บางใหญ่	บางกรวยฝั่งใต้	969	5036I	6024	03	1:1000	448	0-0-80	22,000
15640	บางใหญ่	บางกรวยฝั่งใต้	970	5036I	6024	03	1:1000	449	0-0-80	22,000
15641	บางใหญ่	บางกรวยฝั่งใต้	971	5036I	6024	03	1:1000	450	0-0-80	22,000
15642	บางใหญ่	บางกรวยฝั่งใต้	972	5036I	6024	03	1:1000	451	0-0-65	22,000
15643	บางใหญ่	บางกรวยฝั่งใต้	973	5036I	6024	03	1:1000	486	0-3-0	11,000
15644	บางใหญ่	บางกรวยฝั่งใต้	974	5036I	6024	03	1:1000	494	0-1-13	25,000
15645	บางใหญ่	บางกรวยฝั่งใต้	975	5036I	6024	03	1:1000	493	0-0-80	22,000
15646	บางใหญ่	บางกรวยฝั่งใต้	976	5036I	6024	03	1:1000	496	0-1-19	25,000

มีผลบังคับใช้ตั้งแต่วันที่

1 มกราคม พ.ศ. 2559

รอบบัญชี พ.ศ. 2559 - 2562

บัญชีกำหนดราคาประเมินทุนทรัพย์ที่ดิน

ในการจดทะเบียนสิทธิและนิติกรรมเกี่ยวกับอสังหาริมทรัพย์

เทศบาลเมือง บางกรวย

อำเภอ บางกรวย

จังหวัด นนทบุรี

หน้า 565

โฉนดที่ดินเลขที่	อำเภอ	ตำบล	หน้าสำรวจ	เครื่องหมายที่ดินระบบพิกัดฉาก ยู ที เอ็ม/ ศูนย์กำเนิด					เนื้อที่ (ไร่-งาน-ตร.วา)	ราคาประเมิน (บาท ต่อ ตร.วา)
				แผนที่ภูมิประเทศ	ระวาง	แผ่น	มาตราส่วน	เลขที่ดิน		
15647	บางใหญ่	บางกรวยฝั่งใต้	977	5036I	6024	03	1:1000	497	0-0-80	22,000
15648	บางใหญ่	บางกรวยฝั่งใต้	978	5036I	6024	03	1:1000	491	0-3-12	22,000
15649	บางใหญ่	บางกรวยฝั่งใต้	979	5036I	6024	03	1:1000	490	0-0-80	22,000
15650	บางใหญ่	บางกรวยฝั่งใต้	980	5036I	6024	03	1:1000	487	0-0-81	22,000
15651	บางใหญ่	บางกรวยฝั่งใต้	981	5036I	6024	03	1:1000	489	0-0-80	22,000
15652	บางใหญ่	บางกรวยฝั่งใต้	982	5036I	6024	03	1:1000	488	0-0-78	22,000
15653	บางใหญ่	บางกรวยฝั่งใต้	983	5036I	6024	03	1:1000	499	0-1-78	11,000
15654	บางใหญ่	บางกรวยฝั่งใต้	984	5036I	6024	03	1:1000	500	0-0-13	11,000
15655	บางใหญ่	บางกรวยฝั่งใต้	985	5036I	6024	03	1:1000	501	0-0-68	22,000
15656	บางใหญ่	บางกรวยฝั่งใต้	986	5036I	6024	03	1:1000	502	0-0-62	22,000
15657	บางใหญ่	บางกรวยฝั่งใต้	987	5036I	6024	07	1:1000	23	0-0-62	22,000
15658	บางใหญ่	บางกรวยฝั่งใต้	988	5036I	6024	07	1:1000	24	0-0-62	22,000
15659	บางใหญ่	บางกรวยฝั่งใต้	989	5036I	6024	07	1:1000	25	0-0-63	22,000
15660	บางใหญ่	บางกรวยฝั่งใต้	990	5036I	6024	07	1:1000	26	0-1-53	11,000
15661	บางใหญ่	บางกรวยฝั่งใต้	991	5036I	6024	07	1:1000	27	0-0-77	22,000
15662	บางใหญ่	บางกรวยฝั่งใต้	992	5036I	6024	07	1:1000	28	0-0-69	22,000
15663	บางใหญ่	บางกรวยฝั่งใต้	993	5036I	6024	07	1:1000	32	0-0-83	22,000
15664	บางใหญ่	บางกรวยฝั่งใต้	994	5036I	6024	07	1:1000	33	0-0-69	22,000
15665	บางใหญ่	บางกรวยฝั่งใต้	995	5036I	6024	07	1:1000	34	0-0-68	22,000
15666	บางใหญ่	บางกรวยฝั่งใต้	996	5036I	6024	07	1:1000	35	0-0-67	22,000

มีผลบังคับใช้ตั้งแต่วันที่

1 มกราคม พ.ศ. 2559

รอบบัญชี พ.ศ. 2559 - 2562

บัญชีกำหนดราคาประเมินทุนทรัพย์ที่ดิน

ในการจดทะเบียนสิทธิและนิติกรรมเกี่ยวกับอสังหาริมทรัพย์

เทศบาลเมือง บางกรวย

อำเภอ บางกรวย

จังหวัด นนทบุรี

หน้า 566

โฉนดที่ดินเลขที่	อำเภอ	ตำบล	หน้าสำรวจ	เครื่องหมายที่ดินระบบพิกัดฉาก ยู ที เอ็ม/ ศูนย์กำเนิด					เนื้อที่ (ไร่-งาน-ตร.วา)	ราคาประเมิน (บาท ต่อ ตร.วา)
				แผนที่ภูมิประเทศ	ระวาง	แผ่น	มาตราส่วน	เลขที่ดิน		
15667	บางใหญ่	บางกรวยฝั่งใต้	997	5036I	6024	07	1:1000	36	0-0-65	22,000
15668	บางใหญ่	บางกรวยฝั่งใต้	998	5036I	6024	07	1:1000	37	0-0-65	22,000
15669	บางใหญ่	บางกรวยฝั่งใต้	999	5036I	6024	03	1:1000	503	0-0-93	22,000
15670	บางใหญ่	บางกรวยฝั่งใต้	1000	5036I	6024	07	1:1000	38	0-0-18	11,000
15671	บางใหญ่	บางกรวยฝั่งใต้	1001	5036I	6024	03	1:1000	504	0-1-19	22,000
15672	บางใหญ่	บางกรวยฝั่งใต้	1002	5036I	6024	03	1:1000	505	0-1-0	22,000
15673	บางใหญ่	บางกรวยฝั่งใต้	1003	5036I	6024	03	1:1000	506	0-0-45	11,000
15674	บางใหญ่	บางกรวยฝั่งใต้	1004	5036I	6024	03	1:1000	508	0-1-3	22,000
15675	บางใหญ่	บางกรวยฝั่งใต้	1005	5036I	6024	03	1:1000	507	0-1-1	22,000
15676	บางใหญ่	บางกรวยฝั่งใต้	1006	5036I	6024	03	1:1000	512	0-0-32.4	25,000
15677	บางใหญ่	บางกรวยฝั่งใต้	1007	5036I	6024	03	1:1000	516	0-0-25.8	25,000
15678	บางใหญ่	บางกรวยฝั่งใต้	1008	5036I	6024	07	1:1000	83	0-0-36.5	6,500
15679	บางใหญ่	บางกรวยฝั่งใต้	1009	5036I	6024	07	1:1000	76	0-0-21.1	30,000
15814	บางใหญ่	บางกรวยฝั่งใต้	1010	5036I	6026	09	1:1000	292	0-0-55	18,000
15815	บางใหญ่	บางกรวยฝั่งใต้	1011	5036I	6026	09	1:1000	293	0-0-27	18,000
15816	บางใหญ่	บางกรวยฝั่งใต้	1012	5036I	6026	09	1:1000	294	0-0-30	11,500
15817	บางใหญ่	บางกรวยฝั่งใต้	1013	5036I	6026	09	1:1000	291	0-0-26	11,500
16042	บางใหญ่	บางกรวยฝั่งใต้	1014	5036I	5826	16	1:1000	71	0-0-10	45,000
16092	บางใหญ่	บางกรวยฝั่งใต้	1015	5036I	6024	03	1:1000	428	0-0-15	22,000
16093	บางใหญ่	บางกรวยฝั่งใต้	1016	5036I	6024	03	1:1000	429	0-0-20	22,000

มีผลบังคับใช้ตั้งแต่วันที่

1 มกราคม พ.ศ. 2559

รอบบัญชี พ.ศ. 2559 - 2562

บัญชีกำหนดราคาประเมินทุนทรัพย์ที่ดิน

ในการจดทะเบียนสิทธิและนิติกรรมเกี่ยวกับอสังหาริมทรัพย์

เทศบาลเมือง บางกรวย

อำเภอ บางกรวย

จังหวัด นนทบุรี

หน้า 567

โฉนดที่ดินเลขที่	อำเภอ	ตำบล	หน้าสำรวจ	เครื่องหมายที่ดินระบบพิกัดฉาก ยู ที เอ็ม/ ศูนย์กำเนิด					เนื้อที่ (ไร่-งาน-ตร.วา)	ราคาประเมิน (บาท ต่อ ตร.วา)
				แผนที่ภูมิประเทศ	ระวาง	แผ่น	มาตราส่วน	เลขที่ดิน		
16094	บางใหญ่	บางกรวยฝั่งใต้	1017	5036I	6024	03	1:1000	432	0-0-20	22,000
16095	บางใหญ่	บางกรวยฝั่งใต้	1018	5036I	6024	03	1:1000	433	0-0-19	22,000
16096	บางใหญ่	บางกรวยฝั่งใต้	1019	5036I	6024	03	1:1000	436	0-0-18	22,000
16097	บางใหญ่	บางกรวยฝั่งใต้	1020	5036I	6024	03	1:1000	437	0-0-3	22,000
16098	บางใหญ่	บางกรวยฝั่งใต้	1021	5036I	6024	03	1:1000	457	0-0-60	22,000
16099	บางใหญ่	บางกรวยฝั่งใต้	1022	5036I	6024	03	1:1000	456	0-0-80	22,000
16100	บางใหญ่	บางกรวยฝั่งใต้	1023	5036I	6024	03	1:1000	455	0-0-80	22,000
16101	บางใหญ่	บางกรวยฝั่งใต้	1024	5036I	6024	03	1:1000	454	0-0-80	22,000
16102	บางใหญ่	บางกรวยฝั่งใต้	1025	5036I	6024	03	1:1000	453	0-0-80	22,000
16103	บางใหญ่	บางกรวยฝั่งใต้	1026	5036I	6024	03	1:1000	452	0-0-15	22,000
16104	บางใหญ่	บางกรวยฝั่งใต้	1027	5036I	6024	03	1:1000	480	0-0-55	22,000
16105	บางใหญ่	บางกรวยฝั่งใต้	1028	5036I	6024	03	1:1000	481	0-0-53	22,000
16106	บางใหญ่	บางกรวยฝั่งใต้	1029	5036I	6024	03	1:1000	482	0-0-53	22,000
16108	บางใหญ่	บางกรวยฝั่งใต้	1031	5036I	6024	03	1:1000	484	0-0-53	22,000
16335	บางใหญ่	บางกรวยฝั่งใต้	1051	5036I	6024	03	1:1000	272	0-0-50	22,000
16336	บางใหญ่	บางกรวยฝั่งใต้	1052	5036I	6024	03	1:1000	271	0-0-47	22,000
16337	บางใหญ่	บางกรวยฝั่งใต้	1053	5036I	6024	03	1:1000	268	0-0-43	22,000
16338	บางใหญ่	บางกรวยฝั่งใต้	1054	5036I	6024	03	1:1000	267	0-0-15	22,000
16339	บางใหญ่	บางกรวยฝั่งใต้	1055	5036I	6024	03	1:1000	187	0-0-80	11,000
16340	บางใหญ่	บางกรวยฝั่งใต้	1056	5036I	6024	03	1:1000	183	0-0-79	22,000

มีผลบังคับใช้ตั้งแต่วันที่

1 มกราคม พ.ศ. 2559

รอบบัญชี พ.ศ. 2559 - 2562

บัญชีกำหนดราคาประเมินทุนทรัพย์ที่ดิน

ในการจดทะเบียนสิทธิและนิติกรรมเกี่ยวกับอสังหาริมทรัพย์

เทศบาลเมือง บางกรวย

อำเภอ บางกรวย

จังหวัด นนทบุรี

หน้า 568

โฉนดที่ดินเลขที่	อำเภอ	ตำบล	หน้าสำรวจ	เครื่องหมายที่ดินระบบพิกัดฉาก ยู ที เอ็ม/ ศูนย์กำเนิด					เนื้อที่ (ไร่-งาน-ตร.วา)	ราคาประเมิน (บาท ต่อ ตร.วา)
				แผนที่ภูมิประเทศ	ระวาง	แผ่น	มาตราส่วน	เลขที่ดิน		
16341	บางใหญ่	บางกรวยฝั่งใต้	1057	5036I	6024	03	1:1000	182	0-0-80	22,000
16342	บางใหญ่	บางกรวยฝั่งใต้	1058	5036I	6024	03	1:1000	181	0-0-80	22,000
16343	บางใหญ่	บางกรวยฝั่งใต้	1059	5036I	6024	03	1:1000	180	0-0-27	22,000
16344	บางใหญ่	บางกรวยฝั่งใต้	1060	5036I	6024	03	1:1000	172	0-0-81	22,000
16345	บางใหญ่	บางกรวยฝั่งใต้	1061	5036I	6024	03	1:1000	173	0-0-80	22,000
16346	บางใหญ่	บางกรวยฝั่งใต้	1062	5036I	6024	03	1:1000	174	0-0-80	22,000
16347	บางใหญ่	บางกรวยฝั่งใต้	1063	5036I	6024	03	1:1000	175	0-0-26	22,000
16348	บางใหญ่	บางกรวยฝั่งใต้	1064	5036I	6024	03	1:1000	157	0-0-80	11,000
16349	บางใหญ่	บางกรวยฝั่งใต้	1065	5036I	6024	03	1:1000	161	0-0-82	22,000
16350	บางใหญ่	บางกรวยฝั่งใต้	1066	5036I	6024	03	1:1000	160	0-0-80	22,000
16351	บางใหญ่	บางกรวยฝั่งใต้	1067	5036I	6024	03	1:1000	159	0-0-80	22,000
16352	บางใหญ่	บางกรวยฝั่งใต้	1068	5036I	6024	03	1:1000	158	0-0-24	22,000
16353	บางใหญ่	บางกรวยฝั่งใต้	1069	5036I	6024	03	1:1000	148	0-0-84	22,000
16354	บางใหญ่	บางกรวยฝั่งใต้	1070	5036I	6024	03	1:1000	149	0-0-80	22,000
16355	บางใหญ่	บางกรวยฝั่งใต้	1071	5036I	6024	03	1:1000	150	0-0-80	22,000
16356	บางใหญ่	บางกรวยฝั่งใต้	1072	5036I	6024	03	1:1000	151	0-0-23	22,000
16357	บางใหญ่	บางกรวยฝั่งใต้	1073	5036I	6024	03	1:1000	144	0-0-80	11,000
16358	บางใหญ่	บางกรวยฝั่งใต้	1074	5036I	6024	03	1:1000	137	0-0-86	22,000
16359	บางใหญ่	บางกรวยฝั่งใต้	1075	5036I	6024	03	1:1000	138	0-0-80	22,000
16360	บางใหญ่	บางกรวยฝั่งใต้	1076	5036I	6024	03	1:1000	139	0-0-80	22,000

มีผลบังคับใช้ตั้งแต่วันที่

1 มกราคม พ.ศ. 2559

รอบบัญชี พ.ศ. 2559 - 2562

บัญชีกำหนดราคาประเมินทุนทรัพย์ที่ดิน

ในการจดทะเบียนสิทธิและนิติกรรมเกี่ยวกับอสังหาริมทรัพย์

เทศบาลเมือง บางกรวย

อำเภอ บางกรวย

จังหวัด นนทบุรี

หน้า 569

โฉนดที่ดินเลขที่	อำเภอ	ตำบล	หน้าสำรวจ	เครื่องหมายที่ดินระบบพิกัดฉาก ยู ที เอ็ม/ ศูนย์กำเนิด					เนื้อที่ (ไร่-งาน-ตร.วา)	ราคาประเมิน (บาท ต่อ ตร.วา)
				แผนที่ภูมิประเทศ	ระวาง	แผ่น	มาตราส่วน	เลขที่ดิน		
16361	บางใหญ่	บางกรวยฝั่งใต้	1077	5036I	6024	03	1:1000	140	0-0-20	22,000
16362	บางใหญ่	บางกรวยฝั่งใต้	1078	5036I	6024	03	1:1000	131	0-0-88	22,000
16363	บางใหญ่	บางกรวยฝั่งใต้	1079	5036I	6024	03	1:1000	130	0-0-80	22,000
16364	บางใหญ่	บางกรวยฝั่งใต้	1080	5036I	6024	03	1:1000	129	0-0-18	22,000
16365	บางใหญ่	บางกรวยฝั่งใต้	1081	5036I	6024	03	1:1000	128	0-0-18	22,000
16366	บางใหญ่	บางกรวยฝั่งใต้	1082	5036I	6024	03	1:1000	9	0-1-19	22,000
16367	บางใหญ่	บางกรวยฝั่งใต้	1083	5036I	6024	03	1:1000	10	0-0-96	22,000
16368	บางใหญ่	บางกรวยฝั่งใต้	1084	5036I	6024	03	1:1000	11	0-0-97	22,000
16369	บางใหญ่	บางกรวยฝั่งใต้	1085	5036I	6024	03	1:1000	12	0-1-50	22,000
16370	บางใหญ่	บางกรวยฝั่งใต้	1086	5036I	6024	03	1:1000	13	0-1-32	22,000
16371	บางใหญ่	บางกรวยฝั่งใต้	1087	5036I	6024	03	1:1000	14	0-0-96	22,000
16373	บางใหญ่	บางกรวยฝั่งใต้	1089	5036I	6024	03	1:1000	16	0-0-96	22,000
16374	บางใหญ่	บางกรวยฝั่งใต้	1090	5036I	6024	03	1:1000	17	0-0-99	22,000
16375	บางใหญ่	บางกรวยฝั่งใต้	1091	5036I	6024	03	1:1000	18	0-0-17	22,000
16407	บางใหญ่	บางกรวยฝั่งใต้	1092	5036I	5824	11	1:1000	132	0-0-86	22,000
16426	บางใหญ่	บางกรวยฝั่งใต้	1093	5036I	6024	07	1:1000	58	0-0-46	22,000
16551	บางใหญ่	บางกรวยฝั่งใต้	1094	5036I	6026	13	1:1000	449	1-2-80	6,500
16628	บางใหญ่	บางกรวยฝั่งใต้	1095	5036I	6024	03	1:1000	463	0-0-45	11,000
16629	บางใหญ่	บางกรวยฝั่งใต้	1096	5036I	6024	02	1:1000	214	0-3-19	11,000
16630	บางใหญ่	บางกรวยฝั่งใต้	1097	5036I	6024	03	1:1000	461	0-2-46	22,000

มีผลบังคับใช้ตั้งแต่วันที่

1 มกราคม พ.ศ. 2559

รอบบัญชี พ.ศ. 2559 - 2562

บัญชีกำหนดราคาประเมินทุนทรัพย์ที่ดิน

ในการจดทะเบียนสิทธิและนิติกรรมเกี่ยวกับอสังหาริมทรัพย์

เทศบาลเมือง บางกรวย

อำเภอ บางกรวย

จังหวัด นนทบุรี

หน้า 570

โฉนดที่ดินเลขที่	อำเภอ	ตำบล	หน้าสำรวจ	เครื่องหมายที่ดินระบบพิกัดฉาก ยู ที เอ็ม/ ศูนย์กำเนิด					เนื้อที่ (ไร่-งาน-ตร.วา)	ราคาประเมิน (บาท ต่อ ตร.วา)
				แผนที่ภูมิประเทศ	ระวาง	แผ่น	มาตราส่วน	เลขที่ดิน		
16672	บางใหญ่	บางกรวยฝั่งใต้	1100	5036I	6024	02	1:1000	76	1-2-0	4,500
16673	บางใหญ่	บางกรวยฝั่งใต้	1101	5036I	6024	02	1:1000	77	0-0-87	4,500
16674	บางใหญ่	บางกรวยฝั่งใต้	1102	5036I	6024	02	1:1000	78	0-0-17.4	12,500
16675	บางใหญ่	บางกรวยฝั่งใต้	1103	5036I	6024	02	1:1000	79	0-0-76	22,000
16676	บางใหญ่	บางกรวยฝั่งใต้	1104	5036I	6024	02	1:1000	80	0-0-76	12,000
16677	บางใหญ่	บางกรวยฝั่งใต้	1105	5036I	6024	02	1:1000	81	0-0-76	12,000
16733	บางใหญ่	บางกรวยฝั่งใต้	1106	5036I	6024	03	1:1000	495	0-0-6	25,000
16734	บางใหญ่	บางกรวยฝั่งใต้	1107	5036I	6024	03	1:1000	492	0-0-84	22,000
16735	บางใหญ่	บางกรวยฝั่งใต้	1108	5036I	6024	03	1:1000	498	0-0-84	22,000
16989	บางใหญ่	บางกรวยฝั่งใต้	1111	5036I	6024	02	1:1000	209	0-0-13	22,000
16990	บางใหญ่	บางกรวยฝั่งใต้	1112	5036I	6024	06	1:1000	72	0-0-69	11,000
16991	บางใหญ่	บางกรวยฝั่งใต้	1113	5036I	6024	06	1:1000	73	0-1-14	11,000
16992	บางใหญ่	บางกรวยฝั่งใต้	1114	5036I	6024	02	1:1000	217	0-0-71	22,000
16993	บางใหญ่	บางกรวยฝั่งใต้	1115	5036I	6024	03	1:1000	472	0-0-69	22,000
16994	บางใหญ่	บางกรวยฝั่งใต้	1116	5036I	6024	02	1:1000	218	0-0-80	22,000
16995	บางใหญ่	บางกรวยฝั่งใต้	1117	5036I	6024	03	1:1000	473	0-0-80	22,000
16996	บางใหญ่	บางกรวยฝั่งใต้	1118	5036I	6024	06	1:1000	74	0-0-80	22,000
16997	บางใหญ่	บางกรวยฝั่งใต้	1119	5036I	6024	07	1:1000	1	0-0-79	22,000
16998	บางใหญ่	บางกรวยฝั่งใต้	1120	5036I	6024	03	1:1000	474	0-0-70	11,000
16999	บางใหญ่	บางกรวยฝั่งใต้	1121	5036I	6024	03	1:1000	465	0-1-15	22,000

มีผลบังคับใช้ตั้งแต่วันที่

1 มกราคม พ.ศ. 2559

รอบบัญชี พ.ศ. 2559 - 2562

บัญชีกำหนดราคาประเมินทุนทรัพย์ที่ดิน

ในการจดทะเบียนสิทธิและนิติกรรมเกี่ยวกับอสังหาริมทรัพย์

เทศบาลเมือง บางกรวย

อำเภอ บางกรวย

จังหวัด นนทบุรี

หน้า 571

โฉนดที่ดินเลขที่	อำเภอ	ตำบล	หน้าสำรวจ	เครื่องหมายที่ดินระบบพิกัดฉาก ยู ที เอ็ม/ ศูนย์กำเนิด					เนื้อที่ (ไร่-งาน-ตร.วา)	ราคาประเมิน (บาท ต่อ ตร.วา)
				แผนที่ภูมิประเทศ	ระวาง	แผ่น	มาตราส่วน	เลขที่ดิน		
17000	บางใหญ่	บางกรวยฝั่งใต้	1122	5036I	6024	03	1:1000	466	0-1-20	22,000
17001	บางใหญ่	บางกรวยฝั่งใต้	1123	5036I	6024	03	1:1000	470	0-0-80	22,000
17002	บางใหญ่	บางกรวยฝั่งใต้	1124	5036I	6024	03	1:1000	469	0-0-80	22,000
17003	บางใหญ่	บางกรวยฝั่งใต้	1125	5036I	6024	03	1:1000	475	0-0-80	22,000
17004	บางใหญ่	บางกรวยฝั่งใต้	1126	5036I	6024	03	1:1000	476	0-0-48	22,000
17005	บางใหญ่	บางกรวยฝั่งใต้	1127	5036I	6024	03	1:1000	477	0-0-1	22,000
17006	บางใหญ่	บางกรวยฝั่งใต้	1128	5036I	6024	07	1:1000	3	0-0-35	22,000
17007	บางใหญ่	บางกรวยฝั่งใต้	1129	5036I	6024	03	1:1000	468	0-0-30	11,000
17008	บางใหญ่	บางกรวยฝั่งใต้	1130	5036I	6024	03	1:1000	458	0-0-43	22,000
17063	บางใหญ่	บางกรวยฝั่งใต้	1131	5036I	6024	02	1:1000	196	0-0-49	22,000
17064	บางใหญ่	บางกรวยฝั่งใต้	1132	5036I	6024	02	1:1000	202	0-0-58	22,000
17065	บางใหญ่	บางกรวยฝั่งใต้	1133	5036I	6024	02	1:1000	203	0-0-28	22,000
17066	บางใหญ่	บางกรวยฝั่งใต้	1134	5036I	6024	02	1:1000	197	0-0-66	22,000
17067	บางใหญ่	บางกรวยฝั่งใต้	1135	5036I	6024	02	1:1000	201	0-0-80	22,000
17068	บางใหญ่	บางกรวยฝั่งใต้	1136	5036I	6024	02	1:1000	204	0-0-37	22,000
17069	บางใหญ่	บางกรวยฝั่งใต้	1137	5036I	6024	02	1:1000	198	0-0-78	22,000
17070	บางใหญ่	บางกรวยฝั่งใต้	1138	5036I	6024	02	1:1000	199	0-0-76	22,000
17071	บางใหญ่	บางกรวยฝั่งใต้	1139	5036I	6024	02	1:1000	205	0-0-39	22,000
17083	บางใหญ่	บางกรวยฝั่งใต้	1140	5036I	6026	14	1:1000	1	0-2-21	18,000
17084	บางใหญ่	บางกรวยฝั่งใต้	1141	5036I	6026	13	1:1000	144	0-1-17	18,000

มีผลบังคับใช้ตั้งแต่วันที่

1 มกราคม พ.ศ. 2559

รอบบัญชี พ.ศ. 2559 - 2562

บัญชีกำหนดราคาประเมินทุนทรัพย์ที่ดิน

ในการจดทะเบียนสิทธิและนิติกรรมเกี่ยวกับอสังหาริมทรัพย์

เทศบาลเมือง บางกรวย

อำเภอ บางกรวย

จังหวัด นนทบุรี

หน้า 572

โฉนดที่ดินเลขที่	อำเภอ	ตำบล	หน้าสำรวจ	เครื่องหมายที่ดินระบบพิกัดฉาก ยู ที เอ็ม/ ศูนย์กำเนิด					เนื้อที่ (ไร่-งาน-ตร.วา)	ราคาประเมิน (บาท ต่อ ตร.วา)
				แผนที่ภูมิประเทศ	ระวาง	แผ่น	มาตราส่วน	เลขที่ดิน		
17090	บางใหญ่	บางกรวยฝั่งใต้	1142	5036I	6024	03	1:1000	276	0-0-28	22,000
17091	บางใหญ่	บางกรวยฝั่งใต้	1143	5036I	6024	03	1:1000	274	0-0-80	22,000
17092	บางใหญ่	บางกรวยฝั่งใต้	1144	5036I	6024	03	1:1000	284	0-0-94	22,000
17093	บางใหญ่	บางกรวยฝั่งใต้	1145	5036I	6024	03	1:1000	285	0-0-80	22,000
17094	บางใหญ่	บางกรวยฝั่งใต้	1146	5036I	6024	03	1:1000	286	0-0-3	22,000
17095	บางใหญ่	บางกรวยฝั่งใต้	1147	5036I	6024	03	1:1000	293	0-0-53	11,000
17096	บางใหญ่	บางกรวยฝั่งใต้	1148	5036I	6024	03	1:1000	305	0-0-90	22,000
17097	บางใหญ่	บางกรวยฝั่งใต้	1149	5036I	6024	03	1:1000	306	0-0-80	22,000
17098	บางใหญ่	บางกรวยฝั่งใต้	1150	5036I	6024	03	1:1000	307	0-0-7	22,000
17099	บางใหญ่	บางกรวยฝั่งใต้	1151	5036I	6024	03	1:1000	320	0-0-88	22,000
17100	บางใหญ่	บางกรวยฝั่งใต้	1152	5036I	6024	03	1:1000	319	0-0-80	22,000
17101	บางใหญ่	บางกรวยฝั่งใต้	1153	5036I	6024	03	1:1000	318	0-0-9	22,000
17103	บางใหญ่	บางกรวยฝั่งใต้	1155	5036I	6024	03	1:1000	400	0-0-29	22,000
17104	บางใหญ่	บางกรวยฝั่งใต้	1156	5036I	6024	03	1:1000	397	0-0-28	22,000
17117	บางใหญ่	บางกรวยฝั่งใต้	1157	5036I	6024	03	1:1000	396	0-0-3	22,000
17118	บางใหญ่	บางกรวยฝั่งใต้	1158	5036I	6024	02	1:1000	32	2-0-33	4,500
17136	บางใหญ่	บางกรวยฝั่งใต้	1159	5036I	6024	03	1:1000	408	0-0-18	22,000
17137	บางใหญ่	บางกรวยฝั่งใต้	1160	5036I	6024	03	1:1000	407	0-0-24	22,000
17138	บางใหญ่	บางกรวยฝั่งใต้	1161	5036I	6024	03	1:1000	404	0-0-26	22,000
17139	บางใหญ่	บางกรวยฝั่งใต้	1162	5036I	6024	03	1:1000	403	0-0-27	22,000

มีผลบังคับใช้ตั้งแต่วันที่

1 มกราคม พ.ศ. 2559

รอบบัญชี พ.ศ. 2559 - 2562

บัญชีกำหนดราคาประเมินทุนทรัพย์ที่ดิน

ในการจดทะเบียนสิทธิและนิติกรรมเกี่ยวกับอสังหาริมทรัพย์

เทศบาลเมือง บางกรวย

อำเภอ บางกรวย

จังหวัด นนทบุรี

หน้า 573

โฉนดที่ดินเลขที่	อำเภอ	ตำบล	หน้าสำรวจ	เครื่องหมายที่ดินระบบพิกัดฉาก ยู ที เอ็ม/ ศูนย์กำเนิด					เนื้อที่ (ไร่-งาน-ตร.วา)	ราคาประเมิน (บาท ต่อ ตร.วา)
				แผนที่ภูมิประเทศ	ระวาง	แผ่น	มาตราส่วน	เลขที่ดิน		
17140	บางใหญ่	บางกรวยฝั่งใต้	1163	5036I	6024	03	1:1000	277	0-0-10	22,000
17141	บางใหญ่	บางกรวยฝั่งใต้	1164	5036I	6024	03	1:1000	283	0-0-35	22,000
17142	บางใหญ่	บางกรวยฝั่งใต้	1165	5036I	6024	03	1:1000	294	0-0-10	11,000
17143	บางใหญ่	บางกรวยฝั่งใต้	1166	5036I	6024	03	1:1000	304	0-0-35	22,000
17166	บางใหญ่	บางกรวยฝั่งใต้	1167	5036I	6024	03	1:1000	163	0-0-54	22,000
17167	บางใหญ่	บางกรวยฝั่งใต้	1168	5036I	6024	03	1:1000	162	0-0-23	22,000
17168	บางใหญ่	บางกรวยฝั่งใต้	1169	5036I	6024	03	1:1000	146	0-1-7	22,000
17169	บางใหญ่	บางกรวยฝั่งใต้	1170	5036I	6024	03	1:1000	147	0-0-74	22,000
17170	บางใหญ่	บางกรวยฝั่งใต้	1171	5036I	6024	03	1:1000	145	0-0-54	11,000
17171	บางใหญ่	บางกรวยฝั่งใต้	1172	5036I	6024	03	1:1000	135	0-1-6	22,000
17172	บางใหญ่	บางกรวยฝั่งใต้	1173	5036I	6024	03	1:1000	136	0-0-72	22,000
17173	บางใหญ่	บางกรวยฝั่งใต้	1174	5036I	6024	03	1:1000	133	0-1-6	22,000
17174	บางใหญ่	บางกรวยฝั่งใต้	1175	5036I	6024	03	1:1000	132	0-0-72	22,000
17175	บางใหญ่	บางกรวยฝั่งใต้	1176	5036I	6024	03	1:1000	6	0-1-48	22,000
17176	บางใหญ่	บางกรวยฝั่งใต้	1177	5036I	6024	03	1:1000	5	0-1-20	22,000
17177	บางใหญ่	บางกรวยฝั่งใต้	1178	5036I	6024	03	1:1000	4	0-1-22	22,000
17178	บางใหญ่	บางกรวยฝั่งใต้	1179	5036I	6024	03	1:1000	3	0-1-40	22,000
17179	บางใหญ่	บางกรวยฝั่งใต้	1180	5036I	6024	03	1:1000	275	0-0-67	22,000
17181	บางใหญ่	บางกรวยฝั่งใต้	1182	5036I	6024	03	1:1000	186	0-0-53	11,000
17182	บางใหญ่	บางกรวยฝั่งใต้	1183	5036I	6024	03	1:1000	185	0-0-98	22,000

มีผลบังคับใช้ตั้งแต่วันที่

1 มกราคม พ.ศ. 2559

รอบบัญชี พ.ศ. 2559 - 2562

บัญชีกำหนดราคาประเมินทุนทรัพย์ที่ดิน

ในการจดทะเบียนสิทธิและนิติกรรมเกี่ยวกับอสังหาริมทรัพย์

เทศบาลเมือง บางกรวย

อำเภอ บางกรวย

จังหวัด นนทบุรี

หน้า 574

โฉนดที่ดินเลขที่	อำเภอ	ตำบล	หน้าสำรวจ	เครื่องหมายที่ดินระบบพิกัดฉาก ยู ที เอ็ม/ ศูนย์กำเนิด					เนื้อที่ (ไร่-งาน-ตร.วา)	ราคาประเมิน (บาท ต่อ ตร.วา)
				แผนที่ภูมิประเทศ	ระวาง	แผ่น	มาตราส่วน	เลขที่ดิน		
17183	บางใหญ่	บางกรวยฝั่งใต้	1184	5036I	6024	03	1:1000	184	0-0-80	22,000
17184	บางใหญ่	บางกรวยฝั่งใต้	1185	5036I	6024	03	1:1000	170	0-1-1	22,000
17185	บางใหญ่	บางกรวยฝั่งใต้	1186	5036I	6024	03	1:1000	171	0-0-79	22,000
17186	บางใหญ่	บางกรวยฝั่งใต้	1187	5036I	6024	03	1:1000	164	0-0-51	22,000
17187	บางใหญ่	บางกรวยฝั่งใต้	1188	5036I	6024	03	1:1000	165	0-0-53	22,000
17197	บางใหญ่	บางกรวยฝั่งใต้	1189	5036I	6026	09	1:1000	310	0-0-33	18,000
17198	บางใหญ่	บางกรวยฝั่งใต้	1190	5036I	6026	09	1:1000	309	0-0-18	29,000
17199	บางใหญ่	บางกรวยฝั่งใต้	1191	5036I	6026	13	1:1000	30	0-0-12	45,000
17200	บางใหญ่	บางกรวยฝั่งใต้	1192	5036I	6026	13	1:1000	29	0-0-36	45,000
17201	บางใหญ่	บางกรวยฝั่งใต้	1193	5036I	6026	13	1:1000	28	0-0-6	45,000
17202	บางใหญ่	บางกรวยฝั่งใต้	1194	5036I	6026	13	1:1000	27	0-0-6	45,000
17203	บางใหญ่	บางกรวยฝั่งใต้	1195	5036I	6026	13	1:1000	26	0-0-6	45,000
17204	บางใหญ่	บางกรวยฝั่งใต้	1196	5036I	6026	13	1:1000	21	0-0-15	45,000
17207	บางใหญ่	บางกรวยฝั่งใต้	1199	5036I	6026	09	1:1000	315	0-0-67	9,000
17208	บางใหญ่	บางกรวยฝั่งใต้	1200	5036I	6026	13	1:1000	50	0-1-17	9,000
17377	บางใหญ่	บางกรวยฝั่งใต้	1201	5036I	6024	02	1:1000	212	0-0-21	22,000
17378	บางใหญ่	บางกรวยฝั่งใต้	1202	5036I	6024	02	1:1000	211	0-0-2	22,000
17379	บางใหญ่	บางกรวยฝั่งใต้	1203	5036I	6024	02	1:1000	213	0-0-49	11,000
17380	บางใหญ่	บางกรวยฝั่งใต้	1204	5036I	6024	02	1:1000	215	0-1-20	22,000
17381	บางใหญ่	บางกรวยฝั่งใต้	1205	5036I	6024	02	1:1000	216	0-0-9	22,000

มีผลบังคับใช้ตั้งแต่วันที่

1 มกราคม พ.ศ. 2559

รอบบัญชี พ.ศ. 2559 - 2562

บัญชีกำหนดราคาประเมินทุนทรัพย์ที่ดิน

ในการจดทะเบียนสิทธิและนิติกรรมเกี่ยวกับอสังหาริมทรัพย์

เทศบาลเมือง บางกรวย

อำเภอ บางกรวย

จังหวัด นนทบุรี

หน้า 575

โฉนดที่ดินเลขที่	อำเภอ	ตำบล	หน้าสำรวจ	เครื่องหมายที่ดินระบบพิกัดฉาก ยู ที เอ็ม/ ศูนย์กำเนิด					เนื้อที่ (ไร่-งาน-ตร.วา)	ราคาประเมิน (บาท ต่อ ตร.วา)
				แผนที่ภูมิประเทศ	ระวาง	แผ่น	มาตราส่วน	เลขที่ดิน		
17382	บางใหญ่	บางกรวยฝั่งใต้	1206	5036I	6024	03	1:1000	462	0-1-20	22,000
17383	บางใหญ่	บางกรวยฝั่งใต้	1207	5036I	6024	03	1:1000	471	0-0-11	22,000
17384	บางใหญ่	บางกรวยฝั่งใต้	1208	5036I	6024	03	1:1000	464	0-0-50	11,000
18535	บางใหญ่	บางกรวยฝั่งใต้	1209	5036I	6024	02	1:1000	181	0-1-55	22,000
18536	บางใหญ่	บางกรวยฝั่งใต้	1210	5036I	6024	02	1:1000	180	0-1-68	22,000
18537	บางใหญ่	บางกรวยฝั่งใต้	1211	5036I	6024	02	1:1000	179	0-1-70	22,000
18538	บางใหญ่	บางกรวยฝั่งใต้	1212	5036I	6024	02	1:1000	178	0-1-78	22,000
18539	บางใหญ่	บางกรวยฝั่งใต้	1213	5036I	6024	02	1:1000	177	0-1-83	22,000
18540	บางใหญ่	บางกรวยฝั่งใต้	1214	5036I	6024	02	1:1000	176	0-1-82	22,000
18541	บางใหญ่	บางกรวยฝั่งใต้	1215	5036I	6024	02	1:1000	175	0-1-51	22,000
18542	บางใหญ่	บางกรวยฝั่งใต้	1216	5036I	6024	02	1:1000	174	0-1-49	22,000
18543	บางใหญ่	บางกรวยฝั่งใต้	1217	5036I	6024	02	1:1000	167	0-0-23	11,000
18757	บางใหญ่	บางกรวยฝั่งใต้	1232	5036I	6024	07	1:1000	82	0-0-8.1	6,500
18758	บางใหญ่	บางกรวยฝั่งใต้	1233	5036I	6024	07	1:1000	84	0-0-16.5	25,000
18759	บางใหญ่	บางกรวยฝั่งใต้	1234	5036I	6024	07	1:1000	80	0-2-9.3	25,000
18760	บางใหญ่	บางกรวยฝั่งใต้	1235	5036I	6024	07	1:1000	77	0-0-56	25,000
18762	บางใหญ่	บางกรวยฝั่งใต้	1224	5036I	6024	03	1:1000	510	0-0-32.4	25,000
18763	บางใหญ่	บางกรวยฝั่งใต้	1225	5036I	6024	03	1:1000	511	0-0-32.4	25,000
18764	บางใหญ่	บางกรวยฝั่งใต้	1226	5036I	6024	07	1:1000	90	0-0-6.6	25,000
18765	บางใหญ่	บางกรวยฝั่งใต้	1227	5036I	6024	07	1:1000	89	0-0-32.4	25,000

มีผลบังคับใช้ตั้งแต่วันที่

1 มกราคม พ.ศ. 2559

รอบบัญชี พ.ศ. 2559 - 2562

บัญชีกำหนดราคาประเมินทุนทรัพย์ที่ดิน

ในการจดทะเบียนสิทธิและนิติกรรมเกี่ยวกับอสังหาริมทรัพย์

เทศบาลเมือง บางกรวย

อำเภอ บางกรวย

จังหวัด นนทบุรี

หน้า 576

โฉนดที่ดินเลขที่	อำเภอ	ตำบล	หน้าสำรวจ	เครื่องหมายที่ดินระบบพิกัดฉาก ยู ที เอ็ม/ ศูนย์กำเนิด					เนื้อที่ (ไร่-งาน-ตร.วา)	ราคาประเมิน (บาท ต่อ ตร.วา)
				แผนที่ภูมิประเทศ	ระวาง	แผ่น	มาตราส่วน	เลขที่ดิน		
18766	บางใหญ่	บางกรวยฝั่งใต้	1228	5036I	6024	07	1:1000	88	0-0-21.5	25,000
18767	บางใหญ่	บางกรวยฝั่งใต้	1229	5036I	6024	07	1:1000	87	0-0-21.5	25,000
18768	บางใหญ่	บางกรวยฝั่งใต้	1230	5036I	6024	07	1:1000	86	0-0-21.5	25,000
18769	บางใหญ่	บางกรวยฝั่งใต้	1231	5036I	6024	07	1:1000	85	0-0-5	25,000
18770	บางใหญ่	บางกรวยฝั่งใต้	1220	5036I	6024	03	1:1000	513	0-0-32.4	25,000
18771	บางใหญ่	บางกรวยฝั่งใต้	1221	5036I	6024	03	1:1000	514	0-0-32.4	25,000
18772	บางใหญ่	บางกรวยฝั่งใต้	1222	5036I	6024	03	1:1000	515	0-0-32.4	25,000
18773	บางใหญ่	บางกรวยฝั่งใต้	1236	5036I	6024	02	1:1000	182	0-1-6	22,000
18774	บางใหญ่	บางกรวยฝั่งใต้	1237	5036I	6024	02	1:1000	183	0-1-4	22,000
18775	บางใหญ่	บางกรวยฝั่งใต้	1238	5036I	6024	02	1:1000	185	0-1-14	22,000
18776	บางใหญ่	บางกรวยฝั่งใต้	1239	5036I	6024	02	1:1000	184	0-1-14	22,000
18777	บางใหญ่	บางกรวยฝั่งใต้	1240	5036I	6024	02	1:1000	186	0-1-12	22,000
18778	บางใหญ่	บางกรวยฝั่งใต้	1241	5036I	6024	02	1:1000	187	0-1-12	22,000
18779	บางใหญ่	บางกรวยฝั่งใต้	1242	5036I	6024	02	1:1000	189	0-1-11	22,000
18780	บางใหญ่	บางกรวยฝั่งใต้	1243	5036I	6024	02	1:1000	188	0-1-11	22,000
18781	บางใหญ่	บางกรวยฝั่งใต้	1244	5036I	6024	02	1:1000	190	0-1-81	22,000
18782	บางใหญ่	บางกรวยฝั่งใต้	1245	5036I	6024	02	1:1000	191	0-1-81	22,000
18783	บางใหญ่	บางกรวยฝั่งใต้	1246	5036I	6024	02	1:1000	193	0-0-54	22,000
18784	บางใหญ่	บางกรวยฝั่งใต้	1247	5036I	6024	02	1:1000	194	0-0-56	22,000
18785	บางใหญ่	บางกรวยฝั่งใต้	1248	5036I	6024	02	1:1000	195	0-0-49	22,000

มีผลบังคับใช้ตั้งแต่วันที่

1 มกราคม พ.ศ. 2559

รอบบัญชี พ.ศ. 2559 - 2562

บัญชีกำหนดราคาประเมินทุนทรัพย์ที่ดิน

ในการจดทะเบียนสิทธิและนิติกรรมเกี่ยวกับอสังหาริมทรัพย์

เทศบาลเมือง บางกรวย

อำเภอ บางกรวย

จังหวัด นนทบุรี

หน้า 577

โฉนดที่ดินเลขที่	อำเภอ	ตำบล	หน้าสำรวจ	เครื่องหมายที่ดินระบบพิกัดฉาก ยู ที เอ็ม/ ศูนย์กำเนิด					เนื้อที่ (ไร่-งาน-ตร.วา)	ราคาประเมิน (บาท ต่อ ตร.วา)
				แผนที่ภูมิประเทศ	ระวาง	แผ่น	มาตราส่วน	เลขที่ดิน		
19242	บางใหญ่	บางกรวยฝั่งใต้	1262	5036I	6024	03	1:1000	28	0-0-34	25,000
19243	บางใหญ่	บางกรวยฝั่งใต้	1263	5036I	6024	03	1:1000	30	0-0-36	25,000
19247	บางใหญ่	บางกรวยฝั่งใต้	1258	5036I	6024	07	1:1000	19	0-0-80	22,000
19248	บางใหญ่	บางกรวยฝั่งใต้	1259	5036I	6024	07	1:1000	18	0-0-80	22,000
19249	บางใหญ่	บางกรวยฝั่งใต้	1260	5036I	6024	07	1:1000	17	0-0-81	22,000
19265	บางใหญ่	บางกรวยฝั่งใต้	801	5036I	6024	03	1:1000	201	0-0-8	22,000
19392	บางใหญ่	บางกรวยฝั่งใต้	1250	5036I	5824	07	1:1000	62	0-0-10	10,000
19393	บางใหญ่	บางกรวยฝั่งใต้	1251	5036I	5824	07	1:1000	64	0-0-77	25,000
19394	บางใหญ่	บางกรวยฝั่งใต้	1252	5036I	5824	07	1:1000	65	0-0-1.4	10,000
19395	บางใหญ่	บางกรวยฝั่งใต้	1253	5036I	5824	07	1:1000	61	0-0-54	10,000
19396	บางใหญ่	บางกรวยฝั่งใต้	1254	5036I	5824	03	1:1000	82	0-0-49	10,000
19397	บางใหญ่	บางกรวยฝั่งใต้	1255	5036I	5824	07	1:1000	56	0-1-40	20,000
19398	บางใหญ่	บางกรวยฝั่งใต้	1256	5036I	5824	07	1:1000	57	0-0-5	10,000
19399	บางใหญ่	บางกรวยฝั่งใต้	1257	5036I	5824	07	1:1000	58	0-0-1.3	10,000
19417	บางใหญ่	บางกรวยฝั่งใต้	1270	5036I	6024	02	1:1000	133	0-1-13	22,000
19418	บางใหญ่	บางกรวยฝั่งใต้	1271	5036I	6024	02	1:1000	134	0-1-36	22,000
19419	บางใหญ่	บางกรวยฝั่งใต้	1272	5036I	6024	02	1:1000	135	0-1-35	22,000
19420	บางใหญ่	บางกรวยฝั่งใต้	1273	5036I	6024	02	1:1000	136	0-1-49	22,000
19421	บางใหญ่	บางกรวยฝั่งใต้	1274	5036I	6024	02	1:1000	137	0-0-75	22,000
19423	บางใหญ่	บางกรวยฝั่งใต้	1276	5036I	6024	02	1:1000	144	0-2-60	22,000

มีผลบังคับใช้ตั้งแต่วันที่

1 มกราคม พ.ศ. 2559

รอบบัญชี พ.ศ. 2559 - 2562

บัญชีกำหนดราคาประเมินทุนทรัพย์ที่ดิน

ในการจดทะเบียนสิทธิและนิติกรรมเกี่ยวกับอสังหาริมทรัพย์

เทศบาลเมือง บางกรวย

อำเภอ บางกรวย

จังหวัด นนทบุรี

หน้า 578

โฉนดที่ดินเลขที่	อำเภอ	ตำบล	หน้าสำรวจ	เครื่องหมายที่ดินระบบพิกัดฉาก ยู ที เอ็ม/ ศูนย์กำเนิด					เนื้อที่ (ไร่-งาน-ตร.วา)	ราคาประเมิน (บาท ต่อ ตร.วา)
				แผนที่ภูมิประเทศ	ระวาง	แผ่น	มาตราส่วน	เลขที่ดิน		
19424	บางใหญ่	บางกรวยฝั่งใต้	1300	5036I	6024	02	1:1000	154	0-0-55	22,000
19425	บางใหญ่	บางกรวยฝั่งใต้	1301	5036I	6024	02	1:1000	155	0-1-36	22,000
19426	บางใหญ่	บางกรวยฝั่งใต้	1302	5036I	6024	02	1:1000	156	0-1-48	22,000
19427	บางใหญ่	บางกรวยฝั่งใต้	1303	5036I	6024	02	1:1000	157	0-1-40	22,000
19428	บางใหญ่	บางกรวยฝั่งใต้	1304	5036I	6024	02	1:1000	158	0-1-28	22,000
19429	บางใหญ่	บางกรวยฝั่งใต้	1305	5036I	6024	02	1:1000	159	0-1-31	22,000
19430	บางใหญ่	บางกรวยฝั่งใต้	1306	5036I	6024	02	1:1000	160	0-1-30	22,000
19431	บางใหญ่	บางกรวยฝั่งใต้	1307	5036I	6024	02	1:1000	161	0-1-50	22,000
19432	บางใหญ่	บางกรวยฝั่งใต้	1308	5036I	6024	02	1:1000	163	0-2-34	22,000
19433	บางใหญ่	บางกรวยฝั่งใต้	1282	5036I	6024	02	1:1000	33	0-1-11	22,000
19434	บางใหญ่	บางกรวยฝั่งใต้	1283	5036I	6024	02	1:1000	34	0-1-8	22,000
19435	บางใหญ่	บางกรวยฝั่งใต้	1284	5036I	6024	02	1:1000	35	0-1-7	22,000
19436	บางใหญ่	บางกรวยฝั่งใต้	1285	5036I	6024	02	1:1000	36	0-1-6	22,000
19437	บางใหญ่	บางกรวยฝั่งใต้	1286	5036I	6024	02	1:1000	37	0-1-8	22,000
19438	บางใหญ่	บางกรวยฝั่งใต้	1287	5036I	6024	02	1:1000	38	0-1-9	22,000
19439	บางใหญ่	บางกรวยฝั่งใต้	1288	5036I	6024	02	1:1000	39	0-1-22	22,000
19440	บางใหญ่	บางกรวยฝั่งใต้	1289	5036I	6024	02	1:1000	40	0-0-67	22,000
19441	บางใหญ่	บางกรวยฝั่งใต้	1265	5036I	6024	03	1:1000	33	0-0-77	25,000
19442	บางใหญ่	บางกรวยฝั่งใต้	1266	5036I	6024	03	1:1000	115	0-0-85	22,000
19443	บางใหญ่	บางกรวยฝั่งใต้	1267	5036I	6024	03	1:1000	112	0-0-81	22,000

มีผลบังคับใช้ตั้งแต่วันที่

1 มกราคม พ.ศ. 2559

รอบบัญชี พ.ศ. 2559 - 2562

บัญชีกำหนดราคาประเมินทุนทรัพย์ที่ดิน

ในการจดทะเบียนสิทธิและนิติกรรมเกี่ยวกับอสังหาริมทรัพย์

เทศบาลเมือง บางกรวย

อำเภอ บางกรวย

จังหวัด นนทบุรี

หน้า 579

โฉนดที่ดินเลขที่	อำเภอ	ตำบล	หน้าสำรวจ	เครื่องหมายที่ดินระบบพิกัดฉาก ยู ที เอ็ม/ ศูนย์กำเนิด					เนื้อที่ (ไร่-งาน-ตร.วา)	ราคาประเมิน (บาท ต่อ ตร.วา)
				แผนที่ภูมิประเทศ	ระวาง	แผ่น	มาตราส่วน	เลขที่ดิน		
19444	บางใหญ่	บางกรวยฝั่งใต้	1277	5036I	6024	06	1:1000	56	0-1-28	22,000
19445	บางใหญ่	บางกรวยฝั่งใต้	1278	5036I	6024	06	1:1000	55	0-1-37	22,000
19446	บางใหญ่	บางกรวยฝั่งใต้	1279	5036I	6024	06	1:1000	54	0-1-39	22,000
19447	บางใหญ่	บางกรวยฝั่งใต้	1280	5036I	6024	06	1:1000	53	0-1-41	22,000
19448	บางใหญ่	บางกรวยฝั่งใต้	1281	5036I	6024	06	1:1000	52	0-1-31	22,000
19449	บางใหญ่	บางกรวยฝั่งใต้	1268	5036I	6024	03	1:1000	460	0-0-93	22,000
19450	บางใหญ่	บางกรวยฝั่งใต้	1269	5036I	6024	03	1:1000	459	0-0-96	22,000
19458	บางใหญ่	บางกรวยฝั่งใต้	1261	5036I	6024	07	1:1000	14	0-0-78	22,000
19543	บางใหญ่	บางกรวยฝั่งใต้	1317	5036I	6024	02	1:1000	152	0-1-9	22,000
19544	บางใหญ่	บางกรวยฝั่งใต้	1318	5036I	6024	02	1:1000	151	0-1-32	22,000
19545	บางใหญ่	บางกรวยฝั่งใต้	1319	5036I	6024	02	1:1000	150	0-1-34	22,000
19546	บางใหญ่	บางกรวยฝั่งใต้	1320	5036I	6024	02	1:1000	149	0-1-34	22,000
19547	บางใหญ่	บางกรวยฝั่งใต้	1321	5036I	6024	02	1:1000	148	0-1-35	22,000
19548	บางใหญ่	บางกรวยฝั่งใต้	1322	5036I	6024	02	1:1000	147	0-1-35	22,000
19549	บางใหญ่	บางกรวยฝั่งใต้	1323	5036I	6024	02	1:1000	145	0-0-75	22,000
19550	บางใหญ่	บางกรวยฝั่งใต้	1324	5036I	6024	02	1:1000	146	0-1-49	22,000
19553	บางใหญ่	บางกรวยฝั่งใต้	1291	5036I	6024	02	1:1000	143	0-1-22	22,000
19555	บางใหญ่	บางกรวยฝั่งใต้	1293	5036I	6024	06	1:1000	44	0-1-28	22,000
19556	บางใหญ่	บางกรวยฝั่งใต้	1294	5036I	6024	06	1:1000	45	0-1-27	22,000
19557	บางใหญ่	บางกรวยฝั่งใต้	1295	5036I	6024	06	1:1000	46	0-1-27	22,000

มีผลบังคับใช้ตั้งแต่วันที่

1 มกราคม พ.ศ. 2559

รอบบัญชี พ.ศ. 2559 - 2562

บัญชีกำหนดราคาประเมินทุนทรัพย์ที่ดิน

ในการจดทะเบียนสิทธิและนิติกรรมเกี่ยวกับอสังหาริมทรัพย์

เทศบาลเมือง บางกรวย

อำเภอ บางกรวย

จังหวัด นนทบุรี

หน้า 580

โฉนดที่ดินเลขที่	อำเภอ	ตำบล	หน้าสำรวจ	เครื่องหมายที่ดินระบบพิกัดฉาก ยู ที เอ็ม/ ศูนย์กำเนิด					เนื้อที่ (ไร่-งาน-ตร.วา)	ราคาประเมิน (บาท ต่อ ตร.วา)
				แผนที่ภูมิประเทศ	ระวาง	แผ่น	มาตราส่วน	เลขที่ดิน		
19558	บางใหญ่	บางกรวยฝั่งใต้	1296	5036I	6024	06	1:1000	47	0-1-26	22,000
19559	บางใหญ่	บางกรวยฝั่งใต้	1297	5036I	6024	06	1:1000	48	0-1-25	22,000
19560	บางใหญ่	บางกรวยฝั่งใต้	1298	5036I	6024	06	1:1000	49	0-1-24	22,000
19561	บางใหญ่	บางกรวยฝั่งใต้	1299	5036I	6024	06	1:1000	50	0-1-41	22,000
19702	บางใหญ่	บางกรวยฝั่งใต้	1342	5036I	6024	03	1:1000	478	0-0-13	11,000
19703	บางใหญ่	บางกรวยฝั่งใต้	1343	5036I	6024	07	1:1000	5	0-0-16	11,000
19710	บางใหญ่	บางกรวยฝั่งใต้	1340	5036I	6024	05	1:1000	56	1-2-6	6,500
19716	บางใหญ่	บางกรวยฝั่งใต้	1338	5036I	5824	08	1:1000	2	0-1-37	25,000
19718	บางใหญ่	บางกรวยฝั่งใต้	1336	5036I	5824	08	1:1000	676	0-0-34	14,000
19719	บางใหญ่	บางกรวยฝั่งใต้	1337	5036I	5824	08	1:1000	677	0-1-0	14,000
19758	บางใหญ่	บางกรวยฝั่งใต้	1341	5036I	5824	08	1:1000	28	0-1-0	12,500
19916	บางใหญ่	บางกรวยฝั่งใต้	1344	5036I	6024	03	1:1000	40	0-0-7	11,000
19917	บางใหญ่	บางกรวยฝั่งใต้	1345	5036I	6024	03	1:1000	39	0-0-3	25,000
19918	บางใหญ่	บางกรวยฝั่งใต้	1346	5036I	6024	03	1:1000	35	0-0-7	11,000
19919	บางใหญ่	บางกรวยฝั่งใต้	1347	5036I	6024	03	1:1000	108	0-0-2	22,000
19920	บางใหญ่	บางกรวยฝั่งใต้	1348	5036I	6024	03	1:1000	109	0-0-2	22,000
19921	บางใหญ่	บางกรวยฝั่งใต้	1349	5036I	6024	07	1:1000	81	0-0-5	3,250
19922	บางใหญ่	บางกรวยฝั่งใต้	1350	5036I	6024	07	1:1000	78	0-0-3	3,250
19923	บางใหญ่	บางกรวยฝั่งใต้	1351	5036I	6024	07	1:1000	75	0-0-2	3,250
19957	บางใหญ่	บางกรวยฝั่งใต้	701	5036I	6024	02	1:1000	129	0-1-78	22,000

มีผลบังคับใช้ตั้งแต่วันที่

1 มกราคม พ.ศ. 2559

รอบบัญชี พ.ศ. 2559 - 2562

บัญชีกำหนดราคาประเมินทุนทรัพย์ที่ดิน

ในการจดทะเบียนสิทธิและนิติกรรมเกี่ยวกับอสังหาริมทรัพย์

เทศบาลเมือง บางกรวย

อำเภอ บางกรวย

จังหวัด นนทบุรี

หน้า 581

โฉนดที่ดินเลขที่	อำเภอ	ตำบล	หน้าสำรวจ	เครื่องหมายที่ดินระบบพิกัดฉาก ยู ที เอ็ม/ ศูนย์กำเนิด					เนื้อที่ (ไร่-งาน-ตร.วา)	ราคาประเมิน (บาท ต่อ ตร.วา)
				แผนที่ภูมิประเทศ	ระวาง	แผ่น	มาตราส่วน	เลขที่ดิน		
19958	บางใหญ่	บางกรวยฝั่งใต้	702	5036I	6024	02	1:1000	127	0-3-40	22,000
19959	บางใหญ่	บางกรวยฝั่งใต้	703	5036I	6024	02	1:1000	126	0-1-38	22,000
19960	บางใหญ่	บางกรวยฝั่งใต้	704	5036I	6024	06	1:1000	33	0-1-38	22,000
20056	บางใหญ่	บางกรวยฝั่งใต้	1364	5036I	6024	06	1:1000	75	0-0-72	22,000
20057	บางใหญ่	บางกรวยฝั่งใต้	1365	5036I	6024	07	1:1000	2	0-0-73	22,000
20058	บางใหญ่	บางกรวยฝั่งใต้	1363	5036I	5824	08	1:1000	10	0-2-0	30,000
20069	บางใหญ่	บางกรวยฝั่งใต้	1339	5036I	6024	05	1:1000	38	0-2-0	4,500
20198	บางใหญ่	บางกรวยฝั่งใต้	1367	5036I	6024	01	1:1000	75	0-0-51	6,500
20237	บางใหญ่	บางกรวยฝั่งใต้	1310	5036I	6026	13	1:1000	435	0-1-7	45,000
20238	บางใหญ่	บางกรวยฝั่งใต้	1311	5036I	6026	13	1:1000	434	0-0-99	45,000
20239	บางใหญ่	บางกรวยฝั่งใต้	1312	5036I	6026	13	1:1000	433	0-1-1	45,000
20241	บางใหญ่	บางกรวยฝั่งใต้	1314	5036I	6026	13	1:1000	431	1-2-68	45,000
20242	บางใหญ่	บางกรวยฝั่งใต้	1315	5036I	6026	13	1:1000	430	0-1-2	45,000
20243	บางใหญ่	บางกรวยฝั่งใต้	1316	5036I	6026	13	1:1000	429	0-1-0	33,500
20319	บางใหญ่	บางกรวยฝั่งใต้	1352	5036I	6024	05	1:1000	55	1-0-17	6,500
20320	บางใหญ่	บางกรวยฝั่งใต้	1353	5036I	6024	05	1:1000	54	1-0-17	6,500
20321	บางใหญ่	บางกรวยฝั่งใต้	1354	5036I	6024	05	1:1000	21	1-0-17	6,500
20322	บางใหญ่	บางกรวยฝั่งใต้	1355	5036I	6024	05	1:1000	20	1-0-15	6,500
20323	บางใหญ่	บางกรวยฝั่งใต้	1356	5036I	6024	05	1:1000	19	0-1-34	6,500
20324	บางใหญ่	บางกรวยฝั่งใต้	1357	5036I	6024	05	1:1000	18	0-0-49	6,500

มีผลบังคับใช้ตั้งแต่วันที่

1 มกราคม พ.ศ. 2559

รอบบัญชี พ.ศ. 2559 - 2562

บัญชีกำหนดราคาประเมินทุนทรัพย์ที่ดิน

ในการจดทะเบียนสิทธิและนิติกรรมเกี่ยวกับอสังหาริมทรัพย์

เทศบาลเมือง บางกรวย

อำเภอ บางกรวย

จังหวัด นนทบุรี

หน้า 582

โฉนดที่ดินเลขที่	อำเภอ	ตำบล	หน้าสำรวจ	เครื่องหมายที่ดินระบบพิกัดฉาก ยู ที เอ็ม/ ศูนย์กำเนิด					เนื้อที่ (ไร่-งาน-ตร.วา)	ราคาประเมิน (บาท ต่อ ตร.วา)
				แผนที่ภูมิประเทศ	ระวาง	แผ่น	มาตราส่วน	เลขที่ดิน		
20325	บางใหญ่	บางกรวยฝั่งใต้	1358	5036I	6024	05	1:1000	17	0-1-31	6,500
20326	บางใหญ่	บางกรวยฝั่งใต้	1359	5036I	6024	05	1:1000	16	0-1-30	6,500
20327	บางใหญ่	บางกรวยฝั่งใต้	1360	5036I	6024	05	1:1000	15	0-1-35	6,500
20328	บางใหญ่	บางกรวยฝั่งใต้	1361	5036I	6024	05	1:1000	13	0-0-24	6,500
20329	บางใหญ่	บางกรวยฝั่งใต้	1362	5036I	6024	05	1:1000	11	0-0-30	6,500
20495	บางใหญ่	บางกรวยฝั่งใต้	1366	5036I	6026	13	1:1000	428	1-3-71	37,000
20501	บางใหญ่	บางกรวยฝั่งใต้	1370	5036I	6024	05	1:1000	7	0-1-0	6,500
20506	บางใหญ่	บางกรวยฝั่งใต้	1290	5036I	6024	02	1:1000	61	0-2-76	6,500
20536	บางใหญ่	บางกรวยฝั่งใต้	1377	5036I	6024	05	1:1000	44	0-0-50	4,500
20537	บางใหญ่	บางกรวยฝั่งใต้	1378	5036I	6024	05	1:1000	45	0-0-50	4,500
20538	บางใหญ่	บางกรวยฝั่งใต้	1379	5036I	6024	05	1:1000	43	0-1-0	4,500
20548	บางใหญ่	บางกรวยฝั่งใต้	1372	5036I	5826	16	1:1000	6	0-0-3	11,000
20549	บางใหญ่	บางกรวยฝั่งใต้	1373	5036I	5826	16	1:1000	7	0-0-2.5	11,000
20550	บางใหญ่	บางกรวยฝั่งใต้	1374	5036I	5826	16	1:1000	8	0-0-2.7	11,000
20551	บางใหญ่	บางกรวยฝั่งใต้	1375	5036I	5826	16	1:1000	9	0-0-2.6	11,000
20552	บางใหญ่	บางกรวยฝั่งใต้	1376	5036I	5826	16	1:1000	10	0-0-19	11,000
20623	บางใหญ่	บางกรวยฝั่งใต้	1381	5036I	5824	12	1:1000	166	0-0-45	50,000
20701	บางใหญ่	บางกรวยฝั่งใต้	1368	5036I	5824	08	1:1000	122	0-0-55	32,500
20721	บางใหญ่	บางกรวยฝั่งใต้	1382	5036I	6024	02	1:1000	84	0-0-25	22,000
20722	บางใหญ่	บางกรวยฝั่งใต้	1383	5036I	6024	02	1:1000	102	0-1-20	22,000

มีผลบังคับใช้ตั้งแต่วันที่

1 มกราคม พ.ศ. 2559

รอบบัญชี พ.ศ. 2559 - 2562

บัญชีกำหนดราคาประเมินทุนทรัพย์ที่ดิน

ในการจดทะเบียนสิทธิและนิติกรรมเกี่ยวกับอสังหาริมทรัพย์

เทศบาลเมือง บางกรวย

อำเภอ บางกรวย

จังหวัด นนทบุรี

หน้า 583

โฉนดที่ดินเลขที่	อำเภอ	ตำบล	หน้าสำรวจ	เครื่องหมายที่ดินระบบพิกัดฉาก ยู ที เอ็ม/ ศูนย์กำเนิด					เนื้อที่ (ไร่-งาน-ตร.วา)	ราคาประเมิน (บาท ต่อ ตร.วา)
				แผนที่ภูมิประเทศ	ระวาง	แผ่น	มาตราส่วน	เลขที่ดิน		
20723	บางใหญ่	บางกรวยฝั่งใต้	1384	5036I	6024	02	1:1000	83	0-0-67	22,000
20724	บางใหญ่	บางกรวยฝั่งใต้	1385	5036I	6024	02	1:1000	115	0-0-98	22,000
20725	บางใหญ่	บางกรวยฝั่งใต้	1386	5036I	6024	02	1:1000	114	0-0-80	22,000
20726	บางใหญ่	บางกรวยฝั่งใต้	1387	5036I	6024	02	1:1000	113	0-0-80	22,000
20727	บางใหญ่	บางกรวยฝั่งใต้	1388	5036I	6024	02	1:1000	112	0-0-80	22,000
20728	บางใหญ่	บางกรวยฝั่งใต้	1389	5036I	6024	02	1:1000	111	0-0-80	22,000
20729	บางใหญ่	บางกรวยฝั่งใต้	1390	5036I	6024	02	1:1000	110	0-1-20	22,000
20730	บางใหญ่	บางกรวยฝั่งใต้	1391	5036I	6024	02	1:1000	104	0-1-20	22,000
20731	บางใหญ่	บางกรวยฝั่งใต้	1392	5036I	6024	02	1:1000	109	0-1-20	22,000
20732	บางใหญ่	บางกรวยฝั่งใต้	1393	5036I	6024	02	1:1000	105	0-0-80	22,000
20733	บางใหญ่	บางกรวยฝั่งใต้	1394	5036I	6024	02	1:1000	108	0-0-80	22,000
20734	บางใหญ่	บางกรวยฝั่งใต้	1395	5036I	6024	02	1:1000	106	0-0-80	22,000
20735	บางใหญ่	บางกรวยฝั่งใต้	1396	5036I	6024	02	1:1000	107	0-0-80	22,000
20736	บางใหญ่	บางกรวยฝั่งใต้	1397	5036I	6024	06	1:1000	10	0-0-80	22,000
20737	บางใหญ่	บางกรวยฝั่งใต้	1398	5036I	6024	06	1:1000	11	0-0-80	22,000
20738	บางใหญ่	บางกรวยฝั่งใต้	1399	5036I	6024	06	1:1000	13	0-0-93	22,000
20739	บางใหญ่	บางกรวยฝั่งใต้	1400	5036I	6024	06	1:1000	12	0-0-98	22,000
20740	บางใหญ่	บางกรวยฝั่งใต้	1401	5036I	6024	06	1:1000	14	0-0-37	22,000
20741	บางใหญ่	บางกรวยฝั่งใต้	1402	5036I	6024	06	1:1000	15	0-0-38	22,000
20742	บางใหญ่	บางกรวยฝั่งใต้	1403	5036I	6024	06	1:1000	16	0-0-39	22,000

มีผลบังคับใช้ตั้งแต่วันที่

1 มกราคม พ.ศ. 2559

รอบบัญชี พ.ศ. 2559 - 2562

บัญชีกำหนดราคาประเมินทุนทรัพย์ที่ดิน

ในการจดทะเบียนสิทธิและนิติกรรมเกี่ยวกับอสังหาริมทรัพย์

เทศบาลเมือง บางกรวย

อำเภอ บางกรวย

จังหวัด นนทบุรี

หน้า 584

โฉนดที่ดินเลขที่	อำเภอ	ตำบล	หน้าสำรวจ	เครื่องหมายที่ดินระบบพิกัดฉาก ยู ที เอ็ม/ ศูนย์กำเนิด					เนื้อที่ (ไร่-งาน-ตร.วา)	ราคาประเมิน (บาท ต่อ ตร.วา)
				แผนที่ภูมิประเทศ	ระวาง	แผ่น	มาตราส่วน	เลขที่ดิน		
20743	บางใหญ่	บางกรวยฝั่งใต้	1404	5036I	6024	06	1:1000	17	0-0-56	22,000
20744	บางใหญ่	บางกรวยฝั่งใต้	1405	5036I	6024	02	1:1000	82	0-0-55	11,000
20745	บางใหญ่	บางกรวยฝั่งใต้	1406	5036I	6024	06	1:1000	8	0-0-87	22,000
20746	บางใหญ่	บางกรวยฝั่งใต้	1407	5036I	6024	06	1:1000	7	0-0-84	22,000
20747	บางใหญ่	บางกรวยฝั่งใต้	1408	5036I	6024	06	1:1000	6	0-0-83	22,000
20797	บางใหญ่	บางกรวยฝั่งใต้	1417	5036I	6024	02	1:1000	166	0-0-43	22,000
20798	บางใหญ่	บางกรวยฝั่งใต้	1418	5036I	6024	02	1:1000	172	0-0-50	22,000
20814	บางใหญ่	บางกรวยฝั่งใต้	1411	5036I	6024	02	1:1000	47	1-1-37	4,500
20815	บางใหญ่	บางกรวยฝั่งใต้	1412	5036I	6024	02	1:1000	119	2-1-58	4,500
20816	บางใหญ่	บางกรวยฝั่งใต้	1413	5036I	6024	02	1:1000	120	0-0-68	22,000
20817	บางใหญ่	บางกรวยฝั่งใต้	1414	5036I	6024	06	1:1000	31	0-0-21	6,000
20818	บางใหญ่	บางกรวยฝั่งใต้	1415	5036I	6024	02	1:1000	125	1-0-77	22,000
20819	บางใหญ่	บางกรวยฝั่งใต้	1416	5036I	6024	02	1:1000	124	0-1-94	22,000
21578	บางใหญ่	บางกรวยฝั่งใต้	1419	5036I	6024	02	1:1000	165	0-1-34	22,000
21579	บางใหญ่	บางกรวยฝั่งใต้	1420	5036I	6024	02	1:1000	164	0-0-69	22,000
21580	บางใหญ่	บางกรวยฝั่งใต้	1421	5036I	6024	06	1:1000	59	0-0-69	22,000
21581	บางใหญ่	บางกรวยฝั่งใต้	1422	5036I	6024	06	1:1000	60	0-0-69	22,000
21582	บางใหญ่	บางกรวยฝั่งใต้	1423	5036I	6024	06	1:1000	61	0-0-80	22,000
21583	บางใหญ่	บางกรวยฝั่งใต้	1424	5036I	6024	02	1:1000	171	0-0-65	22,000
21584	บางใหญ่	บางกรวยฝั่งใต้	1425	5036I	6024	02	1:1000	170	0-0-70	22,000

มีผลบังคับใช้ตั้งแต่วันที่

1 มกราคม พ.ศ. 2559

รอบบัญชี พ.ศ. 2559 - 2562

บัญชีกำหนดราคาประเมินทุนทรัพย์ที่ดิน

ในการจดทะเบียนสิทธิและนิติกรรมเกี่ยวกับอสังหาริมทรัพย์

เทศบาลเมือง บางกรวย

อำเภอ บางกรวย

จังหวัด นนทบุรี

หน้า 585

โฉนดที่ดินเลขที่	อำเภอ	ตำบล	หน้าสำรวจ	เครื่องหมายที่ดินระบบพิกัดฉาก ยู ที เอ็ม/ ศูนย์กำเนิด					เนื้อที่ (ไร่-งาน-ตร.วา)	ราคาประเมิน (บาท ต่อ ตร.วา)
				แผนที่ภูมิประเทศ	ระวาง	แผ่น	มาตราส่วน	เลขที่ดิน		
21585	บางใหญ่	บางกรวยฝั่งใต้	1426	5036I	6024	02	1:1000	169	0-0-69	22,000
21586	บางใหญ่	บางกรวยฝั่งใต้	1427	5036I	6024	06	1:1000	64	0-0-68	22,000
21587	บางใหญ่	บางกรวยฝั่งใต้	1428	5036I	6024	06	1:1000	63	0-0-68	22,000
21588	บางใหญ่	บางกรวยฝั่งใต้	1429	5036I	6024	06	1:1000	62	0-0-70	22,000
21799	บางใหญ่	บางกรวยฝั่งใต้	1438	5036I	5824	08	1:1000	73	0-0-8	14,000
22337	บางใหญ่	บางกรวยฝั่งใต้	1458	5036I	5824	04	1:1000	287	0-0-92	20,000
22338	บางใหญ่	บางกรวยฝั่งใต้	1459	5036I	5824	08	1:1000	74	0-0-18.8	14,000
22484	บางใหญ่	บางกรวยฝั่งใต้	1445	5036I	6024	07	1:1000	66	0-0-49	22,000
22485	บางใหญ่	บางกรวยฝั่งใต้	1446	5036I	6024	07	1:1000	69	0-0-72	22,000
22486	บางใหญ่	บางกรวยฝั่งใต้	1455	5036I	6024	07	1:1000	53	0-0-9	11,000
22487	บางใหญ่	บางกรวยฝั่งใต้	1456	5036I	6024	07	1:1000	44	0-0-24	22,000
22488	บางใหญ่	บางกรวยฝั่งใต้	1442	5036I	6024	07	1:1000	59	0-0-34	22,000
22489	บางใหญ่	บางกรวยฝั่งใต้	1443	5036I	6024	07	1:1000	62	0-0-72	22,000
22490	บางใหญ่	บางกรวยฝั่งใต้	1444	5036I	6024	07	1:1000	63	0-0-72	22,000
22491	บางใหญ่	บางกรวยฝั่งใต้	1449	5036I	6024	07	1:1000	60	0-0-1	11,000
22492	บางใหญ่	บางกรวยฝั่งใต้	1450	5036I	6024	07	1:1000	61	0-0-3	11,000
22493	บางใหญ่	บางกรวยฝั่งใต้	1451	5036I	6024	07	1:1000	64	0-0-3	11,000
22494	บางใหญ่	บางกรวยฝั่งใต้	1452	5036I	6024	07	1:1000	67	0-0-3	11,000
22495	บางใหญ่	บางกรวยฝั่งใต้	1453	5036I	6024	07	1:1000	68	0-0-4	11,000
22496	บางใหญ่	บางกรวยฝั่งใต้	1454	5036I	6024	07	1:1000	71	0-0-4	11,000

มีผลบังคับใช้ตั้งแต่วันที่

1 มกราคม พ.ศ. 2559

รอบบัญชี พ.ศ. 2559 - 2562

บัญชีกำหนดราคาประเมินทุนทรัพย์ที่ดิน

ในการจดทะเบียนสิทธิและนิติกรรมเกี่ยวกับอสังหาริมทรัพย์

เทศบาลเมือง บางกรวย

อำเภอ บางกรวย

จังหวัด นนทบุรี

หน้า 586

โฉนดที่ดินเลขที่	อำเภอ	ตำบล	หน้าสำรวจ	เครื่องหมายที่ดินระบบพิกัดฉาก ยู ที เอ็ม/ ศูนย์กำเนิด					เนื้อที่ (ไร่-งาน-ตร.วา)	ราคาประเมิน (บาท ต่อ ตร.วา)
				แผนที่ภูมิประเทศ	ระวาง	แผ่น	มาตราส่วน	เลขที่ดิน		
22498	บางใหญ่	บางกรวยฝั่งใต้	1371	5036I	6024	01	1:1000	1	1-0-29	50,000
22525	บางใหญ่	บางกรวยฝั่งใต้	1463	5036I	5824	12	1:1000	110	0-2-4	50,000
22526	บางใหญ่	บางกรวยฝั่งใต้	1460	5036I	5824	12	1:1000	123	0-1-12	17,500
22527	บางใหญ่	บางกรวยฝั่งใต้	1461	5036I	5824	12	1:1000	124	0-0-3	17,500
22528	บางใหญ่	บางกรวยฝั่งใต้	1264	5036I	6024	05	1:1000	69	0-0-40	6,500
22602	บางใหญ่	บางกรวยฝั่งใต้	1464	5036I	6024	05	1:1000	192	0-1-0	28,500
22698	บางใหญ่	บางกรวยฝั่งใต้	1545	5036I	6024	01	1:1000	49	0-0-50	4,500
22699	บางใหญ่	บางกรวยฝั่งใต้	1546	5036I	6024	01	1:1000	45	0-0-50	4,500
22820	บางใหญ่	บางกรวยฝั่งใต้	1465	5036I	6024	05	1:1000	154	0-0-24	8,000
22821	บางใหญ่	บางกรวยฝั่งใต้	1466	5036I	6024	05	1:1000	153	0-0-29	8,000
22822	บางใหญ่	บางกรวยฝั่งใต้	1467	5036I	6024	05	1:1000	152	0-0-28	8,000
22823	บางใหญ่	บางกรวยฝั่งใต้	1468	5036I	6024	05	1:1000	151	0-0-28	8,000
22824	บางใหญ่	บางกรวยฝั่งใต้	1469	5036I	6024	05	1:1000	150	0-0-28	8,000
22825	บางใหญ่	บางกรวยฝั่งใต้	1470	5036I	6024	05	1:1000	149	0-0-27	8,000
22826	บางใหญ่	บางกรวยฝั่งใต้	1471	5036I	6024	05	1:1000	148	0-0-27	8,000
22827	บางใหญ่	บางกรวยฝั่งใต้	1472	5036I	6024	05	1:1000	147	0-0-29	8,000
22828	บางใหญ่	บางกรวยฝั่งใต้	1473	5036I	6024	05	1:1000	145	0-0-96	4,000
22829	บางใหญ่	บางกรวยฝั่งใต้	1474	5036I	6024	05	1:1000	144	0-0-26	8,000
22830	บางใหญ่	บางกรวยฝั่งใต้	1475	5036I	6024	05	1:1000	143	0-0-26	8,000
22831	บางใหญ่	บางกรวยฝั่งใต้	1476	5036I	6024	05	1:1000	142	0-0-26	8,000

มีผลบังคับใช้ตั้งแต่วันที่

1 มกราคม พ.ศ. 2559

รอบบัญชี พ.ศ. 2559 - 2562

บัญชีกำหนดราคาประเมินทุนทรัพย์ที่ดิน

ในการจดทะเบียนสิทธิและนิติกรรมเกี่ยวกับอสังหาริมทรัพย์

เทศบาลเมือง บางกรวย

อำเภอ บางกรวย

จังหวัด นนทบุรี

หน้า 587

โฉนดที่ดินเลขที่	อำเภอ	ตำบล	หน้าสำรวจ	เครื่องหมายที่ดินระบบพิกัดฉาก ยู ที เอ็ม/ ศูนย์กำเนิด					เนื้อที่ (ไร่-งาน-ตร.วา)	ราคาประเมิน (บาท ต่อ ตร.วา)
				แผนที่ภูมิประเทศ	ระวาง	แผ่น	มาตราส่วน	เลขที่ดิน		
22832	บางใหญ่	บางกรวยฝั่งใต้	1477	5036I	6024	05	1:1000	141	0-0-26	8,000
22833	บางใหญ่	บางกรวยฝั่งใต้	1478	5036I	6024	05	1:1000	140	0-0-26	8,000
22834	บางใหญ่	บางกรวยฝั่งใต้	1479	5036I	6024	05	1:1000	139	0-0-26	8,000
22835	บางใหญ่	บางกรวยฝั่งใต้	1480	5036I	6024	05	1:1000	138	0-0-26	8,000
22836	บางใหญ่	บางกรวยฝั่งใต้	1481	5036I	6024	05	1:1000	137	0-0-26	8,000
22837	บางใหญ่	บางกรวยฝั่งใต้	1482	5036I	6024	05	1:1000	136	0-0-29	8,000
22838	บางใหญ่	บางกรวยฝั่งใต้	1483	5036I	6024	05	1:1000	135	0-0-29	8,000
22839	บางใหญ่	บางกรวยฝั่งใต้	1484	5036I	6024	05	1:1000	134	0-0-26	8,000
22840	บางใหญ่	บางกรวยฝั่งใต้	1485	5036I	6024	05	1:1000	133	0-0-26	8,000
22841	บางใหญ่	บางกรวยฝั่งใต้	1486	5036I	6024	05	1:1000	132	0-0-26	8,000
22842	บางใหญ่	บางกรวยฝั่งใต้	1487	5036I	6024	05	1:1000	131	0-0-26	8,000
22843	บางใหญ่	บางกรวยฝั่งใต้	1488	5036I	6024	05	1:1000	130	0-0-26	8,000
22844	บางใหญ่	บางกรวยฝั่งใต้	1489	5036I	6024	05	1:1000	129	0-0-26	8,000
22845	บางใหญ่	บางกรวยฝั่งใต้	1490	5036I	6024	05	1:1000	128	0-0-26	8,000
22846	บางใหญ่	บางกรวยฝั่งใต้	1491	5036I	6024	05	1:1000	127	0-0-26	8,000
22847	บางใหญ่	บางกรวยฝั่งใต้	1492	5036I	6024	05	1:1000	126	0-0-63	4,000
22848	บางใหญ่	บางกรวยฝั่งใต้	1493	5036I	6024	05	1:1000	124	0-0-34	8,000
22849	บางใหญ่	บางกรวยฝั่งใต้	1494	5036I	6024	05	1:1000	123	0-0-33	8,000
22850	บางใหญ่	บางกรวยฝั่งใต้	1495	5036I	6024	05	1:1000	122	0-0-33	8,000
22851	บางใหญ่	บางกรวยฝั่งใต้	1496	5036I	6024	05	1:1000	121	0-0-26	8,000

มีผลบังคับใช้ตั้งแต่วันที่

1 มกราคม พ.ศ. 2559

รอบบัญชี พ.ศ. 2559 - 2562

บัญชีกำหนดราคาประเมินทุนทรัพย์ที่ดิน

ในการจดทะเบียนสิทธิและนิติกรรมเกี่ยวกับอสังหาริมทรัพย์

เทศบาลเมือง บางกรวย

อำเภอ บางกรวย

จังหวัด นนทบุรี

หน้า 588

โฉนดที่ดินเลขที่	อำเภอ	ตำบล	หน้าสำรวจ	เครื่องหมายที่ดินระบบพิกัดฉาก ยู ที เอ็ม/ ศูนย์กำเนิด					เนื้อที่ (ไร่-งาน-ตร.วา)	ราคาประเมิน (บาท ต่อ ตร.วา)
				แผนที่ภูมิประเทศ	ระวาง	แผ่น	มาตราส่วน	เลขที่ดิน		
22852	บางใหญ่	บางกรวยฝั่งใต้	1497	5036I	6024	05	1:1000	120	0-0-26	8,000
22853	บางใหญ่	บางกรวยฝั่งใต้	1498	5036I	6024	05	1:1000	119	0-0-26	8,000
22854	บางใหญ่	บางกรวยฝั่งใต้	1499	5036I	6024	05	1:1000	118	0-0-26	8,000
22855	บางใหญ่	บางกรวยฝั่งใต้	1500	5036I	6024	05	1:1000	117	0-0-26	8,000
22856	บางใหญ่	บางกรวยฝั่งใต้	1501	5036I	6024	05	1:1000	116	0-0-26	8,000
22857	บางใหญ่	บางกรวยฝั่งใต้	1502	5036I	6024	05	1:1000	115	0-0-26	8,000
22858	บางใหญ่	บางกรวยฝั่งใต้	1503	5036I	6024	05	1:1000	114	0-0-26	8,000
22859	บางใหญ่	บางกรวยฝั่งใต้	1504	5036I	6024	05	1:1000	113	0-0-26	8,000
22860	บางใหญ่	บางกรวยฝั่งใต้	1505	5036I	6024	05	1:1000	112	0-0-26	8,000
22861	บางใหญ่	บางกรวยฝั่งใต้	1506	5036I	6024	05	1:1000	111	0-0-26	8,000
22862	บางใหญ่	บางกรวยฝั่งใต้	1507	5036I	6024	05	1:1000	110	0-0-43	8,000
22863	บางใหญ่	บางกรวยฝั่งใต้	1508	5036I	6024	05	1:1000	109	0-0-40	8,000
22864	บางใหญ่	บางกรวยฝั่งใต้	1509	5036I	6024	05	1:1000	108	0-0-22	8,000
22865	บางใหญ่	บางกรวยฝั่งใต้	1510	5036I	6024	05	1:1000	107	0-0-22	8,000
22866	บางใหญ่	บางกรวยฝั่งใต้	1511	5036I	6024	05	1:1000	106	0-0-22	8,000
22867	บางใหญ่	บางกรวยฝั่งใต้	1512	5036I	6024	05	1:1000	105	0-0-22	8,000
22868	บางใหญ่	บางกรวยฝั่งใต้	1513	5036I	6024	05	1:1000	104	0-0-22	8,000
22869	บางใหญ่	บางกรวยฝั่งใต้	1514	5036I	6024	05	1:1000	103	0-0-22	8,000
22870	บางใหญ่	บางกรวยฝั่งใต้	1515	5036I	6024	05	1:1000	102	0-0-22	8,000
22871	บางใหญ่	บางกรวยฝั่งใต้	1516	5036I	6024	05	1:1000	101	0-0-22	8,000

มีผลบังคับใช้ตั้งแต่วันที่

1 มกราคม พ.ศ. 2559

รอบบัญชี พ.ศ. 2559 - 2562

บัญชีกำหนดราคาประเมินทุนทรัพย์ที่ดิน

ในการจดทะเบียนสิทธิและนิติกรรมเกี่ยวกับอสังหาริมทรัพย์

เทศบาลเมือง บางกรวย

อำเภอ บางกรวย

จังหวัด นนทบุรี

หน้า 589

โฉนดที่ดินเลขที่	อำเภอ	ตำบล	หน้าสำรวจ	เครื่องหมายที่ดินระบบพิกัดฉาก ยู ที เอ็ม/ ศูนย์กำเนิด					เนื้อที่ (ไร่-งาน-ตร.วา)	ราคาประเมิน (บาท ต่อ ตร.วา)
				แผนที่ภูมิประเทศ	ระวาง	แผ่น	มาตราส่วน	เลขที่ดิน		
22872	บางใหญ่	บางกรวยฝั่งใต้	1517	5036I	6024	05	1:1000	100	0-0-21	8,000
22873	บางใหญ่	บางกรวยฝั่งใต้	1518	5036I	6024	05	1:1000	99	0-0-21	8,000
22874	บางใหญ่	บางกรวยฝั่งใต้	1519	5036I	6024	05	1:1000	98	0-0-21	8,000
22875	บางใหญ่	บางกรวยฝั่งใต้	1520	5036I	6024	05	1:1000	97	0-0-20	8,000
22876	บางใหญ่	บางกรวยฝั่งใต้	1521	5036I	6024	05	1:1000	96	0-0-20	8,000
22877	บางใหญ่	บางกรวยฝั่งใต้	1522	5036I	6024	05	1:1000	95	0-0-19	8,000
22878	บางใหญ่	บางกรวยฝั่งใต้	1523	5036I	6024	05	1:1000	94	0-0-19	8,000
22879	บางใหญ่	บางกรวยฝั่งใต้	1524	5036I	6024	05	1:1000	93	0-0-27	8,000
22880	บางใหญ่	บางกรวยฝั่งใต้	1525	5036I	6024	05	1:1000	92	0-0-27	8,000
22881	บางใหญ่	บางกรวยฝั่งใต้	1526	5036I	6024	05	1:1000	91	0-0-21	8,000
22882	บางใหญ่	บางกรวยฝั่งใต้	1527	5036I	6024	05	1:1000	90	0-0-21	8,000
22883	บางใหญ่	บางกรวยฝั่งใต้	1528	5036I	6024	05	1:1000	89	0-0-22	8,000
22884	บางใหญ่	บางกรวยฝั่งใต้	1529	5036I	6024	05	1:1000	88	0-0-22	8,000
22885	บางใหญ่	บางกรวยฝั่งใต้	1530	5036I	6024	05	1:1000	87	0-0-22	8,000
22886	บางใหญ่	บางกรวยฝั่งใต้	1531	5036I	6024	05	1:1000	86	0-0-23	8,000
22887	บางใหญ่	บางกรวยฝั่งใต้	1532	5036I	6024	05	1:1000	85	0-0-23	8,000
22888	บางใหญ่	บางกรวยฝั่งใต้	1533	5036I	6024	05	1:1000	84	0-0-23	8,000
22889	บางใหญ่	บางกรวยฝั่งใต้	1534	5036I	6024	05	1:1000	83	0-0-27	8,000
22890	บางใหญ่	บางกรวยฝั่งใต้	1535	5036I	6024	05	1:1000	72	0-0-31	8,000
22891	บางใหญ่	บางกรวยฝั่งใต้	1536	5036I	6024	05	1:1000	73	0-0-29	8,000

มีผลบังคับใช้ตั้งแต่วันที่

1 มกราคม พ.ศ. 2559

รอบบัญชี พ.ศ. 2559 - 2562

บัญชีกำหนดราคาประเมินทุนทรัพย์ที่ดิน

ในการจดทะเบียนสิทธิและนิติกรรมเกี่ยวกับอสังหาริมทรัพย์

เทศบาลเมือง บางกรวย

อำเภอ บางกรวย

จังหวัด นนทบุรี

หน้า 590

โฉนดที่ดินเลขที่	อำเภอ	ตำบล	หน้าสำรวจ	เครื่องหมายที่ดินระบบพิกัดฉาก ยู ที เอ็ม/ ศูนย์กำเนิด					เนื้อที่ (ไร่-งาน-ตร.วา)	ราคาประเมิน (บาท ต่อ ตร.วา)
				แผนที่ภูมิประเทศ	ระวาง	แผ่น	มาตราส่วน	เลขที่ดิน		
22892	บางใหญ่	บางกรวยฝั่งใต้	1537	5036I	6024	05	1:1000	74	0-0-30	8,000
22893	บางใหญ่	บางกรวยฝั่งใต้	1538	5036I	6024	05	1:1000	75	0-0-30	8,000
22894	บางใหญ่	บางกรวยฝั่งใต้	1539	5036I	6024	05	1:1000	76	0-0-30	8,000
22895	บางใหญ่	บางกรวยฝั่งใต้	1540	5036I	6024	05	1:1000	77	0-0-27	8,000
22896	บางใหญ่	บางกรวยฝั่งใต้	1541	5036I	6024	05	1:1000	78	0-0-25	8,000
22897	บางใหญ่	บางกรวยฝั่งใต้	1542	5036I	6024	05	1:1000	79	0-0-57	8,000
22898	บางใหญ่	บางกรวยฝั่งใต้	1543	5036I	6024	05	1:1000	80	0-0-55	8,000
22899	บางใหญ่	บางกรวยฝั่งใต้	1544	5036I	6024	05	1:1000	81	0-0-67	8,000
22906	บางใหญ่	บางกรวยฝั่งใต้	1550	5036I	6026	13	1:1000	48	0-0-79.1	9,000
22907	บางใหญ่	บางกรวยฝั่งใต้	1551	5036I	6026	13	1:1000	49	0-0-29.9	9,000
22908	บางใหญ่	บางกรวยฝั่งใต้	1552	5036I	6026	13	1:1000	51	0-0-15	9,000
22952	บางใหญ่	บางกรวยฝั่งใต้	1556	5036I	6024	07	1:1000	46	0-0-67	22,000
22953	บางใหญ่	บางกรวยฝั่งใต้	1557	5036I	6024	07	1:1000	47	0-0-23	22,000
22954	บางใหญ่	บางกรวยฝั่งใต้	1558	5036I	6024	07	1:1000	55	0-0-8	11,000
22955	บางใหญ่	บางกรวยฝั่งใต้	1559	5036I	6024	07	1:1000	40	0-0-70	22,000
22974	บางใหญ่	บางกรวยฝั่งใต้	1555	5036I	6026	13	1:1000	185	0-2-13	42,500
22997	บางใหญ่	บางกรวยฝั่งใต้	1547	5036I	6026	14	1:1000	148	0-0-23	22,500
22998	บางใหญ่	บางกรวยฝั่งใต้	1548	5036I	6026	14	1:1000	7	1-2-15	39,000
22999	บางใหญ่	บางกรวยฝั่งใต้	1549	5036I	6026	13	1:1000	152	0-0-35	16,000
23327	บางใหญ่	บางกรวยฝั่งใต้	1561	5036I	5824	07	1:1000	92	0-1-0	28,000

มีผลบังคับใช้ตั้งแต่วันที่

1 มกราคม พ.ศ. 2559

รอบบัญชี พ.ศ. 2559 - 2562

บัญชีกำหนดราคาประเมินทุนทรัพย์ที่ดิน

ในการจดทะเบียนสิทธิและนิติกรรมเกี่ยวกับอสังหาริมทรัพย์

เทศบาลเมือง บางกรวย

อำเภอ บางกรวย

จังหวัด นนทบุรี

หน้า 591

โฉนดที่ดินเลขที่	อำเภอ	ตำบล	หน้าสำรวจ	เครื่องหมายที่ดินระบบพิกัดฉาก ยู ที เอ็ม/ ศูนย์กำเนิด					เนื้อที่ (ไร่-งาน-ตร.วา)	ราคาประเมิน (บาท ต่อ ตร.วา)
				แผนที่ภูมิประเทศ	ระวาง	แผ่น	มาตราส่วน	เลขที่ดิน		
23359	บางใหญ่	บางกรวยฝั่งใต้	1562	5036I	5824	07	1:1000	306	0-1-59	14,000
23360	บางใหญ่	บางกรวยฝั่งใต้	1563	5036I	5824	08	1:1000	532	0-1-99	28,000
23389	บางใหญ่	บางกรวยฝั่งใต้	1560	5036I	6024	01	1:1000	46	0-0-65	4,500
23394	บางใหญ่	บางกรวยฝั่งใต้	1586	5036I	5824	08	1:1000	203	0-1-41	14,000
23584	บางใหญ่	บางกรวยฝั่งใต้	1553	5036I	5824	04	1:1000	279	0-0-52	28,000
23585	บางใหญ่	บางกรวยฝั่งใต้	1554	5036I	5824	04	1:1000	281	0-1-0	24,500
23814	บางใหญ่	บางกรวยฝั่งใต้	1589	5036I	6024	01	1:1000	115	0-1-0	4,500
24054	บางใหญ่	บางกรวยฝั่งใต้	1590	5036I	6024	07	1:1000	54	0-0-8	11,000
24055	บางใหญ่	บางกรวยฝั่งใต้	1591	5036I	6024	07	1:1000	42	0-0-46	22,000
24057	บางใหญ่	บางกรวยฝั่งใต้	1593	5036I	6024	07	1:1000	48	0-0-43	22,000
24146	บางใหญ่	บางกรวยฝั่งใต้	1604	5036I	6026	13	1:1000	17	0-0-22	45,000
24168	บางใหญ่	บางกรวยฝั่งใต้	1577	5036I	6024	06	1:1000	25	0-1-24	12,000
24169	บางใหญ่	บางกรวยฝั่งใต้	1578	5036I	6024	06	1:1000	26	0-1-20	12,000
24171	บางใหญ่	บางกรวยฝั่งใต้	1580	5036I	6024	06	1:1000	28	0-1-20	12,000
24174	บางใหญ่	บางกรวยฝั่งใต้	1583	5036I	6024	06	1:1000	24	0-1-0	12,000
24175	บางใหญ่	บางกรวยฝั่งใต้	1584	5036I	6024	06	1:1000	23	0-1-25	12,000
24176	บางใหญ่	บางกรวยฝั่งใต้	1585	5036I	6024	06	1:1000	22	0-0-99	12,000
24267	บางใหญ่	บางกรวยฝั่งใต้	1612	5036I	5824	04	1:1000	109	0-0-29	15,000
24287	บางใหญ่	บางกรวยฝั่งใต้	1606	5036I	6024	05	1:1000	29	0-1-33	4,500
24289	บางใหญ่	บางกรวยฝั่งใต้	1608	5036I	6024	05	1:1000	31	0-1-34	6,500

มีผลบังคับใช้ตั้งแต่วันที่

1 มกราคม พ.ศ. 2559

รอบบัญชี พ.ศ. 2559 - 2562

บัญชีกำหนดราคาประเมินทุนทรัพย์ที่ดิน

ในการจดทะเบียนสิทธิและนิติกรรมเกี่ยวกับอสังหาริมทรัพย์

เทศบาลเมือง บางกรวย

อำเภอ บางกรวย

จังหวัด นนทบุรี

หน้า 592

โฉนดที่ดินเลขที่	อำเภอ	ตำบล	หน้าสำรวจ	เครื่องหมายที่ดินระบบพิกัดฉาก ยู ที เอ็ม/ ศูนย์กำเนิด					เนื้อที่ (ไร่-งาน-ตร.วา)	ราคาประเมิน (บาท ต่อ ตร.วา)
				แผนที่ภูมิประเทศ	ระวาง	แผ่น	มาตราส่วน	เลขที่ดิน		
24290	บางใหญ่	บางกรวยฝั่งใต้	1609	5036I	6024	05	1:1000	32	0-0-74	6,500
24423	บางใหญ่	บางกรวยฝั่งใต้	1617	5036I	5824	11	1:1000	26	0-2-23	17,500
24424	บางใหญ่	บางกรวยฝั่งใต้	1618	5036I	5824	11	1:1000	25	0-0-36	17,500
24425	บางใหญ่	บางกรวยฝั่งใต้	1619	5036I	5824	12	1:1000	39	0-0-81	17,500
24426	บางใหญ่	บางกรวยฝั่งใต้	1620	5036I	5824	12	1:1000	46	0-1-38	17,500
24455	บางใหญ่	บางกรวยฝั่งใต้	1564	5036I	6024	02	1:1000	140	0-1-62	22,000
24456	บางใหญ่	บางกรวยฝั่งใต้	1565	5036I	6024	02	1:1000	141	0-1-72	22,000
24457	บางใหญ่	บางกรวยฝั่งใต้	1566	5036I	6024	06	1:1000	43	0-1-72	22,000
24458	บางใหญ่	บางกรวยฝั่งใต้	1567	5036I	6024	06	1:1000	39	0-1-21	22,000
24459	บางใหญ่	บางกรวยฝั่งใต้	1568	5036I	6024	06	1:1000	42	0-1-22	22,000
24460	บางใหญ่	บางกรวยฝั่งใต้	1569	5036I	6024	06	1:1000	41	0-1-22	22,000
24461	บางใหญ่	บางกรวยฝั่งใต้	1570	5036I	6024	06	1:1000	40	0-1-22	22,000
24463	บางใหญ่	บางกรวยฝั่งใต้	1572	5036I	6024	06	1:1000	38	0-0-99	22,000
24464	บางใหญ่	บางกรวยฝั่งใต้	1573	5036I	6024	06	1:1000	37	0-0-99	22,000
24465	บางใหญ่	บางกรวยฝั่งใต้	1574	5036I	6024	06	1:1000	36	0-1-4	22,000
24466	บางใหญ่	บางกรวยฝั่งใต้	1575	5036I	6024	06	1:1000	98	3-2-39	18,500
24477	บางใหญ่	บางกรวยฝั่งใต้	1587	5036I	6024	05	1:1000	12	0-0-6	6,500
24478	บางใหญ่	บางกรวยฝั่งใต้	1594	5036I	6024	05	1:1000	14	0-2-63	6,500
24512	บางใหญ่	บางกรวยฝั่งใต้	1595	5036I	5824	08	1:1000	704	0-0-71.9	50,000
24513	บางใหญ่	บางกรวยฝั่งใต้	1596	5036I	5824	08	1:1000	702	0-1-88	50,000

มีผลบังคับใช้ตั้งแต่วันที่

1 มกราคม พ.ศ. 2559

รอบบัญชี พ.ศ. 2559 - 2562

บัญชีกำหนดราคาประเมินทุนทรัพย์ที่ดิน

ในการจดทะเบียนสิทธิและนิติกรรมเกี่ยวกับอสังหาริมทรัพย์

เทศบาลเมือง บางกรวย

อำเภอ บางกรวย

จังหวัด นนทบุรี

หน้า 593

โฉนดที่ดินเลขที่	อำเภอ	ตำบล	หน้าสำรวจ	เครื่องหมายที่ดินระบบพิกัดฉาก ยู ที เอ็ม/ ศูนย์กำเนิด					เนื้อที่ (ไร่-งาน-ตร.วา)	ราคาประเมิน (บาท ต่อ ตร.วา)
				แผนที่ภูมิประเทศ	ระวาง	แผ่น	มาตราส่วน	เลขที่ดิน		
24514	บางใหญ่	บางกรวยฝั่งใต้	1597	5036I	5824	08	1:1000	701	0-1-20.5	50,000
24515	บางใหญ่	บางกรวยฝั่งใต้	1598	5036I	5824	08	1:1000	700	0-0-40	50,000
24516	บางใหญ่	บางกรวยฝั่งใต้	1599	5036I	5824	08	1:1000	699	0-0-40	30,000
24517	บางใหญ่	บางกรวยฝั่งใต้	1600	5036I	5824	08	1:1000	698	0-0-41	30,000
24518	บางใหญ่	บางกรวยฝั่งใต้	1601	5036I	5824	08	1:1000	696	0-0-40	50,000
24519	บางใหญ่	บางกรวยฝั่งใต้	1602	5036I	5824	08	1:1000	695	0-0-40	30,000
24520	บางใหญ่	บางกรวยฝั่งใต้	1603	5036I	5824	08	1:1000	694	0-0-40	30,000
24631	บางใหญ่	บางกรวยฝั่งใต้	1622	5036I	6026	13	1:1000	458	1-0-97	42,500
24927	บางใหญ่	บางกรวยฝั่งใต้	1623	5036I	5824	12	1:1000	76	0-0-5	20,000
24928	บางใหญ่	บางกรวยฝั่งใต้	1624	5036I	5824	12	1:1000	77	0-0-8	20,000
24930	บางใหญ่	บางกรวยฝั่งใต้	1626	5036I	5824	12	1:1000	79	0-0-9	20,000
24931	บางใหญ่	บางกรวยฝั่งใต้	1627	5036I	5824	12	1:1000	80	0-0-10	20,000
24955	บางใหญ่	บางกรวยฝั่งใต้	1633	5036I	6024	05	1:1000	199	0-3-79	4,500
25067	บางใหญ่	บางกรวยฝั่งใต้	1605	5036I	6024	05	1:1000	191	0-0-28	6,500
25153	บางใหญ่	บางกรวยฝั่งใต้	1629	5036I	5824	04	1:1000	249	0-1-10.5	14,000
25154	บางใหญ่	บางกรวยฝั่งใต้	1630	5036I	5824	04	1:1000	250	0-1-26	14,000
25155	บางใหญ่	บางกรวยฝั่งใต้	1631	5036I	5824	04	1:1000	252	0-1-78	14,000
25215	บางใหญ่	บางกรวยฝั่งใต้	1638	5036I	6024	02	1:1000	67	1-1-77	6,500
25216	บางใหญ่	บางกรวยฝั่งใต้	1639	5036I	6024	02	1:1000	66	1-1-77	6,500
25217	บางใหญ่	บางกรวยฝั่งใต้	1640	5036I	6024	01	1:1000	40	0-0-99	10,000

มีผลบังคับใช้ตั้งแต่วันที่

1 มกราคม พ.ศ. 2559

รอบบัญชี พ.ศ. 2559 - 2562

บัญชีกำหนดราคาประเมินทุนทรัพย์ที่ดิน

ในการจดทะเบียนสิทธิและนิติกรรมเกี่ยวกับอสังหาริมทรัพย์

เทศบาลเมือง บางกรวย

อำเภอ บางกรวย

จังหวัด นนทบุรี

หน้า 594

โฉนดที่ดินเลขที่	อำเภอ	ตำบล	หน้าสำรวจ	เครื่องหมายที่ดินระบบพิกัดฉาก ยู ที เอ็ม/ ศูนย์กำเนิด					เนื้อที่ (ไร่-งาน-ตร.วา)	ราคาประเมิน (บาท ต่อ ตร.วา)
				แผนที่ภูมิประเทศ	ระวาง	แผ่น	มาตราส่วน	เลขที่ดิน		
25218	บางใหญ่	บางกรวยฝั่งใต้	1641	5036I	6024	01	1:1000	39	0-0-53	10,000
25308	บางใหญ่	บางกรวยฝั่งใต้	1637	5036I	6024	05	1:1000	6	0-1-0	6,500
25370	บางใหญ่	บางกรวยฝั่งใต้	1588	5036I	6024	01	1:1000	62	0-1-5	6,500
25374	บางใหญ่	บางกรวยฝั่งใต้	1636	5036I	6024	05	1:1000	125	0-0-33	4,000
25537	บางใหญ่	บางกรวยฝั่งใต้	768	5036I	6024	05	1:1000	51	1-3-30	24,500
25552	บางใหญ่	บางกรวยฝั่งใต้	1678	5036I	6026	13	1:1000	151	0-1-0	16,000
25722	บางใหญ่	บางกรวยฝั่งใต้	1681	5036I	6026	13	1:1000	122	0-0-30	8,400
25723	บางใหญ่	บางกรวยฝั่งใต้	1680	5036I	6026	13	1:1000	121	0-0-39	8,400
25724	บางใหญ่	บางกรวยฝั่งใต้	1679	5036I	6026	13	1:1000	120	0-0-80	8,400
25735	บางใหญ่	บางกรวยฝั่งใต้	1677	5036I	5824	04	1:1000	230	0-0-54.6	14,000
25781	บางใหญ่	บางกรวยฝั่งใต้	1690	5036I	6026	13	1:1000	174	0-0-21	45,000
25782	บางใหญ่	บางกรวยฝั่งใต้	1691	5036I	6026	13	1:1000	175	0-0-23	45,000
25783	บางใหญ่	บางกรวยฝั่งใต้	1692	5036I	6026	13	1:1000	176	0-0-24	45,000
25784	บางใหญ่	บางกรวยฝั่งใต้	1693	5036I	6026	13	1:1000	177	0-0-25	45,000
25785	บางใหญ่	บางกรวยฝั่งใต้	1694	5036I	6026	13	1:1000	178	0-0-27	45,000
25786	บางใหญ่	บางกรวยฝั่งใต้	1695	5036I	6026	13	1:1000	173	0-0-51	18,000
25787	บางใหญ่	บางกรวยฝั่งใต้	1696	5036I	6026	13	1:1000	172	0-0-51	18,000
25788	บางใหญ่	บางกรวยฝั่งใต้	1697	5036I	6026	13	1:1000	171	0-0-51	18,000
25789	บางใหญ่	บางกรวยฝั่งใต้	1698	5036I	6026	13	1:1000	170	0-0-51	18,000
25790	บางใหญ่	บางกรวยฝั่งใต้	1699	5036I	6026	13	1:1000	169	0-0-50	18,000

มีผลบังคับใช้ตั้งแต่วันที่

1 มกราคม พ.ศ. 2559

รอบบัญชี พ.ศ. 2559 - 2562

บัญชีกำหนดราคาประเมินทุนทรัพย์ที่ดิน

ในการจดทะเบียนสิทธิและนิติกรรมเกี่ยวกับอสังหาริมทรัพย์

เทศบาลเมือง บางกรวย

อำเภอ บางกรวย

จังหวัด นนทบุรี

หน้า 595

โฉนดที่ดินเลขที่	อำเภอ	ตำบล	หน้าสำรวจ	เครื่องหมายที่ดินระบบพิกัดฉาก ยู ที เอ็ม/ ศูนย์กำเนิด					เนื้อที่ (ไร่-งาน-ตร.วา)	ราคาประเมิน (บาท ต่อ ตร.วา)
				แผนที่ภูมิประเทศ	ระวาง	แผ่น	มาตราส่วน	เลขที่ดิน		
25791	บางใหญ่	บางกรวยฝั่งใต้	1700	5036I	6026	13	1:1000	168	0-0-51	18,000
25792	บางใหญ่	บางกรวยฝั่งใต้	1701	5036I	6026	13	1:1000	167	0-0-51	18,000
25793	บางใหญ่	บางกรวยฝั่งใต้	1702	5036I	6026	13	1:1000	166	0-0-51	18,000
25794	บางใหญ่	บางกรวยฝั่งใต้	1703	5036I	6026	13	1:1000	165	0-0-50	18,000
25795	บางใหญ่	บางกรวยฝั่งใต้	1704	5036I	6026	13	1:1000	164	0-0-50	18,000
25796	บางใหญ่	บางกรวยฝั่งใต้	1705	5036I	6026	13	1:1000	163	0-0-50	18,000
25797	บางใหญ่	บางกรวยฝั่งใต้	1706	5036I	6026	13	1:1000	133	0-0-50	18,000
25798	บางใหญ่	บางกรวยฝั่งใต้	1707	5036I	6026	13	1:1000	132	0-0-47	18,000
25799	บางใหญ่	บางกรวยฝั่งใต้	1708	5036I	6026	13	1:1000	131	0-0-46	18,000
25800	บางใหญ่	บางกรวยฝั่งใต้	1709	5036I	6026	13	1:1000	130	0-0-45	18,000
25801	บางใหญ่	บางกรวยฝั่งใต้	1710	5036I	6026	13	1:1000	129	0-0-44	18,000
25802	บางใหญ่	บางกรวยฝั่งใต้	1711	5036I	6026	13	1:1000	128	0-0-44	18,000
25803	บางใหญ่	บางกรวยฝั่งใต้	1712	5036I	6026	13	1:1000	127	0-0-48	18,000
25804	บางใหญ่	บางกรวยฝั่งใต้	1713	5036I	6026	13	1:1000	126	0-0-65	18,000
26238	บางใหญ่	บางกรวยฝั่งใต้	1732	5036I	6024	02	1:1000	130	0-1-72	22,000
26239	บางใหญ่	บางกรวยฝั่งใต้	1730	5036I	6024	06	1:1000	32	0-1-70	22,000
26240	บางใหญ่	บางกรวยฝั่งใต้	1731	5036I	6024	06	1:1000	30	0-0-59	12,000
26241	บางใหญ่	บางกรวยฝั่งใต้	1721	5036I	6024	02	1:1000	95	0-0-26	22,000
26242	บางใหญ่	บางกรวยฝั่งใต้	1722	5036I	6024	02	1:1000	94	0-0-25	22,000
26243	บางใหญ่	บางกรวยฝั่งใต้	1723	5036I	6024	02	1:1000	93	0-0-27	22,000

มีผลบังคับใช้ตั้งแต่วันที่

1 มกราคม พ.ศ. 2559

รอบบัญชี พ.ศ. 2559 - 2562

บัญชีกำหนดราคาประเมินทุนทรัพย์ที่ดิน

ในการจดทะเบียนสิทธิและนิติกรรมเกี่ยวกับอสังหาริมทรัพย์

เทศบาลเมือง บางกรวย

อำเภอ บางกรวย

จังหวัด นนทบุรี

หน้า 596

โฉนดที่ดินเลขที่	อำเภอ	ตำบล	หน้าสำรวจ	เครื่องหมายที่ดินระบบพิกัดฉาก ยู ที เอ็ม/ ศูนย์กำเนิด					เนื้อที่ (ไร่-งาน-ตร.วา)	ราคาประเมิน (บาท ต่อ ตร.วา)
				แผนที่ภูมิประเทศ	ระวาง	แผ่น	มาตราส่วน	เลขที่ดิน		
26244	บางใหญ่	บางกรวยฝั่งใต้	1724	5036I	6024	02	1:1000	118	0-0-90	22,000
26245	บางใหญ่	บางกรวยฝั่งใต้	1725	5036I	6024	02	1:1000	117	0-0-80	22,000
26247	บางใหญ่	บางกรวยฝั่งใต้	1714	5036I	6024	02	1:1000	92	0-0-97	22,000
26248	บางใหญ่	บางกรวยฝั่งใต้	1715	5036I	6024	02	1:1000	91	0-0-94	22,000
26249	บางใหญ่	บางกรวยฝั่งใต้	1716	5036I	6024	02	1:1000	90	0-0-95	22,000
26250	บางใหญ่	บางกรวยฝั่งใต้	1717	5036I	6024	02	1:1000	89	0-1-19	22,000
26251	บางใหญ่	บางกรวยฝั่งใต้	1718	5036I	6024	02	1:1000	88	0-0-95	22,000
26252	บางใหญ่	บางกรวยฝั่งใต้	1719	5036I	6024	02	1:1000	87	0-0-95	22,000
26253	บางใหญ่	บางกรวยฝั่งใต้	1720	5036I	6024	02	1:1000	86	0-0-95	22,000
26447	บางใหญ่	บางกรวยฝั่งใต้	1682	5036I	6024	02	1:1000	206	0-0-50	6,500
26448	บางใหญ่	บางกรวยฝั่งใต้	1683	5036I	6024	06	1:1000	65	0-0-38	6,500
26449	บางใหญ่	บางกรวยฝั่งใต้	1684	5036I	6024	06	1:1000	66	0-0-88	6,500
26450	บางใหญ่	บางกรวยฝั่งใต้	1685	5036I	6024	06	1:1000	67	0-0-89	6,500
26451	บางใหญ่	บางกรวยฝั่งใต้	1686	5036I	6024	02	1:1000	208	0-0-39	6,500
26452	บางใหญ่	บางกรวยฝั่งใต้	1687	5036I	6024	06	1:1000	71	0-0-88	6,500
26453	บางใหญ่	บางกรวยฝั่งใต้	1688	5036I	6024	06	1:1000	70	0-0-88	6,500
26454	บางใหญ่	บางกรวยฝั่งใต้	1689	5036I	6024	06	1:1000	69	0-0-87	6,500
26830	บางใหญ่	บางกรวยฝั่งใต้	1735	5036I	5826	16	1:1000	223	0-0-63	13,500
26831	บางใหญ่	บางกรวยฝั่งใต้	1736	5036I	5826	16	1:1000	227	0-0-19	11,000
26832	บางใหญ่	บางกรวยฝั่งใต้	1737	5036I	5826	16	1:1000	232	0-1-36	18,000

มีผลบังคับใช้ตั้งแต่วันที่

1 มกราคม พ.ศ. 2559

รอบบัญชี พ.ศ. 2559 - 2562

บัญชีกำหนดราคาประเมินทุนทรัพย์ที่ดิน

ในการจดทะเบียนสิทธิและนิติกรรมเกี่ยวกับอสังหาริมทรัพย์

เทศบาลเมือง บางกรวย

อำเภอ บางกรวย

จังหวัด นนทบุรี

หน้า 597

โฉนดที่ดินเลขที่	อำเภอ	ตำบล	หน้าสำรวจ	เครื่องหมายที่ดินระบบพิกัดฉาก ยู ที เอ็ม/ ศูนย์กำเนิด					เนื้อที่ (ไร่-งาน-ตร.วา)	ราคาประเมิน (บาท ต่อ ตร.วา)
				แผนที่ภูมิประเทศ	ระวาง	แผ่น	มาตราส่วน	เลขที่ดิน		
26833	บางใหญ่	บางกรวยฝั่งใต้	1738	5036I	5826	16	1:1000	233	0-1-38	18,000
26834	บางใหญ่	บางกรวยฝั่งใต้	1739	5036I	5826	16	1:1000	234	0-2-67	35,000
26836	บางใหญ่	บางกรวยฝั่งใต้	1740	5036I	5824	12	1:1000	64	0-0-8	17,500
27284	บางใหญ่	บางกรวยฝั่งใต้	1743	5036I	5826	16	1:1000	290	0-1-88	35,000
27285	บางใหญ่	บางกรวยฝั่งใต้	1744	5036I	5826	16	1:1000	286	0-0-22	9,000
27286	บางใหญ่	บางกรวยฝั่งใต้	1745	5036I	5826	16	1:1000	284	1-0-26	13,500
27316	บางใหญ่	บางกรวยฝั่งใต้	1760	5036I	5824	12	1:1000	54	0-0-89	17,500
27341	บางใหญ่	บางกรวยฝั่งใต้	1761	5036I	5824	12	1:1000	111	0-1-0	50,000
27350	บางใหญ่	บางกรวยฝั่งใต้	1756	5036I	5824	11	1:1000	135	0-1-0	22,000
27351	บางใหญ่	บางกรวยฝั่งใต้	1757	5036I	5824	11	1:1000	111	0-1-50	28,500
27352	บางใหญ่	บางกรวยฝั่งใต้	1758	5036I	5824	11	1:1000	110	0-1-17	28,500
27353	บางใหญ่	บางกรวยฝั่งใต้	1759	5036I	5824	12	1:1000	48	0-0-49	28,500
27364	บางใหญ่	บางกรวยฝั่งใต้	1751	5036I	5824	08	1:1000	62	0-1-67.4	15,000
27365	บางใหญ่	บางกรวยฝั่งใต้	1752	5036I	5824	08	1:1000	61	0-1-67.4	15,000
27366	บางใหญ่	บางกรวยฝั่งใต้	1753	5036I	5824	08	1:1000	60	0-0-62.8	4,500
27368	บางใหญ่	บางกรวยฝั่งใต้	1755	5036I	5824	08	1:1000	55	0-1-67.5	15,000
27455	บางใหญ่	บางกรวยฝั่งใต้	1784	5036I	5824	12	1:1000	40	0-1-63	35,000
27456	บางใหญ่	บางกรวยฝั่งใต้	1785	5036I	5824	11	1:1000	74	0-0-3	35,000
27457	บางใหญ่	บางกรวยฝั่งใต้	1786	5036I	5824	11	1:1000	73	0-0-50	35,000
27459	บางใหญ่	บางกรวยฝั่งใต้	1788	5036I	5824	12	1:1000	44	0-0-60	35,000

มีผลบังคับใช้ตั้งแต่วันที่

1 มกราคม พ.ศ. 2559

รอบบัญชี พ.ศ. 2559 - 2562

บัญชีกำหนดราคาประเมินทุนทรัพย์ที่ดิน

ในการจดทะเบียนสิทธิและนิติกรรมเกี่ยวกับอสังหาริมทรัพย์

เทศบาลเมือง บางกรวย

อำเภอ บางกรวย

จังหวัด นนทบุรี

หน้า 598

โฉนดที่ดินเลขที่	อำเภอ	ตำบล	หน้าสำรวจ	เครื่องหมายที่ดินระบบพิกัดฉาก ยู ที เอ็ม/ ศูนย์กำเนิด					เนื้อที่ (ไร่-งาน-ตร.วา)	ราคาประเมิน (บาท ต่อ ตร.วา)
				แผนที่ภูมิประเทศ	ระวาง	แผ่น	มาตราส่วน	เลขที่ดิน		
27460	บางใหญ่	บางกรวยฝั่งใต้	1789	5036I	5824	12	1:1000	41	0-0-79	35,000
27462	บางใหญ่	บางกรวยฝั่งใต้	1776	5036I	5824	11	1:1000	70	0-0-71	35,000
27463	บางใหญ่	บางกรวยฝั่งใต้	1777	5036I	5824	11	1:1000	64	0-1-51	35,000
27464	บางใหญ่	บางกรวยฝั่งใต้	1778	5036I	5824	11	1:1000	59	0-1-1	35,000
27465	บางใหญ่	บางกรวยฝั่งใต้	1779	5036I	5824	11	1:1000	58	0-1-18	35,000
27466	บางใหญ่	บางกรวยฝั่งใต้	1780	5036I	5824	11	1:1000	63	0-0-24	35,000
27467	บางใหญ่	บางกรวยฝั่งใต้	1790	5036I	5824	12	1:1000	42	0-0-26	35,000
27468	บางใหญ่	บางกรวยฝั่งใต้	1791	5036I	5824	12	1:1000	43	0-0-21	35,000
27470	บางใหญ่	บางกรวยฝั่งใต้	1793	5036I	5824	12	1:1000	50	0-1-12	35,000
27471	บางใหญ่	บางกรวยฝั่งใต้	1794	5036I	5824	12	1:1000	51	0-1-8	35,000
27518	บางใหญ่	บางกรวยฝั่งใต้	1764	5036I	5824	04	1:1000	285	0-0-30.7	28,000
27533	บางใหญ่	บางกรวยฝั่งใต้	1050	5036I	6026	13	1:1000	473	1-0-52	42,500
27554	บางใหญ่	บางกรวยฝั่งใต้	1369	5036I	6024	01	1:1000	43	1-1-25	10,000
27592	บางใหญ่	บางกรวยฝั่งใต้	1807	5036I	6026	13	1:1000	155	0-0-32	29,000
27593	บางใหญ่	บางกรวยฝั่งใต้	1808	5036I	6026	13	1:1000	492	0-3-60	39,000
27601	บางใหญ่	บางกรวยฝั่งใต้	1765	5036I	6026	13	1:1000	444	0-1-71	50,000
27602	บางใหญ่	บางกรวยฝั่งใต้	1766	5036I	6026	13	1:1000	442	1-1-7	50,000
27635	บางใหญ่	บางกรวยฝั่งใต้	1782	5036I	5824	11	1:1000	71	0-0-59	35,000
27636	บางใหญ่	บางกรวยฝั่งใต้	1783	5036I	5824	11	1:1000	72	0-0-63	35,000
27637	บางใหญ่	บางกรวยฝั่งใต้	1767	5036I	5824	11	1:1000	105	0-0-40	35,000

มีผลบังคับใช้ตั้งแต่วันที่

1 มกราคม พ.ศ. 2559

รอบบัญชี พ.ศ. 2559 - 2562

บัญชีกำหนดราคาประเมินทุนทรัพย์ที่ดิน

ในการจดทะเบียนสิทธิและนิติกรรมเกี่ยวกับอสังหาริมทรัพย์

เทศบาลเมือง บางกรวย

อำเภอ บางกรวย

จังหวัด นนทบุรี

หน้า 599

โฉนดที่ดินเลขที่	อำเภอ	ตำบล	หน้าสำรวจ	เครื่องหมายที่ดินระบบพิกัดฉาก ยู ที เอ็ม/ ศูนย์กำเนิด					เนื้อที่ (ไร่-งาน-ตร.วา)	ราคาประเมิน (บาท ต่อ ตร.วา)
				แผนที่ภูมิประเทศ	ระวาง	แผ่น	มาตราส่วน	เลขที่ดิน		
27638	บางใหญ่	บางกรวยฝั่งใต้	1768	5036I	5824	11	1:1000	106	0-0-72	35,000
27639	บางใหญ่	บางกรวยฝั่งใต้	1769	5036I	5824	11	1:1000	107	0-0-73	35,000
27640	บางใหญ่	บางกรวยฝั่งใต้	1770	5036I	5824	11	1:1000	108	0-0-74	35,000
27641	บางใหญ่	บางกรวยฝั่งใต้	1771	5036I	5824	12	1:1000	47	0-0-82	35,000
27642	บางใหญ่	บางกรวยฝั่งใต้	1772	5036I	5824	12	1:1000	49	0-3-44	28,500
27643	บางใหญ่	บางกรวยฝั่งใต้	1773	5036I	5824	11	1:1000	80	0-0-2	35,000
27644	บางใหญ่	บางกรวยฝั่งใต้	1774	5036I	5824	11	1:1000	81	0-0-64	35,000
27645	บางใหญ่	บางกรวยฝั่งใต้	1775	5036I	5824	12	1:1000	45	0-0-83	35,000
27693	บางใหญ่	บางกรวยฝั่งใต้	1802	5036I	5824	08	1:1000	11	0-1-83	18,000
27697	บางใหญ่	บางกรวยฝั่งใต้	1806	5036I	5824	04	1:1000	278	0-0-27	14,000
27790	บางใหญ่	บางกรวยฝั่งใต้	1815	5036I	5824	11	1:1000	37	0-0-22	35,000
27794	บางใหญ่	บางกรวยฝั่งใต้	1819	5036I	5824	11	1:1000	45	0-0-23	35,000
27795	บางใหญ่	บางกรวยฝั่งใต้	1820	5036I	5824	11	1:1000	49	0-0-24	35,000
27796	บางใหญ่	บางกรวยฝั่งใต้	1821	5036I	5824	11	1:1000	52	0-0-24	35,000
27797	บางใหญ่	บางกรวยฝั่งใต้	1822	5036I	5824	11	1:1000	54	0-0-24	35,000
27798	บางใหญ่	บางกรวยฝั่งใต้	1823	5036I	5824	11	1:1000	38	0-0-66	35,000
27799	บางใหญ่	บางกรวยฝั่งใต้	1824	5036I	5824	11	1:1000	44	0-0-54	35,000
27801	บางใหญ่	บางกรวยฝั่งใต้	1826	5036I	5824	11	1:1000	53	0-1-54	35,000
27802	บางใหญ่	บางกรวยฝั่งใต้	1621	5036I	6026	13	1:1000	479	0-3-79	12,000
27827	บางใหญ่	บางกรวยฝั่งใต้	1838	5036I	5824	11	1:1000	114	0-2-38	22,000

มีผลบังคับใช้ตั้งแต่วันที่

1 มกราคม พ.ศ. 2559

รอบบัญชี พ.ศ. 2559 - 2562

บัญชีกำหนดราคาประเมินทุนทรัพย์ที่ดิน

ในการจดทะเบียนสิทธิและนิติกรรมเกี่ยวกับอสังหาริมทรัพย์

เทศบาลเมือง บางกรวย

อำเภอ บางกรวย

จังหวัด นนทบุรี

หน้า 600

โฉนดที่ดินเลขที่	อำเภอ	ตำบล	หน้าสำรวจ	เครื่องหมายที่ดินระบบพิกัดฉาก ยู ที เอ็ม/ ศูนย์กำเนิด					เนื้อที่ (ไร่-งาน-ตร.วา)	ราคาประเมิน (บาท ต่อ ตร.วา)
				แผนที่ภูมิประเทศ	ระวาง	แผ่น	มาตราส่วน	เลขที่ดิน		
27828	บางใหญ่	บางกรวยฝั่งใต้	1839	5036I	5824	11	1:1000	131	0-2-12	22,000
27829	บางใหญ่	บางกรวยฝั่งใต้	1840	5036I	5824	11	1:1000	113	0-0-46	11,000
27983	บางใหญ่	บางกรวยฝั่งใต้	1841	5036I	5824	08	1:1000	493	0-0-18.1	28,000
27984	บางใหญ่	บางกรวยฝั่งใต้	1842	5036I	5824	08	1:1000	494	0-0-18	28,000
27985	บางใหญ่	บางกรวยฝั่งใต้	1843	5036I	5824	08	1:1000	495	0-0-18	28,000
27986	บางใหญ่	บางกรวยฝั่งใต้	1844	5036I	5824	08	1:1000	496	0-0-19	28,000
27987	บางใหญ่	บางกรวยฝั่งใต้	1845	5036I	5824	08	1:1000	497	0-0-19	28,000
27988	บางใหญ่	บางกรวยฝั่งใต้	1846	5036I	5824	08	1:1000	498	0-0-20	28,000
27989	บางใหญ่	บางกรวยฝั่งใต้	1847	5036I	5824	08	1:1000	499	0-0-20	28,000
27990	บางใหญ่	บางกรวยฝั่งใต้	1848	5036I	5824	08	1:1000	492	0-2-69	14,000
27991	บางใหญ่	บางกรวยฝั่งใต้	1810	5036I	5824	12	1:1000	67	0-0-6	35,000
28009	บางใหญ่	บางกรวยฝั่งใต้	1836	5036I	5824	11	1:1000	134	0-0-32	22,000
28010	บางใหญ่	บางกรวยฝั่งใต้	1837	5036I	5824	11	1:1000	133	0-0-28	22,000
28128	บางใหญ่	บางกรวยฝั่งใต้	1801	5036I	6024	05	1:1000	8	0-0-50	6,500
28132	บางใหญ่	บางกรวยฝั่งใต้	1849	5036I	6024	02	1:1000	207	0-0-50	6,500
28170	บางใหญ่	บางกรวยฝั่งใต้	1852	5036I	5824	11	1:1000	87	0-3-13	22,000
28171	บางใหญ่	บางกรวยฝั่งใต้	1853	5036I	5824	11	1:1000	85	0-0-87	11,000
28172	บางใหญ่	บางกรวยฝั่งใต้	1854	5036I	5824	11	1:1000	86	0-0-11	11,000
28177	บางใหญ่	บางกรวยฝั่งใต้	1859	5036I	5824	11	1:1000	55	0-0-36	35,000
28178	บางใหญ่	บางกรวยฝั่งใต้	1860	5036I	5824	11	1:1000	104	0-0-27	35,000

มีผลบังคับใช้ตั้งแต่วันที่

1 มกราคม พ.ศ. 2559

รอบบัญชี พ.ศ. 2559 - 2562

บัญชีกำหนดราคาประเมินทุนทรัพย์ที่ดิน

ในการจดทะเบียนสิทธิและนิติกรรมเกี่ยวกับอสังหาริมทรัพย์

เทศบาลเมือง บางกรวย

อำเภอ บางกรวย

จังหวัด นนทบุรี

หน้า 601

โฉนดที่ดินเลขที่	อำเภอ	ตำบล	หน้าสำรวจ	เครื่องหมายที่ดินระบบพิกัดฉาก ยู ที เอ็ม/ ศูนย์กำเนิด					เนื้อที่ (ไร่-งาน-ตร.วา)	ราคาประเมิน (บาท ต่อ ตร.วา)
				แผนที่ภูมิประเทศ	ระวาง	แผ่น	มาตราส่วน	เลขที่ดิน		
28179	บางใหญ่	บางกรวยฝั่งใต้	1861	5036I	5824	11	1:1000	103	0-0-24	35,000
28180	บางใหญ่	บางกรวยฝั่งใต้	1862	5036I	5824	11	1:1000	102	0-1-44	35,000
28181	บางใหญ่	บางกรวยฝั่งใต้	1863	5036I	5824	11	1:1000	101	0-1-56	35,000
28182	บางใหญ่	บางกรวยฝั่งใต้	1864	5036I	5824	11	1:1000	100	0-0-40	17,500
28183	บางใหญ่	บางกรวยฝั่งใต้	1865	5036I	5824	11	1:1000	99	0-0-65	35,000
28184	บางใหญ่	บางกรวยฝั่งใต้	1866	5036I	5824	11	1:1000	98	0-0-65	35,000
28185	บางใหญ่	บางกรวยฝั่งใต้	1867	5036I	5824	11	1:1000	97	0-0-75	35,000
28186	บางใหญ่	บางกรวยฝั่งใต้	1868	5036I	5824	11	1:1000	96	0-0-85	35,000
28187	บางใหญ่	บางกรวยฝั่งใต้	1869	5036I	5824	11	1:1000	95	0-0-85	35,000
28188	บางใหญ่	บางกรวยฝั่งใต้	1870	5036I	5824	11	1:1000	93	0-0-75	35,000
28189	บางใหญ่	บางกรวยฝั่งใต้	1871	5036I	5824	11	1:1000	92	0-0-12	35,000
28190	บางใหญ่	บางกรวยฝั่งใต้	1872	5036I	5824	11	1:1000	90	0-0-60	35,000
28191	บางใหญ่	บางกรวยฝั่งใต้	1873	5036I	5824	11	1:1000	89	0-0-60	35,000
28192	บางใหญ่	บางกรวยฝั่งใต้	1874	5036I	5824	11	1:1000	88	0-0-58	35,000
28193	บางใหญ่	บางกรวยฝั่งใต้	1875	5036I	5824	11	1:1000	67	0-0-92	35,000
28196	บางใหญ่	บางกรวยฝั่งใต้	1878	5036I	5824	11	1:1000	84	0-2-90	17,500
28197	บางใหญ่	บางกรวยฝั่งใต้	1879	5036I	5824	11	1:1000	83	0-1-24	17,500
28200	บางใหญ่	บางกรวยฝั่งใต้	1882	5036I	5824	11	1:1000	65	0-0-9	35,000
28384	บางใหญ่	บางกรวยฝั่งใต้	1887	5036I	5824	08	1:1000	506	0-0-18	28,000
28385	บางใหญ่	บางกรวยฝั่งใต้	1888	5036I	5824	08	1:1000	507	0-0-19	28,000

มีผลบังคับใช้ตั้งแต่วันที่

1 มกราคม พ.ศ. 2559

รอบบัญชี พ.ศ. 2559 - 2562

บัญชีกำหนดราคาประเมินทุนทรัพย์ที่ดิน

ในการจดทะเบียนสิทธิและนิติกรรมเกี่ยวกับอสังหาริมทรัพย์

เทศบาลเมือง บางกรวย

อำเภอ บางกรวย

จังหวัด นนทบุรี

หน้า 602

โฉนดที่ดินเลขที่	อำเภอ	ตำบล	หน้าสำรวจ	เครื่องหมายที่ดินระบบพิกัดฉาก ยู ที เอ็ม/ ศูนย์กำเนิด					เนื้อที่ (ไร่-งาน-ตร.วา)	ราคาประเมิน (บาท ต่อ ตร.วา)
				แผนที่ภูมิประเทศ	ระวาง	แผ่น	มาตราส่วน	เลขที่ดิน		
28386	บางใหญ่	บางกรวยฝั่งใต้	1889	5036I	5824	08	1:1000	508	0-0-19	28,000
28387	บางใหญ่	บางกรวยฝั่งใต้	1890	5036I	5824	08	1:1000	509	0-0-19	28,000
28388	บางใหญ่	บางกรวยฝั่งใต้	1891	5036I	5824	08	1:1000	510	0-0-19	28,000
28389	บางใหญ่	บางกรวยฝั่งใต้	1892	5036I	5824	08	1:1000	511	0-0-20	28,000
28390	บางใหญ่	บางกรวยฝั่งใต้	1893	5036I	5824	08	1:1000	512	0-0-20	28,000
28391	บางใหญ่	บางกรวยฝั่งใต้	1894	5036I	5824	08	1:1000	513	0-0-20	28,000
28392	บางใหญ่	บางกรวยฝั่งใต้	1895	5036I	5824	08	1:1000	514	0-0-20	28,000
28394	บางใหญ่	บางกรวยฝั่งใต้	1897	5036I	5824	08	1:1000	505	0-0-20	28,000
28395	บางใหญ่	บางกรวยฝั่งใต้	1898	5036I	5824	08	1:1000	504	0-0-20	28,000
28396	บางใหญ่	บางกรวยฝั่งใต้	1899	5036I	5824	08	1:1000	503	0-0-20	28,000
28397	บางใหญ่	บางกรวยฝั่งใต้	1900	5036I	5824	08	1:1000	502	0-0-5	28,000
28398	บางใหญ่	บางกรวยฝั่งใต้	1901	5036I	5824	08	1:1000	516	0-0-20	28,000
28399	บางใหญ่	บางกรวยฝั่งใต้	1902	5036I	5824	08	1:1000	517	0-0-20	28,000
28400	บางใหญ่	บางกรวยฝั่งใต้	1903	5036I	5824	08	1:1000	518	0-0-20	28,000
28401	บางใหญ่	บางกรวยฝั่งใต้	1904	5036I	5824	08	1:1000	519	0-0-2	28,000
28403	บางใหญ่	บางกรวยฝั่งใต้	1906	5036I	5824	08	1:1000	501	0-0-55	14,000
28409	บางใหญ่	บางกรวยฝั่งใต้	1762	5036I	6026	13	1:1000	184	0-3-32	42,500
28602	บางใหญ่	บางกรวยฝั่งใต้	1883	5036I	5824	08	1:1000	748	0-0-14	17,500
28603	บางใหญ่	บางกรวยฝั่งใต้	1884	5036I	5824	08	1:1000	747	0-0-59	17,500
28604	บางใหญ่	บางกรวยฝั่งใต้	1885	5036I	5824	08	1:1000	723	0-0-29	17,500

มีผลบังคับใช้ตั้งแต่วันที่

1 มกราคม พ.ศ. 2559

รอบบัญชี พ.ศ. 2559 - 2562

บัญชีกำหนดราคาประเมินทุนทรัพย์ที่ดิน

ในการจดทะเบียนสิทธิและนิติกรรมเกี่ยวกับอสังหาริมทรัพย์

เทศบาลเมือง บางกรวย

อำเภอ บางกรวย

จังหวัด นนทบุรี

หน้า 603

โฉนดที่ดินเลขที่	อำเภอ	ตำบล	หน้าสำรวจ	เครื่องหมายที่ดินระบบพิกัดฉาก ยู ที เอ็ม/ ศูนย์กำเนิด					เนื้อที่ (ไร่-งาน-ตร.วา)	ราคาประเมิน (บาท ต่อ ตร.วา)
				แผนที่ภูมิประเทศ	ระวาง	แผ่น	มาตราส่วน	เลขที่ดิน		
28781	บางใหญ่	บางกรวยฝั่งใต้	1915	5036I	6026	13	1:1000	345	0-0-11.1	22,000
28782	บางใหญ่	บางกรวยฝั่งใต้	1916	5036I	6026	13	1:1000	346	0-0-13.8	22,000
28783	บางใหญ่	บางกรวยฝั่งใต้	1917	5036I	6026	13	1:1000	347	0-0-14	22,000
28784	บางใหญ่	บางกรวยฝั่งใต้	1918	5036I	6026	13	1:1000	348	0-0-14.2	22,000
28785	บางใหญ่	บางกรวยฝั่งใต้	1919	5036I	6026	13	1:1000	349	0-0-14.5	22,000
28786	บางใหญ่	บางกรวยฝั่งใต้	1920	5036I	5826	16	1:1000	193	0-0-14.7	22,000
28787	บางใหญ่	บางกรวยฝั่งใต้	1921	5036I	5826	16	1:1000	194	0-0-2.7	22,000
28788	บางใหญ่	บางกรวยฝั่งใต้	1922	5036I	5826	16	1:1000	186	0-0-12	22,000
28828	บางใหญ่	บางกรวยฝั่งใต้	1931	5036I	5824	12	1:1000	25	0-0-96	17,500
28829	บางใหญ่	บางกรวยฝั่งใต้	1932	5036I	5824	11	1:1000	9	0-1-5	17,500
28830	บางใหญ่	บางกรวยฝั่งใต้	1933	5036I	5824	11	1:1000	3	0-2-39.5	17,500
28848	บางใหญ่	บางกรวยฝั่งใต้	1827	5036I	5826	16	1:1000	88	0-0-13	29,000
28849	บางใหญ่	บางกรวยฝั่งใต้	1828	5036I	5826	16	1:1000	89	0-0-10	45,000
28850	บางใหญ่	บางกรวยฝั่งใต้	1829	5036I	5826	16	1:1000	90	0-0-14	45,000
28851	บางใหญ่	บางกรวยฝั่งใต้	1830	5036I	5826	16	1:1000	91	0-0-22	45,000
28852	บางใหญ่	บางกรวยฝั่งใต้	1831	5036I	5826	16	1:1000	92	0-0-21	45,000
28853	บางใหญ่	บางกรวยฝั่งใต้	1832	5036I	5826	16	1:1000	93	0-0-18	45,000
28854	บางใหญ่	บางกรวยฝั่งใต้	1833	5036I	5826	16	1:1000	94	0-0-15	45,000
28855	บางใหญ่	บางกรวยฝั่งใต้	1834	5036I	5826	16	1:1000	95	0-0-12	45,000
28946	บางใหญ่	บางกรวยฝั่งใต้	1850	5036I	6026	13	1:1000	159	0-0-25.3	45,000

มีผลบังคับใช้ตั้งแต่วันที่

1 มกราคม พ.ศ. 2559

รอบบัญชี พ.ศ. 2559 - 2562

บัญชีกำหนดราคาประเมินทุนทรัพย์ที่ดิน

ในการจดทะเบียนสิทธิและนิติกรรมเกี่ยวกับอสังหาริมทรัพย์

เทศบาลเมือง บางกรวย

อำเภอ บางกรวย

จังหวัด นนทบุรี

หน้า 604

โฉนดที่ดินเลขที่	อำเภอ	ตำบล	หน้าสำรวจ	เครื่องหมายที่ดินระบบพิกัดฉาก ยู ที เอ็ม/ ศูนย์กำเนิด					เนื้อที่ (ไร่-งาน-ตร.วา)	ราคาประเมิน (บาท ต่อ ตร.วา)
				แผนที่ภูมิประเทศ	ระวาง	แผ่น	มาตราส่วน	เลขที่ดิน		
28983	บางใหญ่	บางกรวยฝั่งใต้	1923	5036I	5826	16	1:1000	195	0-0-12.3	22,000
28984	บางใหญ่	บางกรวยฝั่งใต้	1924	5036I	5826	16	1:1000	196	0-0-15.2	22,000
28985	บางใหญ่	บางกรวยฝั่งใต้	1925	5036I	5826	16	1:1000	197	0-0-15.5	22,000
28986	บางใหญ่	บางกรวยฝั่งใต้	1926	5036I	5826	16	1:1000	198	0-0-15.7	22,000
28987	บางใหญ่	บางกรวยฝั่งใต้	1927	5036I	5826	16	1:1000	199	0-0-16	22,000
28988	บางใหญ่	บางกรวยฝั่งใต้	1928	5036I	5826	16	1:1000	200	0-0-16.3	22,000
28989	บางใหญ่	บางกรวยฝั่งใต้	1929	5036I	5826	16	1:1000	179	0-0-12	22,000
28990	บางใหญ่	บางกรวยฝั่งใต้	1930	5036I	5826	16	1:1000	174	0-0-14	22,000
28993	บางใหญ่	บางกรวยฝั่งใต้	1907	5036I	5826	16	1:1000	124	0-0-14	22,000
28994	บางใหญ่	บางกรวยฝั่งใต้	1908	5036I	5826	16	1:1000	125	0-0-14	22,000
28995	บางใหญ่	บางกรวยฝั่งใต้	1909	5036I	5826	16	1:1000	126	0-0-14	22,000
28996	บางใหญ่	บางกรวยฝั่งใต้	1910	5036I	5826	16	1:1000	127	0-0-14	22,000
28997	บางใหญ่	บางกรวยฝั่งใต้	1911	5036I	5826	16	1:1000	128	0-0-14	22,000
28998	บางใหญ่	บางกรวยฝั่งใต้	1912	5036I	5826	16	1:1000	102	0-0-14	22,000
28999	บางใหญ่	บางกรวยฝั่งใต้	1913	5036I	5826	16	1:1000	103	0-0-14	22,000
29000	บางใหญ่	บางกรวยฝั่งใต้	1914	5036I	5826	16	1:1000	106	0-0-14	22,000
29001	บางใหญ่	บางกรวยฝั่งใต้	1941	5036I	5826	16	1:1000	111	0-0-14	22,000
29002	บางใหญ่	บางกรวยฝั่งใต้	1942	5036I	5826	16	1:1000	110	0-0-14	22,000
29003	บางใหญ่	บางกรวยฝั่งใต้	1943	5036I	5826	16	1:1000	109	0-0-14	22,000
29004	บางใหญ่	บางกรวยฝั่งใต้	1944	5036I	5826	16	1:1000	108	0-0-14	22,000

มีผลบังคับใช้ตั้งแต่วันที่

1 มกราคม พ.ศ. 2559

รอบบัญชี พ.ศ. 2559 - 2562

บัญชีกำหนดราคาประเมินทุนทรัพย์ที่ดิน

ในการจดทะเบียนสิทธิและนิติกรรมเกี่ยวกับอสังหาริมทรัพย์

เทศบาลเมือง บางกรวย

อำเภอ บางกรวย

จังหวัด นนทบุรี

หน้า 605

โฉนดที่ดินเลขที่	อำเภอ	ตำบล	หน้าสำรวจ	เครื่องหมายที่ดินระบบพิกัดฉาก ยู ที เอ็ม/ ศูนย์กำเนิด					เนื้อที่ (ไร่-งาน-ตร.วา)	ราคาประเมิน (บาท ต่อ ตร.วา)
				แผนที่ภูมิประเทศ	ระวาง	แผ่น	มาตราส่วน	เลขที่ดิน		
29005	บางใหญ่	บางกรวยฝั่งใต้	1945	5036I	5826	16	1:1000	107	0-0-14	22,000
29006	บางใหญ่	บางกรวยฝั่งใต้	1946	5036I	5826	16	1:1000	129	0-0-14	22,000
29007	บางใหญ่	บางกรวยฝั่งใต้	1947	5036I	5826	16	1:1000	130	0-0-14	22,000
29008	บางใหญ่	บางกรวยฝั่งใต้	1948	5036I	5826	16	1:1000	133	0-0-14	22,000
29089	บางใหญ่	บางกรวยฝั่งใต้	1935	5036I	6026	11	1:1000	35	0-1-65	18,000
29261	บางใหญ่	บางกรวยฝั่งใต้	1962	5036I	5826	16	1:1000	157	0-0-7	45,000
29262	บางใหญ่	บางกรวยฝั่งใต้	1963	5036I	5826	16	1:1000	190	0-0-14	22,000
29263	บางใหญ่	บางกรวยฝั่งใต้	1964	5036I	5826	16	1:1000	189	0-0-14	22,000
29264	บางใหญ่	บางกรวยฝั่งใต้	1965	5036I	5826	16	1:1000	188	0-0-14	22,000
29265	บางใหญ่	บางกรวยฝั่งใต้	1966	5036I	5826	16	1:1000	187	0-0-2	22,000
29266	บางใหญ่	บางกรวยฝั่งใต้	1967	5036I	6026	13	1:1000	344	0-0-2.3	22,000
29267	บางใหญ่	บางกรวยฝั่งใต้	1968	5036I	6026	13	1:1000	343	0-0-13.2	22,000
29268	บางใหญ่	บางกรวยฝั่งใต้	1969	5036I	6026	13	1:1000	340	0-0-15	45,000
29407	บางใหญ่	บางกรวยฝั่งใต้	1975	5036I	5824	11	1:1000	51	0-0-38	35,000
29408	บางใหญ่	บางกรวยฝั่งใต้	1976	5036I	5824	11	1:1000	42	0-0-90	35,000
29409	บางใหญ่	บางกรวยฝั่งใต้	1977	5036I	5824	11	1:1000	50	0-0-39	35,000
29410	บางใหญ่	บางกรวยฝั่งใต้	1978	5036I	5824	11	1:1000	46	0-0-37	35,000
29424	บางใหญ่	บางกรวยฝั่งใต้	1982	5036I	5824	11	1:1000	43	0-0-81	35,000
29425	บางใหญ่	บางกรวยฝั่งใต้	1983	5036I	5824	11	1:1000	47	0-0-46	35,000
29426	บางใหญ่	บางกรวยฝั่งใต้	1984	5036I	5824	11	1:1000	94	0-0-10	35,000

มีผลบังคับใช้ตั้งแต่วันที่

1 มกราคม พ.ศ. 2559

รอบบัญชี พ.ศ. 2559 - 2562

บัญชีกำหนดราคาประเมินทุนทรัพย์ที่ดิน

ในการจดทะเบียนสิทธิและนิติกรรมเกี่ยวกับอสังหาริมทรัพย์

เทศบาลเมือง บางกรวย

อำเภอ บางกรวย

จังหวัด นนทบุรี

หน้า 606

โฉนดที่ดินเลขที่	อำเภอ	ตำบล	หน้าสำรวจ	เครื่องหมายที่ดินระบบพิกัดฉาก ยู ที เอ็ม/ ศูนย์กำเนิด					เนื้อที่ (ไร่-งาน-ตร.วา)	ราคาประเมิน (บาท ต่อ ตร.วา)
				แผนที่ภูมิประเทศ	ระวาง	แผ่น	มาตราส่วน	เลขที่ดิน		
29427	บางใหญ่	บางกรวยฝั่งใต้	1950	5036I	5824	11	1:1000	56	0-0-41	35,000
29428	บางใหญ่	บางกรวยฝั่งใต้	1951	5036I	5824	11	1:1000	61	0-0-36	35,000
29429	บางใหญ่	บางกรวยฝั่งใต้	1952	5036I	5824	11	1:1000	57	0-0-39	35,000
29430	บางใหญ่	บางกรวยฝั่งใต้	1953	5036I	5824	11	1:1000	60	0-0-34	35,000
29432	บางใหญ่	บางกรวยฝั่งใต้	1972	5036I	5824	11	1:1000	91	0-0-60	35,000
29434	บางใหญ่	บางกรวยฝั่งใต้	1974	5036I	5824	11	1:1000	79	0-0-35	35,000
29435	บางใหญ่	บางกรวยฝั่งใต้	1979	5036I	5824	11	1:1000	76	0-0-29	35,000
29436	บางใหญ่	บางกรวยฝั่งใต้	1980	5036I	5824	11	1:1000	36	0-0-37	35,000
29438	บางใหญ่	บางกรวยฝั่งใต้	1994	5036I	5824	12	1:1000	52	0-2-25	35,000
29439	บางใหญ่	บางกรวยฝั่งใต้	1995	5036I	5824	11	1:1000	40	0-0-67	35,000
29440	บางใหญ่	บางกรวยฝั่งใต้	1996	5036I	5824	11	1:1000	39	0-0-67	35,000
29458	บางใหญ่	บางกรวยฝั่งใต้	1985	5036I	5826	16	1:1000	138	0-0-14	22,000
29459	บางใหญ่	บางกรวยฝั่งใต้	1986	5036I	5826	16	1:1000	137	0-0-14	22,000
29460	บางใหญ่	บางกรวยฝั่งใต้	1987	5036I	5826	16	1:1000	136	0-0-14	22,000
29461	บางใหญ่	บางกรวยฝั่งใต้	1988	5036I	5826	16	1:1000	135	0-0-14	22,000
29462	บางใหญ่	บางกรวยฝั่งใต้	1989	5036I	5826	16	1:1000	134	0-0-14	22,000
29463	บางใหญ่	บางกรวยฝั่งใต้	1990	5036I	5826	16	1:1000	112	0-0-14	22,000
29464	บางใหญ่	บางกรวยฝั่งใต้	1991	5036I	5826	16	1:1000	113	0-0-14	22,000
29465	บางใหญ่	บางกรวยฝั่งใต้	1992	5036I	5826	16	1:1000	116	0-0-14	22,000
29730	บางใหญ่	บางกรวยฝั่งใต้	2006	5036I	5826	16	1:1000	178	0-0-14	22,000

มีผลบังคับใช้ตั้งแต่วันที่

1 มกราคม พ.ศ. 2559

รอบบัญชี พ.ศ. 2559 - 2562

บัญชีกำหนดราคาประเมินทุนทรัพย์ที่ดิน

ในการจดทะเบียนสิทธิและนิติกรรมเกี่ยวกับอสังหาริมทรัพย์

เทศบาลเมือง บางกรวย

อำเภอ บางกรวย

จังหวัด นนทบุรี

หน้า 607

โฉนดที่ดินเลขที่	อำเภอ	ตำบล	หน้าสำรวจ	เครื่องหมายที่ดินระบบพิกัดฉาก ยู ที เอ็ม/ ศูนย์กำเนิด					เนื้อที่ (ไร่-งาน-ตร.วา)	ราคาประเมิน (บาท ต่อ ตร.วา)
				แผนที่ภูมิประเทศ	ระวาง	แผ่น	มาตราส่วน	เลขที่ดิน		
29731	บางใหญ่	บางกรวยฝั่งใต้	2007	5036I	5826	16	1:1000	177	0-0-14	22,000
29732	บางใหญ่	บางกรวยฝั่งใต้	2008	5036I	5826	16	1:1000	176	0-0-14	22,000
29733	บางใหญ่	บางกรวยฝั่งใต้	2009	5036I	5826	16	1:1000	175	0-0-14	22,000
29831	บางใหญ่	บางกรวยฝั่งใต้	2054	5036I	5824	04	1:1000	289	0-1-62	4,500
29832	บางใหญ่	บางกรวยฝั่งใต้	2055	5036I	5824	04	1:1000	227	2-2-53	4,500
29860	บางใหญ่	บางกรวยฝั่งใต้	2010	5036I	5824	08	1:1000	521	0-0-76	28,000
29862	บางใหญ่	บางกรวยฝั่งใต้	2012	5036I	5824	08	1:1000	522	0-0-80	28,000
29863	บางใหญ่	บางกรวยฝั่งใต้	2013	5036I	5824	08	1:1000	525	0-0-65	28,000
29865	บางใหญ่	บางกรวยฝั่งใต้	2015	5036I	5824	08	1:1000	524	0-3-10	14,000
29867	บางใหญ่	บางกรวยฝั่งใต้	2020	5036I	5824	11	1:1000	116	0-1-56	35,000
29868	บางใหญ่	บางกรวยฝั่งใต้	2021	5036I	5824	11	1:1000	118	0-0-70	35,000
29869	บางใหญ่	บางกรวยฝั่งใต้	2022	5036I	5824	11	1:1000	119	0-0-78	35,000
29870	บางใหญ่	บางกรวยฝั่งใต้	2023	5036I	5824	11	1:1000	120	0-0-78	35,000
29871	บางใหญ่	บางกรวยฝั่งใต้	2024	5036I	5824	11	1:1000	126	0-0-72	17,500
29920	บางใหญ่	บางกรวยฝั่งใต้	2025	5036I	5826	16	1:1000	180	0-0-2	22,000
29921	บางใหญ่	บางกรวยฝั่งใต้	2026	5036I	5826	16	1:1000	181	0-0-14	22,000
29922	บางใหญ่	บางกรวยฝั่งใต้	2027	5036I	5826	16	1:1000	182	0-0-14	22,000
29923	บางใหญ่	บางกรวยฝั่งใต้	2028	5036I	5826	16	1:1000	183	0-0-14	22,000
29924	บางใหญ่	บางกรวยฝั่งใต้	2029	5036I	5826	16	1:1000	184	0-0-14	22,000
29925	บางใหญ่	บางกรวยฝั่งใต้	2030	5036I	5826	16	1:1000	185	0-0-14	22,000

มีผลบังคับใช้ตั้งแต่วันที่

1 มกราคม พ.ศ. 2559

รอบบัญชี พ.ศ. 2559 - 2562

บัญชีกำหนดราคาประเมินทุนทรัพย์ที่ดิน

ในการจดทะเบียนสิทธิและนิติกรรมเกี่ยวกับอสังหาริมทรัพย์

เทศบาลเมือง บางกรวย

อำเภอ บางกรวย

จังหวัด นนทบุรี

หน้า 608

โฉนดที่ดินเลขที่	อำเภอ	ตำบล	หน้าสำรวจ	เครื่องหมายที่ดินระบบพิกัดฉาก ยู ที เอ็ม/ ศูนย์กำเนิด					เนื้อที่ (ไร่-งาน-ตร.วา)	ราคาประเมิน (บาท ต่อ ตร.วา)
				แผนที่ภูมิประเทศ	ระวาง	แผ่น	มาตราส่วน	เลขที่ดิน		
29927	บางใหญ่	บางกรวยฝั่งใต้	1970	5036I	5824	11	1:1000	66	0-0-11	35,000
30099	บางใหญ่	บางกรวยฝั่งใต้	2005	5036I	6024	01	1:1000	20	0-0-50	4,500
30100	บางใหญ่	บางกรวยฝั่งใต้	1954	5036I	5826	16	1:1000	97	0-0-17	22,000
30101	บางใหญ่	บางกรวยฝั่งใต้	1955	5036I	5826	16	1:1000	98	0-0-14	22,000
30102	บางใหญ่	บางกรวยฝั่งใต้	1956	5036I	5826	16	1:1000	99	0-0-14	22,000
30103	บางใหญ่	บางกรวยฝั่งใต้	1957	5036I	5826	16	1:1000	100	0-0-14	22,000
30104	บางใหญ่	บางกรวยฝั่งใต้	1958	5036I	5826	16	1:1000	101	0-0-14	22,000
30105	บางใหญ่	บางกรวยฝั่งใต้	1959	5036I	5826	16	1:1000	121	0-0-44	22,000
30106	บางใหญ่	บางกรวยฝั่งใต้	1960	5036I	5826	16	1:1000	122	0-0-14	22,000
30107	บางใหญ่	บางกรวยฝั่งใต้	1961	5036I	5826	16	1:1000	123	0-0-14	22,000
30185	บางใหญ่	บางกรวยฝั่งใต้	1993	5036I	5824	07	1:1000	71	1-1-47	15,500
30211	บางใหญ่	บางกรวยฝั่งใต้	2017	5036I	6026	13	1:1000	483	0-0-17	6,000
30248	บางใหญ่	บางกรวยฝั่งใต้	2248	5036I	5826	16	1:1000	173	0-0-3	22,000
30249	บางใหญ่	บางกรวยฝั่งใต้	2249	5036I	5826	16	1:1000	143	0-0-3	22,000
30250	บางใหญ่	บางกรวยฝั่งใต้	2250	5036I	5826	16	1:1000	168	0-0-3	22,000
30251	บางใหญ่	บางกรวยฝั่งใต้	2251	5036I	5826	16	1:1000	148	0-0-3	22,000
30252	บางใหญ่	บางกรวยฝั่งใต้	2252	5036I	5826	16	1:1000	163	0-0-3	22,000
30253	บางใหญ่	บางกรวยฝั่งใต้	2253	5036I	5826	16	1:1000	149	0-0-3	22,000
30254	บางใหญ่	บางกรวยฝั่งใต้	2254	5036I	5826	16	1:1000	156	0-0-6	45,000
30255	บางใหญ่	บางกรวยฝั่งใต้	2255	5036I	5826	16	1:1000	154	0-0-12	45,000

มีผลบังคับใช้ตั้งแต่วันที่

1 มกราคม พ.ศ. 2559

รอบบัญชี พ.ศ. 2559 - 2562

บัญชีกำหนดราคาประเมินทุนทรัพย์ที่ดิน

ในการจดทะเบียนสิทธิและนิติกรรมเกี่ยวกับอสังหาริมทรัพย์

เทศบาลเมือง บางกรวย

อำเภอ บางกรวย

จังหวัด นนทบุรี

หน้า 609

โฉนดที่ดินเลขที่	อำเภอ	ตำบล	หน้าสำรวจ	เครื่องหมายที่ดินระบบพิกัดฉาก ยู ที เอ็ม/ ศูนย์กำเนิด					เนื้อที่ (ไร่-งาน-ตร.วา)	ราคาประเมิน (บาท ต่อ ตร.วา)
				แผนที่ภูมิประเทศ	ระวาง	แผ่น	มาตราส่วน	เลขที่ดิน		
30270	บางใหญ่	บางกรวยฝั่งใต้	2258	5036I	6026	13	1:1000	227	0-0-32	29,000
30271	บางใหญ่	บางกรวยฝั่งใต้	2259	5036I	6026	13	1:1000	230	0-0-25	18,000
30272	บางใหญ่	บางกรวยฝั่งใต้	2260	5036I	6026	13	1:1000	239	0-0-21.3	18,000
30273	บางใหญ่	บางกรวยฝั่งใต้	2261	5036I	6026	13	1:1000	256	0-0-17	18,000
30275	บางใหญ่	บางกรวยฝั่งใต้	2263	5036I	6026	13	1:1000	202	0-0-19	18,000
30276	บางใหญ่	บางกรวยฝั่งใต้	2264	5036I	6026	13	1:1000	211	0-0-21.7	18,000
30277	บางใหญ่	บางกรวยฝั่งใต้	2246	5036I	5826	16	1:1000	104	0-0-14	22,000
30278	บางใหญ่	บางกรวยฝั่งใต้	2247	5036I	5826	16	1:1000	105	0-0-14	22,000
30309	บางใหญ่	บางกรวยฝั่งใต้	2238	5036I	5824	08	1:1000	584	0-0-62	14,000
30310	บางใหญ่	บางกรวยฝั่งใต้	2239	5036I	5824	08	1:1000	585	0-0-16	28,000
30311	บางใหญ่	บางกรวยฝั่งใต้	2240	5036I	5824	08	1:1000	591	0-0-36	28,000
30312	บางใหญ่	บางกรวยฝั่งใต้	2241	5036I	5824	08	1:1000	592	0-0-61	14,000
30317	บางใหญ่	บางกรวยฝั่งใต้	2256	5036I	6026	13	1:1000	158	0-0-20	45,000
30318	บางใหญ่	บางกรวยฝั่งใต้	2257	5036I	6026	13	1:1000	157	0-0-43	45,000
30512	บางใหญ่	บางกรวยฝั่งใต้	2031	5036I	6026	13	1:1000	480	0-0-21	12,000
30513	บางใหญ่	บางกรวยฝั่งใต้	2032	5036I	6026	13	1:1000	482	0-0-4	6,000
30531	บางใหญ่	บางกรวยฝั่งใต้	2267	5036I	5824	11	1:1000	8	0-0-60	35,000
30532	บางใหญ่	บางกรวยฝั่งใต้	2268	5036I	5824	11	1:1000	7	0-0-72	35,000
30533	บางใหญ่	บางกรวยฝั่งใต้	2269	5036I	5824	11	1:1000	6	0-0-72	35,000
30534	บางใหญ่	บางกรวยฝั่งใต้	2270	5036I	5824	12	1:1000	27	0-0-97	35,000

มีผลบังคับใช้ตั้งแต่วันที่

1 มกราคม พ.ศ. 2559

รอบบัญชี พ.ศ. 2559 - 2562

บัญชีกำหนดราคาประเมินทุนทรัพย์ที่ดิน

ในการจดทะเบียนสิทธิและนิติกรรมเกี่ยวกับอสังหาริมทรัพย์

เทศบาลเมือง บางกรวย

อำเภอ บางกรวย

จังหวัด นนทบุรี

หน้า 610

โฉนดที่ดินเลขที่	อำเภอ	ตำบล	หน้าสำรวจ	เครื่องหมายที่ดินระบบพิกัดฉาก ยู ที เอ็ม/ ศูนย์กำเนิด					เนื้อที่ (ไร่-งาน-ตร.วา)	ราคาประเมิน (บาท ต่อ ตร.วา)
				แผนที่ภูมิประเทศ	ระวาง	แผ่น	มาตราส่วน	เลขที่ดิน		
30535	บางใหญ่	บางกรวยฝั่งใต้	2271	5036I	5824	11	1:1000	13	0-0-62	35,000
30536	บางใหญ่	บางกรวยฝั่งใต้	2272	5036I	5824	11	1:1000	12	0-0-44	35,000
30537	บางใหญ่	บางกรวยฝั่งใต้	2273	5036I	5824	11	1:1000	11	0-0-40	35,000
30538	บางใหญ่	บางกรวยฝั่งใต้	2274	5036I	5824	11	1:1000	10	0-0-40	35,000
30539	บางใหญ่	บางกรวยฝั่งใต้	2281	5036I	5824	12	1:1000	36	0-1-50	35,000
30540	บางใหญ่	บางกรวยฝั่งใต้	2282	5036I	5824	12	1:1000	37	0-1-50	35,000
30541	บางใหญ่	บางกรวยฝั่งใต้	2283	5036I	5824	11	1:1000	14	0-0-61	35,000
30542	บางใหญ่	บางกรวยฝั่งใต้	2284	5036I	5824	11	1:1000	23	0-0-61	35,000
30543	บางใหญ่	บางกรวยฝั่งใต้	2285	5036I	5824	11	1:1000	24	0-0-89	35,000
30555	บางใหญ่	บางกรวยฝั่งใต้	2275	5036I	5824	11	1:1000	130	0-1-55	35,000
30556	บางใหญ่	บางกรวยฝั่งใต้	2276	5036I	5824	11	1:1000	115	0-1-51	35,000
30557	บางใหญ่	บางกรวยฝั่งใต้	2277	5036I	5824	11	1:1000	117	0-0-8	35,000
30560	บางใหญ่	บางกรวยฝั่งใต้	2280	5036I	5824	11	1:1000	128	0-1-85	35,000
30561	บางใหญ่	บางกรวยฝั่งใต้	2286	5036I	5824	12	1:1000	4	0-0-75	35,000
30562	บางใหญ่	บางกรวยฝั่งใต้	2287	5036I	5824	12	1:1000	5	0-0-75	35,000
30563	บางใหญ่	บางกรวยฝั่งใต้	2288	5036I	5824	12	1:1000	3	0-0-74	35,000
30564	บางใหญ่	บางกรวยฝั่งใต้	2289	5036I	5824	12	1:1000	2	0-0-73	35,000
30565	บางใหญ่	บางกรวยฝั่งใต้	2290	5036I	5824	12	1:1000	12	0-0-68	35,000
30566	บางใหญ่	บางกรวยฝั่งใต้	2291	5036I	5824	12	1:1000	13	0-0-65	35,000
30567	บางใหญ่	บางกรวยฝั่งใต้	2292	5036I	5824	12	1:1000	15	0-1-28	35,000

มีผลบังคับใช้ตั้งแต่วันที่

1 มกราคม พ.ศ. 2559

รอบบัญชี พ.ศ. 2559 - 2562

บัญชีกำหนดราคาประเมินทุนทรัพย์ที่ดิน

ในการจดทะเบียนสิทธิและนิติกรรมเกี่ยวกับอสังหาริมทรัพย์

เทศบาลเมือง บางกรวย

อำเภอ บางกรวย

จังหวัด นนทบุรี

หน้า 611

โฉนดที่ดินเลขที่	อำเภอ	ตำบล	หน้าสำรวจ	เครื่องหมายที่ดินระบบพิกัดฉาก ยู ที เอ็ม/ ศูนย์กำเนิด					เนื้อที่ (ไร่-งาน-ตร.วา)	ราคาประเมิน (บาท ต่อ ตร.วา)
				แผนที่ภูมิประเทศ	ระวาง	แผ่น	มาตราส่วน	เลขที่ดิน		
30568	บางใหญ่	บางกรวยฝั่งใต้	2293	5036I	5824	12	1:1000	16	0-1-30	35,000
30569	บางใหญ่	บางกรวยฝั่งใต้	2294	5036I	5824	12	1:1000	28	0-0-28	35,000
30570	บางใหญ่	บางกรวยฝั่งใต้	2295	5036I	5824	12	1:1000	26	0-0-46	35,000
30571	บางใหญ่	บางกรวยฝั่งใต้	2296	5036I	5824	12	1:1000	31	0-1-97	35,000
30574	บางใหญ่	บางกรวยฝั่งใต้	2299	5036I	5824	12	1:1000	30	0-0-65	35,000
30575	บางใหญ่	บางกรวยฝั่งใต้	2300	5036I	5824	12	1:1000	29	0-0-65	35,000
30576	บางใหญ่	บางกรวยฝั่งใต้	2301	5036I	5824	12	1:1000	55	0-1-36	17,500
30730	บางใหญ่	บางกรวยฝั่งใต้	2304	5036I	5824	11	1:1000	15	0-0-9	35,000
30731	บางใหญ่	บางกรวยฝั่งใต้	2305	5036I	5824	11	1:1000	22	0-0-28	35,000
30732	บางใหญ่	บางกรวยฝั่งใต้	2306	5036I	5824	11	1:1000	16	0-0-34	35,000
30733	บางใหญ่	บางกรวยฝั่งใต้	2307	5036I	5824	11	1:1000	21	0-0-90	35,000
30734	บางใหญ่	บางกรวยฝั่งใต้	2308	5036I	5824	11	1:1000	17	0-0-67	35,000
30735	บางใหญ่	บางกรวยฝั่งใต้	2309	5036I	5824	11	1:1000	20	0-0-89	35,000
30736	บางใหญ่	บางกรวยฝั่งใต้	2310	5036I	5824	11	1:1000	19	0-0-89	35,000
30823	บางใหญ่	บางกรวยฝั่งใต้	2056	5036I	5824	04	1:1000	290	0-1-83	4,500
30925	บางใหญ่	บางกรวยฝั่งใต้	2234	5036I	5824	08	1:1000	673	0-0-22	50,000
30926	บางใหญ่	บางกรวยฝั่งใต้	2235	5036I	5824	08	1:1000	674	0-0-19	50,000
30927	บางใหญ่	บางกรวยฝั่งใต้	2236	5036I	5824	08	1:1000	675	0-0-25	50,000
30928	บางใหญ่	บางกรวยฝั่งใต้	2243	5036I	5824	08	1:1000	654	0-2-24	24,500
30929	บางใหญ่	บางกรวยฝั่งใต้	2244	5036I	5824	08	1:1000	653	0-1-97	24,500

มีผลบังคับใช้ตั้งแต่วันที่

1 มกราคม พ.ศ. 2559

รอบบัญชี พ.ศ. 2559 - 2562

บัญชีกำหนดราคาประเมินทุนทรัพย์ที่ดิน

ในการจดทะเบียนสิทธิและนิติกรรมเกี่ยวกับอสังหาริมทรัพย์

เทศบาลเมือง บางกรวย

อำเภอ บางกรวย

จังหวัด นนทบุรี

หน้า 612

โฉนดที่ดินเลขที่	อำเภอ	ตำบล	หน้าสำรวจ	เครื่องหมายที่ดินระบบพิกัดฉาก ยู ที เอ็ม/ ศูนย์กำเนิด					เนื้อที่ (ไร่-งาน-ตร.วา)	ราคาประเมิน (บาท ต่อ ตร.วา)
				แผนที่ภูมิประเทศ	ระวาง	แผ่น	มาตราส่วน	เลขที่ดิน		
30930	บางใหญ่	บางกรวยฝั่งใต้	2245	5036I	5824	08	1:1000	652	0-2-10	24,500
31022	บางใหญ่	บางกรวยฝั่งใต้	2319	5036I	5824	08	1:1000	528	0-0-29	28,000
31024	บางใหญ่	บางกรวยฝั่งใต้	2321	5036I	5824	08	1:1000	526	0-0-44	28,000
31304	บางใหญ่	บางกรวยฝั่งใต้	2346	5036I	5824	12	1:1000	14	0-0-64	35,000
31305	บางใหญ่	บางกรวยฝั่งใต้	2347	5036I	5824	12	1:1000	19	0-0-69	35,000
31306	บางใหญ่	บางกรวยฝั่งใต้	2348	5036I	5824	12	1:1000	18	0-0-65	35,000
31307	บางใหญ่	บางกรวยฝั่งใต้	2349	5036I	5824	12	1:1000	17	0-0-65	35,000
31310	บางใหญ่	บางกรวยฝั่งใต้	2303	5036I	5826	16	1:1000	291	0-0-41	9,000
31312	บางใหญ่	บางกรวยฝั่งใต้	2327	5036I	5824	08	1:1000	369	0-1-0	28,000
31313	บางใหญ่	บางกรวยฝั่งใต้	2328	5036I	5824	08	1:1000	370	0-0-83	28,000
31314	บางใหญ่	บางกรวยฝั่งใต้	2329	5036I	5824	08	1:1000	380	0-0-3	28,000
31315	บางใหญ่	บางกรวยฝั่งใต้	2330	5036I	5824	08	1:1000	438	0-0-46	28,000
31316	บางใหญ่	บางกรวยฝั่งใต้	2331	5036I	5824	08	1:1000	469	0-0-41	28,000
31317	บางใหญ่	บางกรวยฝั่งใต้	2337	5036I	5824	08	1:1000	582	0-0-95	28,000
31318	บางใหญ่	บางกรวยฝั่งใต้	2338	5036I	5824	08	1:1000	583	0-0-70	28,000
31319	บางใหญ่	บางกรวยฝั่งใต้	2339	5036I	5824	08	1:1000	588	0-0-47	28,000
31320	บางใหญ่	บางกรวยฝั่งใต้	2340	5036I	5824	08	1:1000	587	0-0-47	28,000
31321	บางใหญ่	บางกรวยฝั่งใต้	2341	5036I	5824	08	1:1000	586	0-0-45	28,000
31322	บางใหญ่	บางกรวยฝั่งใต้	2342	5036I	5824	08	1:1000	589	0-0-63	28,000
31323	บางใหญ่	บางกรวยฝั่งใต้	2343	5036I	5824	08	1:1000	590	0-0-55	28,000

มีผลบังคับใช้ตั้งแต่วันที่

1 มกราคม พ.ศ. 2559

รอบบัญชี พ.ศ. 2559 - 2562

บัญชีกำหนดราคาประเมินทุนทรัพย์ที่ดิน

ในการจดทะเบียนสิทธิและนิติกรรมเกี่ยวกับอสังหาริมทรัพย์

เทศบาลเมือง บางกรวย

อำเภอ บางกรวย

จังหวัด นนทบุรี

หน้า 613

โฉนดที่ดินเลขที่	อำเภอ	ตำบล	หน้าสำรวจ	เครื่องหมายที่ดินระบบพิกัดฉาก ยู ที เอ็ม/ ศูนย์กำเนิด					เนื้อที่ (ไร่-งาน-ตร.วา)	ราคาประเมิน (บาท ต่อ ตร.วา)
				แผนที่ภูมิประเทศ	ระวาง	แผ่น	มาตราส่วน	เลขที่ดิน		
31324	บางใหญ่	บางกรวยฝั่งใต้	2344	5036I	5824	08	1:1000	593	0-0-3	28,000
31330	บางใหญ่	บางกรวยฝั่งใต้	2314	5036I	6026	13	1:1000	338	0-0-12	45,000
31331	บางใหญ่	บางกรวยฝั่งใต้	2315	5036I	6026	13	1:1000	337	0-0-12	45,000
31332	บางใหญ่	บางกรวยฝั่งใต้	2316	5036I	5826	16	1:1000	158	0-0-12	45,000
31341	บางใหญ่	บางกรวยฝั่งใต้	2333	5036I	6024	01	1:1000	35	0-0-77	6,500
31342	บางใหญ่	บางกรวยฝั่งใต้	2334	5036I	6024	01	1:1000	34	0-1-11	6,500
31343	บางใหญ่	บางกรวยฝั่งใต้	2335	5036I	6024	01	1:1000	37	0-1-0	6,500
31344	บางใหญ่	บางกรวยฝั่งใต้	2336	5036I	6024	01	1:1000	36	0-1-43	4,500
31389	บางใหญ่	บางกรวยฝั่งใต้	2350	5036I	5824	08	1:1000	523	0-0-41	28,000
31390	บางใหญ่	บางกรวยฝั่งใต้	2351	5036I	5824	12	1:1000	179	0-0-75	35,000
31426	บางใหญ่	บางกรวยฝั่งใต้	2325	5036I	6026	13	1:1000	341	0-0-15	45,000
31427	บางใหญ่	บางกรวยฝั่งใต้	2322	5036I	5826	16	1:1000	131	0-0-14	22,000
31428	บางใหญ่	บางกรวยฝั่งใต้	2323	5036I	5826	16	1:1000	132	0-0-14	22,000
31435	บางใหญ่	บางกรวยฝั่งใต้	2357	5036I	6026	13	1:1000	410	0-0-17.2	45,000
31436	บางใหญ่	บางกรวยฝั่งใต้	2358	5036I	5826	16	1:1000	215	0-0-36.2	35,000
31437	บางใหญ่	บางกรวยฝั่งใต้	2359	5036I	5826	16	1:1000	216	0-0-34	14,000
31438	บางใหญ่	บางกรวยฝั่งใต้	2360	5036I	5826	16	1:1000	214	0-0-34	14,000
31439	บางใหญ่	บางกรวยฝั่งใต้	2361	5036I	6026	13	1:1000	368	0-0-34	14,000
31440	บางใหญ่	บางกรวยฝั่งใต้	2362	5036I	6026	13	1:1000	369	0-0-34	14,000
31441	บางใหญ่	บางกรวยฝั่งใต้	2363	5036I	6026	13	1:1000	371	0-0-34	14,000

มีผลบังคับใช้ตั้งแต่วันที่

1 มกราคม พ.ศ. 2559

รอบบัญชี พ.ศ. 2559 - 2562

บัญชีกำหนดราคาประเมินทุนทรัพย์ที่ดิน

ในการจดทะเบียนสิทธิและนิติกรรมเกี่ยวกับอสังหาริมทรัพย์

เทศบาลเมือง บางกรวย

อำเภอ บางกรวย

จังหวัด นนทบุรี

หน้า 614

โฉนดที่ดินเลขที่	อำเภอ	ตำบล	หน้าสำรวจ	เครื่องหมายที่ดินระบบพิกัดฉาก ยู ที เอ็ม/ ศูนย์กำเนิด					เนื้อที่ (ไร่-งาน-ตร.วา)	ราคาประเมิน (บาท ต่อ ตร.วา)
				แผนที่ภูมิประเทศ	ระวาง	แผ่น	มาตราส่วน	เลขที่ดิน		
31442	บางใหญ่	บางกรวยฝั่งใต้	2364	5036I	6026	13	1:1000	372	0-0-33	14,000
31515	บางใหญ่	บางกรวยฝั่งใต้	2352	5036I	5824	12	1:1000	24	0-0-62	35,000
31516	บางใหญ่	บางกรวยฝั่งใต้	2353	5036I	5824	12	1:1000	23	0-0-62	35,000
31517	บางใหญ่	บางกรวยฝั่งใต้	2354	5036I	5824	12	1:1000	22	0-0-62	35,000
31518	บางใหญ่	บางกรวยฝั่งใต้	2355	5036I	5824	12	1:1000	21	0-1-26	35,000
31519	บางใหญ่	บางกรวยฝั่งใต้	2356	5036I	5824	12	1:1000	20	0-0-68	35,000
31525	บางใหญ่	บางกรวยฝั่งใต้	2365	5036I	5824	08	1:1000	387	0-0-.7	28,000
31526	บางใหญ่	บางกรวยฝั่งใต้	2366	5036I	5824	08	1:1000	385	0-0-1	28,000
31528	บางใหญ่	บางกรวยฝั่งใต้	2368	5036I	5824	08	1:1000	491	0-0-19	28,000
31529	บางใหญ่	บางกรวยฝั่งใต้	2369	5036I	5824	08	1:1000	416	0-2-56	14,000
31530	บางใหญ่	บางกรวยฝั่งใต้	2370	5036I	5824	08	1:1000	661	0-0-19	28,000
31531	บางใหญ่	บางกรวยฝั่งใต้	2371	5036I	5824	08	1:1000	665	0-0-30.6	28,000
31535	บางใหญ่	บางกรวยฝั่งใต้	2326	5036I	6026	13	1:1000	278	0-2-21	4,500
31642	บางใหญ่	บางกรวยฝั่งใต้	1939	5036I	5826	16	1:1000	237	1-0-19	7,000
31643	บางใหญ่	บางกรวยฝั่งใต้	1940	5036I	5826	16	1:1000	238	1-0-28	7,000
31683	บางใหญ่	บางกรวยฝั่งใต้	2016	5036I	6026	13	1:1000	457	2-2-54	6,500
31800	บางใหญ่	บางกรวยฝั่งใต้	2372	5036I	6024	01	1:1000	73	0-1-71	6,500
31931	บางใหญ่	บางกรวยฝั่งใต้	2390	5036I	6026	13	1:1000	427	2-1-83	37,000
31932	บางใหญ่	บางกรวยฝั่งใต้	2391	5036I	6026	13	1:1000	448	0-2-80	42,500
31957	บางใหญ่	บางกรวยฝั่งใต้	2311	5036I	5824	04	1:1000	209	1-3-15	11,000

มีผลบังคับใช้ตั้งแต่วันที่

1 มกราคม พ.ศ. 2559

รอบบัญชี พ.ศ. 2559 - 2562

บัญชีกำหนดราคาประเมินทุนทรัพย์ที่ดิน

ในการจดทะเบียนสิทธิและนิติกรรมเกี่ยวกับอสังหาริมทรัพย์

เทศบาลเมือง บางกรวย

อำเภอ บางกรวย

จังหวัด นนทบุรี

หน้า 615

โฉนดที่ดินเลขที่	อำเภอ	ตำบล	หน้าสำรวจ	เครื่องหมายที่ดินระบบพิกัดฉาก ยู ที เอ็ม/ ศูนย์กำเนิด					เนื้อที่ (ไร่-งาน-ตร.วา)	ราคาประเมิน (บาท ต่อ ตร.วา)
				แผนที่ภูมิประเทศ	ระวาง	แผ่น	มาตราส่วน	เลขที่ดิน		
31958	บางใหญ่	บางกรวยฝั่งใต้	2312	5036I	5824	04	1:1000	357	0-2-10	13,000
31959	บางใหญ่	บางกรวยฝั่งใต้	2313	5036I	5824	04	1:1000	359	1-2-41.6	17,500
32088	บางใหญ่	บางกรวยฝั่งใต้	2383	5036I	5824	08	1:1000	740	0-0-48	35,000
32089	บางใหญ่	บางกรวยฝั่งใต้	2384	5036I	5824	08	1:1000	739	0-1-4	35,000
32090	บางใหญ่	บางกรวยฝั่งใต้	2385	5036I	5824	08	1:1000	738	0-0-99	35,000
32092	บางใหญ่	บางกรวยฝั่งใต้	2387	5036I	5824	08	1:1000	753	0-1-7	35,000
32093	บางใหญ่	บางกรวยฝั่งใต้	2388	5036I	5824	08	1:1000	754	0-1-6	35,000
32119	บางใหญ่	บางกรวยฝั่งใต้	2376	5036I	5824	08	1:1000	718	0-1-59	35,000
32120	บางใหญ่	บางกรวยฝั่งใต้	2377	5036I	5824	08	1:1000	724	0-0-77	35,000
32121	บางใหญ่	บางกรวยฝั่งใต้	2378	5036I	5824	08	1:1000	725	0-0-77	35,000
32122	บางใหญ่	บางกรวยฝั่งใต้	2379	5036I	5824	08	1:1000	735	0-0-79	35,000
32123	บางใหญ่	บางกรวยฝั่งใต้	2380	5036I	5824	08	1:1000	734	0-0-79	35,000
32124	บางใหญ่	บางกรวยฝั่งใต้	2381	5036I	5824	08	1:1000	733	0-1-1	35,000
32128	บางใหญ่	บางกรวยฝั่งใต้	2373	5036I	5824	08	1:1000	749	0-2-3	35,000
32129	บางใหญ่	บางกรวยฝั่งใต้	2374	5036I	5824	08	1:1000	750	0-0-46	35,000
32171	บางใหญ่	บางกรวยฝั่งใต้	2421	5036I	5824	08	1:1000	465	0-0-10	28,000
32172	บางใหญ่	บางกรวยฝั่งใต้	2422	5036I	5824	08	1:1000	466	0-0-47.5	28,000
32173	บางใหญ่	บางกรวยฝั่งใต้	2423	5036I	5824	08	1:1000	467	0-0-28.5	28,000
32174	บางใหญ่	บางกรวยฝั่งใต้	2424	5036I	5824	08	1:1000	468	0-0-28.5	28,000
32175	บางใหญ่	บางกรวยฝั่งใต้	2425	5036I	5824	08	1:1000	443	0-0-47.5	28,000

มีผลบังคับใช้ตั้งแต่วันที่

1 มกราคม พ.ศ. 2559

รอบบัญชี พ.ศ. 2559 - 2562

บัญชีกำหนดราคาประเมินทุนทรัพย์ที่ดิน

ในการจดทะเบียนสิทธิและนิติกรรมเกี่ยวกับอสังหาริมทรัพย์

เทศบาลเมือง บางกรวย

อำเภอ บางกรวย

จังหวัด นนทบุรี

หน้า 616

โฉนดที่ดินเลขที่	อำเภอ	ตำบล	หน้าสำรวจ	เครื่องหมายที่ดินระบบพิกัดฉาก ยู ที เอ็ม/ ศูนย์กำเนิด					เนื้อที่ (ไร่-งาน-ตร.วา)	ราคาประเมิน (บาท ต่อ ตร.วา)
				แผนที่ภูมิประเทศ	ระวาง	แผ่น	มาตราส่วน	เลขที่ดิน		
32176	บางใหญ่	บางกรวยฝั่งใต้	2426	5036I	5824	08	1:1000	442	0-0-28.5	28,000
32177	บางใหญ่	บางกรวยฝั่งใต้	2427	5036I	5824	08	1:1000	441	0-0-28.5	28,000
32178	บางใหญ่	บางกรวยฝั่งใต้	2428	5036I	5824	08	1:1000	440	0-0-42	28,000
32180	บางใหญ่	บางกรวยฝั่งใต้	2417	5036I	5824	08	1:1000	384	0-0-1	28,000
32181	บางใหญ่	บางกรวยฝั่งใต้	2418	5036I	5824	08	1:1000	383	0-0-18	28,000
32182	บางใหญ่	บางกรวยฝั่งใต้	2419	5036I	5824	08	1:1000	382	0-0-19	28,000
32183	บางใหญ่	บางกรวยฝั่งใต้	2420	5036I	5824	08	1:1000	379	0-0-34	28,000
32184	บางใหญ่	บางกรวยฝั่งใต้	2429	5036I	5824	08	1:1000	470	0-0-75	28,000
32185	บางใหญ่	บางกรวยฝั่งใต้	2430	5036I	5824	08	1:1000	474	0-0-36	28,000
32186	บางใหญ่	บางกรวยฝั่งใต้	2431	5036I	5824	08	1:1000	475	0-0-19	28,000
32187	บางใหญ่	บางกรวยฝั่งใต้	2432	5036I	5824	08	1:1000	476	0-0-37	28,000
32188	บางใหญ่	บางกรวยฝั่งใต้	2433	5036I	5824	08	1:1000	478	0-0-1	28,000
32190	บางใหญ่	บางกรวยฝั่งใต้	2435	5036I	5824	08	1:1000	432	0-0-19	28,000
32191	บางใหญ่	บางกรวยฝั่งใต้	2436	5036I	5824	08	1:1000	433	0-0-19	28,000
32198	บางใหญ่	บางกรวยฝั่งใต้	2411	5036I	5824	08	1:1000	736	0-1-89	35,000
32199	บางใหญ่	บางกรวยฝั่งใต้	2412	5036I	5824	08	1:1000	722	0-0-17	17,500
32200	บางใหญ่	บางกรวยฝั่งใต้	2413	5036I	5824	08	1:1000	721	0-0-79	35,000
32201	บางใหญ่	บางกรวยฝั่งใต้	2414	5036I	5824	08	1:1000	720	0-0-78	35,000
32202	บางใหญ่	บางกรวยฝั่งใต้	2415	5036I	5824	08	1:1000	719	0-1-60	35,000
32206	บางใหญ่	บางกรวยฝั่งใต้	2409	5036I	5824	12	1:1000	177	0-0-4	35,000

มีผลบังคับใช้ตั้งแต่วันที่

1 มกราคม พ.ศ. 2559

รอบบัญชี พ.ศ. 2559 - 2562

บัญชีกำหนดราคาประเมินทุนทรัพย์ที่ดิน

ในการจดทะเบียนสิทธิและนิติกรรมเกี่ยวกับอสังหาริมทรัพย์

เทศบาลเมือง บางกรวย

อำเภอ บางกรวย

จังหวัด นนทบุรี

หน้า 617

โฉนดที่ดินเลขที่	อำเภอ	ตำบล	หน้าสำรวจ	เครื่องหมายที่ดินระบบพิกัดฉาก ยู ที เอ็ม/ ศูนย์กำเนิด					เนื้อที่ (ไร่-งาน-ตร.วา)	ราคาประเมิน (บาท ต่อ ตร.วา)
				แผนที่ภูมิประเทศ	ระวาง	แผ่น	มาตราส่วน	เลขที่ดิน		
32214	บางใหญ่	บางกรวยฝั่งใต้	2406	5036I	6026	13	1:1000	217	0-0-39	45,000
32420	บางใหญ่	บางกรวยฝั่งใต้	2444	5036I	5824	08	1:1000	527	0-0-11	28,000
32438	บางใหญ่	บางกรวยฝั่งใต้	2440	5036I	5824	08	1:1000	708	0-1-64	35,000
32439	บางใหญ่	บางกรวยฝั่งใต้	2441	5036I	5824	08	1:1000	709	0-1-58	35,000
32440	บางใหญ่	บางกรวยฝั่งใต้	2442	5036I	5824	08	1:1000	710	0-1-10	35,000
32441	บางใหญ่	บางกรวยฝั่งใต้	2443	5036I	5824	08	1:1000	711	0-1-3	35,000
32457	บางใหญ่	บางกรวยฝั่งใต้	2445	5036I	5824	12	1:1000	91	0-1-57	35,000
32458	บางใหญ่	บางกรวยฝั่งใต้	2446	5036I	5824	12	1:1000	89	0-1-18.5	35,000
32459	บางใหญ่	บางกรวยฝั่งใต้	2447	5036I	5824	12	1:1000	87	0-1-0	35,000
32460	บางใหญ่	บางกรวยฝั่งใต้	2448	5036I	5824	12	1:1000	86	0-2-35	35,000
32461	บางใหญ่	บางกรวยฝั่งใต้	2449	5036I	5824	12	1:1000	85	0-1-3	35,000
32462	บางใหญ่	บางกรวยฝั่งใต้	2450	5036I	5824	12	1:1000	83	0-1-1	35,000
32463	บางใหญ่	บางกรวยฝั่งใต้	2451	5036I	5824	12	1:1000	106	0-0-30	35,000
32467	บางใหญ่	บางกรวยฝั่งใต้	2453	5036I	5826	16	1:1000	307	0-0-90	18,000
32468	บางใหญ่	บางกรวยฝั่งใต้	2454	5036I	5826	16	1:1000	278	0-2-1	18,000
32469	บางใหญ่	บางกรวยฝั่งใต้	2455	5036I	5826	16	1:1000	277	0-1-30	18,000
32470	บางใหญ่	บางกรวยฝั่งใต้	2456	5036I	5826	16	1:1000	276	1-1-12	18,000
32471	บางใหญ่	บางกรวยฝั่งใต้	2457	5036I	5826	16	1:1000	280	0-1-2	18,000
32472	บางใหญ่	บางกรวยฝั่งใต้	2458	5036I	5826	16	1:1000	281	0-1-2	18,000
32473	บางใหญ่	บางกรวยฝั่งใต้	2459	5036I	5826	16	1:1000	282	0-1-32	18,000

มีผลบังคับใช้ตั้งแต่วันที่

1 มกราคม พ.ศ. 2559

รอบบัญชี พ.ศ. 2559 - 2562

บัญชีกำหนดราคาประเมินทุนทรัพย์ที่ดิน

ในการจดทะเบียนสิทธิและนิติกรรมเกี่ยวกับอสังหาริมทรัพย์

เทศบาลเมือง บางกรวย

อำเภอ บางกรวย

จังหวัด นนทบุรี

หน้า 618

โฉนดที่ดินเลขที่	อำเภอ	ตำบล	หน้าสำรวจ	เครื่องหมายที่ดินระบบพิกัดฉาก ยู ที เอ็ม/ ศูนย์กำเนิด					เนื้อที่ (ไร่-งาน-ตร.วา)	ราคาประเมิน (บาท ต่อ ตร.วา)
				แผนที่ภูมิประเทศ	ระวาง	แผ่น	มาตราส่วน	เลขที่ดิน		
32474	บางใหญ่	บางกรวยฝั่งใต้	2460	5036I	5826	16	1:1000	283	1-0-27	18,000
32569	บางใหญ่	บางกรวยฝั่งใต้	2465	5036I	5824	08	1:1000	371	0-0-1	28,000
32570	บางใหญ่	บางกรวยฝั่งใต้	2466	5036I	5824	08	1:1000	372	0-0-1	28,000
32571	บางใหญ่	บางกรวยฝั่งใต้	2467	5036I	5824	08	1:1000	373	0-0-2	28,000
32572	บางใหญ่	บางกรวยฝั่งใต้	2468	5036I	5824	08	1:1000	374	0-0-3	28,000
32573	บางใหญ่	บางกรวยฝั่งใต้	2469	5036I	5824	08	1:1000	375	0-0-3	28,000
32574	บางใหญ่	บางกรวยฝั่งใต้	2470	5036I	5824	08	1:1000	376	0-0-4	28,000
32575	บางใหญ่	บางกรวยฝั่งใต้	2471	5036I	5824	08	1:1000	377	0-0-6	28,000
32576	บางใหญ่	บางกรวยฝั่งใต้	2472	5036I	5824	08	1:1000	378	0-0-82	28,000
32604	บางใหญ่	บางกรวยฝั่งใต้	2513	5036I	5824	08	1:1000	366	0-0-4	28,000
32605	บางใหญ่	บางกรวยฝั่งใต้	2514	5036I	5824	08	1:1000	361	0-0-2	28,000
32606	บางใหญ่	บางกรวยฝั่งใต้	2515	5036I	5824	08	1:1000	358	0-0-2	28,000
32607	บางใหญ่	บางกรวยฝั่งใต้	2516	5036I	5824	08	1:1000	357	0-0-3	28,000
32608	บางใหญ่	บางกรวยฝั่งใต้	2517	5036I	5824	08	1:1000	354	0-0-3	28,000
32609	บางใหญ่	บางกรวยฝั่งใต้	2518	5036I	5824	08	1:1000	353	0-0-3	28,000
32610	บางใหญ่	บางกรวยฝั่งใต้	2519	5036I	5824	08	1:1000	350	0-0-3	28,000
32611	บางใหญ่	บางกรวยฝั่งใต้	2520	5036I	5824	07	1:1000	183	0-0-6.9	14,000
32695	บางใหญ่	บางกรวยฝั่งใต้	2521	5036I	5824	08	1:1000	572	0-0-26	14,000
32696	บางใหญ่	บางกรวยฝั่งใต้	2535	5036I	5826	16	1:1000	246	0-1-25	16,000
32699	บางใหญ่	บางกรวยฝั่งใต้	2536	5036I	6026	13	1:1000	456	0-0-20	25,000

มีผลบังคับใช้ตั้งแต่วันที่

1 มกราคม พ.ศ. 2559

รอบบัญชี พ.ศ. 2559 - 2562

บัญชีกำหนดราคาประเมินทุนทรัพย์ที่ดิน

ในการจดทะเบียนสิทธิและนิติกรรมเกี่ยวกับอสังหาริมทรัพย์

เทศบาลเมือง บางกรวย

อำเภอ บางกรวย

จังหวัด นนทบุรี

หน้า 619

โฉนดที่ดินเลขที่	อำเภอ	ตำบล	หน้าสำรวจ	เครื่องหมายที่ดินระบบพิกัดฉาก ยู ที เอ็ม/ ศูนย์กำเนิด					เนื้อที่ (ไร่-งาน-ตร.วา)	ราคาประเมิน (บาท ต่อ ตร.วา)
				แผนที่ภูมิประเทศ	ระวาง	แผ่น	มาตราส่วน	เลขที่ดิน		
32700	บางใหญ่	บางกรวยฝั่งใต้	2537	5036I	6026	13	1:1000	455	0-0-16	25,000
32701	บางใหญ่	บางกรวยฝั่งใต้	2538	5036I	6026	13	1:1000	454	0-0-20	25,000
32702	บางใหญ่	บางกรวยฝั่งใต้	2539	5036I	6026	13	1:1000	450	0-0-18	25,000
32703	บางใหญ่	บางกรวยฝั่งใต้	2540	5036I	6026	13	1:1000	451	0-0-18	25,000
32704	บางใหญ่	บางกรวยฝั่งใต้	2541	5036I	6026	13	1:1000	452	0-0-18	25,000
32705	บางใหญ่	บางกรวยฝั่งใต้	2542	5036I	6026	13	1:1000	453	0-0-18	25,000
32706	บางใหญ่	บางกรวยฝั่งใต้	2543	5036I	6024	01	1:1000	14	0-3-35	12,500
32731	บางใหญ่	บางกรวยฝั่งใต้	2461	5036I	5824	07	1:1000	347	0-0-68	14,000
32752	บางใหญ่	บางกรวยฝั่งใต้	2544	5036I	5824	08	1:1000	656	0-0-19.3	28,000
32753	บางใหญ่	บางกรวยฝั่งใต้	2545	5036I	5824	08	1:1000	657	0-0-19.3	28,000
32754	บางใหญ่	บางกรวยฝั่งใต้	2546	5036I	5824	08	1:1000	658	0-0-19.2	28,000
32755	บางใหญ่	บางกรวยฝั่งใต้	2547	5036I	5824	08	1:1000	659	0-0-19.2	28,000
32756	บางใหญ่	บางกรวยฝั่งใต้	2548	5036I	5824	08	1:1000	660	0-0-19	28,000
32765	บางใหญ่	บางกรวยฝั่งใต้	2473	5036I	5824	08	1:1000	414	0-0-19	28,000
32766	บางใหญ่	บางกรวยฝั่งใต้	2474	5036I	5824	08	1:1000	413	0-0-19	28,000
32767	บางใหญ่	บางกรวยฝั่งใต้	2475	5036I	5824	08	1:1000	410	0-0-19	28,000
32768	บางใหญ่	บางกรวยฝั่งใต้	2476	5036I	5824	08	1:1000	409	0-0-19	28,000
32769	บางใหญ่	บางกรวยฝั่งใต้	2477	5036I	5824	08	1:1000	406	0-0-19	28,000
32770	บางใหญ่	บางกรวยฝั่งใต้	2478	5036I	5824	08	1:1000	405	0-0-19	28,000
32771	บางใหญ่	บางกรวยฝั่งใต้	2479	5036I	5824	08	1:1000	402	0-0-19	28,000

มีผลบังคับใช้ตั้งแต่วันที่

1 มกราคม พ.ศ. 2559

รอบบัญชี พ.ศ. 2559 - 2562

บัญชีกำหนดราคาประเมินทุนทรัพย์ที่ดิน

ในการจดทะเบียนสิทธิและนิติกรรมเกี่ยวกับอสังหาริมทรัพย์

เทศบาลเมือง บางกรวย

อำเภอ บางกรวย

จังหวัด นนทบุรี

หน้า 620

โฉนดที่ดินเลขที่	อำเภอ	ตำบล	หน้าสำรวจ	เครื่องหมายที่ดินระบบพิกัดฉาก ยู ที เอ็ม/ ศูนย์กำเนิด					เนื้อที่ (ไร่-งาน-ตร.วา)	ราคาประเมิน (บาท ต่อ ตร.วา)
				แผนที่ภูมิประเทศ	ระวาง	แผ่น	มาตราส่วน	เลขที่ดิน		
32772	บางใหญ่	บางกรวยฝั่งใต้	2480	5036I	5824	08	1:1000	401	0-0-19	28,000
32773	บางใหญ่	บางกรวยฝั่งใต้	2481	5036I	5824	08	1:1000	398	0-0-19	28,000
32774	บางใหญ่	บางกรวยฝั่งใต้	2482	5036I	5824	08	1:1000	397	0-0-37	28,000
32775	บางใหญ่	บางกรวยฝั่งใต้	2483	5036I	5824	08	1:1000	394	0-0-37	28,000
32776	บางใหญ่	บางกรวยฝั่งใต้	2484	5036I	5824	08	1:1000	393	0-0-19	28,000
32777	บางใหญ่	บางกรวยฝั่งใต้	2485	5036I	5824	08	1:1000	390	0-0-19	28,000
32778	บางใหญ่	บางกรวยฝั่งใต้	2486	5036I	5824	08	1:1000	389	0-0-18	28,000
32785	บางใหญ่	บางกรวยฝั่งใต้	2525	5036I	5824	08	1:1000	260	0-0-20	28,000
32786	บางใหญ่	บางกรวยฝั่งใต้	2526	5036I	5824	08	1:1000	293	0-0-6	28,000
32787	บางใหญ่	บางกรวยฝั่งใต้	2527	5036I	5824	08	1:1000	310	0-0-25	28,000
32788	บางใหญ่	บางกรวยฝั่งใต้	2528	5036I	5824	08	1:1000	311	0-0-25	28,000
32789	บางใหญ่	บางกรวยฝั่งใต้	2529	5036I	5824	08	1:1000	251	0-0-29	28,000
32790	บางใหญ่	บางกรวยฝั่งใต้	2530	5036I	5824	08	1:1000	244	0-0-26	28,000
32791	บางใหญ่	บางกรวยฝั่งใต้	2531	5036I	5824	07	1:1000	133	0-2-94	14,000
32793	บางใหญ่	บางกรวยฝั่งใต้	2500	5036I	5824	08	1:1000	477	0-0-1	28,000
32794	บางใหญ่	บางกรวยฝั่งใต้	2501	5036I	5824	08	1:1000	479	0-0-16	28,000
32795	บางใหญ่	บางกรวยฝั่งใต้	2502	5036I	5824	08	1:1000	480	0-0-19	28,000
32796	บางใหญ่	บางกรวยฝั่งใต้	2503	5036I	5824	08	1:1000	481	0-0-38	28,000
32797	บางใหญ่	บางกรวยฝั่งใต้	2504	5036I	5824	08	1:1000	482	0-0-38	28,000
32798	บางใหญ่	บางกรวยฝั่งใต้	2505	5036I	5824	08	1:1000	483	0-0-19	28,000

มีผลบังคับใช้ตั้งแต่วันที่

1 มกราคม พ.ศ. 2559

รอบบัญชี พ.ศ. 2559 - 2562

บัญชีกำหนดราคาประเมินทุนทรัพย์ที่ดิน

ในการจดทะเบียนสิทธิและนิติกรรมเกี่ยวกับอสังหาริมทรัพย์

เทศบาลเมือง บางกรวย

อำเภอ บางกรวย

จังหวัด นนทบุรี

หน้า 621

โฉนดที่ดินเลขที่	อำเภอ	ตำบล	หน้าสำรวจ	เครื่องหมายที่ดินระบบพิกัดฉาก ยู ที เอ็ม/ ศูนย์กำเนิด					เนื้อที่ (ไร่-งาน-ตร.วา)	ราคาประเมิน (บาท ต่อ ตร.วา)
				แผนที่ภูมิประเทศ	ระวาง	แผ่น	มาตราส่วน	เลขที่ดิน		
32799	บางใหญ่	บางกรวยฝั่งใต้	2506	5036I	5824	08	1:1000	484	0-0-19	28,000
32800	บางใหญ่	บางกรวยฝั่งใต้	2507	5036I	5824	08	1:1000	485	0-0-19	28,000
32801	บางใหญ่	บางกรวยฝั่งใต้	2508	5036I	5824	08	1:1000	486	0-0-19	28,000
32802	บางใหญ่	บางกรวยฝั่งใต้	2509	5036I	5824	08	1:1000	487	0-0-19	28,000
32803	บางใหญ่	บางกรวยฝั่งใต้	2510	5036I	5824	08	1:1000	488	0-0-19	28,000
32804	บางใหญ่	บางกรวยฝั่งใต้	2511	5036I	5824	08	1:1000	489	0-0-19	28,000
32805	บางใหญ่	บางกรวยฝั่งใต้	2512	5036I	5824	08	1:1000	490	0-0-19	28,000
32813	บางใหญ่	บางกรวยฝั่งใต้	2487	5036I	5824	08	1:1000	417	0-0-19.2	28,000
32814	บางใหญ่	บางกรวยฝั่งใต้	2488	5036I	5824	08	1:1000	418	0-0-19.2	28,000
32815	บางใหญ่	บางกรวยฝั่งใต้	2489	5036I	5824	08	1:1000	419	0-0-19.2	28,000
32816	บางใหญ่	บางกรวยฝั่งใต้	2490	5036I	5824	08	1:1000	420	0-0-19.2	28,000
32817	บางใหญ่	บางกรวยฝั่งใต้	2491	5036I	5824	08	1:1000	421	0-0-19.1	28,000
32818	บางใหญ่	บางกรวยฝั่งใต้	2492	5036I	5824	08	1:1000	422	0-0-19.1	28,000
32819	บางใหญ่	บางกรวยฝั่งใต้	2493	5036I	5824	08	1:1000	423	0-0-19.1	28,000
32820	บางใหญ่	บางกรวยฝั่งใต้	2494	5036I	5824	08	1:1000	424	0-0-19.1	28,000
32821	บางใหญ่	บางกรวยฝั่งใต้	2495	5036I	5824	08	1:1000	425	0-0-19	28,000
32822	บางใหญ่	บางกรวยฝั่งใต้	2496	5036I	5824	08	1:1000	426	0-0-37.4	28,000
32823	บางใหญ่	บางกรวยฝั่งใต้	2497	5036I	5824	08	1:1000	427	0-0-37.3	28,000
32824	บางใหญ่	บางกรวยฝั่งใต้	2498	5036I	5824	08	1:1000	428	0-0-18.9	28,000
32825	บางใหญ่	บางกรวยฝั่งใต้	2499	5036I	5824	08	1:1000	429	0-0-18.9	28,000

มีผลบังคับใช้ตั้งแต่วันที่

1 มกราคม พ.ศ. 2559

รอบบัญชี พ.ศ. 2559 - 2562

บัญชีกำหนดราคาประเมินทุนทรัพย์ที่ดิน

ในการจดทะเบียนสิทธิและนิติกรรมเกี่ยวกับอสังหาริมทรัพย์

เทศบาลเมือง บางกรวย

อำเภอ บางกรวย

จังหวัด นนทบุรี

หน้า 622

โฉนดที่ดินเลขที่	อำเภอ	ตำบล	หน้าสำรวจ	เครื่องหมายที่ดินระบบพิกัดฉาก ยู ที เอ็ม/ ศูนย์กำเนิด					เนื้อที่ (ไร่-งาน-ตร.วา)	ราคาประเมิน (บาท ต่อ ตร.วา)
				แผนที่ภูมิประเทศ	ระวาง	แผ่น	มาตราส่วน	เลขที่ดิน		
32868	บางใหญ่	บางกรวยฝั่งใต้	2587	5036I	5826	16	1:1000	219	0-0-16	35,000
32869	บางใหญ่	บางกรวยฝั่งใต้	2588	5036I	5826	16	1:1000	218	0-0-17	35,000
32870	บางใหญ่	บางกรวยฝั่งใต้	2589	5036I	5826	16	1:1000	217	0-0-34	35,000
32871	บางใหญ่	บางกรวยฝั่งใต้	2590	5036I	6026	13	1:1000	390	0-0-15.8	28,000
32872	บางใหญ่	บางกรวยฝั่งใต้	2559	5036I	6026	13	1:1000	350	0-0-25	45,000
32873	บางใหญ่	บางกรวยฝั่งใต้	2560	5036I	6026	13	1:1000	351	0-0-23	45,000
32874	บางใหญ่	บางกรวยฝั่งใต้	2561	5036I	6026	13	1:1000	352	0-0-41	45,000
32875	บางใหญ่	บางกรวยฝั่งใต้	2562	5036I	6026	13	1:1000	373	0-0-25	45,000
32876	บางใหญ่	บางกรวยฝั่งใต้	2579	5036I	6026	13	1:1000	396	0-0-30.9	45,000
32877	บางใหญ่	บางกรวยฝั่งใต้	2580	5036I	6026	13	1:1000	397	0-0-18	45,000
32878	บางใหญ่	บางกรวยฝั่งใต้	2581	5036I	6026	13	1:1000	398	0-0-18	45,000
32879	บางใหญ่	บางกรวยฝั่งใต้	2582	5036I	6026	13	1:1000	399	0-0-17.9	45,000
32880	บางใหญ่	บางกรวยฝั่งใต้	2583	5036I	6026	13	1:1000	400	0-0-17.8	45,000
32881	บางใหญ่	บางกรวยฝั่งใต้	2584	5036I	6026	13	1:1000	401	0-0-17.7	45,000
32882	บางใหญ่	บางกรวยฝั่งใต้	2585	5036I	6026	13	1:1000	402	0-0-17.6	45,000
32883	บางใหญ่	บางกรวยฝั่งใต้	2586	5036I	6026	13	1:1000	403	0-0-17.6	45,000
32884	บางใหญ่	บางกรวยฝั่งใต้	2553	5036I	6026	13	1:1000	366	0-0-15.8	28,000
32885	บางใหญ่	บางกรวยฝั่งใต้	2558	5036I	6026	13	1:1000	383	0-0-15.8	28,000
32886	บางใหญ่	บางกรวยฝั่งใต้	2555	5036I	6026	13	1:1000	384	0-0-15.8	28,000
32887	บางใหญ่	บางกรวยฝั่งใต้	2659	5036I	5826	16	1:1000	49	0-0-7.9	22,000

มีผลบังคับใช้ตั้งแต่วันที่

1 มกราคม พ.ศ. 2559

รอบบัญชี พ.ศ. 2559 - 2562

บัญชีกำหนดราคาประเมินทุนทรัพย์ที่ดิน

ในการจดทะเบียนสิทธิและนิติกรรมเกี่ยวกับอสังหาริมทรัพย์

เทศบาลเมือง บางกรวย

อำเภอ บางกรวย

จังหวัด นนทบุรี

หน้า 623

โฉนดที่ดินเลขที่	อำเภอ	ตำบล	หน้าสำรวจ	เครื่องหมายที่ดินระบบพิกัดฉาก ยู ที เอ็ม/ ศูนย์กำเนิด					เนื้อที่ (ไร่-งาน-ตร.วา)	ราคาประเมิน (บาท ต่อ ตร.วา)
				แผนที่ภูมิประเทศ	ระวาง	แผ่น	มาตราส่วน	เลขที่ดิน		
32888	บางใหญ่	บางกรวยฝั่งใต้	2660	5036I	5826	16	1:1000	48	0-0-15.8	22,000
32889	บางใหญ่	บางกรวยฝั่งใต้	2661	5036I	5826	16	1:1000	47	0-0-15.9	22,000
32890	บางใหญ่	บางกรวยฝั่งใต้	2662	5036I	5826	16	1:1000	46	0-0-15.9	22,000
32891	บางใหญ่	บางกรวยฝั่งใต้	2663	5036I	5826	16	1:1000	45	0-0-12.5	22,000
32892	บางใหญ่	บางกรวยฝั่งใต้	2664	5036I	5826	16	1:1000	44	0-0-34.3	11,000
32893	บางใหญ่	บางกรวยฝั่งใต้	2665	5036I	5826	16	1:1000	23	0-0-13.7	22,000
32894	บางใหญ่	บางกรวยฝั่งใต้	2666	5036I	5826	16	1:1000	22	0-0-15.9	22,000
32895	บางใหญ่	บางกรวยฝั่งใต้	2667	5036I	5826	16	1:1000	21	0-0-15.9	22,000
32896	บางใหญ่	บางกรวยฝั่งใต้	2668	5036I	5826	16	1:1000	20	0-0-15.9	22,000
32897	บางใหญ่	บางกรวยฝั่งใต้	2669	5036I	5826	16	1:1000	19	0-0-7.6	22,000
32898	บางใหญ่	บางกรวยฝั่งใต้	2648	5036I	5826	16	1:1000	38	0-0-16.4	22,000
32899	บางใหญ่	บางกรวยฝั่งใต้	2649	5036I	5826	16	1:1000	39	0-0-16.3	22,000
32900	บางใหญ่	บางกรวยฝั่งใต้	2650	5036I	5826	16	1:1000	40	0-0-16.2	22,000
32901	บางใหญ่	บางกรวยฝั่งใต้	2651	5036I	5826	16	1:1000	41	0-0-16.1	22,000
32902	บางใหญ่	บางกรวยฝั่งใต้	2652	5036I	5826	16	1:1000	42	0-0-3.5	22,000
32903	บางใหญ่	บางกรวยฝั่งใต้	2653	5036I	5826	16	1:1000	43	0-0-33.3	11,000
32904	บางใหญ่	บางกรวยฝั่งใต้	2654	5036I	5826	16	1:1000	28	0-0-16.1	22,000
32905	บางใหญ่	บางกรวยฝั่งใต้	2655	5036I	5826	16	1:1000	27	0-0-16.1	22,000
32906	บางใหญ่	บางกรวยฝั่งใต้	2656	5036I	5826	16	1:1000	26	0-0-16.1	22,000
32907	บางใหญ่	บางกรวยฝั่งใต้	2657	5036I	5826	16	1:1000	25	0-0-16	22,000

มีผลบังคับใช้ตั้งแต่วันที่

1 มกราคม พ.ศ. 2559

รอบบัญชี พ.ศ. 2559 - 2562

บัญชีกำหนดราคาประเมินทุนทรัพย์ที่ดิน

ในการจดทะเบียนสิทธิและนิติกรรมเกี่ยวกับอสังหาริมทรัพย์

เทศบาลเมือง บางกรวย

อำเภอ บางกรวย

จังหวัด นนทบุรี

หน้า 624

โฉนดที่ดินเลขที่	อำเภอ	ตำบล	หน้าสำรวจ	เครื่องหมายที่ดินระบบพิกัดฉาก ยู ที เอ็ม/ ศูนย์กำเนิด					เนื้อที่ (ไร่-งาน-ตร.วา)	ราคาประเมิน (บาท ต่อ ตร.วา)
				แผนที่ภูมิประเทศ	ระวาง	แผ่น	มาตราส่วน	เลขที่ดิน		
32908	บางใหญ่	บางกรวยฝั่งใต้	2658	5036I	5826	16	1:1000	24	0-0-2.4	22,000
32909	บางใหญ่	บางกรวยฝั่งใต้	2599	5036I	5826	16	1:1000	204	0-0-15.8	28,000
32910	บางใหญ่	บางกรวยฝั่งใต้	2600	5036I	6026	13	1:1000	367	0-0-16	14,000
32911	บางใหญ่	บางกรวยฝั่งใต้	2601	5036I	6026	13	1:1000	391	0-0-15.8	28,000
32912	บางใหญ่	บางกรวยฝั่งใต้	2602	5036I	6026	13	1:1000	388	0-0-15.8	28,000
32913	บางใหญ่	บางกรวยฝั่งใต้	2603	5036I	6026	13	1:1000	375	0-0-41	45,000
32914	บางใหญ่	บางกรวยฝั่งใต้	2604	5036I	6026	13	1:1000	378	0-0-15.8	28,000
32915	บางใหญ่	บางกรวยฝั่งใต้	2556	5036I	6026	13	1:1000	358	0-0-15.6	28,000
32916	บางใหญ่	บางกรวยฝั่งใต้	2568	5036I	6026	13	1:1000	365	0-0-15.7	28,000
32917	บางใหญ่	บางกรวยฝั่งใต้	2557	5036I	5826	16	1:1000	206	0-0-15.8	28,000
32920	บางใหญ่	บางกรวยฝั่งใต้	2591	5036I	6026	13	1:1000	418	0-0-35	45,000
32921	บางใหญ่	บางกรวยฝั่งใต้	2592	5036I	6026	13	1:1000	417	0-0-14	45,000
32922	บางใหญ่	บางกรวยฝั่งใต้	2593	5036I	6026	13	1:1000	416	0-0-15	45,000
32923	บางใหญ่	บางกรวยฝั่งใต้	2594	5036I	6026	13	1:1000	415	0-0-16	45,000
32924	บางใหญ่	บางกรวยฝั่งใต้	2595	5036I	6026	13	1:1000	414	0-0-17	45,000
32925	บางใหญ่	บางกรวยฝั่งใต้	2596	5036I	6026	13	1:1000	413	0-0-17	45,000
32926	บางใหญ่	บางกรวยฝั่งใต้	2597	5036I	6026	13	1:1000	412	0-0-17	45,000
32927	บางใหญ่	บางกรวยฝั่งใต้	2598	5036I	6026	13	1:1000	411	0-0-17	45,000
32971	บางใหญ่	บางกรวยฝั่งใต้	2549	5036I	5824	04	1:1000	283	0-1-0	20,000
33164	บางใหญ่	บางกรวยฝั่งใต้	2683	5036I	5826	16	1:1000	50	0-0-7.7	22,000

มีผลบังคับใช้ตั้งแต่วันที่

1 มกราคม พ.ศ. 2559

รอบบัญชี พ.ศ. 2559 - 2562

บัญชีกำหนดราคาประเมินทุนทรัพย์ที่ดิน

ในการจดทะเบียนสิทธิและนิติกรรมเกี่ยวกับอสังหาริมทรัพย์

เทศบาลเมือง บางกรวย

อำเภอ บางกรวย

จังหวัด นนทบุรี

หน้า 625

โฉนดที่ดินเลขที่	อำเภอ	ตำบล	หน้าสำรวจ	เครื่องหมายที่ดินระบบพิกัดฉาก ยู ที เอ็ม/ ศูนย์กำเนิด					เนื้อที่ (ไร่-งาน-ตร.วา)	ราคาประเมิน (บาท ต่อ ตร.วา)
				แผนที่ภูมิประเทศ	ระวาง	แผ่น	มาตราส่วน	เลขที่ดิน		
33165	บางใหญ่	บางกรวยฝั่งใต้	2684	5036I	5826	16	1:1000	51	0-0-15.6	22,000
33166	บางใหญ่	บางกรวยฝั่งใต้	2685	5036I	5826	16	1:1000	52	0-0-19.7	22,000
33167	บางใหญ่	บางกรวยฝั่งใต้	2686	5036I	5826	16	1:1000	53	0-0-68	11,000
33168	บางใหญ่	บางกรวยฝั่งใต้	2687	5036I	5826	16	1:1000	18	0-0-8	22,000
33169	บางใหญ่	บางกรวยฝั่งใต้	2688	5036I	5826	16	1:1000	17	0-0-16	22,000
33170	บางใหญ่	บางกรวยฝั่งใต้	2689	5036I	5826	16	1:1000	16	0-0-16	22,000
33171	บางใหญ่	บางกรวยฝั่งใต้	2690	5036I	5826	16	1:1000	15	0-0-16	22,000
33172	บางใหญ่	บางกรวยฝั่งใต้	2691	5036I	5826	16	1:1000	14	0-0-16	22,000
33173	บางใหญ่	บางกรวยฝั่งใต้	2692	5036I	5826	16	1:1000	13	0-0-3.4	22,000
33174	บางใหญ่	บางกรวยฝั่งใต้	2693	5036I	5826	16	1:1000	57	0-0-7.5	22,000
33175	บางใหญ่	บางกรวยฝั่งใต้	2694	5036I	5826	16	1:1000	56	0-0-16.1	22,000
33176	บางใหญ่	บางกรวยฝั่งใต้	2695	5036I	5826	16	1:1000	55	0-0-16.2	22,000
33177	บางใหญ่	บางกรวยฝั่งใต้	2696	5036I	5826	16	1:1000	54	0-0-20.2	22,000
33178	บางใหญ่	บางกรวยฝั่งใต้	2697	5036I	5826	16	1:1000	12	0-0-12.4	22,000
33179	บางใหญ่	บางกรวยฝั่งใต้	2698	5036I	5826	16	1:1000	11	0-0-20.8	22,000
33223	บางใหญ่	บางกรวยฝั่งใต้	2613	5036I	5824	08	1:1000	261	0-0-9.5	28,000
33224	บางใหญ่	บางกรวยฝั่งใต้	2614	5036I	5824	08	1:1000	262	0-0-16.9	28,000
33225	บางใหญ่	บางกรวยฝั่งใต้	2615	5036I	5824	08	1:1000	263	0-0-16.8	28,000
33226	บางใหญ่	บางกรวยฝั่งใต้	2616	5036I	5824	08	1:1000	264	0-0-16.8	28,000
33227	บางใหญ่	บางกรวยฝั่งใต้	2617	5036I	5824	08	1:1000	265	0-0-16.7	28,000

มีผลบังคับใช้ตั้งแต่วันที่

1 มกราคม พ.ศ. 2559

รอบบัญชี พ.ศ. 2559 - 2562

บัญชีกำหนดราคาประเมินทุนทรัพย์ที่ดิน

ในการจดทะเบียนสิทธิและนิติกรรมเกี่ยวกับอสังหาริมทรัพย์

เทศบาลเมือง บางกรวย

อำเภอ บางกรวย

จังหวัด นนทบุรี

หน้า 626

โฉนดที่ดินเลขที่	อำเภอ	ตำบล	หน้าสำรวจ	เครื่องหมายที่ดินระบบพิกัดฉาก ยู ที เอ็ม/ ศูนย์กำเนิด					เนื้อที่ (ไร่-งาน-ตร.วา)	ราคาประเมิน (บาท ต่อ ตร.วา)
				แผนที่ภูมิประเทศ	ระวาง	แผ่น	มาตราส่วน	เลขที่ดิน		
33228	บางใหญ่	บางกรวยฝั่งใต้	2618	5036I	5824	08	1:1000	266	0-0-28.3	28,000
33229	บางใหญ่	บางกรวยฝั่งใต้	2619	5036I	5824	08	1:1000	267	0-0-28.7	28,000
33230	บางใหญ่	บางกรวยฝั่งใต้	2620	5036I	5824	08	1:1000	268	0-0-16.5	28,000
33231	บางใหญ่	บางกรวยฝั่งใต้	2621	5036I	5824	08	1:1000	269	0-0-16.4	28,000
33232	บางใหญ่	บางกรวยฝั่งใต้	2622	5036I	5824	08	1:1000	270	0-0-16.5	28,000
33233	บางใหญ่	บางกรวยฝั่งใต้	2623	5036I	5824	08	1:1000	271	0-0-16.4	28,000
33234	บางใหญ่	บางกรวยฝั่งใต้	2624	5036I	5824	08	1:1000	272	0-0-16.3	28,000
33235	บางใหญ่	บางกรวยฝั่งใต้	2625	5036I	5824	08	1:1000	273	0-0-16.4	28,000
33236	บางใหญ่	บางกรวยฝั่งใต้	2626	5036I	5824	08	1:1000	274	0-0-16.4	28,000
33237	บางใหญ่	บางกรวยฝั่งใต้	2627	5036I	5824	08	1:1000	275	0-0-16.4	28,000
33238	บางใหญ่	บางกรวยฝั่งใต้	2628	5036I	5824	08	1:1000	276	0-0-16.5	28,000
33239	บางใหญ่	บางกรวยฝั่งใต้	2629	5036I	5824	08	1:1000	292	0-0-10	28,000
33240	บางใหญ่	บางกรวยฝั่งใต้	2630	5036I	5824	08	1:1000	291	0-0-14.2	28,000
33241	บางใหญ่	บางกรวยฝั่งใต้	2631	5036I	5824	08	1:1000	290	0-0-14.6	28,000
33242	บางใหญ่	บางกรวยฝั่งใต้	2632	5036I	5824	08	1:1000	289	0-0-14.3	28,000
33243	บางใหญ่	บางกรวยฝั่งใต้	2633	5036I	5824	08	1:1000	288	0-0-28	28,000
33244	บางใหญ่	บางกรวยฝั่งใต้	2634	5036I	5824	08	1:1000	287	0-0-27.8	28,000
33245	บางใหญ่	บางกรวยฝั่งใต้	2635	5036I	5824	08	1:1000	286	0-0-14.1	28,000
33246	บางใหญ่	บางกรวยฝั่งใต้	2636	5036I	5824	08	1:1000	285	0-0-14.2	28,000
33247	บางใหญ่	บางกรวยฝั่งใต้	2637	5036I	5824	08	1:1000	284	0-0-14.2	28,000

มีผลบังคับใช้ตั้งแต่วันที่

1 มกราคม พ.ศ. 2559

รอบบัญชี พ.ศ. 2559 - 2562

บัญชีกำหนดราคาประเมินทุนทรัพย์ที่ดิน

ในการจดทะเบียนสิทธิและนิติกรรมเกี่ยวกับอสังหาริมทรัพย์

เทศบาลเมือง บางกรวย

อำเภอ บางกรวย

จังหวัด นนทบุรี

หน้า 627

โฉนดที่ดินเลขที่	อำเภอ	ตำบล	หน้าสำรวจ	เครื่องหมายที่ดินระบบพิกัดฉาก ยู ที เอ็ม/ ศูนย์กำเนิด					เนื้อที่ (ไร่-งาน-ตร.วา)	ราคาประเมิน (บาท ต่อ ตร.วา)
				แผนที่ภูมิประเทศ	ระวาง	แผ่น	มาตราส่วน	เลขที่ดิน		
33248	บางใหญ่	บางกรวยฝั่งใต้	2638	5036I	5824	08	1:1000	283	0-0-14.2	28,000
33249	บางใหญ่	บางกรวยฝั่งใต้	2639	5036I	5824	08	1:1000	282	0-0-14.2	28,000
33250	บางใหญ่	บางกรวยฝั่งใต้	2640	5036I	5824	08	1:1000	281	0-0-14.3	28,000
33251	บางใหญ่	บางกรวยฝั่งใต้	2641	5036I	5824	08	1:1000	280	0-0-14.5	28,000
33252	บางใหญ่	บางกรวยฝั่งใต้	2642	5036I	5824	08	1:1000	279	0-0-14.7	28,000
33253	บางใหญ่	บางกรวยฝั่งใต้	2643	5036I	5824	08	1:1000	278	0-0-15.3	28,000
33254	บางใหญ่	บางกรวยฝั่งใต้	2644	5036I	5824	08	1:1000	277	0-2-14.1	14,000
33258	บางใหญ่	บางกรวยฝั่งใต้	2709	5036I	6026	13	1:1000	248	0-0-19	18,000
33259	บางใหญ่	บางกรวยฝั่งใต้	2710	5036I	6026	13	1:1000	249	0-0-19	18,000
33260	บางใหญ่	บางกรวยฝั่งใต้	2711	5036I	6026	13	1:1000	250	0-0-18	18,000
33261	บางใหญ่	บางกรวยฝั่งใต้	2712	5036I	6026	13	1:1000	251	0-0-18	18,000
33262	บางใหญ่	บางกรวยฝั่งใต้	2713	5036I	6026	13	1:1000	252	0-0-18	18,000
33263	บางใหญ่	บางกรวยฝั่งใต้	2714	5036I	6026	13	1:1000	253	0-0-18	18,000
33264	บางใหญ่	บางกรวยฝั่งใต้	2715	5036I	6026	13	1:1000	254	0-0-17	18,000
33265	บางใหญ่	บางกรวยฝั่งใต้	2716	5036I	6026	13	1:1000	255	0-0-17	18,000
33275	บางใหญ่	บางกรวยฝั่งใต้	2701	5036I	6026	13	1:1000	212	0-0-21.7	18,000
33276	บางใหญ่	บางกรวยฝั่งใต้	2702	5036I	6026	13	1:1000	213	0-0-22	18,000
33277	บางใหญ่	บางกรวยฝั่งใต้	2703	5036I	6026	13	1:1000	214	0-0-21.9	18,000
33278	บางใหญ่	บางกรวยฝั่งใต้	2704	5036I	6026	13	1:1000	215	0-0-21.9	18,000
33279	บางใหญ่	บางกรวยฝั่งใต้	2705	5036I	6026	13	1:1000	216	0-0-21.8	18,000

มีผลบังคับใช้ตั้งแต่วันที่

1 มกราคม พ.ศ. 2559

รอบบัญชี พ.ศ. 2559 - 2562

บัญชีกำหนดราคาประเมินทุนทรัพย์ที่ดิน

ในการจดทะเบียนสิทธิและนิติกรรมเกี่ยวกับอสังหาริมทรัพย์

เทศบาลเมือง บางกรวย

อำเภอ บางกรวย

จังหวัด นนทบุรี

หน้า 628

โฉนดที่ดินเลขที่	อำเภอ	ตำบล	หน้าสำรวจ	เครื่องหมายที่ดินระบบพิกัดฉาก ยู ที เอ็ม/ ศูนย์กำเนิด					เนื้อที่ (ไร่-งาน-ตร.วา)	ราคาประเมิน (บาท ต่อ ตร.วา)
				แผนที่ภูมิประเทศ	ระวาง	แผ่น	มาตราส่วน	เลขที่ดิน		
33280	บางใหญ่	บางกรวยฝั่งใต้	2706	5036I	6026	13	1:1000	220	0-0-46.1	45,000
33281	บางใหญ่	บางกรวยฝั่งใต้	2707	5036I	6026	13	1:1000	219	0-0-21.9	45,000
33282	บางใหญ่	บางกรวยฝั่งใต้	2708	5036I	6026	13	1:1000	218	0-0-21	45,000
33283	บางใหญ่	บางกรวยฝั่งใต้	2670	5036I	5826	16	1:1000	139	0-0-3	22,000
33284	บางใหญ่	บางกรวยฝั่งใต้	2671	5036I	5826	16	1:1000	140	0-0-3	22,000
33285	บางใหญ่	บางกรวยฝั่งใต้	2672	5036I	5826	16	1:1000	141	0-0-3	22,000
33286	บางใหญ่	บางกรวยฝั่งใต้	2673	5036I	5826	16	1:1000	142	0-0-3	22,000
33319	บางใหญ่	บางกรวยฝั่งใต้	2674	5036I	5826	16	1:1000	37	0-0-17	22,000
33320	บางใหญ่	บางกรวยฝั่งใต้	2675	5036I	5826	16	1:1000	36	0-0-17	22,000
33321	บางใหญ่	บางกรวยฝั่งใต้	2676	5036I	5826	16	1:1000	35	0-0-17	22,000
33322	บางใหญ่	บางกรวยฝั่งใต้	2677	5036I	5826	16	1:1000	34	0-0-19	22,000
33323	บางใหญ่	บางกรวยฝั่งใต้	2678	5036I	5826	16	1:1000	33	0-0-33	11,000
33324	บางใหญ่	บางกรวยฝั่งใต้	2679	5036I	5826	16	1:1000	29	0-0-16	22,000
33325	บางใหญ่	บางกรวยฝั่งใต้	2680	5036I	5826	16	1:1000	30	0-0-16	22,000
33326	บางใหญ่	บางกรวยฝั่งใต้	2681	5036I	5826	16	1:1000	31	0-0-16	22,000
33327	บางใหญ่	บางกรวยฝั่งใต้	2682	5036I	5826	16	1:1000	32	0-0-18	22,000
33331	บางใหญ่	บางกรวยฝั่งใต้	2550	5036I	6024	05	1:1000	28	0-0-50	4,500
33332	บางใหญ่	บางกรวยฝั่งใต้	2551	5036I	6024	05	1:1000	26	0-1-0	4,500
33333	บางใหญ่	บางกรวยฝั่งใต้	2552	5036I	6024	05	1:1000	25	0-1-0	4,500
33334	บางใหญ่	บางกรวยฝั่งใต้	2607	5036I	5826	16	1:1000	230	0-0-20	22,000

มีผลบังคับใช้ตั้งแต่วันที่

1 มกราคม พ.ศ. 2559

รอบบัญชี พ.ศ. 2559 - 2562

บัญชีกำหนดราคาประเมินทุนทรัพย์ที่ดิน

ในการจดทะเบียนสิทธิและนิติกรรมเกี่ยวกับอสังหาริมทรัพย์

เทศบาลเมือง บางกรวย

อำเภอ บางกรวย

จังหวัด นนทบุรี

หน้า 629

โฉนดที่ดินเลขที่	อำเภอ	ตำบล	หน้าสำรวจ	เครื่องหมายที่ดินระบบพิกัดฉาก ยู ที เอ็ม/ ศูนย์กำเนิด					เนื้อที่ (ไร่-งาน-ตร.วา)	ราคาประเมิน (บาท ต่อ ตร.วา)
				แผนที่ภูมิประเทศ	ระวาง	แผ่น	มาตราส่วน	เลขที่ดิน		
33335	บางใหญ่	บางกรวยฝั่งใต้	2608	5036I	5826	16	1:1000	229	0-0-15	22,000
33336	บางใหญ่	บางกรวยฝั่งใต้	2609	5036I	5826	16	1:1000	228	0-0-21	22,000
33337	บางใหญ่	บางกรวยฝั่งใต้	2610	5036I	5826	16	1:1000	226	0-0-22	22,000
33338	บางใหญ่	บางกรวยฝั่งใต้	2611	5036I	5826	16	1:1000	225	0-0-16	22,000
33339	บางใหญ่	บางกรวยฝั่งใต้	2612	5036I	5826	16	1:1000	224	0-0-23	22,000
33578	บางใหญ่	บางกรวยฝั่งใต้	2563	5036I	6026	13	1:1000	355	0-0-1	45,000
33579	บางใหญ่	บางกรวยฝั่งใต้	2564	5036I	6026	13	1:1000	354	0-0-1	45,000
33580	บางใหญ่	บางกรวยฝั่งใต้	2565	5036I	6026	13	1:1000	353	0-0-1	45,000
33581	บางใหญ่	บางกรวยฝั่งใต้	2566	5036I	6026	13	1:1000	356	0-0-16	28,000
33582	บางใหญ่	บางกรวยฝั่งใต้	2567	5036I	6026	13	1:1000	357	0-0-16	28,000
33583	บางใหญ่	บางกรวยฝั่งใต้	2605	5036I	6026	13	1:1000	364	0-0-15.6	28,000
33584	บางใหญ่	บางกรวยฝั่งใต้	2569	5036I	6026	13	1:1000	374	0-0-25	45,000
33585	บางใหญ่	บางกรวยฝั่งใต้	2570	5036I	6026	13	1:1000	377	0-0-15.8	28,000
33629	บางใหญ่	บางกรวยฝั่งใต้	2571	5036I	5826	16	1:1000	205	0-0-15.8	28,000
33630	บางใหญ่	บางกรวยฝั่งใต้	2572	5036I	5826	16	1:1000	208	0-0-16	28,000
33631	บางใหญ่	บางกรวยฝั่งใต้	2573	5036I	5826	16	1:1000	209	0-0-16	28,000
33632	บางใหญ่	บางกรวยฝั่งใต้	2574	5036I	5826	16	1:1000	210	0-0-16	28,000
33633	บางใหญ่	บางกรวยฝั่งใต้	2575	5036I	5826	16	1:1000	211	0-0-4	28,000
33634	บางใหญ่	บางกรวยฝั่งใต้	2576	5036I	5826	16	1:1000	212	0-0-4	28,000
33635	บางใหญ่	บางกรวยฝั่งใต้	2577	5036I	5826	16	1:1000	213	0-0-9	28,000

มีผลบังคับใช้ตั้งแต่วันที่

1 มกราคม พ.ศ. 2559

รอบบัญชี พ.ศ. 2559 - 2562

บัญชีกำหนดราคาประเมินทุนทรัพย์ที่ดิน

ในการจดทะเบียนสิทธิและนิติกรรมเกี่ยวกับอสังหาริมทรัพย์

เทศบาลเมือง บางกรวย

อำเภอ บางกรวย

จังหวัด นนทบุรี

หน้า 630

โฉนดที่ดินเลขที่	อำเภอ	ตำบล	หน้าสำรวจ	เครื่องหมายที่ดินระบบพิกัดฉาก ยู ที เอ็ม/ ศูนย์กำเนิด					เนื้อที่ (ไร่-งาน-ตร.วา)	ราคาประเมิน (บาท ต่อ ตร.วา)
				แผนที่ภูมิประเทศ	ระวาง	แผ่น	มาตราส่วน	เลขที่ดิน		
33636	บางใหญ่	บางกรวยฝั่งใต้	2578	5036I	6026	13	1:1000	389	0-0-15.8	28,000
33680	บางใหญ่	บางกรวยฝั่งใต้	2717	5036I	5826	16	1:1000	65	0-0-18	22,000
33681	บางใหญ่	บางกรวยฝั่งใต้	2718	5036I	5826	16	1:1000	58	0-0-9	22,000
33682	บางใหญ่	บางกรวยฝั่งใต้	2719	5036I	5826	16	1:1000	59	0-0-16	22,000
33683	บางใหญ่	บางกรวยฝั่งใต้	2720	5036I	5826	16	1:1000	60	0-0-16	22,000
33684	บางใหญ่	บางกรวยฝั่งใต้	2721	5036I	5826	16	1:1000	61	0-0-16	22,000
33685	บางใหญ่	บางกรวยฝั่งใต้	2722	5036I	5826	16	1:1000	62	0-0-16	22,000
33686	บางใหญ่	บางกรวยฝั่งใต้	2723	5036I	5826	16	1:1000	63	0-0-19	22,000
33789	บางใหญ่	บางกรวยฝั่งใต้	2868	5036I	6026	13	1:1000	229	0-0-24.3	18,000
33790	บางใหญ่	บางกรวยฝั่งใต้	2869	5036I	6026	13	1:1000	228	0-0-24.9	18,000
33791	บางใหญ่	บางกรวยฝั่งใต้	2870	5036I	6026	13	1:1000	221	0-0-52.3	45,000
33792	บางใหญ่	บางกรวยฝั่งใต้	2871	5036I	6026	13	1:1000	222	0-0-23.4	45,000
33793	บางใหญ่	บางกรวยฝั่งใต้	2872	5036I	6026	13	1:1000	223	0-0-26.2	45,000
33794	บางใหญ่	บางกรวยฝั่งใต้	2873	5036I	6026	13	1:1000	224	0-0-27.2	45,000
33795	บางใหญ่	บางกรวยฝั่งใต้	2847	5036I	6026	13	1:1000	225	0-0-23.4	45,000
33796	บางใหญ่	บางกรวยฝั่งใต้	2875	5036I	6026	13	1:1000	226	0-0-19.3	45,000
33797	บางใหญ่	บางกรวยฝั่งใต้	2764	5036I	5824	12	1:1000	125	0-0-50	50,000
33798	บางใหญ่	บางกรวยฝั่งใต้	2765	5036I	5824	12	1:1000	127	0-0-24	50,000
33799	บางใหญ่	บางกรวยฝั่งใต้	2766	5036I	5824	12	1:1000	128	0-0-33	35,000
33800	บางใหญ่	บางกรวยฝั่งใต้	2767	5036I	5824	12	1:1000	129	0-0-17	35,000

มีผลบังคับใช้ตั้งแต่วันที่

1 มกราคม พ.ศ. 2559

รอบบัญชี พ.ศ. 2559 - 2562

บัญชีกำหนดราคาประเมินทุนทรัพย์ที่ดิน

ในการจดทะเบียนสิทธิและนิติกรรมเกี่ยวกับอสังหาริมทรัพย์

เทศบาลเมือง บางกรวย

อำเภอ บางกรวย

จังหวัด นนทบุรี

หน้า 631

โฉนดที่ดินเลขที่	อำเภอ	ตำบล	หน้าสำรวจ	เครื่องหมายที่ดินระบบพิกัดฉาก ยู ที เอ็ม/ ศูนย์กำเนิด					เนื้อที่ (ไร่-งาน-ตร.วา)	ราคาประเมิน (บาท ต่อ ตร.วา)
				แผนที่ภูมิประเทศ	ระวาง	แผ่น	มาตราส่วน	เลขที่ดิน		
33801	บางใหญ่	บางกรวยฝั่งใต้	2768	5036I	5824	12	1:1000	130	0-0-17	35,000
33802	บางใหญ่	บางกรวยฝั่งใต้	2769	5036I	5824	12	1:1000	131	0-0-17	35,000
33803	บางใหญ่	บางกรวยฝั่งใต้	2770	5036I	5824	12	1:1000	132	0-0-17	35,000
33804	บางใหญ่	บางกรวยฝั่งใต้	2771	5036I	5824	12	1:1000	133	0-0-17	35,000
33846	บางใหญ่	บางกรวยฝั่งใต้	2700	5036I	5824	04	1:1000	358	0-1-0	13,000
33860	บางใหญ่	บางกรวยฝั่งใต้	2790	5036I	5824	03	1:1000	75	0-1-35	30,000
33861	บางใหญ่	บางกรวยฝั่งใต้	2791	5036I	5824	03	1:1000	70	0-1-29	30,000
33862	บางใหญ่	บางกรวยฝั่งใต้	2792	5036I	5824	03	1:1000	76	0-1-34	30,000
33863	บางใหญ่	บางกรวยฝั่งใต้	2793	5036I	5824	03	1:1000	71	0-1-29	30,000
33864	บางใหญ่	บางกรวยฝั่งใต้	2794	5036I	5824	03	1:1000	77	0-1-33	30,000
33865	บางใหญ่	บางกรวยฝั่งใต้	2795	5036I	5824	03	1:1000	72	0-1-29	30,000
33866	บางใหญ่	บางกรวยฝั่งใต้	2796	5036I	5824	03	1:1000	78	0-1-33	30,000
33867	บางใหญ่	บางกรวยฝั่งใต้	2797	5036I	5824	04	1:1000	261	0-1-29	30,000
33868	บางใหญ่	บางกรวยฝั่งใต้	2798	5036I	5824	03	1:1000	79	0-1-32	30,000
33869	บางใหญ่	บางกรวยฝั่งใต้	2799	5036I	5824	04	1:1000	262	0-1-28	30,000
33870	บางใหญ่	บางกรวยฝั่งใต้	2800	5036I	5824	04	1:1000	263	0-1-31	30,000
33871	บางใหญ่	บางกรวยฝั่งใต้	2801	5036I	5824	04	1:1000	265	0-1-28	30,000
33872	บางใหญ่	บางกรวยฝั่งใต้	2802	5036I	5824	04	1:1000	264	0-1-31	30,000
33873	บางใหญ่	บางกรวยฝั่งใต้	2803	5036I	5824	04	1:1000	266	0-1-28	30,000
33874	บางใหญ่	บางกรวยฝั่งใต้	2804	5036I	5824	04	1:1000	267	0-1-30	30,000

มีผลบังคับใช้ตั้งแต่วันที่

1 มกราคม พ.ศ. 2559

รอบบัญชี พ.ศ. 2559 - 2562

บัญชีกำหนดราคาประเมินทุนทรัพย์ที่ดิน

ในการจดทะเบียนสิทธิและนิติกรรมเกี่ยวกับอสังหาริมทรัพย์

เทศบาลเมือง บางกรวย

อำเภอ บางกรวย

จังหวัด นนทบุรี

หน้า 632

โฉนดที่ดินเลขที่	อำเภอ	ตำบล	หน้าสำรวจ	เครื่องหมายที่ดินระบบพิกัดฉาก ยู ที เอ็ม/ ศูนย์กำเนิด					เนื้อที่ (ไร่-งาน-ตร.วา)	ราคาประเมิน (บาท ต่อ ตร.วา)
				แผนที่ภูมิประเทศ	ระวาง	แผ่น	มาตราส่วน	เลขที่ดิน		
33875	บางใหญ่	บางกรวยฝั่งใต้	2805	5036I	5824	04	1:1000	268	0-1-27	30,000
33876	บางใหญ่	บางกรวยฝั่งใต้	2806	5036I	5824	08	1:1000	3	0-1-29	30,000
33877	บางใหญ่	บางกรวยฝั่งใต้	2807	5036I	5824	04	1:1000	269	0-1-27	30,000
33878	บางใหญ่	บางกรวยฝั่งใต้	2808	5036I	5824	08	1:1000	4	0-1-29	30,000
33879	บางใหญ่	บางกรวยฝั่งใต้	2809	5036I	5824	04	1:1000	270	0-1-27	30,000
33880	บางใหญ่	บางกรวยฝั่งใต้	2810	5036I	5824	08	1:1000	5	0-1-28	30,000
33881	บางใหญ่	บางกรวยฝั่งใต้	2811	5036I	5824	08	1:1000	8	0-1-27	30,000
33882	บางใหญ่	บางกรวยฝั่งใต้	2812	5036I	5824	08	1:1000	6	0-1-27	30,000
33883	บางใหญ่	บางกรวยฝั่งใต้	2813	5036I	5824	08	1:1000	9	0-1-34	30,000
33884	บางใหญ่	บางกรวยฝั่งใต้	2814	5036I	5824	08	1:1000	7	0-1-52	30,000
33885	บางใหญ่	บางกรวยฝั่งใต้	2815	5036I	5824	08	1:1000	12	0-0-36	30,000
33886	บางใหญ่	บางกรวยฝั่งใต้	2816	5036I	5824	08	1:1000	17	0-0-87	30,000
33887	บางใหญ่	บางกรวยฝั่งใต้	2817	5036I	5824	03	1:1000	73	1-1-12	15,000
33890	บางใหญ่	บางกรวยฝั่งใต้	2522	5036I	5824	07	1:1000	367	0-2-0	28,000
33891	บางใหญ่	บางกรวยฝั่งใต้	2523	5036I	5824	07	1:1000	366	0-0-75	28,000
33892	บางใหญ่	บางกรวยฝั่งใต้	2524	5036I	5824	07	1:1000	355	0-0-25	14,000
33909	บางใหญ่	บางกรวยฝั่งใต้	2914	5036I	6026	13	1:1000	247	0-0-19.3	18,000
33910	บางใหญ่	บางกรวยฝั่งใต้	2915	5036I	6026	13	1:1000	246	0-0-19.5	18,000
33911	บางใหญ่	บางกรวยฝั่งใต้	2916	5036I	6026	13	1:1000	245	0-0-19.8	18,000
33912	บางใหญ่	บางกรวยฝั่งใต้	2917	5036I	6026	13	1:1000	244	0-0-20	18,000

มีผลบังคับใช้ตั้งแต่วันที่

1 มกราคม พ.ศ. 2559

รอบบัญชี พ.ศ. 2559 - 2562

บัญชีกำหนดราคาประเมินทุนทรัพย์ที่ดิน

ในการจดทะเบียนสิทธิและนิติกรรมเกี่ยวกับอสังหาริมทรัพย์

เทศบาลเมือง บางกรวย

อำเภอ บางกรวย

จังหวัด นนทบุรี

หน้า 633

โฉนดที่ดินเลขที่	อำเภอ	ตำบล	หน้าสำรวจ	เครื่องหมายที่ดินระบบพิกัดฉาก ยู ที เอ็ม/ ศูนย์กำเนิด					เนื้อที่ (ไร่-งาน-ตร.วา)	ราคาประเมิน (บาท ต่อ ตร.วา)
				แผนที่ภูมิประเทศ	ระวาง	แผ่น	มาตราส่วน	เลขที่ดิน		
33913	บางใหญ่	บางกรวยฝั่งใต้	2918	5036I	6026	13	1:1000	243	0-0-20.3	18,000
33914	บางใหญ่	บางกรวยฝั่งใต้	2919	5036I	6026	13	1:1000	242	0-0-20	18,000
33915	บางใหญ่	บางกรวยฝั่งใต้	2920	5036I	6026	13	1:1000	241	0-0-20.8	18,000
33916	บางใหญ่	บางกรวยฝั่งใต้	2921	5036I	6026	13	1:1000	240	0-0-21	18,000
33931	บางใหญ่	บางกรวยฝั่งใต้	2923	5036I	6026	13	1:1000	25	0-0-7	45,000
33932	บางใหญ่	บางกรวยฝั่งใต้	2924	5036I	6026	13	1:1000	24	0-0-7	45,000
33933	บางใหญ่	บางกรวยฝั่งใต้	2925	5036I	6026	13	1:1000	23	0-0-8	45,000
33934	บางใหญ่	บางกรวยฝั่งใต้	2926	5036I	6026	13	1:1000	22	0-0-8	45,000
33939	บางใหญ่	บางกรวยฝั่งใต้	2884	5036I	6026	13	1:1000	203	0-0-19.1	18,000
33940	บางใหญ่	บางกรวยฝั่งใต้	2885	5036I	6026	13	1:1000	204	0-0-19.6	18,000
33941	บางใหญ่	บางกรวยฝั่งใต้	2886	5036I	6026	13	1:1000	205	0-0-19.8	18,000
33942	บางใหญ่	บางกรวยฝั่งใต้	2887	5036I	6026	13	1:1000	206	0-0-20.1	18,000
33943	บางใหญ่	บางกรวยฝั่งใต้	2888	5036I	6026	13	1:1000	207	0-0-20.3	18,000
33944	บางใหญ่	บางกรวยฝั่งใต้	2889	5036I	6026	13	1:1000	208	0-0-20.6	18,000
33945	บางใหญ่	บางกรวยฝั่งใต้	2890	5036I	6026	13	1:1000	209	0-0-20.8	18,000
33946	บางใหญ่	บางกรวยฝั่งใต้	2891	5036I	6026	13	1:1000	210	0-0-21	18,000
33951	บางใหญ่	บางกรวยฝั่งใต้	2645	5036I	5824	04	1:1000	38	0-3-28	15,000
33952	บางใหญ่	บางกรวยฝั่งใต้	2646	5036I	5824	04	1:1000	65	0-1-40.5	30,000
33963	บางใหญ่	บางกรวยฝั่งใต้	2863	5036I	5824	12	1:1000	88	0-1-7.5	35,000
33964	บางใหญ่	บางกรวยฝั่งใต้	2849	5036I	5824	12	1:1000	104	0-1-69	35,000

มีผลบังคับใช้ตั้งแต่วันที่

1 มกราคม พ.ศ. 2559

รอบบัญชี พ.ศ. 2559 - 2562

บัญชีกำหนดราคาประเมินทุนทรัพย์ที่ดิน

ในการจดทะเบียนสิทธิและนิติกรรมเกี่ยวกับอสังหาริมทรัพย์

เทศบาลเมือง บางกรวย

อำเภอ บางกรวย

จังหวัด นนทบุรี

หน้า 634

โฉนดที่ดินเลขที่	อำเภอ	ตำบล	หน้าสำรวจ	เครื่องหมายที่ดินระบบพิกัดฉาก ยู ที เอ็ม/ ศูนย์กำเนิด					เนื้อที่ (ไร่-งาน-ตร.วา)	ราคาประเมิน (บาท ต่อ ตร.วา)
				แผนที่ภูมิประเทศ	ระวาง	แผ่น	มาตราส่วน	เลขที่ดิน		
33966	บางใหญ่	บางกรวยฝั่งใต้	2851	5036I	5824	12	1:1000	109	0-0-87	35,000
33967	บางใหญ่	บางกรวยฝั่งใต้	2852	5036I	5824	12	1:1000	108	0-0-94	35,000
33968	บางใหญ่	บางกรวยฝั่งใต้	2853	5036I	5824	12	1:1000	107	0-1-50	35,000
33970	บางใหญ่	บางกรวยฝั่งใต้	2832	5036I	5824	08	1:1000	444	0-0-7	28,000
33971	บางใหญ่	บางกรวยฝั่งใต้	2742	5036I	5824	08	1:1000	717	0-0-94	35,000
33972	บางใหญ่	บางกรวยฝั่งใต้	2743	5036I	5824	08	1:1000	716	0-1-3	35,000
33973	บางใหญ่	บางกรวยฝั่งใต้	2744	5036I	6024	05	1:1000	156	0-1-9	35,000
33974	บางใหญ่	บางกรวยฝั่งใต้	2745	5036I	5824	08	1:1000	727	0-1-10	17,500
33975	บางใหญ่	บางกรวยฝั่งใต้	2746	5036I	5824	08	1:1000	728	0-0-95	35,000
33976	บางใหญ่	บางกรวยฝั่งใต้	2747	5036I	5824	08	1:1000	729	0-0-91	35,000
33977	บางใหญ่	บางกรวยฝั่งใต้	2748	5036I	6024	05	1:1000	157	0-0-91	35,000
33978	บางใหญ่	บางกรวยฝั่งใต้	2749	5036I	5824	08	1:1000	731	0-0-96	35,000
33979	บางใหญ่	บางกรวยฝั่งใต้	2750	5036I	5824	08	1:1000	730	0-0-92	35,000
33980	บางใหญ่	บางกรวยฝั่งใต้	2751	5036I	6024	05	1:1000	158	0-0-95	35,000
33981	บางใหญ่	บางกรวยฝั่งใต้	2752	5036I	5824	08	1:1000	732	0-1-12	17,500
33982	บางใหญ่	บางกรวยฝั่งใต้	2753	5036I	5824	08	1:1000	741	0-1-60	35,000
33983	บางใหญ่	บางกรวยฝั่งใต้	2754	5036I	5824	08	1:1000	742	0-1-51	35,000
33984	บางใหญ่	บางกรวยฝั่งใต้	2755	5036I	6024	05	1:1000	163	0-0-75	35,000
33985	บางใหญ่	บางกรวยฝั่งใต้	2756	5036I	5824	08	1:1000	744	0-1-51	35,000
33986	บางใหญ่	บางกรวยฝั่งใต้	2757	5036I	5824	08	1:1000	743	0-1-62	35,000

มีผลบังคับใช้ตั้งแต่วันที่

1 มกราคม พ.ศ. 2559

รอบบัญชี พ.ศ. 2559 - 2562

บัญชีกำหนดราคาประเมินทุนทรัพย์ที่ดิน

ในการจดทะเบียนสิทธิและนิติกรรมเกี่ยวกับอสังหาริมทรัพย์

เทศบาลเมือง บางกรวย

อำเภอ บางกรวย

จังหวัด นนทบุรี

หน้า 635

โฉนดที่ดินเลขที่	อำเภอ	ตำบล	หน้าสำรวจ	เครื่องหมายที่ดินระบบพิกัดฉาก ยู ที เอ็ม/ ศูนย์กำเนิด					เนื้อที่ (ไร่-งาน-ตร.วา)	ราคาประเมิน (บาท ต่อ ตร.วา)
				แผนที่ภูมิประเทศ	ระวาง	แผ่น	มาตราส่วน	เลขที่ดิน		
33987	บางใหญ่	บางกรวยฝั่งใต้	2758	5036I	6024	05	1:1000	172	0-0-86	35,000
33988	บางใหญ่	บางกรวยฝั่งใต้	2759	5036I	5824	08	1:1000	755	0-2-0	35,000
33989	บางใหญ่	บางกรวยฝั่งใต้	2760	5036I	5824	12	1:1000	175	0-0-58	35,000
33990	บางใหญ่	บางกรวยฝั่งใต้	2761	5036I	5824	08	1:1000	756	0-2-17	35,000
33991	บางใหญ่	บางกรวยฝั่งใต้	2762	5036I	6024	05	1:1000	174	0-0-91	35,000
33993	บางใหญ่	บางกรวยฝั่งใต้	2861	5036I	5824	12	1:1000	90	0-0-24	35,000
34033	บางใหญ่	บางกรวยฝั่งใต้	2785	5036I	5824	08	1:1000	75	0-1-38	14,000
34043	บางใหญ่	บางกรวยฝั่งใต้	2763	5036I	5824	08	1:1000	78	0-1-34	14,000
34046	บางใหญ่	บางกรวยฝั่งใต้	2935	5036I	6024	02	1:1000	57	0-1-0	4,500
34047	บางใหญ่	บางกรวยฝั่งใต้	2936	5036I	6024	02	1:1000	56	0-1-0	6,500
34048	บางใหญ่	บางกรวยฝั่งใต้	2937	5036I	6024	02	1:1000	55	0-1-0	6,500
34049	บางใหญ่	บางกรวยฝั่งใต้	2938	5036I	6024	02	1:1000	54	0-1-0	4,500
34107	บางใหญ่	บางกรวยฝั่งใต้	2942	5036I	5824	08	1:1000	712	0-0-27	35,000
34108	บางใหญ่	บางกรวยฝั่งใต้	2908	5036I	5824	08	1:1000	304	0-0-27	28,000
34109	บางใหญ่	บางกรวยฝั่งใต้	2909	5036I	5824	08	1:1000	305	0-0-16	28,000
34110	บางใหญ่	บางกรวยฝั่งใต้	2910	5036I	5824	08	1:1000	306	0-0-16	28,000
34111	บางใหญ่	บางกรวยฝั่งใต้	2911	5036I	5824	08	1:1000	307	0-0-16	28,000
34112	บางใหญ่	บางกรวยฝั่งใต้	2912	5036I	5824	08	1:1000	308	0-0-17	28,000
34113	บางใหญ่	บางกรวยฝั่งใต้	2913	5036I	5824	08	1:1000	309	0-0-17	28,000
34142	บางใหญ่	บางกรวยฝั่งใต้	2860	5036I	5824	12	1:1000	82	0-1-1	35,000

มีผลบังคับใช้ตั้งแต่วันที่

1 มกราคม พ.ศ. 2559

รอบบัญชี พ.ศ. 2559 - 2562

บัญชีกำหนดราคาประเมินทุนทรัพย์ที่ดิน

ในการจดทะเบียนสิทธิและนิติกรรมเกี่ยวกับอสังหาริมทรัพย์

เทศบาลเมือง บางกรวย

อำเภอ บางกรวย

จังหวัด นนทบุรี

หน้า 636

โฉนดที่ดินเลขที่	อำเภอ	ตำบล	หน้าสำรวจ	เครื่องหมายที่ดินระบบพิกัดฉาก ยู ที เอ็ม/ ศูนย์กำเนิด					เนื้อที่ (ไร่-งาน-ตร.วา)	ราคาประเมิน (บาท ต่อ ตร.วา)
				แผนที่ภูมิประเทศ	ระวาง	แผ่น	มาตราส่วน	เลขที่ดิน		
34143	บางใหญ่	บางกรวยฝั่งใต้	2862	5036I	5824	12	1:1000	84	0-1-3	35,000
34173	บางใหญ่	บางกรวยฝั่งใต้	2728	5036I	6024	05	1:1000	146	0-0-4	4,000
34174	บางใหญ่	บางกรวยฝั่งใต้	2729	5036I	6024	05	1:1000	159	0-2-53	35,000
34175	บางใหญ่	บางกรวยฝั่งใต้	2730	5036I	6024	05	1:1000	160	0-1-98	35,000
34176	บางใหญ่	บางกรวยฝั่งใต้	2731	5036I	6024	05	1:1000	161	0-2-16	35,000
34177	บางใหญ่	บางกรวยฝั่งใต้	2732	5036I	6024	05	1:1000	162	0-1-62	17,500
34178	บางใหญ่	บางกรวยฝั่งใต้	2733	5036I	6024	05	1:1000	164	0-1-23	35,000
34179	บางใหญ่	บางกรวยฝั่งใต้	2734	5036I	6024	05	1:1000	165	0-1-54	35,000
34180	บางใหญ่	บางกรวยฝั่งใต้	2735	5036I	6024	05	1:1000	166	0-1-12	35,000
34181	บางใหญ่	บางกรวยฝั่งใต้	2736	5036I	6024	05	1:1000	167	0-1-61	35,000
34182	บางใหญ่	บางกรวยฝั่งใต้	2737	5036I	6024	05	1:1000	171	0-1-56	35,000
34183	บางใหญ่	บางกรวยฝั่งใต้	2738	5036I	6024	05	1:1000	170	0-1-12	35,000
34184	บางใหญ่	บางกรวยฝั่งใต้	2739	5036I	6024	05	1:1000	169	0-1-12	35,000
34185	บางใหญ่	บางกรวยฝั่งใต้	2740	5036I	6024	05	1:1000	168	0-1-41	35,000
34186	บางใหญ่	บางกรวยฝั่งใต้	2741	5036I	6024	05	1:1000	176	0-1-84	35,000
34214	บางใหญ่	บางกรวยฝั่งใต้	2876	5036I	5824	08	1:1000	302	0-0-26	28,000
34215	บางใหญ่	บางกรวยฝั่งใต้	2877	5036I	5824	08	1:1000	301	0-0-16	28,000
34216	บางใหญ่	บางกรวยฝั่งใต้	2878	5036I	5824	08	1:1000	300	0-0-16	28,000
34217	บางใหญ่	บางกรวยฝั่งใต้	2879	5036I	5824	08	1:1000	299	0-0-16	28,000
34218	บางใหญ่	บางกรวยฝั่งใต้	2880	5036I	5824	08	1:1000	298	0-0-16	28,000

มีผลบังคับใช้ตั้งแต่วันที่

1 มกราคม พ.ศ. 2559

รอบบัญชี พ.ศ. 2559 - 2562

บัญชีกำหนดราคาประเมินทุนทรัพย์ที่ดิน

ในการจดทะเบียนสิทธิและนิติกรรมเกี่ยวกับอสังหาริมทรัพย์

เทศบาลเมือง บางกรวย

อำเภอ บางกรวย

จังหวัด นนทบุรี

หน้า 637

โฉนดที่ดินเลขที่	อำเภอ	ตำบล	หน้าสำรวจ	เครื่องหมายที่ดินระบบพิกัดฉาก ยู ที เอ็ม/ ศูนย์กำเนิด					เนื้อที่ (ไร่-งาน-ตร.วา)	ราคาประเมิน (บาท ต่อ ตร.วา)
				แผนที่ภูมิประเทศ	ระวาง	แผ่น	มาตราส่วน	เลขที่ดิน		
34219	บางใหญ่	บางกรวยฝั่งใต้	2881	5036I	5824	08	1:1000	297	0-0-16	28,000
34220	บางใหญ่	บางกรวยฝั่งใต้	2882	5036I	5824	08	1:1000	296	0-0-16	28,000
34221	บางใหญ่	บางกรวยฝั่งใต้	2883	5036I	5824	08	1:1000	295	0-0-24	28,000
34222	บางใหญ่	บางกรวยฝั่งใต้	2922	5036I	5824	08	1:1000	294	0-0-24	28,000
34225	บางใหญ่	บางกรวยฝั่งใต้	3019	5036I	5824	08	1:1000	252	0-0-32	28,000
34226	บางใหญ่	บางกรวยฝั่งใต้	3020	5036I	5824	08	1:1000	253	0-0-17	28,000
34227	บางใหญ่	บางกรวยฝั่งใต้	3021	5036I	5824	08	1:1000	254	0-0-17	28,000
34228	บางใหญ่	บางกรวยฝั่งใต้	3022	5036I	5824	08	1:1000	255	0-0-17	28,000
34229	บางใหญ่	บางกรวยฝั่งใต้	3023	5036I	5824	08	1:1000	256	0-0-17	28,000
34230	บางใหญ่	บางกรวยฝั่งใต้	3024	5036I	5824	08	1:1000	257	0-0-17	28,000
34232	บางใหญ่	บางกรวยฝั่งใต้	3026	5036I	5824	08	1:1000	259	0-0-28	28,000
34233	บางใหญ่	บางกรวยฝั่งใต้	2772	5036I	5824	12	1:1000	122	0-0-23	50,000
34234	บางใหญ่	บางกรวยฝั่งใต้	2773	5036I	5824	12	1:1000	120	0-0-21	50,000
34235	บางใหญ่	บางกรวยฝั่งใต้	2774	5036I	5824	12	1:1000	119	0-0-21	50,000
34236	บางใหญ่	บางกรวยฝั่งใต้	2775	5036I	5824	12	1:1000	118	0-0-19	35,000
34237	บางใหญ่	บางกรวยฝั่งใต้	2776	5036I	5824	12	1:1000	117	0-0-17	35,000
34238	บางใหญ่	บางกรวยฝั่งใต้	2777	5036I	5824	12	1:1000	116	0-0-17	35,000
34239	บางใหญ่	บางกรวยฝั่งใต้	2778	5036I	5824	12	1:1000	115	0-0-17	35,000
34240	บางใหญ่	บางกรวยฝั่งใต้	2779	5036I	5824	12	1:1000	114	0-0-17.5	35,000
34241	บางใหญ่	บางกรวยฝั่งใต้	2969	5036I	5824	12	1:1000	180	0-0-2	17,500

มีผลบังคับใช้ตั้งแต่วันที่

1 มกราคม พ.ศ. 2559

รอบบัญชี พ.ศ. 2559 - 2562

บัญชีกำหนดราคาประเมินทุนทรัพย์ที่ดิน

ในการจดทะเบียนสิทธิและนิติกรรมเกี่ยวกับอสังหาริมทรัพย์

เทศบาลเมือง บางกรวย

อำเภอ บางกรวย

จังหวัด นนทบุรี

หน้า 638

โฉนดที่ดินเลขที่	อำเภอ	ตำบล	หน้าสำรวจ	เครื่องหมายที่ดินระบบพิกัดฉาก ยู ที เอ็ม/ ศูนย์กำเนิด					เนื้อที่ (ไร่-งาน-ตร.วา)	ราคาประเมิน (บาท ต่อ ตร.วา)
				แผนที่ภูมิประเทศ	ระวาง	แผ่น	มาตราส่วน	เลขที่ดิน		
34242	บางใหญ่	บางกรวยฝั่งใต้	3003	5036I	5824	04	1:1000	180	0-0-30	50,000
34243	บางใหญ่	บางกรวยฝั่งใต้	3004	5036I	5824	04	1:1000	179	0-0-22	50,000
34244	บางใหญ่	บางกรวยฝั่งใต้	3005	5036I	5824	04	1:1000	178	0-0-22	50,000
34245	บางใหญ่	บางกรวยฝั่งใต้	3006	5036I	5826	16	1:1000	357	0-0-22	50,000
34246	บางใหญ่	บางกรวยฝั่งใต้	3007	5036I	5826	16	1:1000	356	0-0-21	50,000
34247	บางใหญ่	บางกรวยฝั่งใต้	3008	5036I	5826	16	1:1000	355	0-0-21	50,000
34248	บางใหญ่	บางกรวยฝั่งใต้	3009	5036I	5826	16	1:1000	354	0-0-21	50,000
34249	บางใหญ่	บางกรวยฝั่งใต้	3010	5036I	5826	16	1:1000	353	0-0-21	50,000
34250	บางใหญ่	บางกรวยฝั่งใต้	3011	5036I	5826	16	1:1000	352	0-0-21	50,000
34251	บางใหญ่	บางกรวยฝั่งใต้	3012	5036I	5826	16	1:1000	351	0-0-21	50,000
34252	บางใหญ่	บางกรวยฝั่งใต้	3013	5036I	5826	16	1:1000	350	0-0-21	50,000
34253	บางใหญ่	บางกรวยฝั่งใต้	3014	5036I	5826	16	1:1000	349	0-0-21	50,000
34254	บางใหญ่	บางกรวยฝั่งใต้	3015	5036I	5826	16	1:1000	348	0-0-21	50,000
34255	บางใหญ่	บางกรวยฝั่งใต้	3016	5036I	5826	16	1:1000	347	0-0-21	50,000
34256	บางใหญ่	บางกรวยฝั่งใต้	3017	5036I	5826	16	1:1000	335	0-3-3	43,500
34258	บางใหญ่	บางกรวยฝั่งใต้	2724	5036I	5824	07	1:1000	530	0-0-74.4	17,500
34259	บางใหญ่	บางกรวยฝั่งใต้	2725	5036I	5824	07	1:1000	472	0-0-74.1	17,500
34260	บางใหญ่	บางกรวยฝั่งใต้	2726	5036I	5824	08	1:1000	615	0-0-2.4	14,000
34307	บางใหญ่	บางกรวยฝั่งใต้	2927	5036I	6026	13	1:1000	238	0-0-22	18,000
34308	บางใหญ่	บางกรวยฝั่งใต้	2928	5036I	6026	13	1:1000	237	0-0-22	18,000

มีผลบังคับใช้ตั้งแต่วันที่

1 มกราคม พ.ศ. 2559

รอบบัญชี พ.ศ. 2559 - 2562

บัญชีกำหนดราคาประเมินทุนทรัพย์ที่ดิน

ในการจดทะเบียนสิทธิและนิติกรรมเกี่ยวกับอสังหาริมทรัพย์

เทศบาลเมือง บางกรวย

อำเภอ บางกรวย

จังหวัด นนทบุรี

หน้า 639

โฉนดที่ดินเลขที่	อำเภอ	ตำบล	หน้าสำรวจ	เครื่องหมายที่ดินระบบพิกัดฉาก ยู ที เอ็ม/ ศูนย์กำเนิด					เนื้อที่ (ไร่-งาน-ตร.วา)	ราคาประเมิน (บาท ต่อ ตร.วา)
				แผนที่ภูมิประเทศ	ระวาง	แผ่น	มาตราส่วน	เลขที่ดิน		
34309	บางใหญ่	บางกรวยฝั่งใต้	2929	5036I	6026	13	1:1000	236	0-0-22	18,000
34310	บางใหญ่	บางกรวยฝั่งใต้	2930	5036I	6026	13	1:1000	235	0-0-22	18,000
34311	บางใหญ่	บางกรวยฝั่งใต้	2931	5036I	6026	13	1:1000	234	0-0-23	18,000
34312	บางใหญ่	บางกรวยฝั่งใต้	2932	5036I	6026	13	1:1000	233	0-0-23	18,000
34313	บางใหญ่	บางกรวยฝั่งใต้	2933	5036I	6026	13	1:1000	232	0-0-25	18,000
34314	บางใหญ่	บางกรวยฝั่งใต้	2934	5036I	6026	13	1:1000	231	0-0-24	18,000
34315	บางใหญ่	บางกรวยฝั่งใต้	2981	5036I	5824	04	1:1000	155	0-0-58	30,000
34316	บางใหญ่	บางกรวยฝั่งใต้	2982	5036I	5824	04	1:1000	154	0-0-67	30,000
34317	บางใหญ่	บางกรวยฝั่งใต้	2983	5036I	5824	04	1:1000	153	0-0-73	30,000
34318	บางใหญ่	บางกรวยฝั่งใต้	2984	5036I	5824	04	1:1000	152	0-0-69	30,000
34319	บางใหญ่	บางกรวยฝั่งใต้	2985	5036I	5824	04	1:1000	151	0-0-66	30,000
34320	บางใหญ่	บางกรวยฝั่งใต้	2986	5036I	5824	04	1:1000	150	0-0-60	30,000
34321	บางใหญ่	บางกรวยฝั่งใต้	2987	5036I	5824	04	1:1000	170	0-0-48	30,000
34322	บางใหญ่	บางกรวยฝั่งใต้	2988	5036I	5824	04	1:1000	169	0-0-45	30,000
34323	บางใหญ่	บางกรวยฝั่งใต้	2989	5036I	5824	04	1:1000	167	0-0-50	30,000
34324	บางใหญ่	บางกรวยฝั่งใต้	2990	5036I	5824	04	1:1000	168	0-0-45	30,000
34325	บางใหญ่	บางกรวยฝั่งใต้	2991	5036I	5824	04	1:1000	165	0-0-45	30,000
34326	บางใหญ่	บางกรวยฝั่งใต้	2992	5036I	5824	04	1:1000	166	0-1-6	30,000
34327	บางใหญ่	บางกรวยฝั่งใต้	2993	5036I	5824	04	1:1000	164	0-0-87	30,000
34328	บางใหญ่	บางกรวยฝั่งใต้	2994	5036I	5824	04	1:1000	163	0-1-77	30,000

มีผลบังคับใช้ตั้งแต่วันที่

1 มกราคม พ.ศ. 2559

รอบบัญชี พ.ศ. 2559 - 2562

บัญชีกำหนดราคาประเมินทุนทรัพย์ที่ดิน

ในการจดทะเบียนสิทธิและนิติกรรมเกี่ยวกับอสังหาริมทรัพย์

เทศบาลเมือง บางกรวย

อำเภอ บางกรวย

จังหวัด นนทบุรี

หน้า 640

โฉนดที่ดินเลขที่	อำเภอ	ตำบล	หน้าสำรวจ	เครื่องหมายที่ดินระบบพิกัดฉาก ยู ที เอ็ม/ ศูนย์กำเนิด					เนื้อที่ (ไร่-งาน-ตร.วา)	ราคาประเมิน (บาท ต่อ ตร.วา)
				แผนที่ภูมิประเทศ	ระวาง	แผ่น	มาตราส่วน	เลขที่ดิน		
34330	บางใหญ่	บางกรวยฝั่งใต้	2824	5036I	6026	13	1:1000	194	0-0-17	18,000
34331	บางใหญ่	บางกรวยฝั่งใต้	2825	5036I	6026	13	1:1000	195	0-0-17	18,000
34332	บางใหญ่	บางกรวยฝั่งใต้	2826	5036I	6026	13	1:1000	196	0-0-18	18,000
34333	บางใหญ่	บางกรวยฝั่งใต้	2827	5036I	6026	13	1:1000	197	0-0-18	18,000
34334	บางใหญ่	บางกรวยฝั่งใต้	2828	5036I	6026	13	1:1000	198	0-0-18	18,000
34335	บางใหญ่	บางกรวยฝั่งใต้	2829	5036I	6026	13	1:1000	199	0-0-18	18,000
34336	บางใหญ่	บางกรวยฝั่งใต้	2830	5036I	6026	13	1:1000	200	0-0-19	18,000
34337	บางใหญ่	บางกรวยฝั่งใต้	2831	5036I	6026	13	1:1000	201	0-0-19	18,000
34360	บางใหญ่	บางกรวยฝั่งใต้	3059	5036I	5824	07	1:1000	196	0-0-28.9	28,000
34361	บางใหญ่	บางกรวยฝั่งใต้	3060	5036I	5824	07	1:1000	195	0-0-17.7	28,000
34362	บางใหญ่	บางกรวยฝั่งใต้	3061	5036I	5824	07	1:1000	194	0-0-17.7	28,000
34363	บางใหญ่	บางกรวยฝั่งใต้	3062	5036I	5824	07	1:1000	193	0-0-17.8	28,000
34364	บางใหญ่	บางกรวยฝั่งใต้	3063	5036I	5824	07	1:1000	192	0-0-17.8	28,000
34365	บางใหญ่	บางกรวยฝั่งใต้	3064	5036I	5824	07	1:1000	191	0-0-18.8	28,000
34366	บางใหญ่	บางกรวยฝั่งใต้	3065	5036I	5824	07	1:1000	190	0-0-17.8	28,000
34367	บางใหญ่	บางกรวยฝั่งใต้	3066	5036I	5824	07	1:1000	189	0-0-17.9	28,000
34368	บางใหญ่	บางกรวยฝั่งใต้	3067	5036I	5824	07	1:1000	188	0-0-17.9	28,000
34369	บางใหญ่	บางกรวยฝั่งใต้	3068	5036I	5824	07	1:1000	187	0-0-17.9	28,000
34370	บางใหญ่	บางกรวยฝั่งใต้	3069	5036I	5824	07	1:1000	186	0-0-17.9	28,000
34371	บางใหญ่	บางกรวยฝั่งใต้	3070	5036I	5824	07	1:1000	185	0-0-17.9	28,000

มีผลบังคับใช้ตั้งแต่วันที่

1 มกราคม พ.ศ. 2559

รอบบัญชี พ.ศ. 2559 - 2562

บัญชีกำหนดราคาประเมินทุนทรัพย์ที่ดิน

ในการจดทะเบียนสิทธิและนิติกรรมเกี่ยวกับอสังหาริมทรัพย์

เทศบาลเมือง บางกรวย

อำเภอ บางกรวย

จังหวัด นนทบุรี

หน้า 641

โฉนดที่ดินเลขที่	อำเภอ	ตำบล	หน้าสำรวจ	เครื่องหมายที่ดินระบบพิกัดฉาก ยู ที เอ็ม/ ศูนย์กำเนิด					เนื้อที่ (ไร่-งาน-ตร.วา)	ราคาประเมิน (บาท ต่อ ตร.วา)
				แผนที่ภูมิประเทศ	ระวาง	แผ่น	มาตราส่วน	เลขที่ดิน		
34372	บางใหญ่	บางกรวยฝั่งใต้	3071	5036I	5824	07	1:1000	184	0-0-28.8	28,000
34373	บางใหญ่	บางกรวยฝั่งใต้	3072	5036I	5824	08	1:1000	331	0-0-29.9	28,000
34374	บางใหญ่	บางกรวยฝั่งใต้	3073	5036I	5824	08	1:1000	332	0-0-18.1	28,000
34375	บางใหญ่	บางกรวยฝั่งใต้	3074	5036I	5824	08	1:1000	335	0-0-18.1	28,000
34376	บางใหญ่	บางกรวยฝั่งใต้	3075	5036I	5824	08	1:1000	336	0-0-18.1	28,000
34377	บางใหญ่	บางกรวยฝั่งใต้	3076	5036I	5824	08	1:1000	339	0-0-18.1	28,000
34378	บางใหญ่	บางกรวยฝั่งใต้	3077	5036I	5824	08	1:1000	340	0-0-18.1	28,000
34379	บางใหญ่	บางกรวยฝั่งใต้	3078	5036I	5824	08	1:1000	343	0-0-18.1	28,000
34380	บางใหญ่	บางกรวยฝั่งใต้	3079	5036I	5824	08	1:1000	344	0-0-18.2	28,000
34381	บางใหญ่	บางกรวยฝั่งใต้	3080	5036I	5824	08	1:1000	347	0-0-18.2	28,000
34382	บางใหญ่	บางกรวยฝั่งใต้	3081	5036I	5824	08	1:1000	348	0-0-29.1	28,000
34383	บางใหญ่	บางกรวยฝั่งใต้	3082	5036I	5824	08	1:1000	351	0-0-27.3	28,000
34384	บางใหญ่	บางกรวยฝั่งใต้	3083	5036I	5824	08	1:1000	352	0-0-18.2	28,000
34385	บางใหญ่	บางกรวยฝั่งใต้	3084	5036I	5824	08	1:1000	355	0-0-18.3	28,000
34386	บางใหญ่	บางกรวยฝั่งใต้	3085	5036I	5824	08	1:1000	356	0-0-18.3	28,000
34387	บางใหญ่	บางกรวยฝั่งใต้	3086	5036I	5824	08	1:1000	359	0-0-18.3	28,000
34389	บางใหญ่	บางกรวยฝั่งใต้	3088	5036I	5824	08	1:1000	363	0-0-18.3	28,000
34390	บางใหญ่	บางกรวยฝั่งใต้	3089	5036I	5824	08	1:1000	364	0-0-18.3	28,000
34391	บางใหญ่	บางกรวยฝั่งใต้	3090	5036I	5824	08	1:1000	367	0-0-32.4	28,000
34392	บางใหญ่	บางกรวยฝั่งใต้	3091	5036I	5824	08	1:1000	445	0-0-45.5	28,000

มีผลบังคับใช้ตั้งแต่วันที่

1 มกราคม พ.ศ. 2559

รอบบัญชี พ.ศ. 2559 - 2562

บัญชีกำหนดราคาประเมินทุนทรัพย์ที่ดิน

ในการจดทะเบียนสิทธิและนิติกรรมเกี่ยวกับอสังหาริมทรัพย์

เทศบาลเมือง บางกรวย

อำเภอ บางกรวย

จังหวัด นนทบุรี

หน้า 642

โฉนดที่ดินเลขที่	อำเภอ	ตำบล	หน้าสำรวจ	เครื่องหมายที่ดินระบบพิกัดฉาก ยู ที เอ็ม/ ศูนย์กำเนิด					เนื้อที่ (ไร่-งาน-ตร.วา)	ราคาประเมิน (บาท ต่อ ตร.วา)
				แผนที่ภูมิประเทศ	ระวาง	แผ่น	มาตราส่วน	เลขที่ดิน		
34393	บางใหญ่	บางกรวยฝั่งใต้	3092	5036I	5824	08	1:1000	446	0-0-28.7	28,000
34394	บางใหญ่	บางกรวยฝั่งใต้	3093	5036I	5824	08	1:1000	447	0-0-28.5	28,000
34395	บางใหญ่	บางกรวยฝั่งใต้	3094	5036I	5824	08	1:1000	448	0-0-28.4	28,000
34396	บางใหญ่	บางกรวยฝั่งใต้	3095	5036I	5824	08	1:1000	449	0-0-28.3	28,000
34397	บางใหญ่	บางกรวยฝั่งใต้	3096	5036I	5824	08	1:1000	450	0-0-47	28,000
34399	บางใหญ่	บางกรวยฝั่งใต้	3098	5036I	5824	08	1:1000	452	0-0-28	28,000
34400	บางใหญ่	บางกรวยฝั่งใต้	3099	5036I	5824	08	1:1000	453	0-0-28	28,000
34401	บางใหญ่	บางกรวยฝั่งใต้	3100	5036I	5824	08	1:1000	454	0-0-27.9	28,000
34402	บางใหญ่	บางกรวยฝั่งใต้	3101	5036I	5824	08	1:1000	455	0-0-27.8	28,000
34403	บางใหญ่	บางกรวยฝั่งใต้	3102	5036I	5824	07	1:1000	230	0-0-41.9	28,000
34404	บางใหญ่	บางกรวยฝั่งใต้	3103	5036I	5824	07	1:1000	231	0-0-49.2	28,000
34405	บางใหญ่	บางกรวยฝั่งใต้	3104	5036I	5824	07	1:1000	232	0-0-27.4	28,000
34406	บางใหญ่	บางกรวยฝั่งใต้	3105	5036I	5824	07	1:1000	233	0-0-27.3	28,000
34407	บางใหญ่	บางกรวยฝั่งใต้	3106	5036I	5824	07	1:1000	234	0-0-27.2	28,000
34408	บางใหญ่	บางกรวยฝั่งใต้	3107	5036I	5824	07	1:1000	235	0-0-27.2	28,000
34409	บางใหญ่	บางกรวยฝั่งใต้	3108	5036I	5824	07	1:1000	236	0-0-27.1	28,000
34410	บางใหญ่	บางกรวยฝั่งใต้	3109	5036I	5824	07	1:1000	237	0-0-27.1	28,000
34411	บางใหญ่	บางกรวยฝั่งใต้	3110	5036I	5824	07	1:1000	238	0-0-42.8	28,000
34412	บางใหญ่	บางกรวยฝั่งใต้	3111	5036I	5824	07	1:1000	295	0-0-39.6	28,000
34413	บางใหญ่	บางกรวยฝั่งใต้	3112	5036I	5824	07	1:1000	294	0-0-3.1	28,000

มีผลบังคับใช้ตั้งแต่วันที่

1 มกราคม พ.ศ. 2559

รอบบัญชี พ.ศ. 2559 - 2562

บัญชีกำหนดราคาประเมินทุนทรัพย์ที่ดิน

ในการจดทะเบียนสิทธิและนิติกรรมเกี่ยวกับอสังหาริมทรัพย์

เทศบาลเมือง บางกรวย

อำเภอ บางกรวย

จังหวัด นนทบุรี

หน้า 643

โฉนดที่ดินเลขที่	อำเภอ	ตำบล	หน้าสำรวจ	เครื่องหมายที่ดินระบบพิกัดฉาก ยู ที เอ็ม/ ศูนย์กำเนิด					เนื้อที่ (ไร่-งาน-ตร.วา)	ราคาประเมิน (บาท ต่อ ตร.วา)
				แผนที่ภูมิประเทศ	ระวาง	แผ่น	มาตราส่วน	เลขที่ดิน		
34414	บางใหญ่	บางกรวยฝั่งใต้	3113	5036I	5824	07	1:1000	296	0-0-25.8	28,000
34415	บางใหญ่	บางกรวยฝั่งใต้	3114	5036I	5824	07	1:1000	297	0-0-26	28,000
34416	บางใหญ่	บางกรวยฝั่งใต้	3115	5036I	5824	07	1:1000	298	0-0-26.1	28,000
34417	บางใหญ่	บางกรวยฝั่งใต้	3116	5036I	5824	07	1:1000	299	0-0-26.3	28,000
34418	บางใหญ่	บางกรวยฝั่งใต้	3117	5036I	5824	07	1:1000	300	0-0-26.4	28,000
34419	บางใหญ่	บางกรวยฝั่งใต้	3118	5036I	5824	07	1:1000	301	0-0-26.7	28,000
34420	บางใหญ่	บางกรวยฝั่งใต้	3119	5036I	5824	07	1:1000	302	0-0-49.5	28,000
34421	บางใหญ่	บางกรวยฝั่งใต้	3120	5036I	5824	08	1:1000	464	0-0-43.1	28,000
34422	บางใหญ่	บางกรวยฝั่งใต้	3121	5036I	5824	08	1:1000	463	0-0-28.7	28,000
34423	บางใหญ่	บางกรวยฝั่งใต้	3122	5036I	5824	08	1:1000	462	0-0-28.5	28,000
34424	บางใหญ่	บางกรวยฝั่งใต้	3123	5036I	5824	08	1:1000	461	0-0-28.3	28,000
34425	บางใหญ่	บางกรวยฝั่งใต้	3124	5036I	5824	08	1:1000	460	0-0-28.1	28,000
34426	บางใหญ่	บางกรวยฝั่งใต้	3125	5036I	5824	08	1:1000	459	0-0-44.6	28,000
34427	บางใหญ่	บางกรวยฝั่งใต้	3126	5036I	5824	08	1:1000	458	0-0-40.3	28,000
34428	บางใหญ่	บางกรวยฝั่งใต้	3127	5036I	5824	08	1:1000	457	0-0-27.9	28,000
34429	บางใหญ่	บางกรวยฝั่งใต้	3128	5036I	5824	08	1:1000	456	0-0-27.8	28,000
34430	บางใหญ่	บางกรวยฝั่งใต้	3129	5036I	5824	07	1:1000	305	0-0-27.6	28,000
34431	บางใหญ่	บางกรวยฝั่งใต้	3130	5036I	5824	07	1:1000	304	0-0-27.5	28,000
34432	บางใหญ่	บางกรวยฝั่งใต้	3248	5036I	5824	07	1:1000	303	0-0-41.9	28,000
34448	บางใหญ่	บางกรวยฝั่งใต้	2963	5036I	5824	04	1:1000	192	0-1-79	50,000

มีผลบังคับใช้ตั้งแต่วันที่

1 มกราคม พ.ศ. 2559

รอบบัญชี พ.ศ. 2559 - 2562

บัญชีกำหนดราคาประเมินทุนทรัพย์ที่ดิน

ในการจดทะเบียนสิทธิและนิติกรรมเกี่ยวกับอสังหาริมทรัพย์

เทศบาลเมือง บางกรวย

อำเภอ บางกรวย

จังหวัด นนทบุรี

หน้า 644

โฉนดที่ดินเลขที่	อำเภอ	ตำบล	หน้าสำรวจ	เครื่องหมายที่ดินระบบพิกัดฉาก ยู ที เอ็ม/ ศูนย์กำเนิด					เนื้อที่ (ไร่-งาน-ตร.วา)	ราคาประเมิน (บาท ต่อ ตร.วา)
				แผนที่ภูมิประเทศ	ระวาง	แผ่น	มาตราส่วน	เลขที่ดิน		
34449	บางใหญ่	บางกรวยฝั่งใต้	2964	5036I	5824	04	1:1000	191	0-0-69	30,000
34450	บางใหญ่	บางกรวยฝั่งใต้	2965	5036I	5824	04	1:1000	190	0-0-68	30,000
34451	บางใหญ่	บางกรวยฝั่งใต้	2966	5036I	5824	04	1:1000	189	0-0-67	30,000
34452	บางใหญ่	บางกรวยฝั่งใต้	2967	5036I	5824	04	1:1000	188	0-0-66	30,000
34453	บางใหญ่	บางกรวยฝั่งใต้	2968	5036I	5824	04	1:1000	187	0-2-23	15,000
34454	บางใหญ่	บางกรวยฝั่งใต้	2970	5036I	5824	04	1:1000	160	0-0-3	30,000
34455	บางใหญ่	บางกรวยฝั่งใต้	2971	5036I	5824	04	1:1000	159	0-0-69	30,000
34456	บางใหญ่	บางกรวยฝั่งใต้	2972	5036I	5824	04	1:1000	158	0-0-35	30,000
34457	บางใหญ่	บางกรวยฝั่งใต้	2973	5036I	5824	04	1:1000	157	0-0-75	30,000
34458	บางใหญ่	บางกรวยฝั่งใต้	2974	5036I	5824	04	1:1000	156	0-0-7	30,000
34459	บางใหญ่	บางกรวยฝั่งใต้	2975	5036I	5824	04	1:1000	176	0-0-63	30,000
34460	บางใหญ่	บางกรวยฝั่งใต้	2976	5036I	5824	04	1:1000	175	0-0-55	30,000
34461	บางใหญ่	บางกรวยฝั่งใต้	2977	5036I	5824	04	1:1000	174	0-0-60	30,000
34462	บางใหญ่	บางกรวยฝั่งใต้	2978	5036I	5824	04	1:1000	173	0-0-57	30,000
34463	บางใหญ่	บางกรวยฝั่งใต้	2979	5036I	5824	04	1:1000	171	0-0-62	30,000
34464	บางใหญ่	บางกรวยฝั่งใต้	2980	5036I	5824	04	1:1000	172	0-0-56	30,000
34489	บางใหญ่	บางกรวยฝั่งใต้	2939	5036I	5824	08	1:1000	663	0-0-24.3	28,000
34490	บางใหญ่	บางกรวยฝั่งใต้	2940	5036I	5824	08	1:1000	664	0-0-22.1	28,000
34491	บางใหญ่	บางกรวยฝั่งใต้	2941	5036I	5824	08	1:1000	471	0-0-28	28,000
34492	บางใหญ่	บางกรวยฝั่งใต้	2949	5036I	5824	08	1:1000	415	0-0-1.2	28,000

มีผลบังคับใช้ตั้งแต่วันที่

1 มกราคม พ.ศ. 2559

รอบบัญชี พ.ศ. 2559 - 2562

บัญชีกำหนดราคาประเมินทุนทรัพย์ที่ดิน

ในการจดทะเบียนสิทธิและนิติกรรมเกี่ยวกับอสังหาริมทรัพย์

เทศบาลเมือง บางกรวย

อำเภอ บางกรวย

จังหวัด นนทบุรี

หน้า 645

โฉนดที่ดินเลขที่	อำเภอ	ตำบล	หน้าสำรวจ	เครื่องหมายที่ดินระบบพิกัดฉาก ยู ที เอ็ม/ ศูนย์กำเนิด					เนื้อที่ (ไร่-งาน-ตร.วา)	ราคาประเมิน (บาท ต่อ ตร.วา)
				แผนที่ภูมิประเทศ	ระวาง	แผ่น	มาตราส่วน	เลขที่ดิน		
34493	บางใหญ่	บางกรวยฝั่งใต้	2950	5036I	5824	08	1:1000	412	0-0-1.6	28,000
34494	บางใหญ่	บางกรวยฝั่งใต้	2951	5036I	5824	08	1:1000	411	0-0-1.8	28,000
34495	บางใหญ่	บางกรวยฝั่งใต้	2952	5036I	5824	08	1:1000	408	0-0-2	28,000
34496	บางใหญ่	บางกรวยฝั่งใต้	2953	5036I	5824	08	1:1000	407	0-0-2.1	28,000
34497	บางใหญ่	บางกรวยฝั่งใต้	2954	5036I	5824	08	1:1000	404	0-0-2.2	28,000
34498	บางใหญ่	บางกรวยฝั่งใต้	2955	5036I	5824	08	1:1000	403	0-0-2.2	28,000
34499	บางใหญ่	บางกรวยฝั่งใต้	2956	5036I	5824	08	1:1000	400	0-0-2.3	28,000
34500	บางใหญ่	บางกรวยฝั่งใต้	2957	5036I	5824	08	1:1000	399	0-0-2.3	28,000
34501	บางใหญ่	บางกรวยฝั่งใต้	2958	5036I	5824	08	1:1000	396	0-0-4.5	28,000
34502	บางใหญ่	บางกรวยฝั่งใต้	2959	5036I	5824	08	1:1000	395	0-0-4.4	28,000
34503	บางใหญ่	บางกรวยฝั่งใต้	2960	5036I	5824	08	1:1000	392	0-0-2.2	28,000
34504	บางใหญ่	บางกรวยฝั่งใต้	2961	5036I	5824	08	1:1000	391	0-0-2.2	28,000
34505	บางใหญ่	บางกรวยฝั่งใต้	2962	5036I	5824	08	1:1000	388	0-0-2.3	28,000
34506	บางใหญ่	บางกรวยฝั่งใต้	2854	5036I	5824	08	1:1000	437	0-0-28	28,000
34536	บางใหญ่	บางกรวยฝั่งใต้	3251	5036I	6026	13	1:1000	74	0-0-45	45,000
34537	บางใหญ่	บางกรวยฝั่งใต้	3252	5036I	6026	13	1:1000	75	0-0-44	45,000
34538	บางใหญ่	บางกรวยฝั่งใต้	3253	5036I	6026	13	1:1000	76	0-0-43	45,000
34541	บางใหญ่	บางกรวยฝั่งใต้	3213	5036I	5824	08	1:1000	174	0-0-39	28,000
34542	บางใหญ่	บางกรวยฝั่งใต้	3214	5036I	5824	08	1:1000	175	0-0-17	28,000
34543	บางใหญ่	บางกรวยฝั่งใต้	3215	5036I	5824	08	1:1000	176	0-0-17	28,000

มีผลบังคับใช้ตั้งแต่วันที่

1 มกราคม พ.ศ. 2559

รอบบัญชี พ.ศ. 2559 - 2562

บัญชีกำหนดราคาประเมินทุนทรัพย์ที่ดิน

ในการจดทะเบียนสิทธิและนิติกรรมเกี่ยวกับอสังหาริมทรัพย์

เทศบาลเมือง บางกรวย

อำเภอ บางกรวย

จังหวัด นนทบุรี

หน้า 646

โฉนดที่ดินเลขที่	อำเภอ	ตำบล	หน้าสำรวจ	เครื่องหมายที่ดินระบบพิกัดฉาก ยู ที เอ็ม/ ศูนย์กำเนิด					เนื้อที่ (ไร่-งาน-ตร.วา)	ราคาประเมิน (บาท ต่อ ตร.วา)
				แผนที่ภูมิประเทศ	ระวาง	แผ่น	มาตราส่วน	เลขที่ดิน		
34544	บางใหญ่	บางกรวยฝั่งใต้	3216	5036I	5824	08	1:1000	177	0-0-17	28,000
34545	บางใหญ่	บางกรวยฝั่งใต้	3217	5036I	5824	08	1:1000	178	0-0-27	28,000
34546	บางใหญ่	บางกรวยฝั่งใต้	3218	5036I	5824	08	1:1000	186	0-0-7	28,000
34547	บางใหญ่	บางกรวยฝั่งใต้	3219	5036I	5824	08	1:1000	185	0-0-17	28,000
34548	บางใหญ่	บางกรวยฝั่งใต้	3220	5036I	5824	08	1:1000	184	0-0-17	28,000
34549	บางใหญ่	บางกรวยฝั่งใต้	3221	5036I	5824	08	1:1000	183	0-0-17	28,000
34550	บางใหญ่	บางกรวยฝั่งใต้	3222	5036I	5824	08	1:1000	182	0-0-17	28,000
34551	บางใหญ่	บางกรวยฝั่งใต้	3223	5036I	5824	08	1:1000	181	0-0-17	28,000
34552	บางใหญ่	บางกรวยฝั่งใต้	3224	5036I	5824	08	1:1000	180	0-0-17	28,000
34553	บางใหญ่	บางกรวยฝั่งใต้	3225	5036I	5824	08	1:1000	179	0-0-30	28,000
34554	บางใหญ่	บางกรวยฝั่งใต้	3226	5036I	5824	08	1:1000	188	0-0-6	28,000
34555	บางใหญ่	บางกรวยฝั่งใต้	3227	5036I	5824	08	1:1000	189	0-0-17	28,000
34556	บางใหญ่	บางกรวยฝั่งใต้	3228	5036I	5824	08	1:1000	190	0-0-17	28,000
34557	บางใหญ่	บางกรวยฝั่งใต้	3229	5036I	5824	08	1:1000	191	0-0-17	28,000
34558	บางใหญ่	บางกรวยฝั่งใต้	3230	5036I	5824	08	1:1000	192	0-0-17	28,000
34559	บางใหญ่	บางกรวยฝั่งใต้	3231	5036I	5824	08	1:1000	193	0-0-17	28,000
34560	บางใหญ่	บางกรวยฝั่งใต้	3232	5036I	5824	08	1:1000	194	0-0-17	28,000
34561	บางใหญ่	บางกรวยฝั่งใต้	3233	5036I	5824	08	1:1000	195	0-0-17	28,000
34562	บางใหญ่	บางกรวยฝั่งใต้	3234	5036I	5824	08	1:1000	197	0-0-13	28,000
34563	บางใหญ่	บางกรวยฝั่งใต้	3235	5036I	5824	08	1:1000	202	0-0-33	28,000

มีผลบังคับใช้ตั้งแต่วันที่

1 มกราคม พ.ศ. 2559

รอบบัญชี พ.ศ. 2559 - 2562

บัญชีกำหนดราคาประเมินทุนทรัพย์ที่ดิน

ในการจดทะเบียนสิทธิและนิติกรรมเกี่ยวกับอสังหาริมทรัพย์

เทศบาลเมือง บางกรวย

อำเภอ บางกรวย

จังหวัด นนทบุรี

หน้า 647

โฉนดที่ดินเลขที่	อำเภอ	ตำบล	หน้าสำรวจ	เครื่องหมายที่ดินระบบพิกัดฉาก ยู ที เอ็ม/ ศูนย์กำเนิด					เนื้อที่ (ไร่-งาน-ตร.วา)	ราคาประเมิน (บาท ต่อ ตร.วา)
				แผนที่ภูมิประเทศ	ระวาง	แผ่น	มาตราส่วน	เลขที่ดิน		
34564	บางใหญ่	บางกรวยฝั่งใต้	3236	5036I	5824	08	1:1000	201	0-0-17	28,000
34565	บางใหญ่	บางกรวยฝั่งใต้	3237	5036I	5824	08	1:1000	200	0-0-17	28,000
34566	บางใหญ่	บางกรวยฝั่งใต้	3238	5036I	5824	08	1:1000	199	0-0-17	28,000
34567	บางใหญ่	บางกรวยฝั่งใต้	3239	5036I	5824	08	1:1000	198	0-0-27	28,000
34576	บางใหญ่	บางกรวยฝั่งใต้	3131	5036I	5824	08	1:1000	319	0-0-24	28,000
34577	บางใหญ่	บางกรวยฝั่งใต้	3132	5036I	5824	08	1:1000	318	0-0-16	28,000
34578	บางใหญ่	บางกรวยฝั่งใต้	3133	5036I	5824	08	1:1000	317	0-0-16	28,000
34579	บางใหญ่	บางกรวยฝั่งใต้	3134	5036I	5824	08	1:1000	316	0-0-16	28,000
34580	บางใหญ่	บางกรวยฝั่งใต้	3135	5036I	5824	08	1:1000	315	0-0-16	28,000
34581	บางใหญ่	บางกรวยฝั่งใต้	3137	5036I	5824	08	1:1000	314	0-0-16	28,000
34583	บางใหญ่	บางกรวยฝั่งใต้	3138	5036I	5824	08	1:1000	312	0-0-17	28,000
34584	บางใหญ่	บางกรวยฝั่งใต้	2900	5036I	6026	13	1:1000	193	0-0-17	18,000
34585	บางใหญ่	บางกรวยฝั่งใต้	2901	5036I	6026	13	1:1000	192	0-0-16	18,000
34586	บางใหญ่	บางกรวยฝั่งใต้	2902	5036I	6026	13	1:1000	191	0-0-16	18,000
34587	บางใหญ่	บางกรวยฝั่งใต้	2903	5036I	6026	13	1:1000	190	0-0-16	18,000
34588	บางใหญ่	บางกรวยฝั่งใต้	2904	5036I	6026	13	1:1000	189	0-0-16	18,000
34589	บางใหญ่	บางกรวยฝั่งใต้	2905	5036I	6026	13	1:1000	188	0-0-16	18,000
34590	บางใหญ่	บางกรวยฝั่งใต้	2906	5036I	6026	13	1:1000	187	0-0-16	18,000
34591	บางใหญ่	บางกรวยฝั่งใต้	2907	5036I	6026	13	1:1000	264	0-0-26	18,000
34615	บางใหญ่	บางกรวยฝั่งใต้	2892	5036I	6026	13	1:1000	257	0-0-16.6	18,000

มีผลบังคับใช้ตั้งแต่วันที่

1 มกราคม พ.ศ. 2559

รอบบัญชี พ.ศ. 2559 - 2562

บัญชีกำหนดราคาประเมินทุนทรัพย์ที่ดิน

ในการจดทะเบียนสิทธิและนิติกรรมเกี่ยวกับอสังหาริมทรัพย์

เทศบาลเมือง บางกรวย

อำเภอ บางกรวย

จังหวัด นนทบุรี

หน้า 648

โฉนดที่ดินเลขที่	อำเภอ	ตำบล	หน้าสำรวจ	เครื่องหมายที่ดินระบบพิกัดฉาก ยู ที เอ็ม/ ศูนย์กำเนิด					เนื้อที่ (ไร่-งาน-ตร.วา)	ราคาประเมิน (บาท ต่อ ตร.วา)
				แผนที่ภูมิประเทศ	ระวาง	แผ่น	มาตราส่วน	เลขที่ดิน		
34616	บางใหญ่	บางกรวยฝั่งใต้	2893	5036I	6026	13	1:1000	258	0-0-16.3	18,000
34617	บางใหญ่	บางกรวยฝั่งใต้	2894	5036I	6026	13	1:1000	259	0-0-16.1	18,000
34618	บางใหญ่	บางกรวยฝั่งใต้	2895	5036I	6026	13	1:1000	260	0-0-15.8	18,000
34619	บางใหญ่	บางกรวยฝั่งใต้	2896	5036I	6026	13	1:1000	261	0-0-15.6	18,000
34620	บางใหญ่	บางกรวยฝั่งใต้	2897	5036I	6026	13	1:1000	262	0-0-23	9,000
34621	บางใหญ่	บางกรวยฝั่งใต้	2898	5036I	6026	13	1:1000	268	0-0-26.5	18,000
34622	บางใหญ่	บางกรวยฝั่งใต้	2899	5036I	6026	13	1:1000	267	0-0-21.7	18,000
34641	บางใหญ่	บางกรวยฝั่งใต้	3027	5036I	5824	07	1:1000	82	0-0-16	28,000
34642	บางใหญ่	บางกรวยฝั่งใต้	3028	5036I	5824	07	1:1000	83	0-0-16	28,000
34643	บางใหญ่	บางกรวยฝั่งใต้	3029	5036I	5824	07	1:1000	84	0-0-16	28,000
34644	บางใหญ่	บางกรวยฝั่งใต้	3030	5036I	5824	07	1:1000	85	0-0-16	28,000
34645	บางใหญ่	บางกรวยฝั่งใต้	3031	5036I	5824	07	1:1000	86	0-0-16	28,000
34646	บางใหญ่	บางกรวยฝั่งใต้	3032	5036I	5824	07	1:1000	87	0-0-16	28,000
34647	บางใหญ่	บางกรวยฝั่งใต้	3033	5036I	5824	07	1:1000	88	0-0-17	28,000
34648	บางใหญ่	บางกรวยฝั่งใต้	3034	5036I	5824	07	1:1000	89	0-0-17	28,000
34649	บางใหญ่	บางกรวยฝั่งใต้	3035	5036I	5824	08	1:1000	154	0-0-17	28,000
34650	บางใหญ่	บางกรวยฝั่งใต้	3036	5036I	5824	08	1:1000	155	0-0-17	28,000
34651	บางใหญ่	บางกรวยฝั่งใต้	3037	5036I	5824	08	1:1000	156	0-0-17	28,000
34652	บางใหญ่	บางกรวยฝั่งใต้	3038	5036I	5824	08	1:1000	157	0-0-17	28,000
34653	บางใหญ่	บางกรวยฝั่งใต้	3039	5036I	5824	08	1:1000	158	0-0-27	28,000

มีผลบังคับใช้ตั้งแต่วันที่

1 มกราคม พ.ศ. 2559

รอบบัญชี พ.ศ. 2559 - 2562

บัญชีกำหนดราคาประเมินทุนทรัพย์ที่ดิน

ในการจดทะเบียนสิทธิและนิติกรรมเกี่ยวกับอสังหาริมทรัพย์

เทศบาลเมือง บางกรวย

อำเภอ บางกรวย

จังหวัด นนทบุรี

หน้า 649

โฉนดที่ดินเลขที่	อำเภอ	ตำบล	หน้าสำรวจ	เครื่องหมายที่ดินระบบพิกัดฉาก ยู ที เอ็ม/ ศูนย์กำเนิด					เนื้อที่ (ไร่-งาน-ตร.วา)	ราคาประเมิน (บาท ต่อ ตร.วา)
				แผนที่ภูมิประเทศ	ระวาง	แผ่น	มาตราส่วน	เลขที่ดิน		
34654	บางใหญ่	บางกรวยฝั่งใต้	3040	5036I	5824	08	1:1000	159	0-0-25	28,000
34656	บางใหญ่	บางกรวยฝั่งใต้	3042	5036I	5824	08	1:1000	161	0-0-16	28,000
34659	บางใหญ่	บางกรวยฝั่งใต้	3045	5036I	5824	08	1:1000	217	0-0-2	14,000
34660	บางใหญ่	บางกรวยฝั่งใต้	3046	5036I	5824	08	1:1000	216	0-0-6	28,000
34661	บางใหญ่	บางกรวยฝั่งใต้	3047	5036I	5824	08	1:1000	218	0-0-16	28,000
34662	บางใหญ่	บางกรวยฝั่งใต้	3048	5036I	5824	08	1:1000	219	0-0-16	28,000
34663	บางใหญ่	บางกรวยฝั่งใต้	3049	5036I	5824	08	1:1000	220	0-0-16	28,000
34664	บางใหญ่	บางกรวยฝั่งใต้	3050	5036I	5824	08	1:1000	221	0-0-25	28,000
34665	บางใหญ่	บางกรวยฝั่งใต้	3051	5036I	5824	08	1:1000	223	0-0-25	28,000
34666	บางใหญ่	บางกรวยฝั่งใต้	3052	5036I	5824	08	1:1000	224	0-0-16	28,000
34667	บางใหญ่	บางกรวยฝั่งใต้	3053	5036I	5824	07	1:1000	108	0-0-17	28,000
34668	บางใหญ่	บางกรวยฝั่งใต้	3054	5036I	5824	07	1:1000	107	0-0-17	28,000
34669	บางใหญ่	บางกรวยฝั่งใต้	3055	5036I	5824	07	1:1000	106	0-0-17	28,000
34670	บางใหญ่	บางกรวยฝั่งใต้	3056	5036I	5824	07	1:1000	105	0-0-17	28,000
34671	บางใหญ่	บางกรวยฝั่งใต้	3057	5036I	5824	07	1:1000	104	0-0-17	28,000
34672	บางใหญ่	บางกรวยฝั่งใต้	3058	5036I	5824	07	1:1000	103	0-0-17	28,000
34673	บางใหญ่	บางกรวยฝั่งใต้	3200	5036I	5824	07	1:1000	102	0-0-17	28,000
34674	บางใหญ่	บางกรวยฝั่งใต้	3201	5036I	5824	07	1:1000	101	0-0-17	28,000
34675	บางใหญ่	บางกรวยฝั่งใต้	3202	5036I	5824	07	1:1000	100	0-0-17	28,000
34676	บางใหญ่	บางกรวยฝั่งใต้	3203	5036I	5824	07	1:1000	99	0-0-17	28,000

มีผลบังคับใช้ตั้งแต่วันที่

1 มกราคม พ.ศ. 2559

รอบบัญชี พ.ศ. 2559 - 2562

บัญชีกำหนดราคาประเมินทุนทรัพย์ที่ดิน

ในการจดทะเบียนสิทธิและนิติกรรมเกี่ยวกับอสังหาริมทรัพย์

เทศบาลเมือง บางกรวย

อำเภอ บางกรวย

จังหวัด นนทบุรี

หน้า 650

โฉนดที่ดินเลขที่	อำเภอ	ตำบล	หน้าสำรวจ	เครื่องหมายที่ดินระบบพิกัดฉาก ยู ที เอ็ม/ ศูนย์กำเนิด					เนื้อที่ (ไร่-งาน-ตร.วา)	ราคาประเมิน (บาท ต่อ ตร.วา)
				แผนที่ภูมิประเทศ	ระวาง	แผ่น	มาตราส่วน	เลขที่ดิน		
34677	บางใหญ่	บางกรวยฝั่งใต้	3204	5036I	5824	07	1:1000	98	0-0-17	28,000
34678	บางใหญ่	บางกรวยฝั่งใต้	3205	5036I	5824	07	1:1000	96	0-0-2	28,000
34679	บางใหญ่	บางกรวยฝั่งใต้	3206	5036I	5824	07	1:1000	90	0-0-4	14,000
34746	บางใหญ่	บางกรวยฝั่งใต้	3140	5036I	5824	08	1:1000	245	0-0-26	28,000
34747	บางใหญ่	บางกรวยฝั่งใต้	3141	5036I	5824	08	1:1000	246	0-0-17	28,000
34748	บางใหญ่	บางกรวยฝั่งใต้	3142	5036I	5824	08	1:1000	247	0-0-17	28,000
34749	บางใหญ่	บางกรวยฝั่งใต้	3143	5036I	5824	08	1:1000	248	0-0-17	28,000
34750	บางใหญ่	บางกรวยฝั่งใต้	3144	5036I	5824	08	1:1000	249	0-0-17	28,000
34751	บางใหญ่	บางกรวยฝั่งใต้	3145	5036I	5824	08	1:1000	250	0-0-17	28,000
34755	บางใหญ่	บางกรวยฝั่งใต้	3287	5036I	5824	07	1:1000	333	0-0-2	28,000
34756	บางใหญ่	บางกรวยฝั่งใต้	3288	5036I	5824	07	1:1000	332	0-0-18	28,000
34757	บางใหญ่	บางกรวยฝั่งใต้	3289	5036I	5824	07	1:1000	331	0-0-18	28,000
34758	บางใหญ่	บางกรวยฝั่งใต้	3290	5036I	5824	07	1:1000	330	0-0-18	28,000
34759	บางใหญ่	บางกรวยฝั่งใต้	3291	5036I	5824	07	1:1000	329	0-0-18	28,000
34760	บางใหญ่	บางกรวยฝั่งใต้	3292	5036I	5824	07	1:1000	328	0-0-20	28,000
34761	บางใหญ่	บางกรวยฝั่งใต้	3293	5036I	5824	07	1:1000	327	0-0-42	28,000
34762	บางใหญ่	บางกรวยฝั่งใต้	3294	5036I	5824	07	1:1000	326	0-0-27	28,000
34763	บางใหญ่	บางกรวยฝั่งใต้	3295	5036I	5824	07	1:1000	325	0-0-27	28,000
34764	บางใหญ่	บางกรวยฝั่งใต้	3296	5036I	5824	07	1:1000	324	0-0-27	28,000
34765	บางใหญ่	บางกรวยฝั่งใต้	3297	5036I	5824	07	1:1000	323	0-0-27	28,000

มีผลบังคับใช้ตั้งแต่วันที่

1 มกราคม พ.ศ. 2559

รอบบัญชี พ.ศ. 2559 - 2562

บัญชีกำหนดราคาประเมินทุนทรัพย์ที่ดิน

ในการจดทะเบียนสิทธิและนิติกรรมเกี่ยวกับอสังหาริมทรัพย์

เทศบาลเมือง บางกรวย

อำเภอ บางกรวย

จังหวัด นนทบุรี

หน้า 651

โฉนดที่ดินเลขที่	อำเภอ	ตำบล	หน้าสำรวจ	เครื่องหมายที่ดินระบบพิกัดฉาก ยู ที เอ็ม/ ศูนย์กำเนิด					เนื้อที่ (ไร่-งาน-ตร.วา)	ราคาประเมิน (บาท ต่อ ตร.วา)
				แผนที่ภูมิประเทศ	ระวาง	แผ่น	มาตราส่วน	เลขที่ดิน		
34766	บางใหญ่	บางกรวยฝั่งใต้	3298	5036I	5824	07	1:1000	322	0-0-3	28,000
34767	บางใหญ่	บางกรวยฝั่งใต้	3299	5036I	5824	07	1:1000	354	0-0-4	14,000
34768	บางใหญ่	บางกรวยฝั่งใต้	3300	5036I	5824	07	1:1000	351	0-0-16	28,000
34769	บางใหญ่	บางกรวยฝั่งใต้	3301	5036I	5824	07	1:1000	352	0-0-17	28,000
34770	บางใหญ่	บางกรวยฝั่งใต้	3302	5036I	5824	07	1:1000	353	0-0-31	28,000
34771	บางใหญ่	บางกรวยฝั่งใต้	3303	5036I	5824	07	1:1000	348	0-0-31	28,000
34772	บางใหญ่	บางกรวยฝั่งใต้	3304	5036I	5824	07	1:1000	349	0-0-17	28,000
34773	บางใหญ่	บางกรวยฝั่งใต้	3305	5036I	5824	07	1:1000	350	0-0-14	28,000
34774	บางใหญ่	บางกรวยฝั่งใต้	3306	5036I	5824	07	1:1000	341	0-0-2	28,000
34775	บางใหญ่	บางกรวยฝั่งใต้	3307	5036I	5824	07	1:1000	342	0-0-4	28,000
34776	บางใหญ่	บางกรวยฝั่งใต้	3308	5036I	5824	07	1:1000	343	0-0-6	28,000
34777	บางใหญ่	บางกรวยฝั่งใต้	3309	5036I	5824	07	1:1000	346	0-0-11	28,000
34778	บางใหญ่	บางกรวยฝั่งใต้	3310	5036I	5824	07	1:1000	345	0-0-17	28,000
34779	บางใหญ่	บางกรวยฝั่งใต้	3311	5036I	5824	07	1:1000	344	0-0-28	28,000
34781	บางใหญ่	บางกรวยฝั่งใต้	3139	5036I	5824	08	1:1000	368	0-0-67	28,000
34804	บางใหญ่	บางกรวยฝั่งใต้	3254	5036I	6024	01	1:1000	66	0-0-50	6,500
34805	บางใหญ่	บางกรวยฝั่งใต้	3255	5036I	6024	01	1:1000	65	0-0-45	6,500
34806	บางใหญ่	บางกรวยฝั่งใต้	3256	5036I	6024	01	1:1000	64	0-1-0	6,500
34807	บางใหญ่	บางกรวยฝั่งใต้	3257	5036I	6024	01	1:1000	63	0-1-0	6,500
34808	บางใหญ่	บางกรวยฝั่งใต้	3146	5036I	5824	08	1:1000	236	0-0-28	28,000

มีผลบังคับใช้ตั้งแต่วันที่

1 มกราคม พ.ศ. 2559

รอบบัญชี พ.ศ. 2559 - 2562

บัญชีกำหนดราคาประเมินทุนทรัพย์ที่ดิน

ในการจดทะเบียนสิทธิและนิติกรรมเกี่ยวกับอสังหาริมทรัพย์

เทศบาลเมือง บางกรวย

อำเภอ บางกรวย

จังหวัด นนทบุรี

หน้า 652

โฉนดที่ดินเลขที่	อำเภอ	ตำบล	หน้าสำรวจ	เครื่องหมายที่ดินระบบพิกัดฉาก ยู ที เอ็ม/ ศูนย์กำเนิด					เนื้อที่ (ไร่-งาน-ตร.วา)	ราคาประเมิน (บาท ต่อ ตร.วา)
				แผนที่ภูมิประเทศ	ระวาง	แผ่น	มาตราส่วน	เลขที่ดิน		
34809	บางใหญ่	บางกรวยฝั่งใต้	3147	5036I	5824	08	1:1000	237	0-0-18	28,000
34810	บางใหญ่	บางกรวยฝั่งใต้	3148	5036I	5824	08	1:1000	238	0-0-17	28,000
34811	บางใหญ่	บางกรวยฝั่งใต้	3149	5036I	5824	08	1:1000	239	0-0-17	28,000
34812	บางใหญ่	บางกรวยฝั่งใต้	3150	5036I	5824	08	1:1000	240	0-0-17	28,000
34813	บางใหญ่	บางกรวยฝั่งใต้	3151	5036I	5824	08	1:1000	241	0-0-17	28,000
34814	บางใหญ่	บางกรวยฝั่งใต้	3152	5036I	5824	08	1:1000	242	0-0-17	28,000
34815	บางใหญ่	บางกรวยฝั่งใต้	3153	5036I	5824	08	1:1000	243	0-0-17	28,000
34848	บางใหญ่	บางกรวยฝั่งใต้	3385	5036I	5824	07	1:1000	147	0-0-22	28,000
34849	บางใหญ่	บางกรวยฝั่งใต้	3386	5036I	5824	07	1:1000	148	0-0-15	28,000
34850	บางใหญ่	บางกรวยฝั่งใต้	3387	5036I	5824	07	1:1000	149	0-0-15	28,000
34851	บางใหญ่	บางกรวยฝั่งใต้	3388	5036I	5824	07	1:1000	150	0-0-15	28,000
34852	บางใหญ่	บางกรวยฝั่งใต้	3322	5036I	5824	07	1:1000	151	0-0-17	28,000
34853	บางใหญ่	บางกรวยฝั่งใต้	3390	5036I	5824	07	1:1000	152	0-0-15	28,000
34854	บางใหญ่	บางกรวยฝั่งใต้	3391	5036I	5824	07	1:1000	153	0-0-15	28,000
34855	บางใหญ่	บางกรวยฝั่งใต้	3392	5036I	5824	07	1:1000	154	0-0-15	28,000
34856	บางใหญ่	บางกรวยฝั่งใต้	3393	5036I	5824	07	1:1000	155	0-0-33	28,000
34857	บางใหญ่	บางกรวยฝั่งใต้	3394	5036I	5824	07	1:1000	156	0-0-57	28,000
34858	บางใหญ่	บางกรวยฝั่งใต้	3395	5036I	5824	07	1:1000	132	0-1-15	14,000
34859	บางใหญ่	บางกรวยฝั่งใต้	3396	5036I	5824	07	1:1000	121	0-0-3	28,000
34860	บางใหญ่	บางกรวยฝั่งใต้	3397	5036I	5824	07	1:1000	122	0-0-29	28,000

มีผลบังคับใช้ตั้งแต่วันที่

1 มกราคม พ.ศ. 2559

รอบบัญชี พ.ศ. 2559 - 2562

บัญชีกำหนดราคาประเมินทุนทรัพย์ที่ดิน

ในการจดทะเบียนสิทธิและนิติกรรมเกี่ยวกับอสังหาริมทรัพย์

เทศบาลเมือง บางกรวย

อำเภอ บางกรวย

จังหวัด นนทบุรี

หน้า 653

โฉนดที่ดินเลขที่	อำเภอ	ตำบล	หน้าสำรวจ	เครื่องหมายที่ดินระบบพิกัดฉาก ยู ที เอ็ม/ ศูนย์กำเนิด					เนื้อที่ (ไร่-งาน-ตร.วา)	ราคาประเมิน (บาท ต่อ ตร.วา)
				แผนที่ภูมิประเทศ	ระวาง	แผ่น	มาตราส่วน	เลขที่ดิน		
34861	บางใหญ่	บางกรวยฝั่งใต้	3398	5036I	5824	07	1:1000	123	0-0-17	28,000
34862	บางใหญ่	บางกรวยฝั่งใต้	3399	5036I	5824	07	1:1000	124	0-0-17	28,000
34863	บางใหญ่	บางกรวยฝั่งใต้	3400	5036I	5824	07	1:1000	125	0-0-17	28,000
34864	บางใหญ่	บางกรวยฝั่งใต้	3401	5036I	5824	07	1:1000	126	0-0-17	28,000
34865	บางใหญ่	บางกรวยฝั่งใต้	3402	5036I	5824	07	1:1000	127	0-0-17	28,000
34866	บางใหญ่	บางกรวยฝั่งใต้	3403	5036I	5824	07	1:1000	128	0-0-17	28,000
34867	บางใหญ่	บางกรวยฝั่งใต้	3404	5036I	5824	07	1:1000	129	0-0-17	28,000
34868	บางใหญ่	บางกรวยฝั่งใต้	3405	5036I	5824	07	1:1000	130	0-0-30	28,000
34869	บางใหญ่	บางกรวยฝั่งใต้	3456	5036I	5824	07	1:1000	131	0-0-63	28,000
34870	บางใหญ่	บางกรวยฝั่งใต้	1981	5036I	5824	11	1:1000	75	0-0-1	35,000
34913	บางใหญ่	บางกรวยฝั่งใต้	3406	5036I	6026	09	1:1000	313	0-0-29	18,000
34914	บางใหญ่	บางกรวยฝั่งใต้	3407	5036I	6026	09	1:1000	314	0-0-30	18,000
34915	บางใหญ่	บางกรวยฝั่งใต้	3435	5036I	6026	13	1:1000	61	0-0-2	18,000
34916	บางใหญ่	บางกรวยฝั่งใต้	3436	5036I	6026	13	1:1000	58	0-0-2	18,000
34917	บางใหญ่	บางกรวยฝั่งใต้	3437	5036I	6026	13	1:1000	57	0-0-2	18,000
34918	บางใหญ่	บางกรวยฝั่งใต้	3438	5036I	6026	13	1:1000	54	0-0-2	18,000
34919	บางใหญ่	บางกรวยฝั่งใต้	3439	5036I	6026	13	1:1000	53	0-0-2	18,000
34920	บางใหญ่	บางกรวยฝั่งใต้	3416	5036I	6026	13	1:1000	97	0-0-2.8	18,000
34921	บางใหญ่	บางกรวยฝั่งใต้	3417	5036I	6026	13	1:1000	98	0-0-3.2	18,000
34922	บางใหญ่	บางกรวยฝั่งใต้	3418	5036I	6026	13	1:1000	99	0-0-3.3	18,000

มีผลบังคับใช้ตั้งแต่วันที่

1 มกราคม พ.ศ. 2559

รอบบัญชี พ.ศ. 2559 - 2562

บัญชีกำหนดราคาประเมินทุนทรัพย์ที่ดิน

ในการจดทะเบียนสิทธิและนิติกรรมเกี่ยวกับอสังหาริมทรัพย์

เทศบาลเมือง บางกรวย

อำเภอ บางกรวย

จังหวัด นนทบุรี

หน้า 654

โฉนดที่ดินเลขที่	อำเภอ	ตำบล	หน้าสำรวจ	เครื่องหมายที่ดินระบบพิกัดฉาก ยู ที เอ็ม/ ศูนย์กำเนิด					เนื้อที่ (ไร่-งาน-ตร.วา)	ราคาประเมิน (บาท ต่อ ตร.วา)
				แผนที่ภูมิประเทศ	ระวาง	แผ่น	มาตราส่วน	เลขที่ดิน		
34923	บางใหญ่	บางกรวยฝั่งใต้	3419	5036I	6026	13	1:1000	100	0-0-3.4	18,000
34924	บางใหญ่	บางกรวยฝั่งใต้	3420	5036I	6026	13	1:1000	101	0-0-3.4	18,000
34925	บางใหญ่	บางกรวยฝั่งใต้	3421	5036I	6026	13	1:1000	102	0-0-3.5	18,000
34926	บางใหญ่	บางกรวยฝั่งใต้	3422	5036I	6026	13	1:1000	103	0-0-3.5	18,000
34927	บางใหญ่	บางกรวยฝั่งใต้	3423	5036I	6026	13	1:1000	104	0-0-3.6	18,000
34928	บางใหญ่	บางกรวยฝั่งใต้	3424	5036I	6026	13	1:1000	105	0-0-3.6	18,000
34929	บางใหญ่	บางกรวยฝั่งใต้	3425	5036I	6026	13	1:1000	106	0-0-3.5	18,000
34930	บางใหญ่	บางกรวยฝั่งใต้	3426	5036I	6026	13	1:1000	107	0-0-3.4	18,000
34931	บางใหญ่	บางกรวยฝั่งใต้	3427	5036I	6026	13	1:1000	108	0-0-3.3	18,000
34932	บางใหญ่	บางกรวยฝั่งใต้	3428	5036I	6026	13	1:1000	109	0-0-3.2	18,000
34933	บางใหญ่	บางกรวยฝั่งใต้	3429	5036I	6026	13	1:1000	39	0-0-16.1	18,000
34934	บางใหญ่	บางกรวยฝั่งใต้	3430	5036I	6026	13	1:1000	38	0-0-16	18,000
34935	บางใหญ่	บางกรวยฝั่งใต้	3431	5036I	6026	13	1:1000	37	0-0-15.8	18,000
34936	บางใหญ่	บางกรวยฝั่งใต้	3432	5036I	6026	13	1:1000	60	0-0-11.4	18,000
34937	บางใหญ่	บางกรวยฝั่งใต้	3433	5036I	6026	13	1:1000	59	0-0-11.4	18,000
34938	บางใหญ่	บางกรวยฝั่งใต้	3434	5036I	6026	13	1:1000	56	0-0-11.4	18,000
34939	บางใหญ่	บางกรวยฝั่งใต้	3440	5036I	6026	13	1:1000	47	0-0-16.7	18,000
34940	บางใหญ่	บางกรวยฝั่งใต้	3441	5036I	6026	13	1:1000	46	0-0-16.1	18,000
34941	บางใหญ่	บางกรวยฝั่งใต้	3442	5036I	6026	13	1:1000	45	0-0-16.1	18,000
34942	บางใหญ่	บางกรวยฝั่งใต้	3443	5036I	6026	13	1:1000	44	0-0-16	18,000

มีผลบังคับใช้ตั้งแต่วันที่

1 มกราคม พ.ศ. 2559

รอบบัญชี พ.ศ. 2559 - 2562

บัญชีกำหนดราคาประเมินทุนทรัพย์ที่ดิน

ในการจดทะเบียนสิทธิและนิติกรรมเกี่ยวกับอสังหาริมทรัพย์

เทศบาลเมือง บางกรวย

อำเภอ บางกรวย

จังหวัด นนทบุรี

หน้า 655

โฉนดที่ดินเลขที่	อำเภอ	ตำบล	หน้าสำรวจ	เครื่องหมายที่ดินระบบพิกัดฉาก ยู ที เอ็ม/ ศูนย์กำเนิด					เนื้อที่ (ไร่-งาน-ตร.วา)	ราคาประเมิน (บาท ต่อ ตร.วา)
				แผนที่ภูมิประเทศ	ระวาง	แผ่น	มาตราส่วน	เลขที่ดิน		
34943	บางใหญ่	บางกรวยฝั่งใต้	3444	5036I	6026	13	1:1000	43	0-0-16	18,000
34944	บางใหญ่	บางกรวยฝั่งใต้	3445	5036I	6026	13	1:1000	42	0-0-16	18,000
34945	บางใหญ่	บางกรวยฝั่งใต้	3446	5036I	6026	13	1:1000	41	0-0-16	18,000
34946	บางใหญ่	บางกรวยฝั่งใต้	3447	5036I	6026	13	1:1000	40	0-0-16.1	18,000
34947	บางใหญ่	บางกรวยฝั่งใต้	3448	5036I	6026	13	1:1000	69	0-0-14.3	18,000
34948	บางใหญ่	บางกรวยฝั่งใต้	3449	5036I	6026	13	1:1000	68	0-0-13.7	18,000
34949	บางใหญ่	บางกรวยฝั่งใต้	3450	5036I	6026	13	1:1000	67	0-0-13.7	18,000
34950	บางใหญ่	บางกรวยฝั่งใต้	3451	5036I	6026	13	1:1000	66	0-0-13.6	18,000
34951	บางใหญ่	บางกรวยฝั่งใต้	3452	5036I	6026	13	1:1000	65	0-0-13.5	18,000
34952	บางใหญ่	บางกรวยฝั่งใต้	3453	5036I	6026	13	1:1000	64	0-0-13.4	18,000
34953	บางใหญ่	บางกรวยฝั่งใต้	3454	5036I	6026	13	1:1000	63	0-0-13.4	18,000
34954	บางใหญ่	บางกรวยฝั่งใต้	3455	5036I	6026	13	1:1000	62	0-0-13.3	18,000
34955	บางใหญ่	บางกรวยฝั่งใต้	3408	5036I	6026	13	1:1000	36	0-0-16.3	18,000
34956	บางใหญ่	บางกรวยฝั่งใต้	3409	5036I	6026	13	1:1000	35	0-0-16.2	18,000
34957	บางใหญ่	บางกรวยฝั่งใต้	3410	5036I	6026	13	1:1000	34	0-0-16.2	18,000
34958	บางใหญ่	บางกรวยฝั่งใต้	3411	5036I	6026	13	1:1000	33	0-0-16.2	18,000
34959	บางใหญ่	บางกรวยฝั่งใต้	3412	5036I	6026	13	1:1000	32	0-0-16.2	18,000
34960	บางใหญ่	บางกรวยฝั่งใต้	3413	5036I	6026	13	1:1000	31	0-1-38.4	18,000
34961	บางใหญ่	บางกรวยฝั่งใต้	3414	5036I	6026	13	1:1000	55	0-0-11.4	18,000
34962	บางใหญ่	บางกรวยฝั่งใต้	3415	5036I	6026	13	1:1000	52	0-0-11.4	18,000

มีผลบังคับใช้ตั้งแต่วันที่

1 มกราคม พ.ศ. 2559

รอบบัญชี พ.ศ. 2559 - 2562

บัญชีกำหนดราคาประเมินทุนทรัพย์ที่ดิน

ในการจดทะเบียนสิทธิและนิติกรรมเกี่ยวกับอสังหาริมทรัพย์

เทศบาลเมือง บางกรวย

อำเภอ บางกรวย

จังหวัด นนทบุรี

หน้า 656

โฉนดที่ดินเลขที่	อำเภอ	ตำบล	หน้าสำรวจ	เครื่องหมายที่ดินระบบพิกัดฉาก ยู ที เอ็ม/ ศูนย์กำเนิด					เนื้อที่ (ไร่-งาน-ตร.วา)	ราคาประเมิน (บาท ต่อ ตร.วา)
				แผนที่ภูมิประเทศ	ระวาง	แผ่น	มาตราส่วน	เลขที่ดิน		
34983	บางใหญ่	บางกรวยฝั่งใต้	3258	5036I	5824	08	1:1000	534	0-0-38	28,000
34984	บางใหญ่	บางกรวยฝั่งใต้	3259	5036I	5824	08	1:1000	535	0-0-18	28,000
34985	บางใหญ่	บางกรวยฝั่งใต้	3260	5036I	5824	08	1:1000	536	0-0-18	28,000
34986	บางใหญ่	บางกรวยฝั่งใต้	3261	5036I	5824	08	1:1000	537	0-0-18	28,000
34987	บางใหญ่	บางกรวยฝั่งใต้	3262	5036I	5824	08	1:1000	538	0-0-18	28,000
34988	บางใหญ่	บางกรวยฝั่งใต้	3263	5036I	5824	08	1:1000	539	0-0-18	28,000
34989	บางใหญ่	บางกรวยฝั่งใต้	3264	5036I	5824	08	1:1000	540	0-0-18	28,000
34990	บางใหญ่	บางกรวยฝั่งใต้	3265	5036I	5824	08	1:1000	541	0-0-18	28,000
34991	บางใหญ่	บางกรวยฝั่งใต้	3266	5036I	5824	08	1:1000	542	0-0-18	28,000
34992	บางใหญ่	บางกรวยฝั่งใต้	3267	5036I	5824	08	1:1000	543	0-0-18	28,000
34993	บางใหญ่	บางกรวยฝั่งใต้	3268	5036I	5824	08	1:1000	544	0-0-18	28,000
34994	บางใหญ่	บางกรวยฝั่งใต้	3269	5036I	5824	08	1:1000	545	0-0-18	28,000
34997	บางใหญ่	บางกรวยฝั่งใต้	3272	5036I	5824	08	1:1000	549	0-0-18	28,000
34998	บางใหญ่	บางกรวยฝั่งใต้	3273	5036I	5824	07	1:1000	336	0-0-18	28,000
34999	บางใหญ่	บางกรวยฝั่งใต้	3274	5036I	5824	07	1:1000	335	0-0-18	28,000
35000	บางใหญ่	บางกรวยฝั่งใต้	3275	5036I	5824	07	1:1000	334	0-0-16	28,000
35001	บางใหญ่	บางกรวยฝั่งใต้	3276	5036I	5824	07	1:1000	338	0-0-21	28,000
35002	บางใหญ่	บางกรวยฝั่งใต้	3277	5036I	5824	07	1:1000	339	0-0-13	28,000
35003	บางใหญ่	บางกรวยฝั่งใต้	3278	5036I	5824	07	1:1000	340	0-0-8	28,000
35004	บางใหญ่	บางกรวยฝั่งใต้	3279	5036I	5824	07	1:1000	337	0-0-26	14,000

มีผลบังคับใช้ตั้งแต่วันที่

1 มกราคม พ.ศ. 2559

รอบบัญชี พ.ศ. 2559 - 2562

บัญชีกำหนดราคาประเมินทุนทรัพย์ที่ดิน

ในการจดทะเบียนสิทธิและนิติกรรมเกี่ยวกับอสังหาริมทรัพย์

เทศบาลเมือง บางกรวย

อำเภอ บางกรวย

จังหวัด นนทบุรี

หน้า 657

โฉนดที่ดินเลขที่	อำเภอ	ตำบล	หน้าสำรวจ	เครื่องหมายที่ดินระบบพิกัดฉาก ยู ที เอ็ม/ ศูนย์กำเนิด					เนื้อที่ (ไร่-งาน-ตร.วา)	ราคาประเมิน (บาท ต่อ ตร.วา)
				แผนที่ภูมิประเทศ	ระวาง	แผ่น	มาตราส่วน	เลขที่ดิน		
35005	บางใหญ่	บางกรวยฝั่งใต้	3280	5036I	5824	08	1:1000	552	0-0-12	28,000
35006	บางใหญ่	บางกรวยฝั่งใต้	3281	5036I	5824	08	1:1000	551	0-0-17	28,000
35007	บางใหญ่	บางกรวยฝั่งใต้	3282	5036I	5824	08	1:1000	550	0-0-27	28,000
35008	บางใหญ่	บางกรวยฝั่งใต้	3283	5036I	5824	08	1:1000	569	0-0-13	28,000
35009	บางใหญ่	บางกรวยฝั่งใต้	3284	5036I	5824	08	1:1000	570	0-0-17	28,000
35010	บางใหญ่	บางกรวยฝั่งใต้	3285	5036I	5824	08	1:1000	571	0-0-25	28,000
35011	บางใหญ่	บางกรวยฝั่งใต้	3286	5036I	5824	08	1:1000	574	0-0-43	28,000
35014	บางใหญ่	บางกรวยฝั่งใต้	3318	5036I	5824	07	1:1000	169	0-0-4	28,000
35015	บางใหญ่	บางกรวยฝั่งใต้	3319	5036I	5824	07	1:1000	168	0-0-2	28,000
35016	บางใหญ่	บางกรวยฝั่งใต้	3320	5036I	5824	07	1:1000	167	0-0-2	28,000
35017	บางใหญ่	บางกรวยฝั่งใต้	3321	5036I	5824	07	1:1000	166	0-0-2	28,000
35019	บางใหญ่	บางกรวยฝั่งใต้	3323	5036I	5824	07	1:1000	165	0-0-2	28,000
35020	บางใหญ่	บางกรวยฝั่งใต้	3324	5036I	5824	07	1:1000	164	0-0-2	28,000
35021	บางใหญ่	บางกรวยฝั่งใต้	3325	5036I	5824	07	1:1000	163	0-0-2	28,000
35022	บางใหญ่	บางกรวยฝั่งใต้	3326	5036I	5824	07	1:1000	162	0-0-5	28,000
35023	บางใหญ่	บางกรวยฝั่งใต้	3327	5036I	5824	07	1:1000	161	0-0-8	28,000
35024	บางใหญ่	บางกรวยฝั่งใต้	3328	5036I	5824	07	1:1000	211	0-0-1	28,000
35025	บางใหญ่	บางกรวยฝั่งใต้	3329	5036I	5824	07	1:1000	210	0-0-30	28,000
35026	บางใหญ่	บางกรวยฝั่งใต้	3330	5036I	5824	07	1:1000	209	0-0-19	28,000
35027	บางใหญ่	บางกรวยฝั่งใต้	3331	5036I	5824	07	1:1000	208	0-0-19	28,000

มีผลบังคับใช้ตั้งแต่วันที่

1 มกราคม พ.ศ. 2559

รอบบัญชี พ.ศ. 2559 - 2562

บัญชีกำหนดราคาประเมินทุนทรัพย์ที่ดิน

ในการจดทะเบียนสิทธิและนิติกรรมเกี่ยวกับอสังหาริมทรัพย์

เทศบาลเมือง บางกรวย

อำเภอ บางกรวย

จังหวัด นนทบุรี

หน้า 658

โฉนดที่ดินเลขที่	อำเภอ	ตำบล	หน้าสำรวจ	เครื่องหมายที่ดินระบบพิกัดฉาก ยู ที เอ็ม/ ศูนย์กำเนิด					เนื้อที่ (ไร่-งาน-ตร.วา)	ราคาประเมิน (บาท ต่อ ตร.วา)
				แผนที่ภูมิประเทศ	ระวาง	แผ่น	มาตราส่วน	เลขที่ดิน		
35028	บางใหญ่	บางกรวยฝั่งใต้	3332	5036I	5824	07	1:1000	207	0-0-18	28,000
35029	บางใหญ่	บางกรวยฝั่งใต้	3333	5036I	5824	07	1:1000	206	0-0-18	28,000
35030	บางใหญ่	บางกรวยฝั่งใต้	3334	5036I	5824	07	1:1000	205	0-0-18	28,000
35031	บางใหญ่	บางกรวยฝั่งใต้	3335	5036I	5824	07	1:1000	204	0-0-18	28,000
35032	บางใหญ่	บางกรวยฝั่งใต้	3336	5036I	5824	07	1:1000	203	0-0-28	28,000
35033	บางใหญ่	บางกรวยฝั่งใต้	3337	5036I	5824	07	1:1000	202	0-0-28	28,000
35034	บางใหญ่	บางกรวยฝั่งใต้	3338	5036I	5824	07	1:1000	201	0-0-18	28,000
35035	บางใหญ่	บางกรวยฝั่งใต้	3339	5036I	5824	07	1:1000	589	0-0-18	28,000
35036	บางใหญ่	บางกรวยฝั่งใต้	3340	5036I	5824	07	1:1000	200	0-0-18	28,000
35037	บางใหญ่	บางกรวยฝั่งใต้	3341	5036I	5824	07	1:1000	199	0-0-18	28,000
35038	บางใหญ่	บางกรวยฝั่งใต้	3342	5036I	5824	07	1:1000	198	0-0-18	28,000
35039	บางใหญ่	บางกรวยฝั่งใต้	3343	5036I	5824	07	1:1000	197	0-0-27	28,000
35040	บางใหญ่	บางกรวยฝั่งใต้	3344	5036I	5824	07	1:1000	293	0-0-29	28,000
35041	บางใหญ่	บางกรวยฝั่งใต้	3345	5036I	5824	07	1:1000	292	0-0-18	28,000
35042	บางใหญ่	บางกรวยฝั่งใต้	3346	5036I	5824	07	1:1000	291	0-0-18	28,000
35043	บางใหญ่	บางกรวยฝั่งใต้	3347	5036I	5824	07	1:1000	290	0-0-18	28,000
35044	บางใหญ่	บางกรวยฝั่งใต้	3348	5036I	5824	07	1:1000	289	0-0-18	28,000
35045	บางใหญ่	บางกรวยฝั่งใต้	3349	5036I	5824	07	1:1000	288	0-0-18	28,000
35046	บางใหญ่	บางกรวยฝั่งใต้	3350	5036I	5824	07	1:1000	287	0-0-27	28,000
35047	บางใหญ่	บางกรวยฝั่งใต้	3351	5036I	5824	07	1:1000	286	0-0-27	28,000

มีผลบังคับใช้ตั้งแต่วันที่

1 มกราคม พ.ศ. 2559

รอบบัญชี พ.ศ. 2559 - 2562

บัญชีกำหนดราคาประเมินทุนทรัพย์ที่ดิน

ในการจดทะเบียนสิทธิและนิติกรรมเกี่ยวกับอสังหาริมทรัพย์

เทศบาลเมือง บางกรวย

อำเภอ บางกรวย

จังหวัด นนทบุรี

หน้า 659

โฉนดที่ดินเลขที่	อำเภอ	ตำบล	หน้าสำรวจ	เครื่องหมายที่ดินระบบพิกัดฉาก ยู ที เอ็ม/ ศูนย์กำเนิด					เนื้อที่ (ไร่-งาน-ตร.วา)	ราคาประเมิน (บาท ต่อ ตร.วา)
				แผนที่ภูมิประเทศ	ระวาง	แผ่น	มาตราส่วน	เลขที่ดิน		
35048	บางใหญ่	บางกรวยฝั่งใต้	3352	5036I	5824	07	1:1000	285	0-0-18	28,000
35049	บางใหญ่	บางกรวยฝั่งใต้	3353	5036I	5824	07	1:1000	284	0-0-18	28,000
35050	บางใหญ่	บางกรวยฝั่งใต้	3354	5036I	5824	07	1:1000	283	0-0-18	28,000
35051	บางใหญ่	บางกรวยฝั่งใต้	3355	5036I	5824	07	1:1000	282	0-0-18	28,000
35052	บางใหญ่	บางกรวยฝั่งใต้	3356	5036I	5824	07	1:1000	281	0-0-18	28,000
35053	บางใหญ่	บางกรวยฝั่งใต้	3357	5036I	5824	07	1:1000	280	0-0-18	28,000
35054	บางใหญ่	บางกรวยฝั่งใต้	3358	5036I	5824	07	1:1000	279	0-0-28	28,000
35055	บางใหญ่	บางกรวยฝั่งใต้	3359	5036I	5824	07	1:1000	278	0-0-1	28,000
35056	บางใหญ่	บางกรวยฝั่งใต้	3360	5036I	5824	07	1:1000	254	0-0-1	28,000
35057	บางใหญ่	บางกรวยฝั่งใต้	3361	5036I	5824	07	1:1000	253	0-0-30	28,000
35058	บางใหญ่	บางกรวยฝั่งใต้	3362	5036I	5824	07	1:1000	252	0-0-18	28,000
35059	บางใหญ่	บางกรวยฝั่งใต้	3363	5036I	5824	07	1:1000	251	0-0-18	28,000
35060	บางใหญ่	บางกรวยฝั่งใต้	3364	5036I	5824	07	1:1000	250	0-0-18	28,000
35061	บางใหญ่	บางกรวยฝั่งใต้	3365	5036I	5824	07	1:1000	249	0-0-18	28,000
35062	บางใหญ่	บางกรวยฝั่งใต้	3366	5036I	5824	07	1:1000	248	0-0-18	28,000
35063	บางใหญ่	บางกรวยฝั่งใต้	3367	5036I	5824	07	1:1000	247	0-0-18	28,000
35064	บางใหญ่	บางกรวยฝั่งใต้	3368	5036I	5824	07	1:1000	246	0-0-27	28,000
35065	บางใหญ่	บางกรวยฝั่งใต้	3369	5036I	5824	07	1:1000	245	0-0-18	28,000
35066	บางใหญ่	บางกรวยฝั่งใต้	3370	5036I	5824	07	1:1000	244	0-0-18	28,000
35067	บางใหญ่	บางกรวยฝั่งใต้	3371	5036I	5824	07	1:1000	243	0-0-18	28,000

มีผลบังคับใช้ตั้งแต่วันที่

1 มกราคม พ.ศ. 2559

รอบบัญชี พ.ศ. 2559 - 2562

บัญชีกำหนดราคาประเมินทุนทรัพย์ที่ดิน

ในการจดทะเบียนสิทธิและนิติกรรมเกี่ยวกับอสังหาริมทรัพย์

เทศบาลเมือง บางกรวย

อำเภอ บางกรวย

จังหวัด นนทบุรี

หน้า 660

โฉนดที่ดินเลขที่	อำเภอ	ตำบล	หน้าสำรวจ	เครื่องหมายที่ดินระบบพิกัดฉาก ยู ที เอ็ม/ ศูนย์กำเนิด					เนื้อที่ (ไร่-งาน-ตร.วา)	ราคาประเมิน (บาท ต่อ ตร.วา)
				แผนที่ภูมิประเทศ	ระวาง	แผ่น	มาตราส่วน	เลขที่ดิน		
35068	บางใหญ่	บางกรวยฝั่งใต้	3372	5036I	5824	07	1:1000	242	0-0-18	28,000
35069	บางใหญ่	บางกรวยฝั่งใต้	3373	5036I	5824	07	1:1000	241	0-0-18	28,000
35070	บางใหญ่	บางกรวยฝั่งใต้	3374	5036I	5824	07	1:1000	240	0-0-18	28,000
35071	บางใหญ่	บางกรวยฝั่งใต้	3375	5036I	5824	07	1:1000	239	0-0-27	28,000
35141	บางใหญ่	บางกรวยฝั่งใต้	3475	5036I	5824	07	1:1000	226	0-1-83	21,000
35142	บางใหญ่	บางกรวยฝั่งใต้	3476	5036I	5824	07	1:1000	227	0-1-86.7	14,000
35214	บางใหญ่	บางกรวยฝั่งใต้	5858	5036I	5824	08	1:1000	472	0-0-28	28,000
35215	บางใหญ่	บางกรวยฝั่งใต้	5859	5036I	5824	08	1:1000	473	0-0-45	28,000
35227	บางใหญ่	บางกรวยฝั่งใต้	3515	5036I	5824	08	1:1000	553	0-0-6	28,000
35228	บางใหญ่	บางกรวยฝั่งใต้	3516	5036I	5824	08	1:1000	554	0-0-17	28,000
35229	บางใหญ่	บางกรวยฝั่งใต้	3517	5036I	5824	08	1:1000	555	0-0-17	28,000
35230	บางใหญ่	บางกรวยฝั่งใต้	3518	5036I	5824	08	1:1000	556	0-0-17	28,000
35231	บางใหญ่	บางกรวยฝั่งใต้	3519	5036I	5824	08	1:1000	557	0-0-17	28,000
35232	บางใหญ่	บางกรวยฝั่งใต้	3520	5036I	5824	08	1:1000	558	0-0-17	28,000
35233	บางใหญ่	บางกรวยฝั่งใต้	3521	5036I	5824	08	1:1000	559	0-0-18	28,000
35234	บางใหญ่	บางกรวยฝั่งใต้	3522	5036I	5824	07	1:1000	454	0-0-18	28,000
35235	บางใหญ่	บางกรวยฝั่งใต้	3523	5036I	5824	07	1:1000	455	0-0-28	28,000
35236	บางใหญ่	บางกรวยฝั่งใต้	3524	5036I	5824	08	1:1000	560	0-0-28	28,000
35237	บางใหญ่	บางกรวยฝั่งใต้	3525	5036I	5824	08	1:1000	561	0-0-17	28,000
35238	บางใหญ่	บางกรวยฝั่งใต้	3526	5036I	5824	08	1:1000	562	0-0-17	28,000

มีผลบังคับใช้ตั้งแต่วันที่

1 มกราคม พ.ศ. 2559

รอบบัญชี พ.ศ. 2559 - 2562

บัญชีกำหนดราคาประเมินทุนทรัพย์ที่ดิน

ในการจดทะเบียนสิทธิและนิติกรรมเกี่ยวกับอสังหาริมทรัพย์

เทศบาลเมือง บางกรวย

อำเภอ บางกรวย

จังหวัด นนทบุรี

หน้า 661

โฉนดที่ดินเลขที่	อำเภอ	ตำบล	หน้าสำรวจ	เครื่องหมายที่ดินระบบพิกัดฉาก ยู ที เอ็ม/ ศูนย์กำเนิด					เนื้อที่ (ไร่-งาน-ตร.วา)	ราคาประเมิน (บาท ต่อ ตร.วา)
				แผนที่ภูมิประเทศ	ระวาง	แผ่น	มาตราส่วน	เลขที่ดิน		
35239	บางใหญ่	บางกรวยฝั่งใต้	3527	5036I	5824	08	1:1000	563	0-0-17	28,000
35240	บางใหญ่	บางกรวยฝั่งใต้	3528	5036I	5824	08	1:1000	564	0-0-17	28,000
35241	บางใหญ่	บางกรวยฝั่งใต้	3529	5036I	5824	08	1:1000	565	0-0-17	28,000
35242	บางใหญ่	บางกรวยฝั่งใต้	3530	5036I	5824	08	1:1000	566	0-0-17	28,000
35243	บางใหญ่	บางกรวยฝั่งใต้	3531	5036I	5824	08	1:1000	567	0-0-17	28,000
35244	บางใหญ่	บางกรวยฝั่งใต้	3532	5036I	5824	08	1:1000	568	0-0-5	28,000
35245	บางใหญ่	บางกรวยฝั่งใต้	3533	5036I	5824	08	1:1000	575	0-0-7	28,000
35246	บางใหญ่	บางกรวยฝั่งใต้	3534	5036I	5824	08	1:1000	576	0-0-50	28,000
35247	บางใหญ่	บางกรวยฝั่งใต้	3535	5036I	5824	08	1:1000	577	0-0-26	28,000
35248	บางใหญ่	บางกรวยฝั่งใต้	3536	5036I	5824	08	1:1000	578	0-0-17	28,000
35249	บางใหญ่	บางกรวยฝั่งใต้	3537	5036I	5824	08	1:1000	579	0-0-17	28,000
35250	บางใหญ่	บางกรวยฝั่งใต้	3538	5036I	5824	08	1:1000	580	0-0-17	28,000
35251	บางใหญ่	บางกรวยฝั่งใต้	3539	5036I	5824	08	1:1000	581	0-0-46	28,000
35260	บางใหญ่	บางกรวยฝั่งใต้	3478	5036I	5824	12	1:1000	178	0-0-16	35,000
35261	บางใหญ่	บางกรวยฝั่งใต้	3540	5036I	5824	12	1:1000	176	0-0-92	35,000
35278	บางใหญ่	บางกรวยฝั่งใต้	3154	5036I	5824	07	1:1000	120	0-0-26	28,000
35279	บางใหญ่	บางกรวยฝั่งใต้	3155	5036I	5824	07	1:1000	119	0-0-17	28,000
35280	บางใหญ่	บางกรวยฝั่งใต้	3156	5036I	5824	07	1:1000	118	0-0-17	28,000
35281	บางใหญ่	บางกรวยฝั่งใต้	3157	5036I	5824	07	1:1000	117	0-0-17	28,000
35282	บางใหญ่	บางกรวยฝั่งใต้	3158	5036I	5824	07	1:1000	116	0-0-17	28,000

มีผลบังคับใช้ตั้งแต่วันที่

1 มกราคม พ.ศ. 2559

รอบบัญชี พ.ศ. 2559 - 2562

บัญชีกำหนดราคาประเมินทุนทรัพย์ที่ดิน

ในการจดทะเบียนสิทธิและนิติกรรมเกี่ยวกับอสังหาริมทรัพย์

เทศบาลเมือง บางกรวย

อำเภอ บางกรวย

จังหวัด นนทบุรี

หน้า 662

โฉนดที่ดินเลขที่	อำเภอ	ตำบล	หน้าสำรวจ	เครื่องหมายที่ดินระบบพิกัดฉาก ยู ที เอ็ม/ ศูนย์กำเนิด					เนื้อที่ (ไร่-งาน-ตร.วา)	ราคาประเมิน (บาท ต่อ ตร.วา)
				แผนที่ภูมิประเทศ	ระวาง	แผ่น	มาตราส่วน	เลขที่ดิน		
35283	บางใหญ่	บางกรวยฝั่งใต้	3159	5036I	5824	07	1:1000	115	0-0-17	28,000
35284	บางใหญ่	บางกรวยฝั่งใต้	3160	5036I	5824	07	1:1000	114	0-0-17	28,000
35285	บางใหญ่	บางกรวยฝั่งใต้	3161	5036I	5824	07	1:1000	113	0-0-17	28,000
35286	บางใหญ่	บางกรวยฝั่งใต้	3162	5036I	5824	07	1:1000	112	0-0-17	28,000
35287	บางใหญ่	บางกรวยฝั่งใต้	3163	5036I	5824	07	1:1000	111	0-0-17	28,000
35288	บางใหญ่	บางกรวยฝั่งใต้	3164	5036I	5824	07	1:1000	110	0-0-17	28,000
35289	บางใหญ่	บางกรวยฝั่งใต้	3165	5036I	5824	07	1:1000	109	0-0-17	28,000
35290	บางใหญ่	บางกรวยฝั่งใต้	3166	5036I	5824	08	1:1000	225	0-0-27	28,000
35291	บางใหญ่	บางกรวยฝั่งใต้	3167	5036I	5824	08	1:1000	226	0-0-27	28,000
35292	บางใหญ่	บางกรวยฝั่งใต้	3168	5036I	5824	08	1:1000	227	0-0-18	28,000
35293	บางใหญ่	บางกรวยฝั่งใต้	3169	5036I	5824	08	1:1000	228	0-0-18	28,000
35294	บางใหญ่	บางกรวยฝั่งใต้	3170	5036I	5824	08	1:1000	229	0-0-18	28,000
35295	บางใหญ่	บางกรวยฝั่งใต้	3171	5036I	5824	08	1:1000	230	0-0-18	28,000
35296	บางใหญ่	บางกรวยฝั่งใต้	3172	5036I	5824	08	1:1000	231	0-0-18	28,000
35297	บางใหญ่	บางกรวยฝั่งใต้	3173	5036I	5824	08	1:1000	232	0-0-18	28,000
35298	บางใหญ่	บางกรวยฝั่งใต้	3174	5036I	5824	08	1:1000	233	0-0-18	28,000
35299	บางใหญ่	บางกรวยฝั่งใต้	3175	5036I	5824	08	1:1000	234	0-0-18	28,000
35300	บางใหญ่	บางกรวยฝั่งใต้	3176	5036I	5824	08	1:1000	235	0-0-28	28,000
35301	บางใหญ่	บางกรวยฝั่งใต้	3177	5036I	5824	08	1:1000	320	0-0-25	28,000
35302	บางใหญ่	บางกรวยฝั่งใต้	3178	5036I	5824	08	1:1000	321	0-0-16	28,000

มีผลบังคับใช้ตั้งแต่วันที่

1 มกราคม พ.ศ. 2559

รอบบัญชี พ.ศ. 2559 - 2562

บัญชีกำหนดราคาประเมินทุนทรัพย์ที่ดิน

ในการจดทะเบียนสิทธิและนิติกรรมเกี่ยวกับอสังหาริมทรัพย์

เทศบาลเมือง บางกรวย

อำเภอ บางกรวย

จังหวัด นนทบุรี

หน้า 663

โฉนดที่ดินเลขที่	อำเภอ	ตำบล	หน้าสำรวจ	เครื่องหมายที่ดินระบบพิกัดฉาก ยู ที เอ็ม/ ศูนย์กำเนิด					เนื้อที่ (ไร่-งาน-ตร.วา)	ราคาประเมิน (บาท ต่อ ตร.วา)
				แผนที่ภูมิประเทศ	ระวาง	แผ่น	มาตราส่วน	เลขที่ดิน		
35303	บางใหญ่	บางกรวยฝั่งใต้	3179	5036I	5824	08	1:1000	322	0-0-16	28,000
35304	บางใหญ่	บางกรวยฝั่งใต้	3180	5036I	5824	08	1:1000	323	0-0-16	28,000
35305	บางใหญ่	บางกรวยฝั่งใต้	3181	5036I	5824	08	1:1000	324	0-0-16	28,000
35306	บางใหญ่	บางกรวยฝั่งใต้	3182	5036I	5824	08	1:1000	325	0-0-16	28,000
35307	บางใหญ่	บางกรวยฝั่งใต้	3183	5036I	5824	08	1:1000	326	0-0-16	28,000
35308	บางใหญ่	บางกรวยฝั่งใต้	3184	5036I	5824	08	1:1000	327	0-0-16	28,000
35309	บางใหญ่	บางกรวยฝั่งใต้	3185	5036I	5824	08	1:1000	328	0-0-16	28,000
35310	บางใหญ่	บางกรวยฝั่งใต้	3186	5036I	5824	08	1:1000	329	0-0-25	28,000
35311	บางใหญ่	บางกรวยฝั่งใต้	3187	5036I	5824	07	1:1000	134	0-0-25	28,000
35312	บางใหญ่	บางกรวยฝั่งใต้	3188	5036I	5824	07	1:1000	135	0-0-15	28,000
35313	บางใหญ่	บางกรวยฝั่งใต้	3189	5036I	5824	07	1:1000	136	0-0-15	28,000
35314	บางใหญ่	บางกรวยฝั่งใต้	3190	5036I	5824	07	1:1000	137	0-0-15	28,000
35315	บางใหญ่	บางกรวยฝั่งใต้	3191	5036I	5824	07	1:1000	138	0-0-15	28,000
35316	บางใหญ่	บางกรวยฝั่งใต้	3192	5036I	5824	07	1:1000	139	0-0-15	28,000
35317	บางใหญ่	บางกรวยฝั่งใต้	3193	5036I	5824	07	1:1000	140	0-0-15	28,000
35318	บางกรวย	บางกรวยฝั่งใต้	3194	5036I	5824	07	1:1000	141	0-0-15	28,000
35319	บางใหญ่	บางกรวยฝั่งใต้	3195	5036I	5824	07	1:1000	142	0-0-15	28,000
35320	บางใหญ่	บางกรวยฝั่งใต้	3196	5036I	5824	07	1:1000	143	0-0-15	28,000
35321	บางใหญ่	บางกรวยฝั่งใต้	3197	5036I	5824	07	1:1000	144	0-0-15	28,000
35322	บางใหญ่	บางกรวยฝั่งใต้	3198	5036I	5824	07	1:1000	145	0-0-15	28,000

มีผลบังคับใช้ตั้งแต่วันที่

1 มกราคม พ.ศ. 2559

รอบบัญชี พ.ศ. 2559 - 2562

บัญชีกำหนดราคาประเมินทุนทรัพย์ที่ดิน

ในการจดทะเบียนสิทธิและนิติกรรมเกี่ยวกับอสังหาริมทรัพย์

เทศบาลเมือง บางกรวย

อำเภอ บางกรวย

จังหวัด นนทบุรี

หน้า 664

โฉนดที่ดินเลขที่	อำเภอ	ตำบล	หน้าสำรวจ	เครื่องหมายที่ดินระบบพิกัดฉาก ยู ที เอ็ม/ ศูนย์กำเนิด					เนื้อที่ (ไร่-งาน-ตร.วา)	ราคาประเมิน (บาท ต่อ ตร.วา)
				แผนที่ภูมิประเทศ	ระวาง	แผ่น	มาตราส่วน	เลขที่ดิน		
35323	บางใหญ่	บางกรวยฝั่งใต้	3199	5036I	5824	07	1:1000	146	0-0-24	28,000
35326	บางใหญ่	บางกรวยฝั่งใต้	3314	5036I	5826	16	1:1000	153	0-0-3	22,000
35327	บางใหญ่	บางกรวยฝั่งใต้	3315	5036I	5826	16	1:1000	152	0-0-3	22,000
35328	บางใหญ่	บางกรวยฝั่งใต้	3316	5036I	5826	16	1:1000	151	0-0-3	22,000
35329	บางใหญ่	บางกรวยฝั่งใต้	3317	5036I	5826	16	1:1000	150	0-0-3	22,000
35330	บางใหญ่	บางกรวยฝั่งใต้	3377	5036I	5824	08	1:1000	72	0-0-76	28,000
35331	บางใหญ่	บางกรวยฝั่งใต้	3378	5036I	5824	08	1:1000	71	0-0-55	28,000
35332	บางใหญ่	บางกรวยฝั่งใต้	3379	5036I	5824	08	1:1000	70	0-0-55	28,000
35333	บางใหญ่	บางกรวยฝั่งใต้	3380	5036I	5824	08	1:1000	69	0-0-65	28,000
35334	บางใหญ่	บางกรวยฝั่งใต้	3381	5036I	5824	08	1:1000	68	0-0-65	28,000
35335	บางใหญ่	บางกรวยฝั่งใต้	3382	5036I	5824	08	1:1000	67	0-0-55	28,000
35336	บางใหญ่	บางกรวยฝั่งใต้	3383	5036I	5824	08	1:1000	66	0-0-61	28,000
35337	บางใหญ่	บางกรวยฝั่งใต้	3384	5036I	5824	08	1:1000	65	0-0-72	28,000
35339	บางใหญ่	บางกรวยฝั่งใต้	3244	5036I	5826	16	1:1000	169	0-0-3	22,000
35340	บางใหญ่	บางกรวยฝั่งใต้	3245	5036I	5826	16	1:1000	170	0-0-3	22,000
35341	บางใหญ่	บางกรวยฝั่งใต้	3246	5036I	5826	16	1:1000	171	0-0-3	22,000
35342	บางใหญ่	บางกรวยฝั่งใต้	3247	5036I	5826	16	1:1000	172	0-0-3	22,000
35343	บางใหญ่	บางกรวยฝั่งใต้	3240	5036I	5826	16	1:1000	144	0-0-3	22,000
35344	บางใหญ่	บางกรวยฝั่งใต้	3241	5036I	5826	16	1:1000	145	0-0-3	22,000
35345	บางใหญ่	บางกรวยฝั่งใต้	3242	5036I	5826	16	1:1000	146	0-0-3	22,000

มีผลบังคับใช้ตั้งแต่วันที่

1 มกราคม พ.ศ. 2559

รอบบัญชี พ.ศ. 2559 - 2562

บัญชีกำหนดราคาประเมินทุนทรัพย์ที่ดิน

ในการจดทะเบียนสิทธิและนิติกรรมเกี่ยวกับอสังหาริมทรัพย์

เทศบาลเมือง บางกรวย

อำเภอ บางกรวย

จังหวัด นนทบุรี

หน้า 665

โฉนดที่ดินเลขที่	อำเภอ	ตำบล	หน้าสำรวจ	เครื่องหมายที่ดินระบบพิกัดฉาก ยู ที เอ็ม/ ศูนย์กำเนิด					เนื้อที่ (ไร่-งาน-ตร.วา)	ราคาประเมิน (บาท ต่อ ตร.วา)
				แผนที่ภูมิประเทศ	ระวาง	แผ่น	มาตราส่วน	เลขที่ดิน		
35346	บางใหญ่	บางกรวยฝั่งใต้	3243	5036I	5826	16	1:1000	147	0-0-3	22,000
35364	บางใหญ่	บางกรวยฝั่งใต้	3561	5036I	6024	05	1:1000	189	0-0-30	6,500
35365	บางใหญ่	บางกรวยฝั่งใต้	3562	5036I	6024	05	1:1000	188	0-0-20	6,500
35366	บางใหญ่	บางกรวยฝั่งใต้	3563	5036I	6024	05	1:1000	187	0-0-20	6,500
35367	บางใหญ่	บางกรวยฝั่งใต้	3564	5036I	6024	05	1:1000	186	0-0-28	19,500
35368	บางใหญ่	บางกรวยฝั่งใต้	3565	5036I	6024	05	1:1000	185	0-0-7	3,250
35369	บางใหญ่	บางกรวยฝั่งใต้	3566	5036I	6024	05	1:1000	184	0-0-21	28,500
35370	บางใหญ่	บางกรวยฝั่งใต้	3567	5036I	6024	05	1:1000	182	0-0-19	6,500
35398	บางใหญ่	บางกรวยฝั่งใต้	3541	5036I	5824	08	1:1000	57	0-0-41.8	15,000
35399	บางใหญ่	บางกรวยฝั่งใต้	3542	5036I	5824	08	1:1000	58	0-0-41.9	4,500
35400	บางใหญ่	บางกรวยฝั่งใต้	3543	5036I	5824	08	1:1000	59	0-0-20.9	4,500
35401	บางใหญ่	บางกรวยฝั่งใต้	3549	5036I	5824	04	1:1000	185	0-2-4	50,000
35402	บางใหญ่	บางกรวยฝั่งใต้	3479	5036I	5824	07	1:1000	417	0-0-1	28,000
35403	บางใหญ่	บางกรวยฝั่งใต้	3480	5036I	5824	07	1:1000	418	0-0-17	28,000
35404	บางใหญ่	บางกรวยฝั่งใต้	3481	5036I	5824	07	1:1000	419	0-0-17	28,000
35405	บางใหญ่	บางกรวยฝั่งใต้	3482	5036I	5824	07	1:1000	420	0-0-17	28,000
35406	บางใหญ่	บางกรวยฝั่งใต้	3483	5036I	5824	07	1:1000	421	0-0-17	28,000
35407	บางใหญ่	บางกรวยฝั่งใต้	3484	5036I	5824	07	1:1000	422	0-0-17	28,000
35408	บางใหญ่	บางกรวยฝั่งใต้	3485	5036I	5824	07	1:1000	423	0-0-17	28,000
35409	บางใหญ่	บางกรวยฝั่งใต้	3486	5036I	5824	07	1:1000	424	0-0-17	28,000

มีผลบังคับใช้ตั้งแต่วันที่

1 มกราคม พ.ศ. 2559

รอบบัญชี พ.ศ. 2559 - 2562

บัญชีกำหนดราคาประเมินทุนทรัพย์ที่ดิน

ในการจดทะเบียนสิทธิและนิติกรรมเกี่ยวกับอสังหาริมทรัพย์

เทศบาลเมือง บางกรวย

อำเภอ บางกรวย

จังหวัด นนทบุรี

หน้า 666

โฉนดที่ดินเลขที่	อำเภอ	ตำบล	หน้าสำรวจ	เครื่องหมายที่ดินระบบพิกัดฉาก ยู ที เอ็ม/ ศูนย์กำเนิด					เนื้อที่ (ไร่-งาน-ตร.วา)	ราคาประเมิน (บาท ต่อ ตร.วา)
				แผนที่ภูมิประเทศ	ระวาง	แผ่น	มาตราส่วน	เลขที่ดิน		
35410	บางใหญ่	บางกรวยฝั่งใต้	3487	5036I	5824	07	1:1000	425	0-0-29	28,000
35411	บางใหญ่	บางกรวยฝั่งใต้	3488	5036I	5824	07	1:1000	434	0-0-3	28,000
35412	บางใหญ่	บางกรวยฝั่งใต้	3489	5036I	5824	07	1:1000	433	0-0-17	28,000
35413	บางใหญ่	บางกรวยฝั่งใต้	3490	5036I	5824	07	1:1000	432	0-0-17	28,000
35414	บางใหญ่	บางกรวยฝั่งใต้	3491	5036I	5824	07	1:1000	431	0-0-17	28,000
35415	บางใหญ่	บางกรวยฝั่งใต้	3492	5036I	5824	07	1:1000	430	0-0-17	28,000
35417	บางใหญ่	บางกรวยฝั่งใต้	3494	5036I	5824	07	1:1000	428	0-0-17	28,000
35418	บางใหญ่	บางกรวยฝั่งใต้	3495	5036I	5824	07	1:1000	427	0-0-17	28,000
35419	บางใหญ่	บางกรวยฝั่งใต้	3496	5036I	5824	07	1:1000	426	0-0-29	28,000
35420	บางใหญ่	บางกรวยฝั่งใต้	3497	5036I	5824	07	1:1000	436	0-0-6	28,000
35421	บางใหญ่	บางกรวยฝั่งใต้	3498	5036I	5824	07	1:1000	437	0-0-17	28,000
35422	บางใหญ่	บางกรวยฝั่งใต้	3499	5036I	5824	07	1:1000	438	0-0-17	28,000
35423	บางใหญ่	บางกรวยฝั่งใต้	3500	5036I	5824	07	1:1000	439	0-0-17	28,000
35424	บางใหญ่	บางกรวยฝั่งใต้	3501	5036I	5824	07	1:1000	440	0-0-17	28,000
35425	บางใหญ่	บางกรวยฝั่งใต้	3502	5036I	5824	07	1:1000	441	0-0-17	28,000
35426	บางใหญ่	บางกรวยฝั่งใต้	3503	5036I	5824	07	1:1000	442	0-0-17	28,000
35427	บางใหญ่	บางกรวยฝั่งใต้	3504	5036I	5824	07	1:1000	443	0-0-17	28,000
35428	บางใหญ่	บางกรวยฝั่งใต้	3505	5036I	5824	07	1:1000	444	0-0-29	28,000
35429	บางใหญ่	บางกรวยฝั่งใต้	3506	5036I	5824	07	1:1000	453	0-0-7	28,000
35430	บางใหญ่	บางกรวยฝั่งใต้	3507	5036I	5824	07	1:1000	452	0-0-17	28,000

มีผลบังคับใช้ตั้งแต่วันที่

1 มกราคม พ.ศ. 2559

รอบบัญชี พ.ศ. 2559 - 2562

บัญชีกำหนดราคาประเมินทุนทรัพย์ที่ดิน

ในการจดทะเบียนสิทธิและนิติกรรมเกี่ยวกับอสังหาริมทรัพย์

เทศบาลเมือง บางกรวย

อำเภอ บางกรวย

จังหวัด นนทบุรี

หน้า 667

โฉนดที่ดินเลขที่	อำเภอ	ตำบล	หน้าสำรวจ	เครื่องหมายที่ดินระบบพิกัดฉาก ยู ที เอ็ม/ ศูนย์กำเนิด					เนื้อที่ (ไร่-งาน-ตร.วา)	ราคาประเมิน (บาท ต่อ ตร.วา)
				แผนที่ภูมิประเทศ	ระวาง	แผ่น	มาตราส่วน	เลขที่ดิน		
35431	บางใหญ่	บางกรวยฝั่งใต้	3508	5036I	5824	07	1:1000	451	0-0-17	28,000
35432	บางใหญ่	บางกรวยฝั่งใต้	3509	5036I	5824	07	1:1000	450	0-0-17	28,000
35433	บางใหญ่	บางกรวยฝั่งใต้	3510	5036I	5824	07	1:1000	449	0-0-17	28,000
35434	บางใหญ่	บางกรวยฝั่งใต้	3511	5036I	5824	07	1:1000	448	0-0-17	28,000
35435	บางใหญ่	บางกรวยฝั่งใต้	3512	5036I	5824	07	1:1000	447	0-0-17	28,000
35436	บางใหญ่	บางกรวยฝั่งใต้	3513	5036I	5824	07	1:1000	446	0-0-17	28,000
35437	บางใหญ่	บางกรวยฝั่งใต้	3514	5036I	5824	07	1:1000	445	0-0-28	28,000
35445	บางใหญ่	บางกรวยฝั่งใต้	3553	5036I	5824	08	1:1000	386	0-0-2	28,000
35446	บางใหญ่	บางกรวยฝั่งใต้	3554	5036I	5824	08	1:1000	381	0-0-3	28,000
35457	บางใหญ่	บางกรวยฝั่งใต้	3544	5036I	5824	04	1:1000	335	0-0-2	50,000
35458	บางใหญ่	บางกรวยฝั่งใต้	3545	5036I	5824	04	1:1000	334	0-0-31	50,000
35459	บางใหญ่	บางกรวยฝั่งใต้	3546	5036I	5824	04	1:1000	333	0-0-32	50,000
35460	บางใหญ่	บางกรวยฝั่งใต้	3547	5036I	5824	04	1:1000	338	0-0-36	50,000
35461	บางใหญ่	บางกรวยฝั่งใต้	3548	5036I	5824	04	1:1000	337	0-0-32	50,000
35472	บางใหญ่	บางกรวยฝั่งใต้	3589	5036I	6024	02	1:1000	60	0-2-0	4,500
35978	บางใหญ่	บางกรวยฝั่งใต้	3460	5036I	6026	13	1:1000	332	0-0-13	9,000
35984	บางใหญ่	บางกรวยฝั่งใต้	3462	5036I	6026	13	1:1000	330	0-0-25	9,000
36017	บางใหญ่	บางกรวยฝั่งใต้	3733	5036I	5824	04	1:1000	195	0-0-18	50,000
36018	บางใหญ่	บางกรวยฝั่งใต้	3734	5036I	5824	04	1:1000	196	0-0-17	50,000
36019	บางใหญ่	บางกรวยฝั่งใต้	3735	5036I	5824	04	1:1000	197	0-0-17	50,000

มีผลบังคับใช้ตั้งแต่วันที่

1 มกราคม พ.ศ. 2559

รอบบัญชี พ.ศ. 2559 - 2562

บัญชีกำหนดราคาประเมินทุนทรัพย์ที่ดิน

ในการจดทะเบียนสิทธิและนิติกรรมเกี่ยวกับอสังหาริมทรัพย์

เทศบาลเมือง บางกรวย

อำเภอ บางกรวย

จังหวัด นนทบุรี

หน้า 668

โฉนดที่ดินเลขที่	อำเภอ	ตำบล	หน้าสำรวจ	เครื่องหมายที่ดินระบบพิกัดฉาก ยู ที เอ็ม/ ศูนย์กำเนิด					เนื้อที่ (ไร่-งาน-ตร.วา)	ราคาประเมิน (บาท ต่อ ตร.วา)
				แผนที่ภูมิประเทศ	ระวาง	แผ่น	มาตราส่วน	เลขที่ดิน		
36020	บางใหญ่	บางกรวยฝั่งใต้	3736	5036I	5824	04	1:1000	198	0-0-17	50,000
36022	บางใหญ่	บางกรวยฝั่งใต้	3738	5036I	5824	04	1:1000	200	0-0-76	37,500
36023	บางใหญ่	บางกรวยฝั่งใต้	3739	5036I	5824	04	1:1000	201	0-0-84	37,500
36024	บางใหญ่	บางกรวยฝั่งใต้	3740	5036I	5824	04	1:1000	205	2-1-55	50,000
36027	บางใหญ่	บางกรวยฝั่งใต้	3555	5036I	5824	12	1:1000	159	0-0-1	30,000
36028	บางใหญ่	บางกรวยฝั่งใต้	3556	5036I	5824	12	1:1000	160	0-0-14	30,000
36029	บางใหญ่	บางกรวยฝั่งใต้	3557	5036I	5824	12	1:1000	161	0-0-13.4	30,000
36030	บางใหญ่	บางกรวยฝั่งใต้	3558	5036I	5824	12	1:1000	162	0-0-13.3	30,000
36031	บางใหญ่	บางกรวยฝั่งใต้	3559	5036I	5824	12	1:1000	163	0-0-13.3	30,000
36032	บางใหญ่	บางกรวยฝั่งใต้	3560	5036I	5824	12	1:1000	164	0-0-13	30,000
36033	บางใหญ่	บางกรวยฝั่งใต้	3610	5036I	5824	12	1:1000	165	0-0-1	30,000
36071	บางใหญ่	บางกรวยฝั่งใต้	3611	5036I	5826	16	1:1000	159	0-0-3	22,000
36072	บางใหญ่	บางกรวยฝั่งใต้	3612	5036I	5826	16	1:1000	160	0-0-3	22,000
36073	บางใหญ่	บางกรวยฝั่งใต้	3613	5036I	5826	16	1:1000	161	0-0-3	22,000
36074	บางใหญ่	บางกรวยฝั่งใต้	3614	5036I	5826	16	1:1000	162	0-0-3	22,000
36076	บางใหญ่	บางกรวยฝั่งใต้	3463	5036I	6026	13	1:1000	335	0-0-10	9,000
36077	บางใหญ่	บางกรวยฝั่งใต้	3461	5036I	6026	13	1:1000	88	0-0-15	9,000
36105	บางใหญ่	บางกรวยฝั่งใต้	3686	5036I	5824	04	1:1000	135	0-0-17	30,000
36106	บางใหญ่	บางกรวยฝั่งใต้	3687	5036I	5824	04	1:1000	136	0-0-14	30,000
36107	บางใหญ่	บางกรวยฝั่งใต้	3688	5036I	5824	04	1:1000	112	0-0-35	30,000

มีผลบังคับใช้ตั้งแต่วันที่

1 มกราคม พ.ศ. 2559

รอบบัญชี พ.ศ. 2559 - 2562

บัญชีกำหนดราคาประเมินทุนทรัพย์ที่ดิน

ในการจดทะเบียนสิทธิและนิติกรรมเกี่ยวกับอสังหาริมทรัพย์

เทศบาลเมือง บางกรวย

อำเภอ บางกรวย

จังหวัด นนทบุรี

หน้า 669

โฉนดที่ดินเลขที่	อำเภอ	ตำบล	หน้าสำรวจ	เครื่องหมายที่ดินระบบพิกัดฉาก ยู ที เอ็ม/ ศูนย์กำเนิด					เนื้อที่ (ไร่-งาน-ตร.วา)	ราคาประเมิน (บาท ต่อ ตร.วา)
				แผนที่ภูมิประเทศ	ระวาง	แผ่น	มาตราส่วน	เลขที่ดิน		
36108	บางใหญ่	บางกรวยฝั่งใต้	3689	5036I	5824	04	1:1000	113	0-0-46	30,000
36141	บางใหญ่	บางกรวยฝั่งใต้	3472	5036I	5824	04	1:1000	326	0-0-32	50,000
36142	บางใหญ่	บางกรวยฝั่งใต้	3473	5036I	5824	04	1:1000	325	0-0-32	50,000
36143	บางใหญ่	บางกรวยฝั่งใต้	3474	5036I	5824	04	1:1000	324	0-0-19	50,000
36145	บางใหญ่	บางกรวยฝั่งใต้	3746	5036I	5824	04	1:1000	331	0-0-7	50,000
36146	บางใหญ่	บางกรวยฝั่งใต้	3747	5036I	5824	04	1:1000	330	0-0-32	50,000
36147	บางใหญ่	บางกรวยฝั่งใต้	3748	5036I	5824	04	1:1000	329	0-0-32	50,000
36148	บางใหญ่	บางกรวยฝั่งใต้	3749	5036I	5824	04	1:1000	328	0-0-22	50,000
36149	บางใหญ่	บางกรวยฝั่งใต้	3464	5036I	5824	04	1:1000	315	0-0-18	50,000
36150	บางใหญ่	บางกรวยฝั่งใต้	3465	5036I	5824	04	1:1000	314	0-0-34	50,000
36151	บางใหญ่	บางกรวยฝั่งใต้	3466	5036I	5824	04	1:1000	313	0-0-43	50,000
36152	บางใหญ่	บางกรวยฝั่งใต้	3467	5036I	5824	04	1:1000	319	0-0-13	50,000
36153	บางใหญ่	บางกรวยฝั่งใต้	3468	5036I	5824	04	1:1000	318	0-0-33	50,000
36154	บางใหญ่	บางกรวยฝั่งใต้	3469	5036I	5824	04	1:1000	317	0-0-31	50,000
36155	บางใหญ่	บางกรวยฝั่งใต้	3470	5036I	5824	04	1:1000	316	0-0-15	50,000
36160	บางใหญ่	บางกรวยฝั่งใต้	3550	5036I	5824	11	1:1000	122	0-1-39	22,000
36161	บางใหญ่	บางกรวยฝั่งใต้	3551	5036I	5824	11	1:1000	123	0-1-39	22,000
36162	บางใหญ่	บางกรวยฝั่งใต้	3552	5036I	5824	11	1:1000	124	0-1-41	22,000
36323	บางใหญ่	บางกรวยฝั่งใต้	3732	5036I	5824	12	1:1000	126	0-0-26	50,000
36421	บางใหญ่	บางกรวยฝั่งใต้	3592	5036I	6026	13	1:1000	387	0-0-15.8	28,000

มีผลบังคับใช้ตั้งแต่วันที่

1 มกราคม พ.ศ. 2559

รอบบัญชี พ.ศ. 2559 - 2562

บัญชีกำหนดราคาประเมินทุนทรัพย์ที่ดิน

ในการจดทะเบียนสิทธิและนิติกรรมเกี่ยวกับอสังหาริมทรัพย์

เทศบาลเมือง บางกรวย

อำเภอ บางกรวย

จังหวัด นนทบุรี

หน้า 670

โฉนดที่ดินเลขที่	อำเภอ	ตำบล	หน้าสำรวจ	เครื่องหมายที่ดินระบบพิกัดฉาก ยู ที เอ็ม/ ศูนย์กำเนิด					เนื้อที่ (ไร่-งาน-ตร.วา)	ราคาประเมิน (บาท ต่อ ตร.วา)
				แผนที่ภูมิประเทศ	ระวาง	แผ่น	มาตราส่วน	เลขที่ดิน		
36422	บางใหญ่	บางกรวยฝั่งใต้	3593	5036I	6026	13	1:1000	386	0-0-15.8	28,000
36423	บางใหญ่	บางกรวยฝั่งใต้	3594	5036I	6026	13	1:1000	385	0-0-15.8	28,000
36424	บางใหญ่	บางกรวยฝั่งใต้	3601	5036I	6026	13	1:1000	379	0-0-15.8	28,000
36425	บางใหญ่	บางกรวยฝั่งใต้	3602	5036I	6026	13	1:1000	380	0-0-15.8	28,000
36426	บางใหญ่	บางกรวยฝั่งใต้	3603	5036I	6026	13	1:1000	381	0-0-15.8	28,000
36427	บางใหญ่	บางกรวยฝั่งใต้	3604	5036I	6026	13	1:1000	382	0-0-15.8	28,000
36436	บางใหญ่	บางกรวยฝั่งใต้	3741	5036I	6026	13	1:1000	362	0-0-15.7	28,000
36437	บางใหญ่	บางกรวยฝั่งใต้	3742	5036I	6026	13	1:1000	361	0-0-15.7	28,000
36438	บางใหญ่	บางกรวยฝั่งใต้	3743	5036I	6026	13	1:1000	360	0-0-15.7	28,000
36439	บางใหญ่	บางกรวยฝั่งใต้	3744	5036I	6026	13	1:1000	359	0-0-15.7	28,000
36461	บางใหญ่	บางกรวยฝั่งใต้	3568	5036I	5826	16	1:1000	314	0-0-20	35,000
36462	บางใหญ่	บางกรวยฝั่งใต้	3569	5036I	5826	16	1:1000	322	0-0-17	28,000
36463	บางใหญ่	บางกรวยฝั่งใต้	3570	5036I	6026	13	1:1000	437	0-0-26	50,000
36464	บางใหญ่	บางกรวยฝั่งใต้	3571	5036I	6026	13	1:1000	438	0-0-22	50,000
36465	บางใหญ่	บางกรวยฝั่งใต้	3572	5036I	6026	13	1:1000	439	0-0-22	50,000
36466	บางใหญ่	บางกรวยฝั่งใต้	3573	5036I	6026	13	1:1000	440	0-0-22	50,000
36467	บางใหญ่	บางกรวยฝั่งใต้	3574	5036I	5826	16	1:1000	331	0-0-11	50,000
36468	บางใหญ่	บางกรวยฝั่งใต้	3575	5036I	5826	16	1:1000	334	0-1-69	50,000
36482	บางใหญ่	บางกรวยฝั่งใต้	3755	5036I	6026	13	1:1000	269	0-0-22.8	18,000
36483	บางใหญ่	บางกรวยฝั่งใต้	3756	5036I	6026	13	1:1000	270	0-0-26.4	18,000

มีผลบังคับใช้ตั้งแต่วันที่

1 มกราคม พ.ศ. 2559

รอบบัญชี พ.ศ. 2559 - 2562

บัญชีกำหนดราคาประเมินทุนทรัพย์ที่ดิน

ในการจดทะเบียนสิทธิและนิติกรรมเกี่ยวกับอสังหาริมทรัพย์

เทศบาลเมือง บางกรวย

อำเภอ บางกรวย

จังหวัด นนทบุรี

หน้า 671

โฉนดที่ดินเลขที่	อำเภอ	ตำบล	หน้าสำรวจ	เครื่องหมายที่ดินระบบพิกัดฉาก ยู ที เอ็ม/ ศูนย์กำเนิด					เนื้อที่ (ไร่-งาน-ตร.วา)	ราคาประเมิน (บาท ต่อ ตร.วา)
				แผนที่ภูมิประเทศ	ระวาง	แผ่น	มาตราส่วน	เลขที่ดิน		
36489	บางใหญ่	บางกรวยฝั่งใต้	3595	5036I	6026	13	1:1000	404	0-0-17.6	45,000
36490	บางใหญ่	บางกรวยฝั่งใต้	3596	5036I	6026	13	1:1000	405	0-0-17.5	45,000
36491	บางใหญ่	บางกรวยฝั่งใต้	3597	5036I	6026	13	1:1000	406	0-0-17.4	45,000
36492	บางใหญ่	บางกรวยฝั่งใต้	3598	5036I	6026	13	1:1000	407	0-0-17.4	45,000
36493	บางใหญ่	บางกรวยฝั่งใต้	3599	5036I	6026	13	1:1000	408	0-0-17.3	45,000
36494	บางใหญ่	บางกรวยฝั่งใต้	3600	5036I	6026	13	1:1000	409	0-0-17.3	45,000
36495	บางใหญ่	บางกรวยฝั่งใต้	3606	5036I	6026	13	1:1000	392	0-0-15.8	28,000
36496	บางใหญ่	บางกรวยฝั่งใต้	3607	5036I	6026	13	1:1000	393	0-0-15.8	28,000
36497	บางใหญ่	บางกรวยฝั่งใต้	3608	5036I	6026	13	1:1000	395	0-0-18.6	35,000
36498	บางใหญ่	บางกรวยฝั่งใต้	3609	5036I	6026	13	1:1000	394	0-0-18.5	35,000
36596	บางใหญ่	บางกรวยฝั่งใต้	3760	5036I	5826	16	1:1000	274	2-0-59	18,000
36597	บางใหญ่	บางกรวยฝั่งใต้	3761	5036I	5826	16	1:1000	273	0-0-90	18,000
36608	บางใหญ่	บางกรวยฝั่งใต้	3762	5036I	5824	04	1:1000	82	0-0-46	15,000
36609	บางใหญ่	บางกรวยฝั่งใต้	3763	5036I	5824	04	1:1000	84	0-0-73.3	15,000
36610	บางใหญ่	บางกรวยฝั่งใต้	3764	5036I	5824	04	1:1000	62	0-0-37.7	15,000
36611	บางใหญ่	บางกรวยฝั่งใต้	3765	5036I	5824	04	1:1000	66	0-0-64	15,000
36650	บางใหญ่	บางกรวยฝั่งใต้	3706	5036I	5824	07	1:1000	321	0-0-23.7	28,000
36651	บางใหญ่	บางกรวยฝั่งใต้	3707	5036I	5824	07	1:1000	320	0-0-27	28,000
36652	บางใหญ่	บางกรวยฝั่งใต้	3708	5036I	5824	07	1:1000	319	0-0-41.5	28,000
36653	บางใหญ่	บางกรวยฝั่งใต้	3709	5036I	5824	07	1:1000	318	0-0-41.5	28,000

มีผลบังคับใช้ตั้งแต่วันที่

1 มกราคม พ.ศ. 2559

รอบบัญชี พ.ศ. 2559 - 2562

บัญชีกำหนดราคาประเมินทุนทรัพย์ที่ดิน

ในการจดทะเบียนสิทธิและนิติกรรมเกี่ยวกับอสังหาริมทรัพย์

เทศบาลเมือง บางกรวย

อำเภอ บางกรวย

จังหวัด นนทบุรี

หน้า 672

โฉนดที่ดินเลขที่	อำเภอ	ตำบล	หน้าสำรวจ	เครื่องหมายที่ดินระบบพิกัดฉาก ยู ที เอ็ม/ ศูนย์กำเนิด					เนื้อที่ (ไร่-งาน-ตร.วา)	ราคาประเมิน (บาท ต่อ ตร.วา)
				แผนที่ภูมิประเทศ	ระวาง	แผ่น	มาตราส่วน	เลขที่ดิน		
36654	บางใหญ่	บางกรวยฝั่งใต้	3710	5036I	5824	07	1:1000	317	0-0-27	28,000
36655	บางใหญ่	บางกรวยฝั่งใต้	3711	5036I	5824	07	1:1000	316	0-0-27	28,000
36656	บางใหญ่	บางกรวยฝั่งใต้	3712	5036I	5824	07	1:1000	315	0-0-27	28,000
36657	บางใหญ่	บางกรวยฝั่งใต้	3713	5036I	5824	07	1:1000	314	0-0-27.2	28,000
36658	บางใหญ่	บางกรวยฝั่งใต้	3714	5036I	5824	07	1:1000	313	0-0-27.2	28,000
36659	บางใหญ่	บางกรวยฝั่งใต้	3715	5036I	5824	07	1:1000	312	0-0-27.2	28,000
36660	บางใหญ่	บางกรวยฝั่งใต้	3716	5036I	5824	07	1:1000	311	0-0-27.2	28,000
36661	บางใหญ่	บางกรวยฝั่งใต้	3717	5036I	5824	07	1:1000	310	0-0-27.2	28,000
36662	บางใหญ่	บางกรวยฝั่งใต้	3718	5036I	5824	07	1:1000	309	0-0-27.2	28,000
36663	บางใหญ่	บางกรวยฝั่งใต้	3719	5036I	5824	07	1:1000	308	0-0-41	28,000
36664	บางใหญ่	บางกรวยฝั่งใต้	3720	5036I	5824	07	1:1000	363	0-0-30.8	28,000
36665	บางใหญ่	บางกรวยฝั่งใต้	3721	5036I	5824	07	1:1000	364	0-0-18.8	28,000
36666	บางใหญ่	บางกรวยฝั่งใต้	3722	5036I	5824	07	1:1000	365	0-0-18.8	28,000
36667	บางใหญ่	บางกรวยฝั่งใต้	3723	5036I	5824	07	1:1000	397	0-0-20.1	28,000
36668	บางใหญ่	บางกรวยฝั่งใต้	3724	5036I	5824	07	1:1000	362	0-0-30.2	14,000
36669	บางใหญ่	บางกรวยฝั่งใต้	3725	5036I	5824	07	1:1000	361	0-0-35.8	28,000
36670	บางใหญ่	บางกรวยฝั่งใต้	3726	5036I	5824	07	1:1000	360	0-0-19.4	28,000
36671	บางใหญ่	บางกรวยฝั่งใต้	3727	5036I	5824	07	1:1000	359	0-0-18.2	28,000
36672	บางใหญ่	บางกรวยฝั่งใต้	3728	5036I	5824	07	1:1000	356	0-0-34.5	28,000
36673	บางใหญ่	บางกรวยฝั่งใต้	3729	5036I	5824	07	1:1000	357	0-0-19.4	28,000

มีผลบังคับใช้ตั้งแต่วันที่

1 มกราคม พ.ศ. 2559

รอบบัญชี พ.ศ. 2559 - 2562

บัญชีกำหนดราคาประเมินทุนทรัพย์ที่ดิน

ในการจดทะเบียนสิทธิและนิติกรรมเกี่ยวกับอสังหาริมทรัพย์

เทศบาลเมือง บางกรวย

อำเภอ บางกรวย

จังหวัด นนทบุรี

หน้า 673

โฉนดที่ดินเลขที่	อำเภอ	ตำบล	หน้าสำรวจ	เครื่องหมายที่ดินระบบพิกัดฉาก ยู ที เอ็ม/ ศูนย์กำเนิด					เนื้อที่ (ไร่-งาน-ตร.วา)	ราคาประเมิน (บาท ต่อ ตร.วา)
				แผนที่ภูมิประเทศ	ระวาง	แผ่น	มาตราส่วน	เลขที่ดิน		
36674	บางใหญ่	บางกรวยฝั่งใต้	3730	5036I	5824	07	1:1000	358	0-0-19.4	28,000
36675	บางใหญ่	บางกรวยฝั่งใต้	3731	5036I	5824	07	1:1000	416	0-0-3	28,000
36700	บางใหญ่	บางกรวยฝั่งใต้	3750	5036I	5826	16	1:1000	164	0-0-3	22,000
36702	บางใหญ่	บางกรวยฝั่งใต้	3752	5036I	5826	16	1:1000	166	0-0-3	22,000
36703	บางใหญ่	บางกรวยฝั่งใต้	3753	5036I	5826	16	1:1000	167	0-0-3	22,000
36711	บางใหญ่	บางกรวยฝั่งใต้	3754	5036I	5824	07	1:1000	81	0-0-8	28,000
36754	บางใหญ่	บางกรวยฝั่งใต้	3759	5036I	5826	16	1:1000	269	0-0-39	18,000
36758	บางใหญ่	บางกรวยฝั่งใต้	3758	5036I	5826	16	1:1000	275	2-2-79	18,000
36763	บางใหญ่	บางกรวยฝั่งใต้	2864	5036I	6024	05	1:1000	215	0-1-3	6,500
36764	บางใหญ่	บางกรวยฝั่งใต้	2865	5036I	6024	05	1:1000	216	0-0-97	6,500
36765	บางใหญ่	บางกรวยฝั่งใต้	2866	5036I	6024	05	1:1000	219	0-0-97	6,500
36766	บางใหญ่	บางกรวยฝั่งใต้	2867	5036I	6024	05	1:1000	218	0-1-0	6,500
36784	บางใหญ่	บางกรวยฝั่งใต้	3767	5036I	5824	04	1:1000	215	0-0-8.7	10,000
36785	บางใหญ่	บางกรวยฝั่งใต้	3768	5036I	5824	04	1:1000	216	0-0-69.5	20,000
36824	บางใหญ่	บางกรวยฝั่งใต้	3785	5036I	5824	12	1:1000	113	0-0-17.5	35,000
36858	บางใหญ่	บางกรวยฝั่งใต้	3777	5036I	5824	08	1:1000	104	0-0-78	30,000
36859	บางใหญ่	บางกรวยฝั่งใต้	3778	5036I	5824	08	1:1000	103	0-0-78	30,000
36860	บางใหญ่	บางกรวยฝั่งใต้	3779	5036I	5824	08	1:1000	102	0-0-78	30,000
36861	บางใหญ่	บางกรวยฝั่งใต้	3780	5036I	5824	04	1:1000	354	0-0-93	30,000
36862	บางใหญ่	บางกรวยฝั่งใต้	3781	5036I	5824	04	1:1000	355	0-0-93	30,000

มีผลบังคับใช้ตั้งแต่วันที่

1 มกราคม พ.ศ. 2559

รอบบัญชี พ.ศ. 2559 - 2562

บัญชีกำหนดราคาประเมินทุนทรัพย์ที่ดิน

ในการจดทะเบียนสิทธิและนิติกรรมเกี่ยวกับอสังหาริมทรัพย์

เทศบาลเมือง บางกรวย

อำเภอ บางกรวย

จังหวัด นนทบุรี

หน้า 674

โฉนดที่ดินเลขที่	อำเภอ	ตำบล	หน้าสำรวจ	เครื่องหมายที่ดินระบบพิกัดฉาก ยู ที เอ็ม/ ศูนย์กำเนิด					เนื้อที่ (ไร่-งาน-ตร.วา)	ราคาประเมิน (บาท ต่อ ตร.วา)
				แผนที่ภูมิประเทศ	ระวาง	แผ่น	มาตราส่วน	เลขที่ดิน		
36863	บางใหญ่	บางกรวยฝั่งใต้	3782	5036I	5824	04	1:1000	356	0-0-95	30,000
36864	บางใหญ่	บางกรวยฝั่งใต้	3783	5036I	5824	04	1:1000	353	0-0-95	30,000
36865	บางใหญ่	บางกรวยฝั่งใต้	3784	5036I	5824	08	1:1000	98	0-1-0	30,000
36897	บางใหญ่	บางกรวยฝั่งใต้	3816	5036I	6026	13	1:1000	161	0-0-37.3	45,000
36898	บางใหญ่	บางกรวยฝั่งใต้	3817	5036I	6026	13	1:1000	160	0-0-28.4	45,000
36953	บางใหญ่	บางกรวยฝั่งใต้	3690	5036I	5824	04	1:1000	145	0-0-3	30,000
36954	บางใหญ่	บางกรวยฝั่งใต้	3691	5036I	5824	04	1:1000	143	0-0-90	30,000
36955	บางใหญ่	บางกรวยฝั่งใต้	3692	5036I	5824	04	1:1000	142	0-0-72	30,000
36956	บางใหญ่	บางกรวยฝั่งใต้	3693	5036I	5824	04	1:1000	141	0-0-73	30,000
36957	บางใหญ่	บางกรวยฝั่งใต้	3694	5036I	5824	04	1:1000	130	0-0-60	30,000
36958	บางใหญ่	บางกรวยฝั่งใต้	3695	5036I	5824	04	1:1000	129	0-0-63	30,000
36959	บางใหญ่	บางกรวยฝั่งใต้	3696	5036I	5824	04	1:1000	128	0-0-63	30,000
36960	บางใหญ่	บางกรวยฝั่งใต้	3697	5036I	5824	04	1:1000	127	0-0-63	30,000
36961	บางใหญ่	บางกรวยฝั่งใต้	3698	5036I	5824	04	1:1000	126	0-0-63	30,000
36962	บางใหญ่	บางกรวยฝั่งใต้	3699	5036I	5824	04	1:1000	118	0-0-64	30,000
36963	บางใหญ่	บางกรวยฝั่งใต้	3700	5036I	5824	04	1:1000	119	0-0-71	30,000
36964	บางใหญ่	บางกรวยฝั่งใต้	3701	5036I	5824	04	1:1000	120	0-0-69	30,000
36965	บางใหญ่	บางกรวยฝั่งใต้	3702	5036I	5824	04	1:1000	121	0-0-66	30,000
36966	บางใหญ่	บางกรวยฝั่งใต้	3703	5036I	5824	04	1:1000	122	0-0-64	30,000
36967	บางใหญ่	บางกรวยฝั่งใต้	3704	5036I	5824	04	1:1000	123	0-1-0	30,000

มีผลบังคับใช้ตั้งแต่วันที่

1 มกราคม พ.ศ. 2559

รอบบัญชี พ.ศ. 2559 - 2562

บัญชีกำหนดราคาประเมินทุนทรัพย์ที่ดิน

ในการจดทะเบียนสิทธิและนิติกรรมเกี่ยวกับอสังหาริมทรัพย์

เทศบาลเมือง บางกรวย

อำเภอ บางกรวย

จังหวัด นนทบุรี

หน้า 675

โฉนดที่ดินเลขที่	อำเภอ	ตำบล	หน้าสำรวจ	เครื่องหมายที่ดินระบบพิกัดฉาก ยู ที เอ็ม/ ศูนย์กำเนิด					เนื้อที่ (ไร่-งาน-ตร.วา)	ราคาประเมิน (บาท ต่อ ตร.วา)
				แผนที่ภูมิประเทศ	ระวาง	แผ่น	มาตราส่วน	เลขที่ดิน		
36968	บางใหญ่	บางกรวยฝั่งใต้	3705	5036I	5824	04	1:1000	140	0-0-79	30,000
36990	บางใหญ่	บางกรวยฝั่งใต้	3771	5036I	5826	16	1:1000	82	0-0-25	45,000
36991	บางใหญ่	บางกรวยฝั่งใต้	3772	5036I	5826	16	1:1000	81	0-0-20	45,000
36992	บางใหญ่	บางกรวยฝั่งใต้	3773	5036I	5826	16	1:1000	80	0-0-21	45,000
36993	บางใหญ่	บางกรวยฝั่งใต้	3774	5036I	5826	16	1:1000	79	0-0-21	45,000
36994	บางใหญ่	บางกรวยฝั่งใต้	3775	5036I	5826	16	1:1000	78	0-0-22	45,000
37097	บางใหญ่	บางกรวยฝั่งใต้	3808	5036I	5824	07	1:1000	564	0-0-24	35,000
37098	บางใหญ่	บางกรวยฝั่งใต้	3809	5036I	5824	07	1:1000	563	0-0-11	35,000
37099	บางใหญ่	บางกรวยฝั่งใต้	3810	5036I	5824	07	1:1000	562	0-1-14	35,000
37100	บางใหญ่	บางกรวยฝั่งใต้	3811	5036I	5824	07	1:1000	561	0-1-10.5	35,000
37101	บางใหญ่	บางกรวยฝั่งใต้	3812	5036I	5824	07	1:1000	560	0-1-10.5	35,000
37102	บางใหญ่	บางกรวยฝั่งใต้	3813	5036I	5824	07	1:1000	559	0-0-83	35,000
37103	บางใหญ่	บางกรวยฝั่งใต้	3814	5036I	5824	07	1:1000	529	0-0-5.4	35,000
37104	บางใหญ่	บางกรวยฝั่งใต้	3815	5036I	5824	07	1:1000	553	0-0-37	12,500
37106	บางใหญ่	บางกรวยฝั่งใต้	3802	5036I	5824	07	1:1000	565	0-1-10	35,000
37107	บางใหญ่	บางกรวยฝั่งใต้	3803	5036I	5824	07	1:1000	566	0-1-28	35,000
37108	บางใหญ่	บางกรวยฝั่งใต้	3804	5036I	5824	07	1:1000	568	0-1-44	35,000
37109	บางใหญ่	บางกรวยฝั่งใต้	3805	5036I	5824	07	1:1000	569	0-0-85	35,000
37215	บางใหญ่	บางกรวยฝั่งใต้	3824	5036I	5824	08	1:1000	670	0-2-0	4,500
37216	บางใหญ่	บางกรวยฝั่งใต้	3825	5036I	5824	08	1:1000	668	0-1-0	28,000

มีผลบังคับใช้ตั้งแต่วันที่

1 มกราคม พ.ศ. 2559

รอบบัญชี พ.ศ. 2559 - 2562

บัญชีกำหนดราคาประเมินทุนทรัพย์ที่ดิน

ในการจดทะเบียนสิทธิและนิติกรรมเกี่ยวกับอสังหาริมทรัพย์

เทศบาลเมือง บางกรวย

อำเภอ บางกรวย

จังหวัด นนทบุรี

หน้า 676

โฉนดที่ดินเลขที่	อำเภอ	ตำบล	หน้าสำรวจ	เครื่องหมายที่ดินระบบพิกัดฉาก ยู ที เอ็ม/ ศูนย์กำเนิด					เนื้อที่ (ไร่-งาน-ตร.วา)	ราคาประเมิน (บาท ต่อ ตร.วา)
				แผนที่ภูมิประเทศ	ระวาง	แผ่น	มาตราส่วน	เลขที่ดิน		
37249	บางใหญ่	บางกรวยฝั่งใต้	3684	5036I	5824	04	1:1000	237	0-0-23	6,500
37250	บางใหญ่	บางกรวยฝั่งใต้	3685	5036I	5824	04	1:1000	238	0-0-28	6,500
37261	บางใหญ่	บางกรวยฝั่งใต้	3807	5036I	5824	07	1:1000	97	0-0-7	28,000
37294	บางใหญ่	บางกรวยฝั่งใต้	3826	5036I	6024	05	1:1000	175	0-0-45	35,000
37303	บางใหญ่	บางกรวยฝั่งใต้	3836	5036I	5824	11	1:1000	1	0-0-81	17,500
37305	บางใหญ่	บางกรวยฝั่งใต้	3840	5036I	5824	07	1:1000	160	0-0-6	28,000
37380	บางใหญ่	บางกรวยฝั่งใต้	3820	5036I	5824	08	1:1000	42	0-0-98	25,000
37461	บางใหญ่	บางกรวยฝั่งใต้	3827	5036I	5824	08	1:1000	76	0-1-21	35,000
37462	บางใหญ่	บางกรวยฝั่งใต้	3828	5036I	5824	04	1:1000	297	0-0-59	35,000
37463	บางใหญ่	บางกรวยฝั่งใต้	3829	5036I	5824	04	1:1000	295	0-1-77	35,000
37464	บางใหญ่	บางกรวยฝั่งใต้	3830	5036I	5824	04	1:1000	291	0-0-76	35,000
37465	บางใหญ่	บางกรวยฝั่งใต้	3831	5036I	5824	04	1:1000	300	0-0-74	35,000
37466	บางใหญ่	บางกรวยฝั่งใต้	3832	5036I	5824	04	1:1000	303	0-0-54	35,000
37467	บางใหญ่	บางกรวยฝั่งใต้	3833	5036I	5824	04	1:1000	308	0-0-59	35,000
37468	บางใหญ่	บางกรวยฝั่งใต้	3834	5036I	5824	08	1:1000	77	0-1-18	35,000
37499	บางใหญ่	บางกรวยฝั่งใต้	3861	5036I	5824	04	1:1000	217	0-1-35	20,000
37500	บางใหญ่	บางกรวยฝั่งใต้	3862	5036I	5824	04	1:1000	213	0-0-74	15,000

มีผลบังคับใช้ตั้งแต่วันที่

1 มกราคม พ.ศ. 2559

รอบบัญชี พ.ศ. 2559 - 2562

บัญชีกำหนดราคาประเมินทุนทรัพย์ที่ดิน

ในการจดทะเบียนสิทธิและนิติกรรมเกี่ยวกับอสังหาริมทรัพย์

เทศบาลเมือง บางกรวย

อำเภอ บางกรวย

จังหวัด นนทบุรี

หน้า 677

โฉนดที่ดินเลขที่	อำเภอ	ตำบล	หน้าสำรวจ	เครื่องหมายที่ดินระบบพิกัดฉาก ยู ที เอ็ม/ ศูนย์กำเนิด					เนื้อที่ (ไร่-งาน-ตร.วา)	ราคาประเมิน (บาท ต่อ ตร.วา)
				แผนที่ภูมิประเทศ	ระวาง	แผ่น	มาตราส่วน	เลขที่ดิน		
12	บางกรวย	บางกรวย	3153	5036I	6226	13	1:1000	690	0-1-0	18,000
13	บางกรวย	บางกรวย	314	5036I	6226	09	1:1000	481	0-0-28	18,000
15	บางกรวย	บางกรวย	315	5036I	6226	09	1:1000	493	0-0-15	18,000
18	บางกรวย	บางกรวย	2913	5036I	6226	09	1:1000	448	0-0-46	18,000
20	บางกรวย	บางกรวย	2915	5036I	6226	09	1:1000	438	0-0-2	3,250
21	บางกรวย	บางกรวย	2916	5036I	6226	09	1:1000	515	0-0-22	18,000
22	บางกรวย	บางกรวย	2917	5036I	6226	09	1:1000	507	0-0-17	18,000
465	บางกรวย	บางกรวย	583	5036I	6026	15	1:1000	263	0-0-28.9	25,000
466	บางกรวย	บางกรวย	584	5036I	6026	15	1:1000	264	0-0-26.5	25,000
467	บางกรวย	บางกรวย	585	5036I	6026	15	1:1000	265	0-0-26.2	25,000
468	บางกรวย	บางกรวย	586	5036I	6026	15	1:1000	266	0-0-25.5	25,000
469	บางกรวย	บางกรวย	3161	5036I	6026	15	1:1000	267	0-0-24.9	25,000
470	บางกรวย	บางกรวย	3162	5036I	6026	15	1:1000	268	0-0-24.6	25,000
471	บางกรวย	บางกรวย	3163	5036I	6026	15	1:1000	269	0-0-23.7	25,000
472	บางกรวย	บางกรวย	3164	5036I	6026	15	1:1000	270	0-0-23.2	25,000
501	บางกรวย	บางกรวย	3183	5036I	6026	12	1:1000	138	0-0-50	18,000
557	บางกรวย	บางกรวย	3122	5036I	6026	15	1:1000	324	0-0-70	29,500
558	บางกรวย	บางกรวย	3123	5036I	6026	15	1:1000	325	0-0-60	33,500
559	บางกรวย	บางกรวย	3124	5036I	6026	15	1:1000	326	0-2-0	45,000
683	บางกรวย	บางกรวย	3203	5036I	6026	15	1:1000	168	0-0-2	9,000

มีผลบังคับใช้ตั้งแต่วันที่

1 มกราคม พ.ศ. 2559

รอบบัญชี พ.ศ. 2559 - 2562

บัญชีกำหนดราคาประเมินทุนทรัพย์ที่ดิน

ในการจดทะเบียนสิทธิและนิติกรรมเกี่ยวกับอสังหาริมทรัพย์

เทศบาลเมือง บางกรวย

อำเภอ บางกรวย

จังหวัด นนทบุรี

หน้า 678

โฉนดที่ดินเลขที่	อำเภอ	ตำบล	หน้าสำรวจ	เครื่องหมายที่ดินระบบพิกัดฉาก ยู ที เอ็ม/ ศูนย์กำเนิด					เนื้อที่ (ไร่-งาน-ตร.วา)	ราคาประเมิน (บาท ต่อ ตร.วา)
				แผนที่ภูมิประเทศ	ระวาง	แผ่น	มาตราส่วน	เลขที่ดิน		
684	บางกรวย	บางกรวย	3204	5036I	6026	15	1:1000	169	0-0-3	9,000
685	บางกรวย	บางกรวย	3205	5036I	6026	15	1:1000	170	0-0-3	9,000
686	บางกรวย	บางกรวย	3206	5036I	6026	15	1:1000	171	0-0-3	9,000
696	บางกรวย	บางกรวย	3208	5036I	6024	04	1:1000	66	0-0-36	20,000
697	บางกรวย	บางกรวย	3209	5036I	6024	04	1:1000	70	0-0-77	20,000
698	บางกรวย	บางกรวย	3210	5036I	6024	04	1:1000	69	0-0-67	13,000
699	บางกรวย	บางกรวย	3211	5036I	6024	04	1:1000	68	0-1-20	13,000
712	บางกรวย	บางกรวย	3301	5036I	6026	12	1:1000	131	0-1-21	22,000
730	บางกรวย	บางกรวย	3309	5036I	6026	16	1:1000	676	0-0-23	20,000
731	บางกรวย	บางกรวย	3302	5036I	6026	16	1:1000	590	0-1-3	20,000
732	บางกรวย	บางกรวย	3303	5036I	6026	16	1:1000	591	0-0-99	20,000
733	บางกรวย	บางกรวย	3304	5036I	6026	16	1:1000	592	0-1-3	20,000
734	บางกรวย	บางกรวย	3305	5036I	6026	16	1:1000	596	0-1-0	10,000
735	บางกรวย	บางกรวย	3306	5036I	6026	16	1:1000	600	0-1-12	20,000
736	บางกรวย	บางกรวย	3307	5036I	6026	16	1:1000	598	0-1-14	20,000
737	บางกรวย	บางกรวย	3308	5036I	6026	16	1:1000	597	0-1-18	20,000
738	บางกรวย	บางกรวย	3212	5036I	6026	12	1:1000	513	0-0-15	45,000
756	บางกรวย	บางกรวย	3213	5036I	6026	12	1:1000	511	0-0-4.5	45,000
757	บางกรวย	บางกรวย	3214	5036I	6026	12	1:1000	510	0-0-10.5	45,000
775	บางกรวย	บางกรวย	3295	5036I	6026	12	1:1000	346	0-0-49	6,500

มีผลบังคับใช้ตั้งแต่วันที่

1 มกราคม พ.ศ. 2559

รอบบัญชี พ.ศ. 2559 - 2562

บัญชีกำหนดราคาประเมินทุนทรัพย์ที่ดิน

ในการจดทะเบียนสิทธิและนิติกรรมเกี่ยวกับอสังหาริมทรัพย์

เทศบาลเมือง บางกรวย

อำเภอ บางกรวย

จังหวัด นนทบุรี

หน้า 679

โฉนดที่ดินเลขที่	อำเภอ	ตำบล	หน้าสำรวจ	เครื่องหมายที่ดินระบบพิกัดฉาก ยู ที เอ็ม/ ศูนย์กำเนิด					เนื้อที่ (ไร่-งาน-ตร.วา)	ราคาประเมิน (บาท ต่อ ตร.วา)
				แผนที่ภูมิประเทศ	ระวาง	แผ่น	มาตราส่วน	เลขที่ดิน		
903	บางกรวย	บางกรวย	3193	5036I	6226	13	1:1000	677	0-0-20	18,000
904	บางกรวย	บางกรวย	3194	5036I	6226	13	1:1000	676	0-0-20	18,000
905	บางกรวย	บางกรวย	3195	5036I	6226	13	1:1000	675	0-0-20	18,000
906	บางกรวย	บางกรวย	3196	5036I	6226	13	1:1000	674	0-0-19	18,000
907	บางกรวย	บางกรวย	3197	5036I	6226	13	1:1000	673	0-0-19	18,000
908	บางกรวย	บางกรวย	3198	5036I	6226	13	1:1000	672	0-0-19	18,000
909	บางกรวย	บางกรวย	3199	5036I	6226	13	1:1000	671	0-0-18	18,000
910	บางกรวย	บางกรวย	3200	5036I	6226	13	1:1000	670	0-0-18	18,000
911	บางกรวย	บางกรวย	3201	5036I	6226	13	1:1000	669	0-0-17	18,000
912	บางกรวย	บางกรวย	3202	5036I	6226	13	1:1000	668	0-0-17	18,000
913	บางกรวย	บางกรวย	3260	5036I	6226	13	1:1000	646	0-0-18	18,000
914	บางกรวย	บางกรวย	3261	5036I	6226	13	1:1000	645	0-0-18	18,000
915	บางกรวย	บางกรวย	3262	5036I	6226	13	1:1000	644	0-0-18	18,000
916	บางกรวย	บางกรวย	3263	5036I	6226	13	1:1000	643	0-0-17	18,000
917	บางกรวย	บางกรวย	3264	5036I	6226	13	1:1000	642	0-0-18	18,000
918	บางกรวย	บางกรวย	3265	5036I	6226	13	1:1000	641	0-0-17	18,000
919	บางกรวย	บางกรวย	3266	5036I	6226	13	1:1000	640	0-0-18	18,000
920	บางกรวย	บางกรวย	3267	5036I	6226	13	1:1000	639	0-0-17	18,000
921	บางกรวย	บางกรวย	3268	5036I	6226	13	1:1000	638	0-0-17	18,000
922	บางกรวย	บางกรวย	3269	5036I	6226	13	1:1000	637	0-0-17	18,000

มีผลบังคับใช้ตั้งแต่วันที่

1 มกราคม พ.ศ. 2559

รอบบัญชี พ.ศ. 2559 - 2562

บัญชีกำหนดราคาประเมินทุนทรัพย์ที่ดิน

ในการจดทะเบียนสิทธิและนิติกรรมเกี่ยวกับอสังหาริมทรัพย์

เทศบาลเมือง บางกรวย

อำเภอ บางกรวย

จังหวัด นนทบุรี

หน้า 680

โฉนดที่ดินเลขที่	อำเภอ	ตำบล	หน้าสำรวจ	เครื่องหมายที่ดินระบบพิกัดฉาก ยู ที เอ็ม/ ศูนย์กำเนิด					เนื้อที่ (ไร่-งาน-ตร.วา)	ราคาประเมิน (บาท ต่อ ตร.วา)
				แผนที่ภูมิประเทศ	ระวาง	แผ่น	มาตราส่วน	เลขที่ดิน		
923	บางกรวย	บางกรวย	3184	5036I	6226	13	1:1000	647	0-0-17.5	18,000
924	บางกรวย	บางกรวย	3145	5036I	6226	13	1:1000	648	0-0-17.5	18,000
925	บางกรวย	บางกรวย	3186	5036I	6226	13	1:1000	649	0-0-17.5	18,000
926	บางกรวย	บางกรวย	3187	5036I	6226	13	1:1000	650	0-0-17.5	18,000
927	บางกรวย	บางกรวย	3188	5036I	6226	13	1:1000	651	0-0-17.5	18,000
928	บางกรวย	บางกรวย	3189	5036I	6226	13	1:1000	652	0-0-17.5	18,000
929	บางกรวย	บางกรวย	3190	5036I	6226	13	1:1000	653	0-0-17.5	18,000
930	บางกรวย	บางกรวย	3191	5036I	6226	13	1:1000	654	0-0-17.5	18,000
931	บางกรวย	บางกรวย	3192	5036I	6226	13	1:1000	655	0-0-17.5	18,000
932	บางกรวย	บางกรวย	3173	5036I	6226	13	1:1000	678	0-0-15	18,000
933	บางกรวย	บางกรวย	3174	5036I	6226	13	1:1000	679	0-0-16	18,000
934	บางกรวย	บางกรวย	3175	5036I	6226	13	1:1000	680	0-0-16	18,000
935	บางกรวย	บางกรวย	3176	5036I	6226	13	1:1000	681	0-0-16	18,000
936	บางกรวย	บางกรวย	3177	5036I	6226	13	1:1000	682	0-0-16	18,000
937	บางกรวย	บางกรวย	3178	5036I	6226	13	1:1000	683	0-0-16	18,000
938	บางกรวย	บางกรวย	3179	5036I	6226	13	1:1000	684	0-0-16	18,000
939	บางกรวย	บางกรวย	3180	5036I	6226	13	1:1000	685	0-0-16	18,000
940	บางกรวย	บางกรวย	3181	5036I	6226	13	1:1000	686	0-0-16	18,000
941	บางกรวย	บางกรวย	3182	5036I	6226	13	1:1000	687	0-0-16	18,000
942	บางกรวย	บางกรวย	3165	5036I	6226	13	1:1000	657	0-0-16	18,000

มีผลบังคับใช้ตั้งแต่วันที่

1 มกราคม พ.ศ. 2559

รอบบัญชี พ.ศ. 2559 - 2562

บัญชีกำหนดราคาประเมินทุนทรัพย์ที่ดิน

ในการจดทะเบียนสิทธิและนิติกรรมเกี่ยวกับอสังหาริมทรัพย์

เทศบาลเมือง บางกรวย

อำเภอ บางกรวย

จังหวัด นนทบุรี

หน้า 681

โฉนดที่ดินเลขที่	อำเภอ	ตำบล	หน้าสำรวจ	เครื่องหมายที่ดินระบบพิกัดฉาก ยู ที เอ็ม/ ศูนย์กำเนิด					เนื้อที่ (ไร่-งาน-ตร.วา)	ราคาประเมิน (บาท ต่อ ตร.วา)
				แผนที่ภูมิประเทศ	ระวาง	แผ่น	มาตราส่วน	เลขที่ดิน		
943	บางกรวย	บางกรวย	3166	5036I	6226	13	1:1000	658	0-0-17	18,000
944	บางกรวย	บางกรวย	3167	5036I	6226	13	1:1000	659	0-0-17	18,000
945	บางกรวย	บางกรวย	3168	5036I	6226	13	1:1000	660	0-0-17	18,000
946	บางกรวย	บางกรวย	3169	5036I	6226	13	1:1000	661	0-0-17	18,000
947	บางกรวย	บางกรวย	3170	5036I	6226	13	1:1000	662	0-0-17	18,000
948	บางกรวย	บางกรวย	3171	5036I	6226	13	1:1000	663	0-0-17	18,000
949	บางกรวย	บางกรวย	3172	5036I	6226	13	1:1000	664	0-0-17	18,000
1235	บางกรวย	บางกรวย	3245	5036I	6226	13	1:1000	95	0-0-29	9,000
1236	บางกรวย	บางกรวย	3246	5036I	6226	13	1:1000	94	0-0-18	18,000
1237	บางกรวย	บางกรวย	3247	5036I	6226	13	1:1000	93	0-0-18	18,000
1238	บางกรวย	บางกรวย	3248	5036I	6226	13	1:1000	92	0-0-18	18,000
1239	บางกรวย	บางกรวย	3249	5036I	6226	13	1:1000	91	0-0-18	18,000
1240	บางกรวย	บางกรวย	3250	5036I	6226	13	1:1000	90	0-0-25	18,000
1241	บางกรวย	บางกรวย	3251	5036I	6026	16	1:1000	354	0-0-20	18,000
1242	บางกรวย	บางกรวย	3252	5036I	6226	13	1:1000	70	0-0-19	18,000
1243	บางกรวย	บางกรวย	3253	5036I	6226	13	1:1000	71	0-0-19	18,000
1244	บางกรวย	บางกรวย	3254	5036I	6226	13	1:1000	72	0-0-19	18,000
1245	บางกรวย	บางกรวย	3255	5036I	6226	13	1:1000	73	0-0-18	18,000
1246	บางกรวย	บางกรวย	3256	5036I	6226	13	1:1000	74	0-0-19	18,000
1247	บางกรวย	บางกรวย	3257	5036I	6226	13	1:1000	75	0-0-19	18,000

มีผลบังคับใช้ตั้งแต่วันที่

1 มกราคม พ.ศ. 2559

รอบบัญชี พ.ศ. 2559 - 2562

บัญชีกำหนดราคาประเมินทุนทรัพย์ที่ดิน

ในการจดทะเบียนสิทธิและนิติกรรมเกี่ยวกับอสังหาริมทรัพย์

เทศบาลเมือง บางกรวย

อำเภอ บางกรวย

จังหวัด นนทบุรี

หน้า 682

โฉนดที่ดินเลขที่	อำเภอ	ตำบล	หน้าสำรวจ	เครื่องหมายที่ดินระบบพิกัดฉาก ยู ที เอ็ม/ ศูนย์กำเนิด					เนื้อที่ (ไร่-งาน-ตร.วา)	ราคาประเมิน (บาท ต่อ ตร.วา)
				แผนที่ภูมิประเทศ	ระวาง	แผ่น	มาตราส่วน	เลขที่ดิน		
1248	บางกรวย	บางกรวย	3258	5036I	6226	13	1:1000	76	0-0-7	18,000
1249	บางกรวย	บางกรวย	2892	5036I	6226	13	1:1000	104	0-0-20.3	18,000
1250	บางกรวย	บางกรวย	3354	5036I	6226	09	1:1000	105	0-0-18	45,000
1251	บางกรวย	บางกรวย	4006	5036I	6226	09	1:1000	101	0-0-10	45,000
1252	บางกรวย	บางกรวย	3355	5036I	6226	09	1:1000	102	0-0-14	45,000
1253	บางกรวย	บางกรวย	3356	5036I	6226	09	1:1000	103	0-0-14	45,000
1254	บางกรวย	บางกรวย	3358	5036I	6226	09	1:1000	100	0-0-4	45,000
1255	บางกรวย	บางกรวย	3359	5036I	6226	09	1:1000	97	0-0-14	45,000
1256	บางกรวย	บางกรวย	3360	5036I	6226	09	1:1000	98	0-0-14	45,000
1257	บางกรวย	บางกรวย	3361	5036I	6226	09	1:1000	99	0-0-14	45,000
1284	บางกรวย	บางกรวย	3399	5036I	6226	09	1:1000	637	0-0-50	18,000
1290	บางกรวย	บางกรวย	312	5036I	6226	13	1:1000	87	0-0-24	9,000
1333	บางกรวย	บางกรวย	3401	5036I	6026	16	1:1000	578	0-0-16	18,000
1334	บางกรวย	บางกรวย	3402	5036I	6026	16	1:1000	582	0-0-26	18,000
1335	บางกรวย	บางกรวย	3403	5036I	6026	16	1:1000	583	0-0-80	18,000
1336	บางกรวย	บางกรวย	3404	5036I	6026	16	1:1000	584	0-0-80	18,000
1337	บางกรวย	บางกรวย	3405	5036I	6026	16	1:1000	585	0-0-39.5	18,000
1338	บางกรวย	บางกรวย	3406	5036I	6026	16	1:1000	587	0-0-79	18,000
1339	บางกรวย	บางกรวย	3407	5036I	6026	16	1:1000	588	0-0-79	18,000
1340	บางกรวย	บางกรวย	3408	5036I	6026	16	1:1000	589	0-0-79	18,000

มีผลบังคับใช้ตั้งแต่วันที่

1 มกราคม พ.ศ. 2559

รอบบัญชี พ.ศ. 2559 - 2562

บัญชีกำหนดราคาประเมินทุนทรัพย์ที่ดิน

ในการจดทะเบียนสิทธิและนิติกรรมเกี่ยวกับอสังหาริมทรัพย์

เทศบาลเมือง บางกรวย

อำเภอ บางกรวย

จังหวัด นนทบุรี

หน้า 683

โฉนดที่ดินเลขที่	อำเภอ	ตำบล	หน้าสำรวจ	เครื่องหมายที่ดินระบบพิกัดฉาก ยู ที เอ็ม/ ศูนย์กำเนิด					เนื้อที่ (ไร่-งาน-ตร.วา)	ราคาประเมิน (บาท ต่อ ตร.วา)
				แผนที่ภูมิประเทศ	ระวาง	แผ่น	มาตราส่วน	เลขที่ดิน		
1341	บางกรวย	บางกรวย	3409	5036I	6026	16	1:1000	609	0-0-28	18,000
1342	บางกรวย	บางกรวย	3410	5036I	6026	16	1:1000	604	0-1-63	18,000
1343	บางกรวย	บางกรวย	3411	5036I	6026	16	1:1000	603	0-1-63	18,000
1344	บางกรวย	บางกรวย	3412	5036I	6026	16	1:1000	602	0-1-63	18,000
1345	บางกรวย	บางกรวย	3413	5036I	6026	16	1:1000	601	0-1-62	18,000
1360	บางกรวย	บางกรวย	3340	5036I	6026	14	1:1000	85	0-0-80	11,000
1384	บางกรวย	บางกรวย	1625	5036I	6024	04	1:1000	73	0-0-27	10,000
1398	บางกรวย	บางกรวย	117	5036I	6026	14	1:1000	54	0-1-1	4,500
1399	บางกรวย	บางกรวย	118	5036I	6026	14	1:1000	58	0-0-98	4,500
1400	บางกรวย	บางกรวย	119	5036I	6026	14	1:1000	57	0-1-6	12,000
1405	บางกรวย	บางกรวย	2894	5036I	6226	13	1:1000	97	0-0-18.1	18,000
1406	บางกรวย	บางกรวย	3310	5036I	6226	13	1:1000	98	0-0-18.1	18,000
1407	บางกรวย	บางกรวย	3311	5036I	6226	13	1:1000	99	0-0-18.1	18,000
1408	บางกรวย	บางกรวย	3312	5036I	6226	13	1:1000	100	0-0-18.1	18,000
1409	บางกรวย	บางกรวย	3313	5036I	6226	13	1:1000	101	0-0-18.1	18,000
1410	บางกรวย	บางกรวย	3314	5036I	6226	13	1:1000	102	0-0-18.1	18,000
1411	บางกรวย	บางกรวย	3315	5036I	6226	13	1:1000	103	0-0-18.1	18,000
1419	บางกรวย	บางกรวย	3424	5036I	6026	16	1:1000	611	0-3-46	18,000
1421	บางกรวย	บางกรวย	3426	5036I	6026	16	1:1000	574	0-3-46	18,000
1471	บางกรวย	บางกรวย	3148	5036I	6026	16	1:1000	656	0-0-66.7	18,000

มีผลบังคับใช้ตั้งแต่วันที่

1 มกราคม พ.ศ. 2559

รอบบัญชี พ.ศ. 2559 - 2562

บัญชีกำหนดราคาประเมินทุนทรัพย์ที่ดิน

ในการจดทะเบียนสิทธิและนิติกรรมเกี่ยวกับอสังหาริมทรัพย์

เทศบาลเมือง บางกรวย

อำเภอ บางกรวย

จังหวัด นนทบุรี

หน้า 684

โฉนดที่ดินเลขที่	อำเภอ	ตำบล	หน้าสำรวจ	เครื่องหมายที่ดินระบบพิกัดฉาก ยู ที เอ็ม/ ศูนย์กำเนิด					เนื้อที่ (ไร่-งาน-ตร.วา)	ราคาประเมิน (บาท ต่อ ตร.วา)
				แผนที่ภูมิประเทศ	ระวาง	แผ่น	มาตราส่วน	เลขที่ดิน		
1572	บางกรวย	บางกรวย	127	5036I	6026	12	1:1000	352	0-0-26	6,500
1574	บางกรวย	บางกรวย	129	5036I	6026	12	1:1000	350	0-0-26	6,500
1575	บางกรวย	บางกรวย	130	5036I	6026	12	1:1000	348	0-0-26	6,500
1576	บางกรวย	บางกรวย	131	5036I	6026	12	1:1000	347	0-0-26	6,500
1577	บางกรวย	บางกรวย	3420	5036I	6026	12	1:1000	353	0-0-54	6,500
1578	บางกรวย	บางกรวย	3421	5036I	6026	12	1:1000	349	0-0-54	6,500
1589	บางกรวย	บางกรวย	2896	5036I	6226	13	1:1000	77	0-0-10	18,000
1590	บางกรวย	บางกรวย	2897	5036I	6226	13	1:1000	78	0-0-19	18,000
1591	บางกรวย	บางกรวย	3237	5036I	6226	13	1:1000	79	0-0-19	18,000
1592	บางกรวย	บางกรวย	3238	5036I	6226	13	1:1000	80	0-0-19	18,000
1593	บางกรวย	บางกรวย	3239	5036I	6226	13	1:1000	81	0-0-19	18,000
1594	บางกรวย	บางกรวย	3240	5036I	6226	13	1:1000	82	0-0-19	18,000
1595	บางกรวย	บางกรวย	3241	5036I	6226	13	1:1000	83	0-0-20	18,000
1596	บางกรวย	บางกรวย	3242	5036I	6226	13	1:1000	84	0-0-20	18,000
1597	บางกรวย	บางกรวย	3243	5036I	6226	13	1:1000	85	0-0-20	18,000
1791	บางกรวย	บางกรวย	3364	5036I	6226	13	1:1000	881	0-0-15	9,000
1792	บางกรวย	บางกรวย	3365	5036I	6226	13	1:1000	860	0-0-23	18,000
1793	บางกรวย	บางกรวย	3366	5036I	6226	13	1:1000	861	0-0-16	18,000
1794	บางกรวย	บางกรวย	3367	5036I	6226	13	1:1000	862	0-0-16	18,000
1795	บางกรวย	บางกรวย	3368	5036I	6226	13	1:1000	863	0-0-16	18,000

มีผลบังคับใช้ตั้งแต่วันที่

1 มกราคม พ.ศ. 2559

รอบบัญชี พ.ศ. 2559 - 2562

บัญชีกำหนดราคาประเมินทุนทรัพย์ที่ดิน

ในการจดทะเบียนสิทธิและนิติกรรมเกี่ยวกับอสังหาริมทรัพย์

เทศบาลเมือง บางกรวย

อำเภอ บางกรวย

จังหวัด นนทบุรี

หน้า 685

โฉนดที่ดินเลขที่	อำเภอ	ตำบล	หน้าสำรวจ	เครื่องหมายที่ดินระบบพิกัดฉาก ยู ที เอ็ม/ ศูนย์กำเนิด					เนื้อที่ (ไร่-งาน-ตร.วา)	ราคาประเมิน (บาท ต่อ ตร.วา)
				แผนที่ภูมิประเทศ	ระวาง	แผ่น	มาตราส่วน	เลขที่ดิน		
1796	บางกรวย	บางกรวย	3369	5036I	6226	13	1:1000	864	0-0-16	18,000
1797	บางกรวย	บางกรวย	3370	5036I	6226	13	1:1000	865	0-0-16	18,000
1798	บางกรวย	บางกรวย	3371	5036I	6226	13	1:1000	866	0-0-16	18,000
1799	บางกรวย	บางกรวย	3372	5036I	6226	13	1:1000	867	0-0-16	18,000
1800	บางกรวย	บางกรวย	3373	5036I	6226	13	1:1000	868	0-0-17	18,000
1801	บางกรวย	บางกรวย	3374	5036I	6226	13	1:1000	869	0-0-20	18,000
1802	บางกรวย	บางกรวย	3375	5036I	6226	13	1:1000	870	0-0-17	18,000
1803	บางกรวย	บางกรวย	3376	5036I	6226	13	1:1000	871	0-0-17	18,000
1804	บางกรวย	บางกรวย	3377	5036I	6226	13	1:1000	872	0-0-17	18,000
1805	บางกรวย	บางกรวย	3378	5036I	6226	13	1:1000	873	0-0-17	18,000
1806	บางกรวย	บางกรวย	3379	5036I	6226	13	1:1000	874	0-0-17	18,000
1807	บางกรวย	บางกรวย	3380	5036I	6226	13	1:1000	875	0-0-17	18,000
1808	บางกรวย	บางกรวย	3381	5036I	6226	13	1:1000	876	0-0-17	18,000
1809	บางกรวย	บางกรวย	3382	5036I	6226	13	1:1000	877	0-0-17	18,000
1810	บางกรวย	บางกรวย	3383	5036I	6226	13	1:1000	878	0-0-17	18,000
1811	บางกรวย	บางกรวย	3384	5036I	6226	13	1:1000	879	0-0-22	18,000
1812	บางกรวย	บางกรวย	3385	5036I	6226	13	1:1000	895	0-0-22	18,000
1813	บางกรวย	บางกรวย	3386	5036I	6226	13	1:1000	894	0-0-16	18,000
1814	บางกรวย	บางกรวย	3387	5036I	6226	13	1:1000	893	0-0-16	18,000
1815	บางกรวย	บางกรวย	3388	5036I	6226	13	1:1000	892	0-0-17	18,000

มีผลบังคับใช้ตั้งแต่วันที่

1 มกราคม พ.ศ. 2559

รอบบัญชี พ.ศ. 2559 - 2562

บัญชีกำหนดราคาประเมินทุนทรัพย์ที่ดิน

ในการจดทะเบียนสิทธิและนิติกรรมเกี่ยวกับอสังหาริมทรัพย์

เทศบาลเมือง บางกรวย

อำเภอ บางกรวย

จังหวัด นนทบุรี

หน้า 686

โฉนดที่ดินเลขที่	อำเภอ	ตำบล	หน้าสำรวจ	เครื่องหมายที่ดินระบบพิกัดฉาก ยู ที เอ็ม/ ศูนย์กำเนิด					เนื้อที่ (ไร่-งาน-ตร.วา)	ราคาประเมิน (บาท ต่อ ตร.วา)
				แผนที่ภูมิประเทศ	ระวาง	แผ่น	มาตราส่วน	เลขที่ดิน		
1816	บางกรวย	บางกรวย	3389	5036I	6226	13	1:1000	891	0-0-17	18,000
1817	บางกรวย	บางกรวย	3390	5036I	6226	13	1:1000	890	0-0-17	18,000
1818	บางกรวย	บางกรวย	3391	5036I	6226	13	1:1000	889	0-0-17	18,000
1819	บางกรวย	บางกรวย	3392	5036I	6226	13	1:1000	888	0-0-17	18,000
1820	บางกรวย	บางกรวย	3393	5036I	6226	13	1:1000	887	0-0-18	18,000
1821	บางกรวย	บางกรวย	3394	5036I	6226	13	1:1000	886	0-0-18	18,000
1822	บางกรวย	บางกรวย	3395	5036I	6226	13	1:1000	885	0-0-18	18,000
1823	บางกรวย	บางกรวย	3396	5036I	6226	13	1:1000	884	0-0-18	18,000
1824	บางกรวย	บางกรวย	3397	5036I	6226	13	1:1000	883	0-0-18	18,000
1825	บางกรวย	บางกรวย	3398	5036I	6226	13	1:1000	882	0-0-22	18,000
1876	บางกรวย	บางกรวย	3422	5036I	6024	03	1:1000	220	0-0-30	22,000
1926	บางกรวย	บางกรวย	3427	5036I	6026	16	1:1000	235	0-0-70	18,000
1927	บางกรวย	บางกรวย	3428	5036I	6026	16	1:1000	232	0-0-70	18,000
1928	บางกรวย	บางกรวย	3429	5036I	6026	16	1:1000	231	0-0-70	18,000
1929	บางกรวย	บางกรวย	3430	5036I	6026	16	1:1000	228	0-0-70	18,000
1930	บางกรวย	บางกรวย	3431	5036I	6026	16	1:1000	234	0-0-68	18,000
1931	บางกรวย	บางกรวย	3432	5036I	6026	16	1:1000	233	0-0-67	18,000
1932	บางกรวย	บางกรวย	3433	5036I	6026	16	1:1000	230	0-0-70	18,000
1933	บางกรวย	บางกรวย	3508	5036I	6026	12	1:1000	562	0-0-80	45,000
1934	บางกรวย	บางกรวย	3509	5036I	6026	12	1:1000	561	0-0-68	45,000

มีผลบังคับใช้ตั้งแต่วันที่

1 มกราคม พ.ศ. 2559

รอบบัญชี พ.ศ. 2559 - 2562

บัญชีกำหนดราคาประเมินทุนทรัพย์ที่ดิน

ในการจดทะเบียนสิทธิและนิติกรรมเกี่ยวกับอสังหาริมทรัพย์

เทศบาลเมือง บางกรวย

อำเภอ บางกรวย

จังหวัด นนทบุรี

หน้า 687

โฉนดที่ดินเลขที่	อำเภอ	ตำบล	หน้าสำรวจ	เครื่องหมายที่ดินระบบพิกัดฉาก ยู ที เอ็ม/ ศูนย์กำเนิด					เนื้อที่ (ไร่-งาน-ตร.วา)	ราคาประเมิน (บาท ต่อ ตร.วา)
				แผนที่ภูมิประเทศ	ระวาง	แผ่น	มาตราส่วน	เลขที่ดิน		
1935	บางกรวย	บางกรวย	3510	5036I	6026	12	1:1000	560	0-0-68	45,000
1991	บางกรวย	บางกรวย	3519	5036I	6026	12	1:1000	149	0-0-6	9,000
1992	บางกรวย	บางกรวย	3520	5036I	6026	12	1:1000	148	0-1-26	18,000
1993	บางกรวย	บางกรวย	3521	5036I	6026	12	1:1000	144	0-1-40	18,000
1994	บางกรวย	บางกรวย	3522	5036I	6026	12	1:1000	143	0-0-57	18,000
1995	บางกรวย	บางกรวย	3523	5036I	6026	12	1:1000	142	0-0-50	18,000
1996	บางกรวย	บางกรวย	3524	5036I	6026	12	1:1000	141	0-1-57	18,000
1997	บางกรวย	บางกรวย	3525	5036I	6026	12	1:1000	145	0-0-70	18,000
1998	บางกรวย	บางกรวย	3526	5036I	6026	12	1:1000	147	0-0-61	18,000
2026	บางกรวย	บางกรวย	3529	5036I	6026	16	1:1000	657	0-1-42	18,000
2141	บางกรวย	บางกรวย	3530	5036I	6026	12	1:1000	103	0-0-14	22,000
2142	บางกรวย	บางกรวย	3531	5036I	6026	12	1:1000	104	0-0-14	22,000
2143	บางกรวย	บางกรวย	3532	5036I	6026	12	1:1000	105	0-0-14	22,000
2144	บางกรวย	บางกรวย	3533	5036I	6026	12	1:1000	106	0-0-14	22,000
2145	บางกรวย	บางกรวย	3534	5036I	6026	12	1:1000	107	0-0-14	22,000
2146	บางกรวย	บางกรวย	3535	5036I	6026	12	1:1000	108	0-0-14	22,000
2147	บางกรวย	บางกรวย	3536	5036I	6026	12	1:1000	109	0-0-14	22,000
2148	บางกรวย	บางกรวย	3537	5036I	6026	12	1:1000	110	0-0-14	22,000
2149	บางกรวย	บางกรวย	3538	5036I	6026	12	1:1000	102	0-0-14	22,000
2150	บางกรวย	บางกรวย	3539	5036I	6026	12	1:1000	101	0-0-14	22,000

มีผลบังคับใช้ตั้งแต่วันที่

1 มกราคม พ.ศ. 2559

รอบบัญชี พ.ศ. 2559 - 2562

บัญชีกำหนดราคาประเมินทุนทรัพย์ที่ดิน

ในการจดทะเบียนสิทธิและนิติกรรมเกี่ยวกับอสังหาริมทรัพย์

เทศบาลเมือง บางกรวย

อำเภอ บางกรวย

จังหวัด นนทบุรี

หน้า 688

โฉนดที่ดินเลขที่	อำเภอ	ตำบล	หน้าสำรวจ	เครื่องหมายที่ดินระบบพิกัดฉาก ยู ที เอ็ม/ ศูนย์กำเนิด					เนื้อที่ (ไร่-งาน-ตร.วา)	ราคาประเมิน (บาท ต่อ ตร.วา)
				แผนที่ภูมิประเทศ	ระวาง	แผ่น	มาตราส่วน	เลขที่ดิน		
2151	บางกรวย	บางกรวย	3540	5036I	6026	12	1:1000	100	0-0-14	22,000
2152	บางกรวย	บางกรวย	3541	5036I	6026	12	1:1000	99	0-0-14	22,000
2153	บางกรวย	บางกรวย	3542	5036I	6026	12	1:1000	98	0-0-14	22,000
2154	บางกรวย	บางกรวย	3543	5036I	6026	12	1:1000	97	0-0-14	22,000
2155	บางกรวย	บางกรวย	3544	5036I	6026	12	1:1000	96	0-0-14	22,000
2156	บางกรวย	บางกรวย	3545	5036I	6026	12	1:1000	95	0-0-14	22,000
2157	บางกรวย	บางกรวย	3551	5036I	6026	12	1:1000	188	0-0-24	45,000
2158	บางกรวย	บางกรวย	3552	5036I	6026	12	1:1000	181	0-0-28	22,000
2159	บางกรวย	บางกรวย	3553	5036I	6026	12	1:1000	180	0-0-27.5	22,000
2160	บางกรวย	บางกรวย	3554	5036I	6026	12	1:1000	179	0-0-28	22,000
2161	บางกรวย	บางกรวย	3555	5036I	6026	12	1:1000	178	0-0-28	22,000
2162	บางกรวย	บางกรวย	3556	5036I	6026	12	1:1000	177	0-0-28	22,000
2163	บางกรวย	บางกรวย	3557	5036I	6026	12	1:1000	176	0-0-33	22,000
2201	บางกรวย	บางกรวย	3322	5036I	6024	04	1:1000	74	0-1-2	20,000
2212	บางกรวย	บางกรวย	3474	5036I	6024	04	1:1000	119	0-1-23	18,000
2213	บางกรวย	บางกรวย	3475	5036I	6024	04	1:1000	120	0-0-47	18,000
2227	บางกรวย	บางกรวย	3546	5036I	6026	12	1:1000	118	0-0-24	22,000
2228	บางกรวย	บางกรวย	3547	5036I	6026	12	1:1000	117	0-0-14	22,000
2229	บางกรวย	บางกรวย	3548	5036I	6026	12	1:1000	116	0-0-14	22,000
2230	บางกรวย	บางกรวย	3549	5036I	6026	12	1:1000	115	0-0-14	22,000

มีผลบังคับใช้ตั้งแต่วันที่

1 มกราคม พ.ศ. 2559

รอบบัญชี พ.ศ. 2559 - 2562

บัญชีกำหนดราคาประเมินทุนทรัพย์ที่ดิน

ในการจดทะเบียนสิทธิและนิติกรรมเกี่ยวกับอสังหาริมทรัพย์

เทศบาลเมือง บางกรวย

อำเภอ บางกรวย

จังหวัด นนทบุรี

หน้า 689

โฉนดที่ดินเลขที่	อำเภอ	ตำบล	หน้าสำรวจ	เครื่องหมายที่ดินระบบพิกัดฉาก ยู ที เอ็ม/ ศูนย์กำเนิด					เนื้อที่ (ไร่-งาน-ตร.วา)	ราคาประเมิน (บาท ต่อ ตร.วา)
				แผนที่ภูมิประเทศ	ระวาง	แผ่น	มาตราส่วน	เลขที่ดิน		
2231	บางกรวย	บางกรวย	3550	5036I	6026	12	1:1000	114	0-0-14	22,000
2232	บางกรวย	บางกรวย	225	5036I	6026	16	1:1000	333	0-0-89	9,000
2233	บางกรวย	บางกรวย	1415	5036I	6026	16	1:1000	343	0-0-17	18,000
2234	บางกรวย	บางกรวย	1416	5036I	6026	16	1:1000	334	0-0-53	9,000
2235	บางกรวย	บางกรวย	1795	5036I	6026	16	1:1000	352	0-0-7	18,000
2236	บางกรวย	บางกรวย	3515	5036I	6026	16	1:1000	373	0-0-12	18,000
2237	บางกรวย	บางกรวย	3516	5036I	6026	16	1:1000	372	0-0-5	9,000
2238	บางกรวย	บางกรวย	3517	5036I	6026	16	1:1000	362	0-0-12	18,000
2239	บางกรวย	บางกรวย	3518	5036I	6026	16	1:1000	361	0-0-71	9,000
2245	บางกรวย	บางกรวย	3440	5036I	6024	03	1:1000	71	0-0-25	6,500
2246	บางกรวย	บางกรวย	3441	5036I	6024	03	1:1000	70	0-0-25	6,500
2247	บางกรวย	บางกรวย	3442	5036I	6024	03	1:1000	69	0-0-25	6,500
2260	บางกรวย	บางกรวย	3511	5036I	6026	15	1:1000	137	0-0-50	11,500
2261	บางกรวย	บางกรวย	3512	5036I	6026	15	1:1000	136	0-0-50	11,500
2262	บางกรวย	บางกรวย	3513	5036I	6026	15	1:1000	130	0-0-50	11,500
2263	บางกรวย	บางกรวย	3514	5036I	6026	15	1:1000	131	0-0-50	11,500
2270	บางกรวย	บางกรวย	3507	5036I	6224	01	1:1000	73	0-1-30	18,000
2381	บางกรวย	บางกรวย	3528	5036I	6226	13	1:1000	252	0-0-40	18,000
2389	บางกรวย	บางกรวย	3597	5036I	6026	14	1:1000	70	0-0-54	22,500
2390	บางกรวย	บางกรวย	3598	5036I	6026	14	1:1000	71	0-0-31	22,500

มีผลบังคับใช้ตั้งแต่วันที่

1 มกราคม พ.ศ. 2559

รอบบัญชี พ.ศ. 2559 - 2562

บัญชีกำหนดราคาประเมินทุนทรัพย์ที่ดิน

ในการจดทะเบียนสิทธิและนิติกรรมเกี่ยวกับอสังหาริมทรัพย์

เทศบาลเมือง บางกรวย

อำเภอ บางกรวย

จังหวัด นนทบุรี

หน้า 690

โฉนดที่ดินเลขที่	อำเภอ	ตำบล	หน้าสำรวจ	เครื่องหมายที่ดินระบบพิกัดฉาก ยู ที เอ็ม/ ศูนย์กำเนิด					เนื้อที่ (ไร่-งาน-ตร.วา)	ราคาประเมิน (บาท ต่อ ตร.วา)
				แผนที่ภูมิประเทศ	ระวาง	แผ่น	มาตราส่วน	เลขที่ดิน		
2391	บางกรวย	บางกรวย	3599	5036I	6026	14	1:1000	78	0-0-29	45,000
2392	บางกรวย	บางกรวย	3600	5036I	6026	14	1:1000	79	0-0-33	22,000
2393	บางกรวย	บางกรวย	3601	5036I	6026	14	1:1000	92	0-0-28	22,000
2491	บางกรวย	บางกรวย	2362	5036I	6226	13	1:1000	525	0-0-21	14,000
2492	บางกรวย	บางกรวย	3225	5036I	6226	13	1:1000	524	0-0-30	10,500
2525	บางกรวย	บางกรวย	29	5036I	6026	14	1:1000	142	0-0-80	6,500
2568	บางกรวย	บางกรวย	3613	5036I	6026	12	1:1000	124	0-0-26	22,000
2569	บางกรวย	บางกรวย	3614	5036I	6026	12	1:1000	123	0-0-17	22,000
2570	บางกรวย	บางกรวย	3615	5036I	6026	12	1:1000	122	0-0-18	22,000
2571	บางกรวย	บางกรวย	3616	5036I	6026	12	1:1000	121	0-0-19	22,000
2572	บางกรวย	บางกรวย	3617	5036I	6026	12	1:1000	120	0-0-20	22,000
2573	บางกรวย	บางกรวย	3618	5036I	6026	12	1:1000	119	0-0-23	22,000
2644	บางกรวย	บางกรวย	6211	5036I	6026	09	1:1000	317	0-0-78	18,000
2717	บางกรวย	บางกรวย	3621	5036I	6226	09	1:1000	429	0-0-50	7,000
2789	บางกรวย	บางกรวย	3583	5036I	6226	13	1:1000	897	0-0-20	10,500
2790	บางกรวย	บางกรวย	3584	5036I	6226	13	1:1000	898	0-0-20	10,500
2791	บางกรวย	บางกรวย	3585	5036I	6226	13	1:1000	899	0-0-20	4,500
2792	บางกรวย	บางกรวย	3586	5036I	6226	13	1:1000	900	0-0-20	4,500
2793	บางกรวย	บางกรวย	3587	5036I	6226	13	1:1000	901	0-0-20	4,500
2794	บางกรวย	บางกรวย	3588	5036I	6226	13	1:1000	902	0-0-20	4,500

มีผลบังคับใช้ตั้งแต่วันที่

1 มกราคม พ.ศ. 2559

รอบบัญชี พ.ศ. 2559 - 2562

บัญชีกำหนดราคาประเมินทุนทรัพย์ที่ดิน

ในการจดทะเบียนสิทธิและนิติกรรมเกี่ยวกับอสังหาริมทรัพย์

เทศบาลเมือง บางกรวย

อำเภอ บางกรวย

จังหวัด นนทบุรี

หน้า 691

โฉนดที่ดินเลขที่	อำเภอ	ตำบล	หน้าสำรวจ	เครื่องหมายที่ดินระบบพิกัดฉาก ยู ที เอ็ม/ ศูนย์กำเนิด					เนื้อที่ (ไร่-งาน-ตร.วา)	ราคาประเมิน (บาท ต่อ ตร.วา)
				แผนที่ภูมิประเทศ	ระวาง	แผ่น	มาตราส่วน	เลขที่ดิน		
2795	บางกรวย	บางกรวย	3589	5036I	6226	13	1:1000	903	0-0-20	4,500
2796	บางกรวย	บางกรวย	3590	5036I	6226	13	1:1000	905	0-0-64	14,000
2885	บางกรวย	บางกรวย	576	5036I	6024	03	1:1000	26	0-0-92	25,000
2890	บางกรวย	บางกรวย	3703	5036I	6026	16	1:1000	606	0-0-22	18,000
2891	บางกรวย	บางกรวย	3704	5036I	6026	16	1:1000	607	0-0-24.5	18,000
2892	บางกรวย	บางกรวย	3705	5036I	6026	16	1:1000	608	0-0-24.5	18,000
3097	บางกรวย	บางกรวย	2918	5036I	6226	09	1:1000	501	0-0-17	18,000
3099	บางกรวย	บางกรวย	2050	5036I	6226	09	1:1000	474	0-0-69	18,000
3100	บางกรวย	บางกรวย	2051	5036I	6226	09	1:1000	475	0-0-39	18,000
3101	บางกรวย	บางกรวย	2052	5036I	6226	09	1:1000	476	0-0-37	18,000
3102	บางกรวย	บางกรวย	2963	5036I	6226	09	1:1000	472	0-0-17	18,000
3106	บางกรวย	บางกรวย	3660	5036I	6226	09	1:1000	480	0-0-28	18,000
3152	บางกรวย	บางกรวย	3215	5036I	6026	16	1:1000	567	0-1-73	12,000
3153	บางกรวย	บางกรวย	3216	5036I	6026	16	1:1000	566	0-1-73	12,000
3154	บางกรวย	บางกรวย	3217	5036I	6026	16	1:1000	565	0-1-73	12,000
3155	บางกรวย	บางกรวย	3218	5036I	6026	16	1:1000	564	0-1-74	12,000
3156	บางกรวย	บางกรวย	3219	5036I	6026	16	1:1000	563	0-1-74	12,000
3157	บางกรวย	บางกรวย	3220	5036I	6026	16	1:1000	569	0-0-43	12,000
3158	บางกรวย	บางกรวย	3221	5036I	6026	16	1:1000	570	0-1-72	12,000
3159	บางกรวย	บางกรวย	3222	5036I	6026	16	1:1000	571	0-1-72	12,000

มีผลบังคับใช้ตั้งแต่วันที่

1 มกราคม พ.ศ. 2559

รอบบัญชี พ.ศ. 2559 - 2562

บัญชีกำหนดราคาประเมินทุนทรัพย์ที่ดิน

ในการจดทะเบียนสิทธิและนิติกรรมเกี่ยวกับอสังหาริมทรัพย์

เทศบาลเมือง บางกรวย

อำเภอ บางกรวย

จังหวัด นนทบุรี

หน้า 692

โฉนดที่ดินเลขที่	อำเภอ	ตำบล	หน้าสำรวจ	เครื่องหมายที่ดินระบบพิกัดฉาก ยู ที เอ็ม/ ศูนย์กำเนิด					เนื้อที่ (ไร่-งาน-ตร.วา)	ราคาประเมิน (บาท ต่อ ตร.วา)
				แผนที่ภูมิประเทศ	ระวาง	แผ่น	มาตราส่วน	เลขที่ดิน		
3160	บางกรวย	บางกรวย	3223	5036I	6026	16	1:1000	572	0-1-71	18,000
3162	บางกรวย	บางกรวย	3342	5036I	6026	12	1:1000	169	0-0-97	6,500
3163	บางกรวย	บางกรวย	3343	5036I	6026	12	1:1000	168	0-0-52	6,500
3164	บางกรวย	บางกรวย	3344	5036I	6026	12	1:1000	167	0-0-93	6,500
3165	บางกรวย	บางกรวย	3345	5036I	6026	12	1:1000	165	0-0-68	6,500
3166	บางกรวย	บางกรวย	3346	5036I	6026	12	1:1000	164	0-0-62	6,500
3210	บางกรวย	บางกรวย	3636	5036I	6026	14	1:1000	84	0-0-23.4	22,000
3211	บางกรวย	บางกรวย	3637	5036I	6026	14	1:1000	83	0-0-23.4	22,000
3212	บางกรวย	บางกรวย	3638	5036I	6026	14	1:1000	82	0-0-23.4	22,000
3213	บางกรวย	บางกรวย	3639	5036I	6026	14	1:1000	81	0-0-23.4	22,000
3214	บางกรวย	บางกรวย	3640	5036I	6026	14	1:1000	80	0-0-23.4	22,000
3215	บางกรวย	บางกรวย	3647	5036I	6026	14	1:1000	72	0-0-21.5	45,000
3216	บางกรวย	บางกรวย	3648	5036I	6026	14	1:1000	73	0-0-21.5	45,000
3217	บางกรวย	บางกรวย	3649	5036I	6026	14	1:1000	74	0-0-21.5	45,000
3218	บางกรวย	บางกรวย	3650	5036I	6026	14	1:1000	75	0-0-21.5	45,000
3219	บางกรวย	บางกรวย	3651	5036I	6026	14	1:1000	76	0-0-21.5	45,000
3220	บางกรวย	บางกรวย	3652	5036I	6026	14	1:1000	77	0-0-21.5	45,000
3238	บางกรวย	บางกรวย	3641	5036I	6026	14	1:1000	86	0-0-25	22,000
3239	บางกรวย	บางกรวย	3642	5036I	6026	14	1:1000	87	0-0-25	22,000
3240	บางกรวย	บางกรวย	3643	5036I	6026	14	1:1000	88	0-0-26	22,000

มีผลบังคับใช้ตั้งแต่วันที่

1 มกราคม พ.ศ. 2559

รอบบัญชี พ.ศ. 2559 - 2562

บัญชีกำหนดราคาประเมินทุนทรัพย์ที่ดิน

ในการจดทะเบียนสิทธิและนิติกรรมเกี่ยวกับอสังหาริมทรัพย์

เทศบาลเมือง บางกรวย

อำเภอ บางกรวย

จังหวัด นนทบุรี

หน้า 693

โฉนดที่ดินเลขที่	อำเภอ	ตำบล	หน้าสำรวจ	เครื่องหมายที่ดินระบบพิกัดฉาก ยู ที เอ็ม/ ศูนย์กำเนิด					เนื้อที่ (ไร่-งาน-ตร.วา)	ราคาประเมิน (บาท ต่อ ตร.วา)
				แผนที่ภูมิประเทศ	ระวาง	แผ่น	มาตราส่วน	เลขที่ดิน		
3241	บางกรวย	บางกรวย	3644	5036I	6026	14	1:1000	89	0-0-25	22,000
3242	บางกรวย	บางกรวย	3645	5036I	6026	14	1:1000	90	0-0-25	22,000
3243	บางกรวย	บางกรวย	3646	5036I	6026	14	1:1000	91	0-0-24	22,000
3244	บางกรวย	บางกรวย	3706	5036I	6024	04	1:1000	101	0-0-23	20,000
3245	บางกรวย	บางกรวย	3707	5036I	6024	04	1:1000	102	0-0-23	20,000
3246	บางกรวย	บางกรวย	3708	5036I	6024	04	1:1000	103	0-0-23	20,000
3247	บางกรวย	บางกรวย	3709	5036I	6024	04	1:1000	104	0-0-23	20,000
3248	บางกรวย	บางกรวย	3710	5036I	6024	04	1:1000	105	0-0-23	20,000
3249	บางกรวย	บางกรวย	3711	5036I	6024	04	1:1000	106	0-0-24	20,000
3250	บางกรวย	บางกรวย	3712	5036I	6024	04	1:1000	107	0-0-24	20,000
3251	บางกรวย	บางกรวย	3713	5036I	6024	04	1:1000	108	0-0-24	20,000
3300	บางกรวย	บางกรวย	3747	5036I	6026	16	1:1000	332	0-0-16	18,000
3301	บางกรวย	บางกรวย	3748	5036I	6226	13	1:1000	36	0-0-16	18,000
3302	บางกรวย	บางกรวย	3749	5036I	6226	13	1:1000	37	0-0-16	18,000
3303	บางกรวย	บางกรวย	3750	5036I	6226	13	1:1000	38	0-0-16	18,000
3304	บางกรวย	บางกรวย	3751	5036I	6226	13	1:1000	39	0-0-16	18,000
3305	บางกรวย	บางกรวย	3752	5036I	6226	13	1:1000	40	0-0-23	18,000
3331	บางกรวย	บางกรวย	5631	5036I	6226	11	1:1000	577	0-0-17.5	15,000
3332	บางกรวย	บางกรวย	3730	5036I	6026	16	1:1000	344	0-0-34	9,000
3333	บางกรวย	บางกรวย	3731	5036I	6026	16	1:1000	351	0-0-19.8	18,000

มีผลบังคับใช้ตั้งแต่วันที่

1 มกราคม พ.ศ. 2559

รอบบัญชี พ.ศ. 2559 - 2562

บัญชีกำหนดราคาประเมินทุนทรัพย์ที่ดิน

ในการจดทะเบียนสิทธิและนิติกรรมเกี่ยวกับอสังหาริมทรัพย์

เทศบาลเมือง บางกรวย

อำเภอ บางกรวย

จังหวัด นนทบุรี

หน้า 694

โฉนดที่ดินเลขที่	อำเภอ	ตำบล	หน้าสำรวจ	เครื่องหมายที่ดินระบบพิกัดฉาก ยู ที เอ็ม/ ศูนย์กำเนิด					เนื้อที่ (ไร่-งาน-ตร.วา)	ราคาประเมิน (บาท ต่อ ตร.วา)
				แผนที่ภูมิประเทศ	ระวาง	แผ่น	มาตราส่วน	เลขที่ดิน		
3334	บางกรวย	บางกรวย	3732	5036I	6026	16	1:1000	345	0-0-17	18,000
3335	บางกรวย	บางกรวย	3733	5036I	6026	16	1:1000	346	0-0-16.9	18,000
3336	บางกรวย	บางกรวย	3734	5036I	6026	16	1:1000	347	0-0-16.9	18,000
3337	บางกรวย	บางกรวย	3735	5036I	6026	16	1:1000	348	0-0-16.8	18,000
3338	บางกรวย	บางกรวย	3736	5036I	6026	16	1:1000	349	0-0-16.8	18,000
3339	บางกรวย	บางกรวย	3737	5036I	6026	16	1:1000	350	0-0-16.8	18,000
3340	บางกรวย	บางกรวย	3761	5036I	6226	09	1:1000	377	0-0-22	18,000
3341	บางกรวย	บางกรวย	3762	5036I	6226	09	1:1000	378	0-0-14	18,000
3342	บางกรวย	บางกรวย	3763	5036I	6226	09	1:1000	379	0-0-15	18,000
3343	บางกรวย	บางกรวย	3764	5036I	6226	09	1:1000	380	0-0-15	18,000
3344	บางกรวย	บางกรวย	3765	5036I	6226	09	1:1000	381	0-0-12	18,000
3345	บางกรวย	บางกรวย	3738	5036I	6026	16	1:1000	374	0-0-4	18,000
3346	บางกรวย	บางกรวย	3739	5036I	6026	16	1:1000	375	0-0-15.5	18,000
3347	บางกรวย	บางกรวย	3740	5036I	6026	16	1:1000	376	0-0-15.5	18,000
3348	บางกรวย	บางกรวย	3741	5036I	6026	16	1:1000	377	0-0-15.5	18,000
3349	บางกรวย	บางกรวย	3742	5036I	6026	16	1:1000	378	0-0-15.5	18,000
3350	บางกรวย	บางกรวย	3743	5036I	6026	16	1:1000	379	0-0-9	18,000
3351	บางกรวย	บางกรวย	3744	5036I	6026	16	1:1000	363	0-0-3	18,000
3352	บางกรวย	บางกรวย	3745	5036I	6026	16	1:1000	364	0-0-15	18,000
3356	บางกรวย	บางกรวย	3777	5036I	6026	16	1:1000	335	0-0-18	18,000

มีผลบังคับใช้ตั้งแต่วันที่

1 มกราคม พ.ศ. 2559

รอบบัญชี พ.ศ. 2559 - 2562

บัญชีกำหนดราคาประเมินทุนทรัพย์ที่ดิน

ในการจดทะเบียนสิทธิและนิติกรรมเกี่ยวกับอสังหาริมทรัพย์

เทศบาลเมือง บางกรวย

อำเภอ บางกรวย

จังหวัด นนทบุรี

หน้า 695

โฉนดที่ดินเลขที่	อำเภอ	ตำบล	หน้าสำรวจ	เครื่องหมายที่ดินระบบพิกัดฉาก ยู ที เอ็ม/ ศูนย์กำเนิด					เนื้อที่ (ไร่-งาน-ตร.วา)	ราคาประเมิน (บาท ต่อ ตร.วา)
				แผนที่ภูมิประเทศ	ระวาง	แผ่น	มาตราส่วน	เลขที่ดิน		
3357	บางกรวย	บางกรวย	3778	5036I	6026	16	1:1000	336	0-0-17.4	18,000
3358	บางกรวย	บางกรวย	3779	5036I	6026	16	1:1000	337	0-0-17.3	18,000
3359	บางกรวย	บางกรวย	3780	5036I	6026	16	1:1000	338	0-0-17.3	18,000
3360	บางกรวย	บางกรวย	3781	5036I	6026	16	1:1000	339	0-0-17	18,000
3361	บางกรวย	บางกรวย	3782	5036I	6026	16	1:1000	340	0-0-17	18,000
3362	บางกรวย	บางกรวย	3783	5036I	6026	16	1:1000	341	0-0-17	18,000
3363	บางกรวย	บางกรวย	3784	5036I	6026	16	1:1000	342	0-0-17	18,000
3364	บางกรวย	บางกรวย	3722	5036I	6226	09	1:1000	1067	0-0-22	18,000
3365	บางกรวย	บางกรวย	3723	5036I	6226	09	1:1000	1080	0-0-34	9,000
3366	บางกรวย	บางกรวย	3724	5036I	6226	09	1:1000	1074	0-0-18.8	18,000
3367	บางกรวย	บางกรวย	3725	5036I	6226	09	1:1000	1073	0-0-16	18,000
3368	บางกรวย	บางกรวย	3726	5036I	6226	09	1:1000	1072	0-0-16	18,000
3369	บางกรวย	บางกรวย	3727	5036I	6226	09	1:1000	1071	0-0-23	9,000
3370	บางกรวย	บางกรวย	3728	5036I	6226	09	1:1000	1070	0-0-16	18,000
3371	บางกรวย	บางกรวย	3729	5036I	6226	09	1:1000	1069	0-0-16	18,000
3378	บางกรวย	บางกรวย	3774	5036I	6026	16	1:1000	380	0-0-6	18,000
3379	บางกรวย	บางกรวย	3775	5036I	6026	16	1:1000	381	0-0-16	18,000
3380	บางกรวย	บางกรวย	3776	5036I	6026	16	1:1000	382	0-0-21	18,000
3381	บางกรวย	บางกรวย	3766	5036I	6026	16	1:1000	330	0-0-16	18,000
3382	บางกรวย	บางกรวย	3767	5036I	6026	16	1:1000	328	0-0-16	18,000

มีผลบังคับใช้ตั้งแต่วันที่

1 มกราคม พ.ศ. 2559

รอบบัญชี พ.ศ. 2559 - 2562

บัญชีกำหนดราคาประเมินทุนทรัพย์ที่ดิน

ในการจดทะเบียนสิทธิและนิติกรรมเกี่ยวกับอสังหาริมทรัพย์

เทศบาลเมือง บางกรวย

อำเภอ บางกรวย

จังหวัด นนทบุรี

หน้า 696

โฉนดที่ดินเลขที่	อำเภอ	ตำบล	หน้าสำรวจ	เครื่องหมายที่ดินระบบพิกัดฉาก ยู ที เอ็ม/ ศูนย์กำเนิด					เนื้อที่ (ไร่-งาน-ตร.วา)	ราคาประเมิน (บาท ต่อ ตร.วา)
				แผนที่ภูมิประเทศ	ระวาง	แผ่น	มาตราส่วน	เลขที่ดิน		
3383	บางกรวย	บางกรวย	3768	5036I	6026	16	1:1000	327	0-0-16	18,000
3384	บางกรวย	บางกรวย	3769	5036I	6026	16	1:1000	326	0-0-16	18,000
3385	บางกรวย	บางกรวย	3770	5036I	6026	16	1:1000	325	0-0-16	18,000
3386	บางกรวย	บางกรวย	3771	5036I	6026	16	1:1000	324	0-0-16	18,000
3387	บางกรวย	บางกรวย	3772	5036I	6026	16	1:1000	323	0-0-16	18,000
3388	บางกรวย	บางกรวย	3773	5036I	6026	16	1:1000	322	0-0-17	18,000
3419	บางกรวย	บางกรวย	3753	5036I	6226	09	1:1000	368	0-0-4	9,000
3420	บางกรวย	บางกรวย	3754	5036I	6226	09	1:1000	367	0-0-1	18,000
3421	บางกรวย	บางกรวย	3755	5036I	6226	09	1:1000	374	0-0-14	18,000
3422	บางกรวย	บางกรวย	3756	5036I	6226	09	1:1000	373	0-0-15	18,000
3423	บางกรวย	บางกรวย	3757	5036I	6226	09	1:1000	372	0-0-15	18,000
3424	บางกรวย	บางกรวย	3758	5036I	6226	09	1:1000	371	0-0-15	18,000
3425	บางกรวย	บางกรวย	3759	5036I	6226	09	1:1000	370	0-0-21	18,000
3431	บางกรวย	บางกรวย	3653	5036I	6024	04	1:1000	2	0-2-8	18,000
3477	บางกรวย	บางกรวย	3702	5036I	6224	01	1:1000	27	0-0-15	6,500
3478	บางกรวย	บางกรวย	3700	5036I	6224	01	1:1000	28	0-0-15	6,500
3482	บางกรวย	บางกรวย	3701	5036I	6224	01	1:1000	25	0-0-16	6,500
3490	บางกรวย	บางกรวย	3628	5036I	6226	13	1:1000	1312	0-1-76	6,000
3491	บางกรวย	บางกรวย	3630	5036I	6226	14	1:1000	798	0-2-9	18,000
3492	บางกรวย	บางกรวย	3633	5036I	6226	14	1:1000	799	0-2-9	18,000

มีผลบังคับใช้ตั้งแต่วันที่

1 มกราคม พ.ศ. 2559

รอบบัญชี พ.ศ. 2559 - 2562

บัญชีกำหนดราคาประเมินทุนทรัพย์ที่ดิน

ในการจดทะเบียนสิทธิและนิติกรรมเกี่ยวกับอสังหาริมทรัพย์

เทศบาลเมือง บางกรวย

อำเภอ บางกรวย

จังหวัด นนทบุรี

หน้า 697

โฉนดที่ดินเลขที่	อำเภอ	ตำบล	หน้าสำรวจ	เครื่องหมายที่ดินระบบพิกัดฉาก ยู ที เอ็ม/ ศูนย์กำหนด					เนื้อที่ (ไร่-งาน-ตร.วา)	ราคาประเมิน (บาท ต่อ ตร.วา)
				แผนที่ภูมิประเทศ	ระวาง	แผ่น	มาตราส่วน	เลขที่ดิน		
3493	บางกรวย	บางกรวย	3629	5036I	6226	13	1:1000	1313	0-1-39	12,000
3494	บางกรวย	บางกรวย	3632	5036I	6226	13	1:1000	1314	0-0-33.4	18,000
3521	บางกรวย	บางกรวย	3802	5036I	6226	05	1:1000	573	0-0-42	18,000
3538	บางกรวย	บางกรวย	1205	5036I	6026	16	1:1000	283	0-0-21.6	18,000
3539	บางกรวย	บางกรวย	1206	5036I	6026	16	1:1000	291	0-0-19.5	18,000
3540	บางกรวย	บางกรวย	3803	5036I	6026	16	1:1000	290	0-0-16.4	18,000
3541	บางกรวย	บางกรวย	3804	5036I	6026	16	1:1000	289	0-0-16.4	18,000
3542	บางกรวย	บางกรวย	3805	5036I	6026	16	1:1000	288	0-0-17.3	18,000
3543	บางกรวย	บางกรวย	3806	5036I	6026	16	1:1000	287	0-0-16.3	18,000
3544	บางกรวย	บางกรวย	3807	5036I	6026	16	1:1000	286	0-0-16.2	18,000
3545	บางกรวย	บางกรวย	3808	5036I	6026	16	1:1000	285	0-0-16.2	18,000
3546	บางกรวย	บางกรวย	3809	5036I	6026	16	1:1000	284	0-0-39.9	9,000
3620	บางกรวย	บางกรวย	3791	5036I	6226	05	1:1000	59	0-2-47.8	39,000
3621	บางกรวย	บางกรวย	3792	5036I	6226	05	1:1000	53	0-3-89	14,000
3622	บางกรวย	บางกรวย	3831	5036I	6226	09	1:1000	454	0-0-18	18,000
3623	บางกรวย	บางกรวย	3832	5036I	6226	09	1:1000	455	0-0-17	18,000
3624	บางกรวย	บางกรวย	3833	5036I	6226	09	1:1000	456	0-0-17	18,000
3625	บางกรวย	บางกรวย	3834	5036I	6226	09	1:1000	457	0-0-17	18,000
3626	บางกรวย	บางกรวย	3835	5036I	6226	09	1:1000	458	0-0-17	18,000
3627	บางกรวย	บางกรวย	3836	5036I	6226	09	1:1000	459	0-0-17	18,000

มีผลบังคับใช้ตั้งแต่วันที่

1 มกราคม พ.ศ. 2559

รอบบัญชี พ.ศ. 2559 - 2562

บัญชีกำหนดราคาประเมินทุนทรัพย์ที่ดิน

ในการจดทะเบียนสิทธิและนิติกรรมเกี่ยวกับอสังหาริมทรัพย์

เทศบาลเมือง บางกรวย

อำเภอ บางกรวย

จังหวัด นนทบุรี

หน้า 698

โฉนดที่ดินเลขที่	อำเภอ	ตำบล	หน้าสำรวจ	เครื่องหมายที่ดินระบบพิกัดฉาก ยู ที เอ็ม/ ศูนย์กำเนิด					เนื้อที่ (ไร่-งาน-ตร.วา)	ราคาประเมิน (บาท ต่อ ตร.วา)
				แผนที่ภูมิประเทศ	ระวาง	แผ่น	มาตราส่วน	เลขที่ดิน		
3628	บางกรวย	บางกรวย	3837	5036I	6226	09	1:1000	460	0-0-14	18,000
3629	บางกรวย	บางกรวย	3811	5036I	6226	09	1:1000	500	0-0-17	18,000
3630	บางกรวย	บางกรวย	3812	5036I	6226	09	1:1000	499	0-0-17	18,000
3631	บางกรวย	บางกรวย	3813	5036I	6226	09	1:1000	498	0-0-17	18,000
3632	บางกรวย	บางกรวย	3814	5036I	6226	09	1:1000	497	0-0-17	18,000
3633	บางกรวย	บางกรวย	3815	5036I	6226	09	1:1000	496	0-0-17	18,000
3634	บางกรวย	บางกรวย	3816	5036I	6226	09	1:1000	495	0-0-17	18,000
3635	บางกรวย	บางกรวย	3817	5036I	6226	09	1:1000	494	0-0-17	18,000
3636	บางกรวย	บางกรวย	3862	5036I	6226	09	1:1000	492	0-0-1.4	18,000
3637	บางกรวย	บางกรวย	3863	5036I	6226	09	1:1000	491	0-0-16.6	18,000
3638	บางกรวย	บางกรวย	3864	5036I	6226	09	1:1000	490	0-0-16.6	18,000
3639	บางกรวย	บางกรวย	3865	5036I	6226	09	1:1000	489	0-0-16.6	18,000
3640	บางกรวย	บางกรวย	3866	5036I	6226	09	1:1000	488	0-0-16.6	18,000
3641	บางกรวย	บางกรวย	3867	5036I	6226	09	1:1000	487	0-0-16.6	18,000
3642	บางกรวย	บางกรวย	3868	5036I	6226	09	1:1000	486	0-0-16.6	18,000
3643	บางกรวย	บางกรวย	3843	5036I	6226	09	1:1000	485	0-0-17	18,000
3644	บางกรวย	บางกรวย	3844	5036I	6226	09	1:1000	484	0-0-16	18,000
3645	บางกรวย	บางกรวย	3845	5036I	6226	09	1:1000	483	0-0-17	18,000
3646	บางกรวย	บางกรวย	3846	5036I	6226	09	1:1000	482	0-0-16	18,000
3647	บางกรวย	บางกรวย	3904	5036I	6226	09	1:1000	514	0-0-16	18,000

มีผลบังคับใช้ตั้งแต่วันที่

1 มกราคม พ.ศ. 2559

รอบบัญชี พ.ศ. 2559 - 2562

บัญชีกำหนดราคาประเมินทุนทรัพย์ที่ดิน

ในการจดทะเบียนสิทธิและนิติกรรมเกี่ยวกับอสังหาริมทรัพย์

เทศบาลเมือง บางกรวย

อำเภอ บางกรวย

จังหวัด นนทบุรี

หน้า 699

โฉนดที่ดินเลขที่	อำเภอ	ตำบล	หน้าสำรวจ	เครื่องหมายที่ดินระบบพิกัดฉาก ยู ที เอ็ม/ ศูนย์กำเนิด					เนื้อที่ (ไร่-งาน-ตร.วา)	ราคาประเมิน (บาท ต่อ ตร.วา)
				แผนที่ภูมิประเทศ	ระวาง	แผ่น	มาตราส่วน	เลขที่ดิน		
3648	บางกรวย	บางกรวย	3905	5036I	6226	09	1:1000	513	0-0-16	18,000
3649	บางกรวย	บางกรวย	3906	5036I	6226	09	1:1000	512	0-0-16	18,000
3650	บางกรวย	บางกรวย	3907	5036I	6226	09	1:1000	511	0-0-16	18,000
3651	บางกรวย	บางกรวย	3908	5036I	6226	09	1:1000	510	0-0-16	18,000
3652	บางกรวย	บางกรวย	3909	5036I	6226	09	1:1000	509	0-0-16	18,000
3653	บางกรวย	บางกรวย	3910	5036I	6226	09	1:1000	508	0-0-17	18,000
3677	บางกรวย	บางกรวย	3875	5036I	6226	09	1:1000	479	0-0-29	18,000
3678	บางกรวย	บางกรวย	3876	5036I	6226	09	1:1000	478	0-0-31	18,000
3679	บางกรวย	บางกรวย	3818	5036I	6226	09	1:1000	506	0-0-16	18,000
3680	บางกรวย	บางกรวย	3819	5036I	6226	09	1:1000	505	0-0-16	18,000
3681	บางกรวย	บางกรวย	3820	5036I	6226	09	1:1000	504	0-0-16	18,000
3682	บางกรวย	บางกรวย	3821	5036I	6226	09	1:1000	503	0-0-17	18,000
3685	บางกรวย	บางกรวย	3824	5036I	6226	09	1:1000	502	0-0-17	18,000
3686	บางกรวย	บางกรวย	3893	5036I	6226	09	1:1000	449	0-0-16	18,000
3687	บางกรวย	บางกรวย	3894	5036I	6226	09	1:1000	450	0-0-19	18,000
3688	บางกรวย	บางกรวย	3895	5036I	6226	09	1:1000	451	0-0-19	18,000
3689	บางกรวย	บางกรวย	3896	5036I	6226	09	1:1000	452	0-0-18	18,000
3690	บางกรวย	บางกรวย	3897	5036I	6226	09	1:1000	453	0-0-18	18,000
3693	บางกรวย	บางกรวย	3877	5036I	6024	04	1:1000	167	0-0-61	18,000
3694	บางกรวย	บางกรวย	3878	5036I	6024	04	1:1000	166	0-0-71	15,000

มีผลบังคับใช้ตั้งแต่วันที่

1 มกราคม พ.ศ. 2559

รอบบัญชี พ.ศ. 2559 - 2562

บัญชีกำหนดราคาประเมินทุนทรัพย์ที่ดิน

ในการจดทะเบียนสิทธิและนิติกรรมเกี่ยวกับอสังหาริมทรัพย์

เทศบาลเมือง บางกรวย

อำเภอ บางกรวย

จังหวัด นนทบุรี

หน้า 700

โฉนดที่ดินเลขที่	อำเภอ	ตำบล	หน้าสำรวจ	เครื่องหมายที่ดินระบบพิกัดฉาก ยู ที เอ็ม/ ศูนย์กำเนิด					เนื้อที่ (ไร่-งาน-ตร.วา)	ราคาประเมิน (บาท ต่อ ตร.วา)
				แผนที่ภูมิประเทศ	ระวาง	แผ่น	มาตราส่วน	เลขที่ดิน		
3695	บางกรวย	บางกรวย	3879	5036I	6024	04	1:1000	165	0-0-69	15,000
3696	บางกรวย	บางกรวย	3880	5036I	6024	04	1:1000	164	0-0-72	15,000
3697	บางกรวย	บางกรวย	3881	5036I	6024	04	1:1000	163	0-0-69	15,000
3698	บางกรวย	บางกรวย	3882	5036I	6024	04	1:1000	162	0-0-70	15,000
3699	บางกรวย	บางกรวย	3883	5036I	6024	04	1:1000	161	0-0-68	15,000
3700	บางกรวย	บางกรวย	3884	5036I	6024	04	1:1000	159	0-0-75	15,000
3711	บางกรวย	บางกรวย	3654	5036I	6226	09	1:1000	1362	0-1-37	18,000
3712	บางกรวย	บางกรวย	3655	5036I	6226	09	1:1000	1363	0-0-84	9,000
3713	บางกรวย	บางกรวย	3656	5036I	6226	09	1:1000	1361	0-1-41	18,000
3714	บางกรวย	บางกรวย	3657	5036I	6226	09	1:1000	1360	0-3-10	18,000
3720	บางกรวย	บางกรวย	3658	5036I	6224	01	1:1000	42	0-0-20	14,000
3862	บางกรวย	บางกรวย	3847	5036I	6226	09	1:1000	461	0-0-2	18,000
3863	บางกรวย	บางกรวย	3848	5036I	6226	09	1:1000	465	0-0-16	18,000
3864	บางกรวย	บางกรวย	3849	5036I	6226	09	1:1000	466	0-0-16	18,000
3865	บางกรวย	บางกรวย	3850	5036I	6226	09	1:1000	467	0-0-16	18,000
3866	บางกรวย	บางกรวย	3851	5036I	6226	09	1:1000	468	0-0-17	18,000
3867	บางกรวย	บางกรวย	3852	5036I	6226	09	1:1000	469	0-0-17	18,000
3868	บางกรวย	บางกรวย	3853	5036I	6226	09	1:1000	470	0-0-17	18,000
3869	บางกรวย	บางกรวย	3854	5036I	6226	09	1:1000	471	0-0-17	18,000
3870	บางกรวย	บางกรวย	3898	5036I	6226	09	1:1000	442	0-0-17	18,000

มีผลบังคับใช้ตั้งแต่วันที่

1 มกราคม พ.ศ. 2559

รอบบัญชี พ.ศ. 2559 - 2562

บัญชีกำหนดราคาประเมินทุนทรัพย์ที่ดิน

ในการจดทะเบียนสิทธิและนิติกรรมเกี่ยวกับอสังหาริมทรัพย์

เทศบาลเมือง บางกรวย

อำเภอ บางกรวย

จังหวัด นนทบุรี

หน้า 701

โฉนดที่ดินเลขที่	อำเภอ	ตำบล	หน้าสำรวจ	เครื่องหมายที่ดินระบบพิกัดฉาก ยู ที เอ็ม/ ศูนย์กำเนิด					เนื้อที่ (ไร่-งาน-ตร.วา)	ราคาประเมิน (บาท ต่อ ตร.วา)
				แผนที่ภูมิประเทศ	ระวาง	แผ่น	มาตราส่วน	เลขที่ดิน		
3871	บางกรวย	บางกรวย	3899	5036I	6226	09	1:1000	443	0-0-17	18,000
3872	บางกรวย	บางกรวย	3900	5036I	6226	09	1:1000	444	0-0-17	18,000
3873	บางกรวย	บางกรวย	3901	5036I	6226	09	1:1000	445	0-0-16	18,000
3874	บางกรวย	บางกรวย	3902	5036I	6226	09	1:1000	446	0-0-16	18,000
3875	บางกรวย	บางกรวย	3903	5036I	6226	09	1:1000	447	0-0-16	18,000
3879	บางกรวย	บางกรวย	3856	5036I	6226	13	1:1000	203	0-0-5.5	18,000
3880	บางกรวย	บางกรวย	3857	5036I	6226	13	1:1000	219	0-0-16.8	18,000
3881	บางกรวย	บางกรวย	3858	5036I	6226	13	1:1000	220	0-0-4	18,000
3882	บางกรวย	บางกรวย	3859	5036I	6226	13	1:1000	336	0-0-29	18,000
3883	บางกรวย	บางกรวย	3860	5036I	6226	13	1:1000	323	0-0-1.1	18,000
3884	บางกรวย	บางกรวย	3861	5036I	6226	13	1:1000	318	0-0-25	9,000
3929	บางกรวย	บางกรวย	3935	5036I	6026	11	1:1000	179	0-0-82	9,000
3930	บางกรวย	บางกรวย	3936	5036I	6026	11	1:1000	180	0-1-70	18,000
3931	บางกรวย	บางกรวย	3937	5036I	6026	15	1:1000	28	0-0-24.5	45,000
3935	บางกรวย	บางกรวย	3869	5036I	6026	08	1:1000	299	0-0-49	21,000
3944	บางกรวย	บางกรวย	3969	5036I	6226	10	1:1000	70	0-0-26	18,000
3959	บางกรวย	บางกรวย	3720	5036I	6026	14	1:1000	200	0-0-88	4,500
3960	บางกรวย	บางกรวย	3721	5036I	6026	14	1:1000	199	0-0-88	4,500
3984	บางกรวย	บางกรวย	3970	5036I	6226	10	1:1000	72	0-0-26	18,000
3985	บางกรวย	บางกรวย	3971	5036I	6226	10	1:1000	71	0-0-26	18,000

มีผลบังคับใช้ตั้งแต่วันที่

1 มกราคม พ.ศ. 2559

รอบบัญชี พ.ศ. 2559 - 2562

บัญชีกำหนดราคาประเมินทุนทรัพย์ที่ดิน

ในการจดทะเบียนสิทธิและนิติกรรมเกี่ยวกับอสังหาริมทรัพย์

เทศบาลเมือง บางกรวย

อำเภอ บางกรวย

จังหวัด นนทบุรี

หน้า 702

โฉนดที่ดินเลขที่	อำเภอ	ตำบล	หน้าสำรวจ	เครื่องหมายที่ดินระบบพิกัดฉาก ยู ที เอ็ม/ ศูนย์กำเนิด					เนื้อที่ (ไร่-งาน-ตร.วา)	ราคาประเมิน (บาท ต่อ ตร.วา)
				แผนที่ภูมิประเทศ	ระวาง	แผ่น	มาตราส่วน	เลขที่ดิน		
4033	บางกรวย	บางกรวย	3810	5036I	6226	09	1:1000	1310	0-0-20	18,000
4058	บางกรวย	บางกรวย	3838	5036I	6226	09	1:1000	326	0-0-2	9,000
4060	บางกรวย	บางกรวย	3840	5036I	6226	09	1:1000	332	0-0-16	18,000
4061	บางกรวย	บางกรวย	3841	5036I	6226	09	1:1000	340	0-0-35	18,000
4063	บางกรวย	บางกรวย	3619	5036I	6224	01	1:1000	40	0-0-16	7,000
4064	บางกรวย	บางกรวย	3620	5036I	6224	01	1:1000	39	0-1-32	18,000
4080	บางกรวย	บางกรวย	3950	5036I	6226	09	1:1000	106	0-0-7.6	45,000
4081	บางกรวย	บางกรวย	3951	5036I	6226	09	1:1000	107	0-0-5.5	45,000
4082	บางกรวย	บางกรวย	3952	5036I	6226	09	1:1000	108	0-0-5.3	45,000
4083	บางกรวย	บางกรวย	3953	5036I	6226	09	1:1000	109	0-0-5	45,000
4084	บางกรวย	บางกรวย	3954	5036I	6226	09	1:1000	110	0-0-4.8	45,000
4085	บางกรวย	บางกรวย	3955	5036I	6226	09	1:1000	111	0-0-4.5	45,000
4086	บางกรวย	บางกรวย	3956	5036I	6226	09	1:1000	112	0-0-4.2	45,000
4087	บางกรวย	บางกรวย	3957	5036I	6226	09	1:1000	113	0-0-4	45,000
4088	บางกรวย	บางกรวย	3958	5036I	6226	09	1:1000	114	0-0-3.7	45,000
4089	บางกรวย	บางกรวย	3928	5036I	6226	09	1:1000	789	0-0-11.9	18,000
4090	บางกรวย	บางกรวย	3929	5036I	6226	09	1:1000	790	0-0-15.6	18,000
4091	บางกรวย	บางกรวย	3930	5036I	6226	09	1:1000	791	0-0-15.6	18,000
4092	บางกรวย	บางกรวย	3931	5036I	6226	09	1:1000	792	0-0-15.7	18,000
4093	บางกรวย	บางกรวย	3932	5036I	6226	09	1:1000	793	0-0-15.7	18,000

มีผลบังคับใช้ตั้งแต่วันที่

1 มกราคม พ.ศ. 2559

รอบบัญชี พ.ศ. 2559 - 2562

บัญชีกำหนดราคาประเมินทุนทรัพย์ที่ดิน

ในการจดทะเบียนสิทธิและนิติกรรมเกี่ยวกับอสังหาริมทรัพย์

เทศบาลเมือง บางกรวย

อำเภอ บางกรวย

จังหวัด นนทบุรี

หน้า 703

โฉนดที่ดินเลขที่	อำเภอ	ตำบล	หน้าสำรวจ	เครื่องหมายที่ดินระบบพิกัดฉาก ยู ที เอ็ม/ ศูนย์กำหนด					เนื้อที่ (ไร่-งาน-ตร.วา)	ราคาประเมิน (บาท ต่อ ตร.วา)
				แผนที่ภูมิประเทศ	ระวาง	แผ่น	มาตราส่วน	เลขที่ดิน		
4094	บางกรวย	บางกรวย	3933	5036I	6226	09	1:1000	794	0-0-15.8	18,000
4095	บางกรวย	บางกรวย	3934	5036I	6226	09	1:1000	795	0-0-15.9	18,000
4103	บางกรวย	บางกรวย	3919	5036I	6226	01	1:1000	217	0-0-4	18,000
4110	บางกรวย	บางกรวย	3259	5036I	6026	15	1:1000	3	0-0-12	45,000
4124	บางกรวย	บางกรวย	3964	5036I	6226	09	1:1000	1063	0-0-20	18,000
4125	บางกรวย	บางกรวย	3965	5036I	6226	09	1:1000	1064	0-0-14	18,000
4126	บางกรวย	บางกรวย	3966	5036I	6226	09	1:1000	1065	0-0-14	18,000
4127	บางกรวย	บางกรวย	3967	5036I	6226	09	1:1000	1066	0-0-14	18,000
4131	บางกรวย	บางกรวย	3959	5036I	6226	09	1:1000	1079	0-0-23	18,000
4132	บางกรวย	บางกรวย	3960	5036I	6226	09	1:1000	1078	0-0-15	18,000
4133	บางกรวย	บางกรวย	3961	5036I	6226	09	1:1000	1077	0-0-15	18,000
4134	บางกรวย	บางกรวย	3962	5036I	6226	09	1:1000	1076	0-0-14	18,000
4135	บางกรวย	บางกรวย	3963	5036I	6226	09	1:1000	1075	0-0-21	18,000
4178	บางกรวย	บางกรวย	3913	5036I	6026	12	1:1000	328	0-0-22	18,000
4181	บางกรวย	บางกรวย	3916	5036I	6226	09	1:1000	333	0-0-28	18,000
4182	บางกรวย	บางกรวย	3917	5036I	6026	12	1:1000	635	0-0-29	18,000
4183	บางกรวย	บางกรวย	3793	5036I	6226	13	1:1000	416	0-0-96	18,000
4184	บางกรวย	บางกรวย	3794	5036I	6226	13	1:1000	417	0-0-50	18,000
4185	บางกรวย	บางกรวย	3795	5036I	6226	13	1:1000	418	0-0-50	18,000
4186	บางกรวย	บางกรวย	3796	5036I	6226	13	1:1000	419	0-0-50	18,000

มีผลบังคับใช้ตั้งแต่วันที่

1 มกราคม พ.ศ. 2559

รอบบัญชี พ.ศ. 2559 - 2562

บัญชีกำหนดราคาประเมินทุนทรัพย์ที่ดิน

ในการจดทะเบียนสิทธิและนิติกรรมเกี่ยวกับอสังหาริมทรัพย์

เทศบาลเมือง บางกรวย

อำเภอ บางกรวย

จังหวัด นนทบุรี

หน้า 704

โฉนดที่ดินเลขที่	อำเภอ	ตำบล	หน้าสำรวจ	เครื่องหมายที่ดินระบบพิกัดฉาก ยู ที เอ็ม/ ศูนย์กำเนิด					เนื้อที่ (ไร่-งาน-ตร.วา)	ราคาประเมิน (บาท ต่อ ตร.วา)
				แผนที่ภูมิประเทศ	ระวาง	แผ่น	มาตราส่วน	เลขที่ดิน		
4187	บางกรวย	บางกรวย	3797	5036I	6226	13	1:1000	432	0-0-4.3	18,000
4188	บางกรวย	บางกรวย	3798	5036I	6226	13	1:1000	358	0-0-17	9,000
4189	บางกรวย	บางกรวย	3799	5036I	6226	13	1:1000	346	0-0-14.2	18,000
4190	บางกรวย	บางกรวย	3800	5036I	6226	13	1:1000	337	0-0-4.3	18,000
4197	บางกรวย	บางกรวย	3885	5036I	6226	09	1:1000	185	0-0-18	18,000
4198	บางกรวย	บางกรวย	3886	5036I	6226	09	1:1000	184	0-0-16	18,000
4199	บางกรวย	บางกรวย	3887	5036I	6226	09	1:1000	183	0-0-15	18,000
4200	บางกรวย	บางกรวย	3888	5036I	6226	09	1:1000	182	0-0-15	18,000
4201	บางกรวย	บางกรวย	3889	5036I	6226	09	1:1000	181	0-0-15	18,000
4202	บางกรวย	บางกรวย	3890	5036I	6226	09	1:1000	180	0-0-15	18,000
4215	บางกรวย	บางกรวย	3855	5036I	6026	15	1:1000	437	0-0-42	14,000
4219	บางกรวย	บางกรวย	3923	5036I	6226	13	1:1000	1001	0-0-15	6,500
4220	บางกรวย	บางกรวย	3924	5036I	6226	13	1:1000	999	0-0-20	6,500
4221	บางกรวย	บางกรวย	3976	5036I	6024	04	1:1000	150	0-0-72	15,000
4222	บางกรวย	บางกรวย	3977	5036I	6024	04	1:1000	151	0-0-76	15,000
4223	บางกรวย	บางกรวย	3978	5036I	6024	04	1:1000	152	0-0-73	15,000
4224	บางกรวย	บางกรวย	3979	5036I	6024	04	1:1000	153	0-0-75	15,000
4225	บางกรวย	บางกรวย	3980	5036I	6024	04	1:1000	154	0-0-76	15,000
4226	บางกรวย	บางกรวย	3981	5036I	6024	04	1:1000	155	0-0-75	15,000
4227	บางกรวย	บางกรวย	3982	5036I	6024	04	1:1000	156	0-0-74	15,000

มีผลบังคับใช้ตั้งแต่วันที่

1 มกราคม พ.ศ. 2559

รอบบัญชี พ.ศ. 2559 - 2562

บัญชีกำหนดราคาประเมินทุนทรัพย์ที่ดิน

ในการจดทะเบียนสิทธิและนิติกรรมเกี่ยวกับอสังหาริมทรัพย์

เทศบาลเมือง บางกรวย

อำเภอ บางกรวย

จังหวัด นนทบุรี

หน้า 705

โฉนดที่ดินเลขที่	อำเภอ	ตำบล	หน้าสำรวจ	เครื่องหมายที่ดินระบบพิกัดฉาก ยู ที เอ็ม/ ศูนย์กำเนิด					เนื้อที่ (ไร่-งาน-ตร.วา)	ราคาประเมิน (บาท ต่อ ตร.วา)
				แผนที่ภูมิประเทศ	ระวาง	แผ่น	มาตราส่วน	เลขที่ดิน		
4228	บางกรวย	บางกรวย	3983	5036I	6024	04	1:1000	157	0-0-79	18,000
4235	บางกรวย	บางกรวย	3944	5036I	6026	16	1:1000	370	0-0-20	18,000
4236	บางกรวย	บางกรวย	3945	5036I	6026	16	1:1000	369	0-0-16	18,000
4237	บางกรวย	บางกรวย	3946	5036I	6026	16	1:1000	368	0-0-16	18,000
4238	บางกรวย	บางกรวย	3947	5036I	6026	16	1:1000	367	0-0-16	18,000
4239	บางกรวย	บางกรวย	3948	5036I	6026	16	1:1000	366	0-0-15	18,000
4240	บางกรวย	บางกรวย	3949	5036I	6026	16	1:1000	365	0-0-15	18,000
4249	บางกรวย	บางกรวย	3001	5036I	6226	09	1:1000	1416	0-0-6	9,000
4250	บางกรวย	บางกรวย	3825	5036I	6226	09	1:1000	1415	0-0-1	9,000
4251	บางกรวย	บางกรวย	3826	5036I	6226	09	1:1000	1400	0-0-15	18,000
4252	บางกรวย	บางกรวย	3827	5036I	6226	09	1:1000	1401	0-0-15	18,000
4253	บางกรวย	บางกรวย	3828	5036I	6226	09	1:1000	1402	0-0-15	18,000
4254	บางกรวย	บางกรวย	3829	5036I	6226	09	1:1000	1403	0-0-15	18,000
4255	บางกรวย	บางกรวย	3830	5036I	6226	09	1:1000	1404	0-0-15	18,000
4257	บางกรวย	บางกรวย	3938	5036I	6226	09	1:1000	788	0-0-3.6	18,000
4258	บางกรวย	บางกรวย	3939	5036I	6226	09	1:1000	787	0-0-15.4	18,000
4259	บางกรวย	บางกรวย	3940	5036I	6226	09	1:1000	786	0-0-15.4	18,000
4260	บางกรวย	บางกรวย	3941	5036I	6226	09	1:1000	785	0-0-15.4	18,000
4261	บางกรวย	บางกรวย	3942	5036I	6226	09	1:1000	784	0-0-15.2	18,000
4262	บางกรวย	บางกรวย	3943	5036I	6226	09	1:1000	783	0-0-15.2	18,000

มีผลบังคับใช้ตั้งแต่วันที่

1 มกราคม พ.ศ. 2559

รอบบัญชี พ.ศ. 2559 - 2562

บัญชีกำหนดราคาประเมินทุนทรัพย์ที่ดิน

ในการจดทะเบียนสิทธิและนิติกรรมเกี่ยวกับอสังหาริมทรัพย์

เทศบาลเมือง บางกรวย

อำเภอ บางกรวย

จังหวัด นนทบุรี

หน้า 706

โฉนดที่ดินเลขที่	อำเภอ	ตำบล	หน้าสำรวจ	เครื่องหมายที่ดินระบบพิกัดฉาก ยู ที เอ็ม/ ศูนย์กำเนิด					เนื้อที่ (ไร่-งาน-ตร.วา)	ราคาประเมิน (บาท ต่อ ตร.วา)
				แผนที่ภูมิประเทศ	ระวาง	แผ่น	มาตราส่วน	เลขที่ดิน		
4263	บางกรวย	บางกรวย	3986	5036I	6226	10	1:1000	437	0-1-0	20,000
4264	บางกรวย	บางกรวย	3987	5036I	6226	10	1:1000	438	0-1-0	20,000
4287	บางกรวย	บางกรวย	3870	5036I	6226	09	1:1000	1018	0-0-10.9	9,000
4288	บางกรวย	บางกรวย	3871	5036I	6226	09	1:1000	1020	0-0-35.7	9,000
4289	บางกรวย	บางกรวย	3872	5036I	6226	09	1:1000	1090	0-0-34	9,000
4290	บางกรวย	บางกรวย	3873	5036I	6226	09	1:1000	1091	0-0-35	9,000
4291	บางกรวย	บางกรวย	3874	5036I	6226	09	1:1000	1371	0-0-4	18,000
4357	บางกรวย	บางกรวย	3968	5036I	6226	06	1:1000	138	0-0-40	6,500
4377	บางกรวย	บางกรวย	3920	5036I	6226	10	1:1000	338	0-0-82	20,000
4422	บางกรวย	บางกรวย	3974	5036I	6026	16	1:1000	329	0-0-16	18,000
4425	บางกรวย	บางกรวย	3972	5036I	6226	09	1:1000	441	0-0-17	18,000
4426	บางกรวย	บางกรวย	3973	5036I	6226	09	1:1000	440	0-0-18	18,000
4462	บางกรวย	บางกรวย	6275	5036I	6224	01	1:1000	26	0-0-15	6,500
4531	บางกรวย	บางกรวย	4003	5036I	6226	09	1:1000	94	0-0-13	45,000
4532	บางกรวย	บางกรวย	4004	5036I	6226	09	1:1000	95	0-0-14	45,000
4533	บางกรวย	บางกรวย	4005	5036I	6226	09	1:1000	96	0-0-14	45,000
4562	บางกรวย	บางกรวย	3357	5036I	6226	09	1:1000	104	0-0-14	45,000
4576	บางกรวย	บางกรวย	3984	5036I	6224	01	1:1000	82	0-0-34	14,000
4616	บางกรวย	บางกรวย	3995	5036I	6226	09	1:1000	764	0-0-13.9	18,000
4617	บางกรวย	บางกรวย	3996	5036I	6226	09	1:1000	767	0-0-15.5	18,000

มีผลบังคับใช้ตั้งแต่วันที่

1 มกราคม พ.ศ. 2559

รอบบัญชี พ.ศ. 2559 - 2562

บัญชีกำหนดราคาประเมินทุนทรัพย์ที่ดิน

ในการจดทะเบียนสิทธิและนิติกรรมเกี่ยวกับอสังหาริมทรัพย์

เทศบาลเมือง บางกรวย

อำเภอ บางกรวย

จังหวัด นนทบุรี

หน้า 707

โฉนดที่ดินเลขที่	อำเภอ	ตำบล	หน้าสำรวจ	เครื่องหมายที่ดินระบบพิกัดฉาก ยู ที เอ็ม/ ศูนย์กำเนิด					เนื้อที่ (ไร่-งาน-ตร.วา)	ราคาประเมิน (บาท ต่อ ตร.วา)
				แผนที่ภูมิประเทศ	ระวาง	แผ่น	มาตราส่วน	เลขที่ดิน		
4618	บางกรวย	บางกรวย	3997	5036I	6226	09	1:1000	768	0-0-15.6	18,000
4619	บางกรวย	บางกรวย	3998	5036I	6226	09	1:1000	772	0-0-15.7	18,000
4620	บางกรวย	บางกรวย	3999	5036I	6226	09	1:1000	773	0-0-15.7	18,000
4621	บางกรวย	บางกรวย	4000	5036I	6226	09	1:1000	776	0-0-15.8	18,000
4622	บางกรวย	บางกรวย	3988	5036I	6226	09	1:1000	749	0-0-11	18,000
4623	บางกรวย	บางกรวย	3989	5036I	6226	09	1:1000	751	0-0-15	18,000
4624	บางกรวย	บางกรวย	3990	5036I	6226	09	1:1000	752	0-0-15	18,000
4625	บางกรวย	บางกรวย	3991	5036I	6226	09	1:1000	755	0-0-15	18,000
4626	บางกรวย	บางกรวย	3992	5036I	6226	09	1:1000	756	0-0-15	18,000
4627	บางกรวย	บางกรวย	3993	5036I	6226	09	1:1000	759	0-0-15	18,000
4628	บางกรวย	บางกรวย	3994	5036I	6226	09	1:1000	760	0-0-16	18,000
4631	บางกรวย	บางกรวย	4002	5036I	6226	09	1:1000	317	0-0-44	9,000
4670	บางกรวย	บางกรวย	3714	5036I	6026	14	1:1000	139	0-1-60	6,500
4671	บางกรวย	บางกรวย	3715	5036I	6026	14	1:1000	138	0-1-60	6,500
4672	บางกรวย	บางกรวย	4054	5036I	6226	09	1:1000	295	0-0-33.2	18,000
4673	บางกรวย	บางกรวย	4055	5036I	6226	09	1:1000	299	0-0-21.5	18,000
4675	บางกรวย	บางกรวย	4057	5036I	6226	09	1:1000	300	0-0-20	18,000
4676	บางกรวย	บางกรวย	4058	5036I	6226	09	1:1000	301	0-0-19	18,000
4677	บางกรวย	บางกรวย	4059	5036I	6226	09	1:1000	302	0-0-18	18,000
4678	บางกรวย	บางกรวย	4060	5036I	6226	09	1:1000	303	0-0-17	18,000

มีผลบังคับใช้ตั้งแต่วันที่

1 มกราคม พ.ศ. 2559

รอบบัญชี พ.ศ. 2559 - 2562

บัญชีกำหนดราคาประเมินทุนทรัพย์ที่ดิน

ในการจดทะเบียนสิทธิและนิติกรรมเกี่ยวกับอสังหาริมทรัพย์

เทศบาลเมือง บางกรวย

อำเภอ บางกรวย

จังหวัด นนทบุรี

หน้า 708

โฉนดที่ดินเลขที่	อำเภอ	ตำบล	หน้าสำรวจ	เครื่องหมายที่ดินระบบพิกัดฉาก ยู ที เอ็ม/ ศูนย์กำเนิด					เนื้อที่ (ไร่-งาน-ตร.วา)	ราคาประเมิน (บาท ต่อ ตร.วา)
				แผนที่ภูมิประเทศ	ระวาง	แผ่น	มาตราส่วน	เลขที่ดิน		
4679	บางกรวย	บางกรวย	4061	5036I	6226	09	1:1000	369	0-0-52	9,000
4687	บางกรวย	บางกรวย	4063	5036I	6226	09	1:1000	283	0-0-24	18,000
4688	บางกรวย	บางกรวย	4064	5036I	6226	09	1:1000	287	0-0-19	18,000
4689	บางกรวย	บางกรวย	4065	5036I	6226	09	1:1000	288	0-0-19	18,000
4690	บางกรวย	บางกรวย	4066	5036I	6226	09	1:1000	292	0-0-24	18,000
4691	บางกรวย	บางกรวย	4067	5036I	6226	09	1:1000	291	0-0-18	18,000
4692	บางกรวย	บางกรวย	4068	5036I	6226	09	1:1000	290	0-0-19	18,000
4749	บางกรวย	บางกรวย	5637	5036I	6226	10	1:1000	816	0-0-80	18,000
4750	บางกรวย	บางกรวย	4010	5036I	6226	14	1:1000	15	0-0-40	6,500
4751	บางกรวย	บางกรวย	4011	5036I	6226	14	1:1000	16	0-0-40	6,500
4755	บางกรวย	บางกรวย	4008	5036I	6226	01	1:1000	117	0-0-44	13,500
4756	บางกรวย	บางกรวย	4009	5036I	6226	01	1:1000	118	0-0-29	10,000
4800	บางกรวย	บางกรวย	4032	5036I	6226	09	1:1000	400	0-0-10	18,000
4801	บางกรวย	บางกรวย	4033	5036I	6226	09	1:1000	401	0-0-15	18,000
4802	บางกรวย	บางกรวย	4034	5036I	6226	09	1:1000	402	0-0-15	18,000
4804	บางกรวย	บางกรวย	4036	5036I	6226	09	1:1000	391	0-0-8	18,000
4805	บางใหญ่	บางกรวย	1	5036I	6026	14	1:1000	25	1-3-3	18,000
4805	บางกรวย	บางกรวย	4037	5036I	6226	09	1:1000	390	0-0-14	18,000
4806	บางใหญ่	บางกรวย	2	5036I	6026	14	1:1000	34	0-1-16	9,000
4806	บางกรวย	บางกรวย	4038	5036I	6226	09	1:1000	389	0-0-14	18,000

มีผลบังคับใช้ตั้งแต่วันที่

1 มกราคม พ.ศ. 2559

รอบบัญชี พ.ศ. 2559 - 2562

บัญชีกำหนดราคาประเมินทุนทรัพย์ที่ดิน

ในการจดทะเบียนสิทธิและนิติกรรมเกี่ยวกับอสังหาริมทรัพย์

เทศบาลเมือง บางกรวย

อำเภอ บางกรวย

จังหวัด นนทบุรี

หน้า 709

โฉนดที่ดินเลขที่	อำเภอ	ตำบล	หน้าสำรวจ	เครื่องหมายที่ดินระบบพิกัดฉาก ยู ที เอ็ม/ ศูนย์กำเนิด					เนื้อที่ (ไร่-งาน-ตร.วา)	ราคาประเมิน (บาท ต่อ ตร.วา)
				แผนที่ภูมิประเทศ	ระวาง	แผ่น	มาตราส่วน	เลขที่ดิน		
4807	บางใหญ่	บางกรวย	3	5036I	6026	14	1:1000	4	0-1-33	6,500
4807	บางกรวย	บางกรวย	4039	5036I	6226	09	1:1000	388	0-0-12	18,000
4808	บางใหญ่	บางกรวย	4	5036I	6026	14	1:1000	6	0-1-12	6,500
4809	บางใหญ่	บางกรวย	5	5036I	6026	14	1:1000	11	0-3-20	12,000
4809	บางกรวย	บางกรวย	4040	5036I	6226	09	1:1000	365	0-0-4	9,000
4810	บางใหญ่	บางกรวย	6	5036I	6026	14	1:1000	3	1-1-20	10,500
4810	บางกรวย	บางกรวย	4041	5036I	6226	09	1:1000	392	0-0-6	18,000
4811	บางใหญ่	บางกรวย	7	5036I	6026	14	1:1000	12	1-0-40	18,000
4811	บางกรวย	บางกรวย	4042	5036I	6226	09	1:1000	393	0-0-14	18,000
4812	บางใหญ่	บางกรวย	8	5036I	6026	14	1:1000	8	0-2-0	25,500
4812	บางกรวย	บางกรวย	4043	5036I	6226	09	1:1000	394	0-0-16	18,000
4813	บางใหญ่	บางกรวย	9	5036I	6026	14	1:1000	9	0-1-10	45,000
4813	บางกรวย	บางกรวย	4044	5036I	6226	09	1:1000	404	0-0-5	18,000
4814	บางใหญ่	บางกรวย	10	5036I	6026	14	1:1000	136	0-2-43	22,500
4814	บางกรวย	บางกรวย	4045	5036I	6226	09	1:1000	405	0-0-14	18,000
4815	บางกรวย	บางกรวย	4046	5036I	6226	09	1:1000	406	0-0-16	18,000
4817	บางใหญ่	บางกรวย	13	5036I	6026	14	1:1000	154	0-1-79	6,500
4818	บางใหญ่	บางกรวย	14	5036I	6026	14	1:1000	137	3-3-0	6,500
4819	บางใหญ่	บางกรวย	15	5036I	6026	14	1:1000	156	2-1-0	12,000
4820	บางใหญ่	บางกรวย	16	5036I	6026	14	1:1000	155	1-2-40	7,850

มีผลบังคับใช้ตั้งแต่วันที่

1 มกราคม พ.ศ. 2559

รอบบัญชี พ.ศ. 2559 - 2562

บัญชีกำหนดราคาประเมินทุนทรัพย์ที่ดิน

ในการจดทะเบียนสิทธิและนิติกรรมเกี่ยวกับอสังหาริมทรัพย์

เทศบาลเมือง บางกรวย

อำเภอ บางกรวย

จังหวัด นนทบุรี

หน้า 710

โฉนดที่ดินเลขที่	อำเภอ	ตำบล	หน้าสำรวจ	เครื่องหมายที่ดินระบบพิกัดฉาก ยู ที เอ็ม/ ศูนย์กำเนิด					เนื้อที่ (ไร่-งาน-ตร.วา)	ราคาประเมิน (บาท ต่อ ตร.วา)
				แผนที่ภูมิประเทศ	ระวาง	แผ่น	มาตราส่วน	เลขที่ดิน		
4821	บางใหญ่	บางกรวย	17	5036I	6024	02	1:1000	1	4-0-0	7,500
4822	บางใหญ่	บางกรวย	18	5036I	6024	02	1:1000	2	3-1-62	7,500
4823	บางใหญ่	บางกรวย	19	5036I	6024	02	1:1000	7	0-0-61	6,500
4824	บางใหญ่	บางกรวย	20	5036I	6026	14	1:1000	135	1-1-13	39,000
4825	บางใหญ่	บางกรวย	21	5036I	6026	14	1:1000	134	1-1-7	39,000
4826	บางใหญ่	บางกรวย	22	5036I	6026	14	1:1000	43	3-2-13	22,500
4829	บางใหญ่	บางกรวย	25	5036I	6026	14	1:1000	191	1-1-55	16,500
4830	บางใหญ่	บางกรวย	26	5036I	6026	14	1:1000	183	0-0-82	12,000
4831	บางใหญ่	บางกรวย	27	5036I	6024	02	1:1000	21	0-0-98	6,500
4836	บางใหญ่	บางกรวย	32	5036I	6026	14	1:1000	64	3-3-60	21,000
4840	บางใหญ่	บางกรวย	36	5036I	6026	14	1:1000	206	0-0-68	11,000
4841	บางใหญ่	บางกรวย	37	5036I	6026	14	1:1000	96	2-0-4	5,800
4842	บางใหญ่	บางกรวย	38	5036I	6026	14	1:1000	118	0-1-48	12,000
4843	บางใหญ่	บางกรวย	39	5036I	6026	14	1:1000	195	5-2-0	4,500
4844	บางใหญ่	บางกรวย	40	5036I	6024	02	1:1000	28	2-0-4	4,500
4845	บางใหญ่	บางกรวย	41	5036I	6026	14	1:1000	201	0-3-8	4,500
4846	บางใหญ่	บางกรวย	42	5036I	6026	14	1:1000	111	2-1-76	6,500
4847	บางใหญ่	บางกรวย	43	5036I	6026	14	1:1000	110	2-1-0	6,500
4854	บางใหญ่	บางกรวย	50	5036I	6026	14	1:1000	107	0-2-42	45,000
4855	บางใหญ่	บางกรวย	51	5036I	6026	14	1:1000	97	2-0-69	10,000

มีผลบังคับใช้ตั้งแต่วันที่

1 มกราคม พ.ศ. 2559

รอบบัญชี พ.ศ. 2559 - 2562

บัญชีกำหนดราคาประเมินทุนทรัพย์ที่ดิน

ในการจดทะเบียนสิทธิและนิติกรรมเกี่ยวกับอสังหาริมทรัพย์

เทศบาลเมือง บางกรวย

อำเภอ บางกรวย

จังหวัด นนทบุรี

หน้า 711

โฉนดที่ดินเลขที่	อำเภอ	ตำบล	หน้าสำรวจ	เครื่องหมายที่ดินระบบพิกัดฉาก ยู ที เอ็ม/ ศูนย์กำเนิด					เนื้อที่ (ไร่-งาน-ตร.วา)	ราคาประเมิน (บาท ต่อ ตร.วา)
				แผนที่ภูมิประเทศ	ระวาง	แผ่น	มาตราส่วน	เลขที่ดิน		
4859	บางกรวย	บางกรวย	1909	5036I	6226	09	1:1000	1417	0-0-6	9,000
4860	บางกรวย	บางกรวย	4026	5036I	6226	09	1:1000	383	0-0-11	18,000
4861	บางใหญ่	บางกรวย	57	5036I	6026	15	1:1000	9	2-1-48	33,500
4861	บางกรวย	บางกรวย	4027	5036I	6226	09	1:1000	384	0-0-29	18,000
4862	บางใหญ่	บางกรวย	58	5036I	6026	15	1:1000	342	2-2-35	21,000
4862	บางกรวย	บางกรวย	4028	5036I	6226	09	1:1000	385	0-0-14	18,000
4863	บางกรวย	บางกรวย	4029	5036I	6226	09	1:1000	386	0-0-14	18,000
4864	บางใหญ่	บางกรวย	60	5036I	6026	15	1:1000	334	4-3-68	4,500
4864	บางกรวย	บางกรวย	4030	5036I	6226	09	1:1000	387	0-0-2	9,000
4865	บางใหญ่	บางกรวย	61	5036I	6026	15	1:1000	357	3-3-8	4,500
4865	บางกรวย	บางกรวย	4031	5036I	6226	09	1:1000	399	0-0-8	18,000
4866	บางใหญ่	บางกรวย	62	5036I	6026	15	1:1000	377	0-1-55	11,000
4867	บางใหญ่	บางกรวย	63	5036I	6026	15	1:1000	446	0-3-58	11,000
4868	บางใหญ่	บางกรวย	64	5036I	6026	15	1:1000	307	0-0-47	29,500
4869	บางใหญ่	บางกรวย	65	5036I	6026	15	1:1000	11	0-3-40	4,500
4870	บางใหญ่	บางกรวย	66	5036I	6026	15	1:1000	16	0-0-64	33,500
4871	บางใหญ่	บางกรวย	67	5036I	6026	15	1:1000	10	0-1-20	14,000
4872	บางใหญ่	บางกรวย	68	5036I	6026	11	1:1000	28	0-1-44	6,500
4874	บางใหญ่	บางกรวย	70	5036I	6026	11	1:1000	29	0-2-36	14,000
4875	บางใหญ่	บางกรวย	71	5036I	6026	11	1:1000	30	0-1-29	6,500

มีผลบังคับใช้ตั้งแต่วันที่

1 มกราคม พ.ศ. 2559

รอบบัญชี พ.ศ. 2559 - 2562

บัญชีกำหนดราคาประเมินทุนทรัพย์ที่ดิน

ในการจดทะเบียนสิทธิและนิติกรรมเกี่ยวกับอสังหาริมทรัพย์

เทศบาลเมือง บางกรวย

อำเภอ บางกรวย

จังหวัด นนทบุรี

หน้า 712

โฉนดที่ดินเลขที่	อำเภอ	ตำบล	หน้าสำรวจ	เครื่องหมายที่ดินระบบพิกัดฉาก ยู ที เอ็ม/ ศูนย์กำเนิด					เนื้อที่ (ไร่-งาน-ตร.วา)	ราคาประเมิน (บาท ต่อ ตร.วา)
				แผนที่ภูมิประเทศ	ระวาง	แผ่น	มาตราส่วน	เลขที่ดิน		
4877	บางใหญ่	บางกรวย	73	5036I	6026	15	1:1000	18	10-3-60	39,000
4878	บางใหญ่	บางกรวย	74	5036I	6026	15	1:1000	288	1-0-2	12,500
4879	บางใหญ่	บางกรวย	75	5036I	6026	15	1:1000	287	0-3-98	12,500
4880	บางใหญ่	บางกรวย	76	5036I	6026	15	1:1000	258	0-3-32	5,800
4881	บางใหญ่	บางกรวย	77	5036I	6026	15	1:1000	255	0-2-32	11,500
4882	บางใหญ่	บางกรวย	78	5036I	6026	15	1:1000	254	0-3-33.9	11,500
4883	บางใหญ่	บางกรวย	79	5036I	6026	11	1:1000	159	1-1-71	6,500
4884	บางใหญ่	บางกรวย	80	5036I	6026	11	1:1000	155	0-1-60	6,500
4886	บางกรวย	บางกรวย	82	5036I	6026	15	1:1000	247	0-3-96	39,000
4888	บางใหญ่	บางกรวย	84	5036I	6026	15	1:1000	181	0-0-38	45,000
4891	บางใหญ่	บางกรวย	87	5036I	6026	15	1:1000	199	0-2-55.5	9,000
4892	บางใหญ่	บางกรวย	88	5036I	6026	15	1:1000	133	1-2-0	6,500
4893	บางใหญ่	บางกรวย	89	5036I	6026	15	1:1000	132	0-0-79	6,500
4894	บางใหญ่	บางกรวย	90	5036I	6026	15	1:1000	103	0-1-72	5,000
4895	บางใหญ่	บางกรวย	91	5036I	6026	11	1:1000	178	0-1-85	29,500
4895	บางกรวย	บางกรวย	4079	5036I	6026	12	1:1000	541	0-0-17	18,000
4896	บางกรวย	บางกรวย	4080	5036I	6026	12	1:1000	542	0-0-17	18,000
4896	บางใหญ่	บางกรวย	92	5036I	6026	15	1:1000	104	0-1-70	45,000
4897	บางใหญ่	บางกรวย	93	5036I	6026	11	1:1000	153	0-1-7	6,500
4897	บางกรวย	บางกรวย	4081	5036I	6026	12	1:1000	543	0-0-17	18,000

มีผลบังคับใช้ตั้งแต่วันที่

1 มกราคม พ.ศ. 2559

รอบบัญชี พ.ศ. 2559 - 2562

บัญชีกำหนดราคาประเมินทุนทรัพย์ที่ดิน

ในการจดทะเบียนสิทธิและนิติกรรมเกี่ยวกับอสังหาริมทรัพย์

เทศบาลเมือง บางกรวย

อำเภอ บางกรวย

จังหวัด นนทบุรี

หน้า 713

โฉนดที่ดินเลขที่	อำเภอ	ตำบล	หน้าสำรวจ	เครื่องหมายที่ดินระบบพิกัดฉาก ยู ที เอ็ม/ ศูนย์กำเนิด					เนื้อที่ (ไร่-งาน-ตร.วา)	ราคาประเมิน (บาท ต่อ ตร.วา)
				แผนที่ภูมิประเทศ	ระวาง	แผ่น	มาตราส่วน	เลขที่ดิน		
4898	บางใหญ่	บางกรวย	94	5036I	6026	11	1:1000	154	0-1-69	6,500
4898	บางกรวย	บางกรวย	4082	5036I	6026	12	1:1000	544	0-0-17	18,000
4899	บางใหญ่	บางกรวย	95	5036I	6026	11	1:1000	147	0-0-7	9,000
4899	บางกรวย	บางกรวย	4083	5036I	6026	12	1:1000	545	0-0-17	18,000
4900	บางกรวย	บางกรวย	4084	5036I	6026	12	1:1000	546	0-0-17	18,000
4901	บางกรวย	บางกรวย	4085	5036I	6026	12	1:1000	547	0-0-17	18,000
4902	บางกรวย	บางกรวย	4086	5036I	6026	12	1:1000	548	0-0-17	18,000
4903	บางกรวย	บางกรวย	4087	5036I	6026	12	1:1000	549	0-0-17	18,000
4904	บางกรวย	บางกรวย	4088	5036I	6026	12	1:1000	550	0-0-17	18,000
4905	บางกรวย	บางกรวย	4089	5036I	6026	12	1:1000	551	0-0-24	18,000
4906	บางกรวย	บางกรวย	4090	5036I	6026	12	1:1000	553	0-0-17	45,000
4907	บางกรวย	บางกรวย	4091	5036I	6026	12	1:1000	554	0-0-16	45,000
4908	บางกรวย	บางกรวย	4092	5036I	6026	12	1:1000	555	0-0-16	45,000
4909	บางกรวย	บางกรวย	4093	5036I	6026	12	1:1000	540	0-0-17	18,000
4914	บางใหญ่	บางกรวย	110	5036I	6024	03	1:1000	352	0-0-70	11,000
4915	บางใหญ่	บางกรวย	111	5036I	6024	03	1:1000	98	0-0-1	11,000
4917	บางใหญ่	บางกรวย	113	5036I	6026	15	1:1000	422	0-2-78	6,500
4918	บางใหญ่	บางกรวย	114	5036I	6026	15	1:1000	426	0-0-80	6,500
4919	บางใหญ่	บางกรวย	115	5036I	6026	15	1:1000	425	0-1-2	6,500
4920	บางใหญ่	บางกรวย	116	5036I	6026	15	1:1000	427	0-0-98	9,100

มีผลบังคับใช้ตั้งแต่วันที่

1 มกราคม พ.ศ. 2559

รอบบัญชี พ.ศ. 2559 - 2562

บัญชีกำหนดราคาประเมินทุนทรัพย์ที่ดิน

ในการจดทะเบียนสิทธิและนิติกรรมเกี่ยวกับอสังหาริมทรัพย์

เทศบาลเมือง บางกรวย

อำเภอ บางกรวย

จังหวัด นนทบุรี

หน้า 714

โฉนดที่ดินเลขที่	อำเภอ	ตำบล	หน้าสำรวจ	เครื่องหมายที่ดินระบบพิกัดฉาก ยู ที เอ็ม/ ศูนย์กำเนิด					เนื้อที่ (ไร่-งาน-ตร.วา)	ราคาประเมิน (บาท ต่อ ตร.วา)
				แผนที่ภูมิประเทศ	ระวาง	แผ่น	มาตราส่วน	เลขที่ดิน		
4920	บางกรวย	บางกรวย	4012	5036I	6224	01	1:1000	66	0-0-20	6,500
4921	บางใหญ่	บางกรวย	117	5036I	6024	03	1:1000	54	0-1-9	14,000
4922	บางใหญ่	บางกรวย	118	5036I	6026	15	1:1000	432	1-0-15	6,500
4923	บางใหญ่	บางกรวย	119	5036I	6024	03	1:1000	51	5-1-60	10,500
4924	บางใหญ่	บางกรวย	120	5036I	6024	03	1:1000	89	0-0-63	11,000
4925	บางใหญ่	บางกรวย	121	5036I	6024	03	1:1000	84	0-2-8	12,500
4926	บางใหญ่	บางกรวย	122	5036I	6024	03	1:1000	260	0-0-62	11,000
4927	บางใหญ่	บางกรวย	123	5036I	6024	03	1:1000	261	0-0-63	11,000
4928	บางใหญ่	บางกรวย	124	5036I	6024	03	1:1000	546	0-1-6	11,000
4930	บางใหญ่	บางกรวย	126	5036I	6024	03	1:1000	574	0-2-46	11,000
4936	บางใหญ่	บางกรวย	132	5036I	6024	04	1:1000	200	6-1-68	15,000
4937	บางใหญ่	บางกรวย	133	5036I	6024	03	1:1000	258	0-2-78.1	9,000
4938	บางใหญ่	บางกรวย	134	5036I	6024	03	1:1000	81	0-1-40	11,000
4939	บางใหญ่	บางกรวย	135	5036I	6024	03	1:1000	62	2-0-15	12,000
4940	บางใหญ่	บางกรวย	130	5036I	6024	03	1:1000	56	1-0-40	14,000
4940	บางกรวย	บางกรวย	4022	5036I	6026	12	1:1000	210	0-0-20	45,000
4941	บางกรวย	บางกรวย	4023	5036I	6026	12	1:1000	202	0-1-92	18,000
4941	บางใหญ่	บางกรวย	137	5036I	6026	15	1:1000	441	2-2-0	4,500
4942	บางกรวย	บางกรวย	4024	5036I	6026	12	1:1000	201	0-1-95	18,000
4942	บางใหญ่	บางกรวย	138	5036I	6026	15	1:1000	442	1-3-0	5,800

มีผลบังคับใช้ตั้งแต่วันที่

1 มกราคม พ.ศ. 2559

รอบบัญชี พ.ศ. 2559 - 2562

บัญชีกำหนดราคาประเมินทุนทรัพย์ที่ดิน

ในการจดทะเบียนสิทธิและนิติกรรมเกี่ยวกับอสังหาริมทรัพย์

เทศบาลเมือง บางกรวย

อำเภอ บางกรวย

จังหวัด นนทบุรี

หน้า 715

โฉนดที่ดินเลขที่	อำเภอ	ตำบล	หน้าสำรวจ	เครื่องหมายที่ดินระบบพิกัดฉาก ยู ที เอ็ม/ ศูนย์กำเนิด					เนื้อที่ (ไร่-งาน-ตร.วา)	ราคาประเมิน (บาท ต่อ ตร.วา)
				แผนที่ภูมิประเทศ	ระวาง	แผ่น	มาตราส่วน	เลขที่ดิน		
4943	บางใหญ่	บางกรวย	139	5036I	6026	11	1:1000	137	0-2-64	6,500
4943	บางกรวย	บางกรวย	4025	5036I	6026	12	1:1000	200	0-0-24	18,000
4944	บางใหญ่	บางกรวย	140	5036I	6026	11	1:1000	138	1-0-0	6,500
4945	บางใหญ่	บางกรวย	141	5036I	6026	11	1:1000	142	0-2-60	6,500
4947	บางใหญ่	บางกรวย	143	5036I	6026	11	1:1000	140	0-0-84	6,500
4948	บางใหญ่	บางกรวย	144	5036I	6026	11	1:1000	182	0-2-5.1	12,000
4949	บางใหญ่	บางกรวย	145	5036I	6026	15	1:1000	445	0-1-80	18,000
4950	บางใหญ่	บางกรวย	146	5036I	6026	15	1:1000	40	0-2-51	9,000
4951	บางใหญ่	บางกรวย	147	5036I	6026	15	1:1000	68	0-1-12	6,000
4952	บางใหญ่	บางกรวย	148	5036I	6026	15	1:1000	67	0-0-92	6,000
4953	บางใหญ่	บางกรวย	149	5036I	6026	15	1:1000	443	3-2-28	18,000
4954	บางใหญ่	บางกรวย	150	5036I	6026	16	1:1000	655	0-0-90.5	18,000
4955	บางใหญ่	บางกรวย	151	5036I	6024	04	1:1000	1	0-2-7	18,000
4956	บางใหญ่	บางกรวย	152	5036I	6026	16	1:1000	658	0-1-29	18,000
4959	บางใหญ่	บางกรวย	155	5036I	6024	04	1:1000	158	0-2-33	7,500
4960	บางใหญ่	บางกรวย	156	5036I	6024	04	1:1000	168	3-1-40	11,000
4961	บางใหญ่	บางกรวย	157	5036I	6024	04	1:1000	171	0-2-99	4,500
4962	บางใหญ่	บางกรวย	158	5036I	6024	04	1:1000	199	2-1-10	4,500
4963	บางใหญ่	บางกรวย	159	5036I	6024	04	1:1000	201	8-1-35	22,500
4966	บางใหญ่	บางกรวย	162	5036I	6024	04	1:1000	135	0-3-97.9	10,000

มีผลบังคับใช้ตั้งแต่วันที่

1 มกราคม พ.ศ. 2559

รอบบัญชี พ.ศ. 2559 - 2562

บัญชีกำหนดราคาประเมินทุนทรัพย์ที่ดิน

ในการจดทะเบียนสิทธิและนิติกรรมเกี่ยวกับอสังหาริมทรัพย์

เทศบาลเมือง บางกรวย

อำเภอ บางกรวย

จังหวัด นนทบุรี

หน้า 716

โฉนดที่ดินเลขที่	อำเภอ	ตำบล	หน้าสำรวจ	เครื่องหมายที่ดินระบบพิกัดฉาก ยู ที เอ็ม/ ศูนย์กำเนิด					เนื้อที่ (ไร่-งาน-ตร.วา)	ราคาประเมิน (บาท ต่อ ตร.วา)
				แผนที่ภูมิประเทศ	ระวาง	แผ่น	มาตราส่วน	เลขที่ดิน		
4967	บางใหญ่	บางกรวย	163	5036I	6026	16	1:1000	675	0-0-23	20,000
4968	บางใหญ่	บางกรวย	164	5036I	6024	04	1:1000	25	0-2-96	9,000
4969	บางใหญ่	บางกรวย	165	5036I	6024	04	1:1000	16	0-3-66	9,000
4970	บางใหญ่	บางกรวย	166	5036I	6026	16	1:1000	644	4-0-0	11,500
4971	บางใหญ่	บางกรวย	167	5036I	6026	16	1:1000	599	0-0-20	10,000
4972	บางใหญ่	บางกรวย	168	5036I	6026	16	1:1000	605	0-3-52	9,000
4973	บางใหญ่	บางกรวย	169	5036I	6026	16	1:1000	637	0-3-47	9,000
4976	บางใหญ่	บางกรวย	172	5036I	6026	16	1:1000	25	4-1-1	9,000
4977	บางใหญ่	บางกรวย	173	5036I	6026	11	1:1000	189	0-0-72.8	12,000
4979	บางใหญ่	บางกรวย	177	5036I	6026	11	1:1000	134	1-2-0	5,800
4983	บางใหญ่	บางกรวย	181	5036I	6026	12	1:1000	128	0-2-49	22,000
4984	บางใหญ่	บางกรวย	182	5036I	6026	12	1:1000	172	2-1-16	18,000
4985	บางใหญ่	บางกรวย	183	5036I	6026	12	1:1000	529	3-2-86	33,500
4986	บางใหญ่	บางกรวย	184	5036I	6026	16	1:1000	223	0-0-26	18,000
4987	บางกรวย	บางกรวย	3926	5036I	5824	08	1:1000	362	0-0-3	28,000
4987	บางใหญ่	บางกรวย	185	5036I	6026	16	1:1000	229	0-0-78	18,000
4988	บางใหญ่	บางกรวย	186	5036I	6026	16	1:1000	189	0-0-92.5	9,000
4989	บางใหญ่	บางกรวย	187	5036I	6026	16	1:1000	161	0-0-46	11,500
4989	บางกรวย	บางกรวย	6276	5036I	6226	09	1:1000	416	0-0-21	18,000
4990	บางใหญ่	บางกรวย	188	5036I	6024	04	1:1000	51	3-3-75	10,000

มีผลบังคับใช้ตั้งแต่วันที่

1 มกราคม พ.ศ. 2559

รอบบัญชี พ.ศ. 2559 - 2562

บัญชีกำหนดราคาประเมินทุนทรัพย์ที่ดิน

ในการจดทะเบียนสิทธิและนิติกรรมเกี่ยวกับอสังหาริมทรัพย์

เทศบาลเมือง บางกรวย

อำเภอ บางกรวย

จังหวัด นนทบุรี

หน้า 717

โฉนดที่ดินเลขที่	อำเภอ	ตำบล	หน้าสำรวจ	เครื่องหมายที่ดินระบบพิกัดฉาก ยู ที เอ็ม/ ศูนย์กำเนิด					เนื้อที่ (ไร่-งาน-ตร.วา)	ราคาประเมิน (บาท ต่อ ตร.วา)
				แผนที่ภูมิประเทศ	ระวาง	แผ่น	มาตราส่วน	เลขที่ดิน		
4990	บางกรวย	บางกรวย	4047	5036I	6226	09	1:1000	415	0-0-17	18,000
4991	บางใหญ่	บางกรวย	189	5036I	6026	16	1:1000	568	0-2-77	9,000
4991	บางกรวย	บางกรวย	4048	5036I	6226	09	1:1000	414	0-0-17	18,000
4992	บางกรวย	บางกรวย	4049	5036I	6226	09	1:1000	413	0-0-17	18,000
4993	บางใหญ่	บางกรวย	191	5036I	6024	04	1:1000	121	0-1-70	10,000
4993	บางกรวย	บางกรวย	4050	5036I	6226	09	1:1000	412	0-0-17	18,000
4994	บางใหญ่	บางกรวย	192	5036I	6024	04	1:1000	113	0-0-70	6,000
4994	บางกรวย	บางกรวย	4051	5036I	6226	09	1:1000	411	0-0-17	18,000
4995	บางกรวย	บางกรวย	4052	5036I	6226	09	1:1000	410	0-0-17	18,000
4996	บางใหญ่	บางกรวย	194	5036I	6026	12	1:1000	166	0-0-46	3,250
4996	บางกรวย	บางกรวย	4053	5036I	6226	09	1:1000	409	0-0-24	18,000
4997	บางใหญ่	บางกรวย	195	5036I	6024	04	1:1000	79	5-3-30	9,000
4998	บางใหญ่	บางกรวย	197	5036I	6026	16	1:1000	512	0-3-35	10,000
5002	บางใหญ่	บางกรวย	205	5036I	6026	16	1:1000	384	4-0-16	18,000
5003	บางใหญ่	บางกรวย	207	5036I	6026	16	1:1000	274	2-0-43	15,500
5004	บางใหญ่	บางกรวย	210	5036I	6026	12	1:1000	212	1-1-0	45,000
5005	บางใหญ่	บางกรวย	211	5036I	6026	12	1:1000	275	1-2-84	45,000
5006	บางใหญ่	บางกรวย	213	5036I	6026	12	1:1000	76	1-2-80	25,000
5007	บางใหญ่	บางกรวย	214	5036I	6026	12	1:1000	29	0-0-27	3,250
5008	บางใหญ่	บางกรวย	215	5036I	6026	12	1:1000	33	2-2-68	5,800

มีผลบังคับใช้ตั้งแต่วันที่

1 มกราคม พ.ศ. 2559

รอบบัญชี พ.ศ. 2559 - 2562

บัญชีกำหนดราคาประเมินทุนทรัพย์ที่ดิน

ในการจดทะเบียนสิทธิและนิติกรรมเกี่ยวกับอสังหาริมทรัพย์

เทศบาลเมือง บางกรวย

อำเภอ บางกรวย

จังหวัด นนทบุรี

หน้า 718

โฉนดที่ดินเลขที่	อำเภอ	ตำบล	หน้าสำรวจ	เครื่องหมายที่ดินระบบพิกัดฉาก ยู ที เอ็ม/ ศูนย์กำเนิด					เนื้อที่ (ไร่-งาน-ตร.วา)	ราคาประเมิน (บาท ต่อ ตร.วา)
				แผนที่ภูมิประเทศ	ระวาง	แผ่น	มาตราส่วน	เลขที่ดิน		
5010	บางใหญ่	บางกรวย	217	5036I	6026	12	1:1000	74	2-0-12	25,500
5011	บางใหญ่	บางกรวย	218	5036I	6026	12	1:1000	281	0-0-50	6,500
5011	บางกรวย	บางกรวย	4072	5036I	6226	09	1:1000	119	0-0-24	45,000
5012	บางใหญ่	บางกรวย	219	5036I	6026	12	1:1000	437	0-0-7	9,000
5012	บางกรวย	บางกรวย	4073	5036I	6226	09	1:1000	118	0-0-24	45,000
5013	บางใหญ่	บางกรวย	220	5036I	6026	12	1:1000	624	1-1-11	4,500
5013	บางกรวย	บางกรวย	4070	5036I	6226	09	1:1000	120	0-0-24	45,000
5014	บางกรวย	บางกรวย	4071	5036I	6226	09	1:1000	121	0-0-24	45,000
5015	บางใหญ่	บางกรวย	222	5036I	6026	16	1:1000	321	0-1-36	18,000
5019	บางใหญ่	บางกรวย	226	5036I	6224	01	1:1000	9	0-0-47	5,000
5020	บางใหญ่	บางกรวย	227	5036I	6026	16	1:1000	356	3-2-18	18,000
5021	บางกรวย	บางกรวย	5760	5036I	6026	15	1:1000	455	0-0-68.8	18,000
5022	บางใหญ่	บางกรวย	229	5036I	6224	01	1:1000	8	2-0-18	6,550
5023	บางใหญ่	บางกรวย	230	5036I	6026	12	1:1000	73	1-0-91	4,500
5025	บางใหญ่	บางกรวย	232	5036I	6026	12	1:1000	337	1-0-0	4,500
5026	บางใหญ่	บางกรวย	233	5036I	6026	12	1:1000	325	1-2-8	13,500
5027	บางใหญ่	บางกรวย	234	5036I	6026	16	1:1000	305	0-1-93	9,000
5028	บางใหญ่	บางกรวย	235	5036I	6226	13	1:1000	127	0-1-44	9,000
5030	บางใหญ่	บางกรวย	238	5036I	6226	13	1:1000	126	1-0-68	9,000
5031	บางใหญ่	บางกรวย	239	5036I	6226	13	1:1000	125	2-3-72	15,500

มีผลบังคับใช้ตั้งแต่วันที่

1 มกราคม พ.ศ. 2559

รอบบัญชี พ.ศ. 2559 - 2562

บัญชีกำหนดราคาประเมินทุนทรัพย์ที่ดิน

ในการจดทะเบียนสิทธิและนิติกรรมเกี่ยวกับอสังหาริมทรัพย์

เทศบาลเมือง บางกรวย

อำเภอ บางกรวย

จังหวัด นนทบุรี

หน้า 719

โฉนดที่ดินเลขที่	อำเภอ	ตำบล	หน้าสำรวจ	เครื่องหมายที่ดินระบบพิกัดฉาก ยู ที เอ็ม/ ศูนย์กำเนิด					เนื้อที่ (ไร่-งาน-ตร.วา)	ราคาประเมิน (บาท ต่อ ตร.วา)
				แผนที่ภูมิประเทศ	ระวาง	แผ่น	มาตราส่วน	เลขที่ดิน		
5032	บางใหญ่	บางกรวย	240	5036I	6226	13	1:1000	227	0-1-59	9,000
5033	บางใหญ่	บางกรวย	241	5036I	6224	01	1:1000	10	3-1-68	4,500
5035	บางใหญ่	บางกรวย	243	5036I	6224	01	1:1000	126	1-3-21	4,500
5037	บางใหญ่	บางกรวย	245	5036I	6224	01	1:1000	20	1-0-66	4,500
5038	บางใหญ่	บางกรวย	246	5036I	6226	13	1:1000	420	0-1-90	9,000
5040	บางใหญ่	บางกรวย	248	5036I	6226	13	1:1000	509	0-1-45	9,000
5041	บางใหญ่	บางกรวย	249	5036I	6226	13	1:1000	401	0-1-80	9,000
5042	บางใหญ่	บางกรวย	250	5036I	6226	13	1:1000	391	1-0-58	9,000
5043	บางใหญ่	บางกรวย	251	5036I	6226	13	1:1000	497	0-3-22	9,000
5048	บางใหญ่	บางกรวย	260	5036I	6026	08	1:1000	199	1-3-16	17,500
5049	บางใหญ่	บางกรวย	258	5036I	6026	08	1:1000	292	0-0-60	20,000
5050	บางใหญ่	บางกรวย	261	5036I	6026	08	1:1000	291	0-0-60	20,000
5051	บางใหญ่	บางกรวย	263	5036I	6026	08	1:1000	290	0-0-64	20,000
5052	บางใหญ่	บางกรวย	264	5036I	6026	08	1:1000	258	0-1-98	21,000
5053	บางใหญ่	บางกรวย	265	5036I	6226	05	1:1000	55	0-1-0	4,500
5054	บางใหญ่	บางกรวย	267	5036I	6226	05	1:1000	57	0-1-40	16,000
5055	บางใหญ่	บางกรวย	270	5036I	6226	09	1:1000	261	0-1-18	9,000
5057	บางใหญ่	บางกรวย	272	5036I	6226	09	1:1000	282	0-0-85	25,000
5059	บางใหญ่	บางกรวย	274	5036I	6226	09	1:1000	1043	0-1-63	9,000
5060	บางใหญ่	บางกรวย	275	5036I	6226	09	1:1000	1001	0-2-88	11,500

มีผลบังคับใช้ตั้งแต่วันที่

1 มกราคม พ.ศ. 2559

รอบบัญชี พ.ศ. 2559 - 2562

บัญชีกำหนดราคาประเมินทุนทรัพย์ที่ดิน

ในการจดทะเบียนสิทธิและนิติกรรมเกี่ยวกับอสังหาริมทรัพย์

เทศบาลเมือง บางกรวย

อำเภอ บางกรวย

จังหวัด นนทบุรี

หน้า 720

โฉนดที่ดินเลขที่	อำเภอ	ตำบล	หน้าสำรวจ	เครื่องหมายที่ดินระบบพิกัดฉาก ยู ที เอ็ม/ ศูนย์กำเนิด					เนื้อที่ (ไร่-งาน-ตร.วา)	ราคาประเมิน (บาท ต่อ ตร.วา)
				แผนที่ภูมิประเทศ	ระวาง	แผ่น	มาตราส่วน	เลขที่ดิน		
5061	บางใหญ่	บางกรวย	276	5036I	6226	13	1:1000	702	0-0-86	9,000
5062	บางใหญ่	บางกรวย	277	5036I	6226	13	1:1000	759	0-0-67	9,000
5063	บางใหญ่	บางกรวย	278	5036I	6226	13	1:1000	846	1-0-72	6,500
5064	บางใหญ่	บางกรวย	279	5036I	6226	13	1:1000	666	0-3-71	9,000
5065	บางใหญ่	บางกรวย	280	5036I	6226	13	1:1000	880	0-1-94	9,000
5066	บางใหญ่	บางกรวย	281	5036I	6226	13	1:1000	634	0-0-79.5	6,500
5067	บางใหญ่	บางกรวย	282	5036I	6226	13	1:1000	904	0-1-39	14,000
5068	บางใหญ่	บางกรวย	283	5036I	6226	13	1:1000	924	0-1-11	6,000
5069	บางใหญ่	บางกรวย	284	5036I	6224	01	1:1000	85	0-0-80	12,000
5070	บางใหญ่	บางกรวย	285	5036I	6224	01	1:1000	84	0-1-45	6,000
5071	บางใหญ่	บางกรวย	286	5036I	6224	01	1:1000	81	1-0-51	18,000
5072	บางใหญ่	บางกรวย	287	5036I	6224	01	1:1000	53	0-1-13	30,000
5073	บางใหญ่	บางกรวย	288	5036I	6224	01	1:1000	72	1-0-0	15,500
5074	บางใหญ่	บางกรวย	289	5036I	6226	13	1:1000	538	0-0-15	3,250
5075	บางใหญ่	บางกรวย	290	5036I	6226	13	1:1000	624	0-2-81	9,000
5076	บางใหญ่	บางกรวย	291	5036I	6226	13	1:1000	1322	0-1-18	9,000
5077	บางใหญ่	บางกรวย	292	5036I	6226	09	1:1000	945	0-2-83	9,000
5078	บางใหญ่	บางกรวย	293	5036I	6226	09	1:1000	426	0-1-58	11,500
5123	บางกรวย	บางกรวย	4013	5036I	6226	09	1:1000	306	0-3-48	6,500
5303	บางกรวย	บางกรวย	4074	5036I	6226	09	1:1000	984	0-0-17.7	9,000

มีผลบังคับใช้ตั้งแต่วันที่

1 มกราคม พ.ศ. 2559

รอบบัญชี พ.ศ. 2559 - 2562

บัญชีกำหนดราคาประเมินทุนทรัพย์ที่ดิน

ในการจดทะเบียนสิทธิและนิติกรรมเกี่ยวกับอสังหาริมทรัพย์

เทศบาลเมือง บางกรวย

อำเภอ บางกรวย

จังหวัด นนทบุรี

หน้า 721

โฉนดที่ดินเลขที่	อำเภอ	ตำบล	หน้าสำรวจ	เครื่องหมายที่ดินระบบพิกัดฉาก ยู ที เอ็ม/ ศูนย์กำเนิด					เนื้อที่ (ไร่-งาน-ตร.วา)	ราคาประเมิน (บาท ต่อ ตร.วา)
				แผนที่ภูมิประเทศ	ระวาง	แผ่น	มาตราส่วน	เลขที่ดิน		
5304	บางกรวย	บางกรวย	4075	5036I	6226	09	1:1000	983	0-0-17.2	9,000
5305	บางกรวย	บางกรวย	4076	5036I	6226	09	1:1000	982	0-0-20	9,000
5306	บางกรวย	บางกรวย	4077	5036I	6226	09	1:1000	985	0-0-15.3	9,000
5307	บางกรวย	บางกรวย	4078	5036I	6226	09	1:1000	1002	0-0-11	18,000
5312	บางกรวย	บางกรวย	4105	5036I	6026	12	1:1000	535	0-0-21	18,000
5313	บางกรวย	บางกรวย	4106	5036I	6026	12	1:1000	536	0-0-17	18,000
5314	บางกรวย	บางกรวย	4107	5036I	6026	12	1:1000	537	0-0-17	18,000
5315	บางกรวย	บางกรวย	4108	5036I	6026	12	1:1000	538	0-0-17	18,000
5316	บางกรวย	บางกรวย	4109	5036I	6026	12	1:1000	539	0-0-17	18,000
5352	บางกรวย	บางกรวย	4015	5036I	6026	12	1:1000	484	0-1-90	18,000
5353	บางกรวย	บางกรวย	4016	5036I	6026	12	1:1000	483	0-1-80	18,000
5354	บางกรวย	บางกรวย	4017	5036I	6026	12	1:1000	482	0-1-72	18,000
5355	บางกรวย	บางกรวย	4018	5036I	6026	12	1:1000	481	0-0-19	18,000
5356	บางกรวย	บางกรวย	4019	5036I	6026	12	1:1000	591	0-0-4	18,000
5358	บางกรวย	บางกรวย	4021	5036I	6026	12	1:1000	576	0-0-76	9,000
5394	บางกรวย	บางกรวย	4103	5036I	6226	05	1:1000	435	0-0-84	18,000
5425	บางกรวย	บางกรวย	193	5036I	6026	16	1:1000	104	2-0-40	10,000
5527	บางกรวย	บางกรวย	4098	5036I	6026	11	1:1000	181	0-1-27	18,000
5528	บางกรวย	บางกรวย	4099	5036I	6026	15	1:1000	34	0-0-22.7	45,000
5529	บางกรวย	บางกรวย	4100	5036I	6026	15	1:1000	31	0-0-22	45,000

มีผลบังคับใช้ตั้งแต่วันที่

1 มกราคม พ.ศ. 2559

รอบบัญชี พ.ศ. 2559 - 2562

บัญชีกำหนดราคาประเมินทุนทรัพย์ที่ดิน

ในการจดทะเบียนสิทธิและนิติกรรมเกี่ยวกับอสังหาริมทรัพย์

เทศบาลเมือง บางกรวย

อำเภอ บางกรวย

จังหวัด นนทบุรี

หน้า 722

โฉนดที่ดินเลขที่	อำเภอ	ตำบล	หน้าสำรวจ	เครื่องหมายที่ดินระบบพิกัดฉาก ยู ที เอ็ม/ ศูนย์กำเนิด					เนื้อที่ (ไร่-งาน-ตร.วา)	ราคาประเมิน (บาท ต่อ ตร.วา)
				แผนที่ภูมิประเทศ	ระวาง	แผ่น	มาตราส่วน	เลขที่ดิน		
5530	บางกรวย	บางกรวย	4101	5036I	6026	15	1:1000	30	0-0-22.3	45,000
5531	บางกรวย	บางกรวย	4102	5036I	6026	15	1:1000	29	0-0-22.6	45,000
5532	บางกรวย	บางกรวย	4094	5036I	6026	16	1:1000	491	0-0-39.3	6,500
5533	บางกรวย	บางกรวย	4095	5036I	6026	16	1:1000	490	0-3-5	6,500
5612	บางกรวย	บางกรวย	4096	5036I	6226	09	1:1000	715	0-1-0	18,000
5613	บางกรวย	บางกรวย	4097	5036I	6226	09	1:1000	716	0-1-8	18,000
5655	บางกรวย	บางกรวย	3415	5036I	6226	09	1:1000	748	0-0-4	18,000
5656	บางกรวย	บางกรวย	3892	5036I	6226	09	1:1000	740	0-0-19	18,000
5657	บางกรวย	บางกรวย	4415	5036I	6226	09	1:1000	741	0-0-15	18,000
5658	บางกรวย	บางกรวย	4416	5036I	6226	09	1:1000	743	0-0-15	18,000
5659	บางกรวย	บางกรวย	4417	5036I	6226	09	1:1000	745	0-0-15	18,000
5682	บางกรวย	บางกรวย	4418	5036I	6024	03	1:1000	44	0-0-75	6,500
5683	บางกรวย	บางกรวย	4419	5036I	6024	03	1:1000	47	0-0-80	6,500
5684	บางกรวย	บางกรวย	4420	5036I	6024	03	1:1000	46	0-0-79	6,500
5685	บางกรวย	บางกรวย	4421	5036I	6024	03	1:1000	43	0-0-74	6,500
5708	บางกรวย	บางกรวย	4445	5036I	6226	09	1:1000	329	0-0-17	18,000
5709	บางกรวย	บางกรวย	4446	5036I	6226	09	1:1000	330	0-0-16	18,000
5710	บางกรวย	บางกรวย	4447	5036I	6226	09	1:1000	331	0-0-16	18,000
5713	บางกรวย	บางกรวย	3839	5036I	6226	09	1:1000	328	0-0-15	18,000
5727	บางกรวย	บางกรวย	3915	5036I	6226	09	1:1000	327	0-0-15	18,000

มีผลบังคับใช้ตั้งแต่วันที่

1 มกราคม พ.ศ. 2559

รอบบัญชี พ.ศ. 2559 - 2562

บัญชีกำหนดราคาประเมินทุนทรัพย์ที่ดิน

ในการจดทะเบียนสิทธิและนิติกรรมเกี่ยวกับอสังหาริมทรัพย์

เทศบาลเมือง บางกรวย

อำเภอ บางกรวย

จังหวัด นนทบุรี

หน้า 723

โฉนดที่ดินเลขที่	อำเภอ	ตำบล	หน้าสำรวจ	เครื่องหมายที่ดินระบบพิกัดฉาก ยู ที เอ็ม/ ศูนย์กำเนิด					เนื้อที่ (ไร่-งาน-ตร.วา)	ราคาประเมิน (บาท ต่อ ตร.วา)
				แผนที่ภูมิประเทศ	ระวาง	แผ่น	มาตราส่วน	เลขที่ดิน		
5735	บางกรวย	บางกรวย	4426	5036I	6226	09	1:1000	344	0-0-25	18,000
5736	บางกรวย	บางกรวย	4427	5036I	6226	09	1:1000	343	0-0-31	18,000
5737	บางกรวย	บางกรวย	4428	5036I	6226	09	1:1000	342	0-0-25	18,000
5738	บางกรวย	บางกรวย	4429	5036I	6026	12	1:1000	637	0-0-24	18,000
5739	บางกรวย	บางกรวย	4430	5036I	6026	12	1:1000	636	0-0-24	18,000
5740	บางกรวย	บางกรวย	4431	5036I	6226	09	1:1000	335	0-0-6	18,000
5741	บางกรวย	บางกรวย	4432	5036I	6226	09	1:1000	336	0-0-27	18,000
5742	บางกรวย	บางกรวย	4433	5036I	6226	09	1:1000	337	0-0-27	18,000
5743	บางกรวย	บางกรวย	4434	5036I	6226	09	1:1000	338	0-0-27	18,000
5744	บางกรวย	บางกรวย	4435	5036I	6226	09	1:1000	339	0-0-26	18,000
5751	บางกรวย	บางกรวย	4436	5036I	6226	09	1:1000	538	0-0-29.8	18,000
5752	บางกรวย	บางกรวย	4437	5036I	6226	09	1:1000	523	0-0-20	18,000
5753	บางกรวย	บางกรวย	4438	5036I	6226	09	1:1000	516	0-0-28.1	18,000
5754	บางกรวย	บางกรวย	4439	5036I	6226	09	1:1000	563	0-0-32	18,000
5755	บางกรวย	บางกรวย	4440	5036I	6226	09	1:1000	549	0-0-21	18,000
5756	บางกรวย	บางกรวย	4441	5036I	6226	09	1:1000	548	0-0-21	18,000
5757	บางกรวย	บางกรวย	4442	5036I	6226	09	1:1000	541	0-0-60	18,000
5758	บางกรวย	บางกรวย	4424	5036I	6024	04	1:1000	110	0-1-60	18,000
5759	บางกรวย	บางกรวย	4425	5036I	6024	04	1:1000	111	0-1-29	18,000
5910	บางใหญ่	บางกรวย	294	5036I	6026	15	1:1000	243	0-0-80	6,500

มีผลบังคับใช้ตั้งแต่วันที่

1 มกราคม พ.ศ. 2559

รอบบัญชี พ.ศ. 2559 - 2562

บัญชีกำหนดราคาประเมินทุนทรัพย์ที่ดิน

ในการจดทะเบียนสิทธิและนิติกรรมเกี่ยวกับอสังหาริมทรัพย์

เทศบาลเมือง บางกรวย

อำเภอ บางกรวย

จังหวัด นนทบุรี

หน้า 724

โฉนดที่ดินเลขที่	อำเภอ	ตำบล	หน้าสำรวจ	เครื่องหมายที่ดินระบบพิกัดฉาก ยู ที เอ็ม/ ศูนย์กำเนิด					เนื้อที่ (ไร่-งาน-ตร.วา)	ราคาประเมิน (บาท ต่อ ตร.วา)
				แผนที่ภูมิประเทศ	ระวาง	แผ่น	มาตราส่วน	เลขที่ดิน		
5927	บางใหญ่	บางกรวย	175	5036I	6026	11	1:1000	190	1-2-0	12,000
5928	บางใหญ่	บางกรวย	176	5036I	6026	11	1:1000	135	0-1-14	12,000
5931	บางใหญ่	บางกรวย	236	5036I	6226	09	1:1000	835	0-1-26	10,000
5972	บางกรวย	บางกรวย	4423	5036I	6024	02	1:1000	122	0-0-68	22,000
6055	บางใหญ่	บางกรวย	266	5036I	6226	05	1:1000	54	0-1-20	16,000
6058	บางกรวย	บางกรวย	1898	5036I	6226	09	1:1000	318	0-0-5	9,000
6065	บางใหญ่	บางกรวย	268	5036I	6226	09	1:1000	1	2-3-62	39,000
6066	บางใหญ่	บางกรวย	295	5036I	6226	05	1:1000	56	0-1-30	4,500
6067	บางใหญ่	บางกรวย	259	5036I	6026	08	1:1000	271	0-3-33	10,000
6068	บางใหญ่	บางกรวย	255	5036I	6026	12	1:1000	61	1-0-23	39,000
6069	บางใหญ่	บางกรวย	256	5036I	6026	12	1:1000	314	0-1-60	9,000
6070	บางใหญ่	บางกรวย	257	5036I	6226	09	1:1000	289	0-0-30	18,000
6076	บางใหญ่	บางกรวย	269	5036I	6226	05	1:1000	58	0-0-69	8,000
6091	บางกรวย	บางกรวย	1899	5036I	6226	09	1:1000	319	0-0-20	18,000
6092	บางกรวย	บางกรวย	4470	5036I	6226	09	1:1000	320	0-0-14	18,000
6093	บางกรวย	บางกรวย	4471	5036I	6226	09	1:1000	321	0-0-14	18,000
6094	บางกรวย	บางกรวย	4472	5036I	6226	09	1:1000	322	0-0-14	18,000
6095	บางกรวย	บางกรวย	4473	5036I	6226	09	1:1000	323	0-0-14	18,000
6096	บางกรวย	บางกรวย	4474	5036I	6226	09	1:1000	324	0-0-14	18,000
6097	บางกรวย	บางกรวย	4475	5036I	6226	09	1:1000	325	0-0-13	18,000

มีผลบังคับใช้ตั้งแต่วันที่

1 มกราคม พ.ศ. 2559

รอบบัญชี พ.ศ. 2559 - 2562

บัญชีกำหนดราคาประเมินทุนทรัพย์ที่ดิน

ในการจดทะเบียนสิทธิและนิติกรรมเกี่ยวกับอสังหาริมทรัพย์

เทศบาลเมือง บางกรวย

อำเภอ บางกรวย

จังหวัด นนทบุรี

หน้า 725

โฉนดที่ดินเลขที่	อำเภอ	ตำบล	หน้าสำรวจ	เครื่องหมายที่ดินระบบพิกัดฉาก ยู ที เอ็ม/ ศูนย์กำเนิด					เนื้อที่ (ไร่-งาน-ตร.วา)	ราคาประเมิน (บาท ต่อ ตร.วา)
				แผนที่ภูมิประเทศ	ระวาง	แผ่น	มาตราส่วน	เลขที่ดิน		
6102	บางใหญ่	บางกรวย	298	5036I	6024	03	1:1000	41	1-3-37	6,500
6107	บางใหญ่	บางกรวย	196	5036I	6026	16	1:1000	432	1-2-67	10,000
6108	บางใหญ่	บางกรวย	198	5036I	6026	16	1:1000	237	0-3-23	10,000
6109	บางใหญ่	บางกรวย	199	5036I	6026	12	1:1000	197	0-2-0	45,000
6110	บางกรวย	บางกรวย	4110	5036I	6026	16	1:1000	278	0-0-18.7	18,000
6110	บางใหญ่	บางกรวย	201	5036I	6026	16	1:1000	401	0-1-3	10,000
6111	บางกรวย	บางกรวย	4111	5036I	6026	16	1:1000	279	0-0-17.2	18,000
6111	บางใหญ่	บางกรวย	202	5036I	6026	16	1:1000	391	0-0-90	4,500
6112	บางกรวย	บางกรวย	4112	5036I	6026	16	1:1000	280	0-0-17.4	18,000
6112	บางใหญ่	บางกรวย	206	5036I	6026	16	1:1000	383	0-3-24	18,000
6113	บางใหญ่	บางกรวย	208	5036I	6026	12	1:1000	612	0-0-93	9,000
6113	บางกรวย	บางกรวย	4113	5036I	6026	16	1:1000	281	0-0-16.8	18,000
6114	บางใหญ่	บางกรวย	209	5036I	6026	12	1:1000	211	0-2-20	9,000
6114	บางกรวย	บางกรวย	4114	5036I	6026	16	1:1000	282	0-0-17.6	18,000
6117	บางใหญ่	บางกรวย	299	5036I	6026	12	1:1000	298	0-0-88	45,000
6128	บางกรวย	บางกรวย	4477	5036I	6026	16	1:1000	579	0-0-7	18,000
6129	บางกรวย	บางกรวย	4478	5036I	6026	16	1:1000	580	0-0-23	18,000
6130	บางกรวย	บางกรวย	4479	5036I	6026	16	1:1000	581	0-0-23	18,000
6130	บางใหญ่	บางกรวย	300	5036I	6226	13	1:1000	470	0-1-14	9,000
6134	บางใหญ่	บางกรวย	302	5036I	6224	01	1:1000	65	0-0-76	6,500

มีผลบังคับใช้ตั้งแต่วันที่

1 มกราคม พ.ศ. 2559

รอบบัญชี พ.ศ. 2559 - 2562

บัญชีกำหนดราคาประเมินทุนทรัพย์ที่ดิน

ในการจดทะเบียนสิทธิและนิติกรรมเกี่ยวกับอสังหาริมทรัพย์

เทศบาลเมือง บางกรวย

อำเภอ บางกรวย

จังหวัด นนทบุรี

หน้า 726

โฉนดที่ดินเลขที่	อำเภอ	ตำบล	หน้าสำรวจ	เครื่องหมายที่ดินระบบพิกัดฉาก ยู ที เอ็ม/ ศูนย์กำเนิด					เนื้อที่ (ไร่-งาน-ตร.วา)	ราคาประเมิน (บาท ต่อ ตร.วา)
				แผนที่ภูมิประเทศ	ระวาง	แผ่น	มาตราส่วน	เลขที่ดิน		
6135	บางใหญ่	บางกรวย	301	5036I	6026	12	1:1000	135	0-1-50	11,000
6138	บางกรวย	บางกรวย	4463	5036I	6226	10	1:1000	30	0-0-34	18,000
6142	บางกรวย	บางกรวย	4480	5036I	6026	16	1:1000	575	0-0-23	18,000
6143	บางกรวย	บางกรวย	4481	5036I	6026	16	1:1000	576	0-0-20	18,000
6144	บางกรวย	บางกรวย	4482	5036I	6026	16	1:1000	577	0-0-20	18,000
6151	บางกรวย	บางกรวย	4476	5036I	6024	03	1:1000	48	0-0-50	6,500
6158	บางกรวย	บางกรวย	4455	5036I	6226	09	1:1000	334	0-0-21	18,000
6176	บางกรวย	บางกรวย	689	5036I	6026	16	1:1000	414	0-0-32.6	20,000
6179	บางกรวย	บางกรวย	690	5036I	6026	16	1:1000	417	0-0-32.6	20,000
6180	บางกรวย	บางกรวย	3287	5036I	6026	16	1:1000	416	0-0-21.4	20,000
6181	บางกรวย	บางกรวย	3288	5036I	6026	16	1:1000	415	0-0-21.4	20,000
6188	บางใหญ่	บางกรวย	304	5036I	6024	03	1:1000	106	0-0-38	11,000
6190	บางกรวย	บางกรวย	4014	5036I	6026	12	1:1000	199	0-1-70	18,000
6210	บางกรวย	บางกรวย	4483	5036I	6226	13	1:1000	354	0-0-14	18,000
6211	บางกรวย	บางกรวย	4484	5036I	6226	13	1:1000	353	0-0-14.1	18,000
6212	บางกรวย	บางกรวย	4485	5036I	6226	13	1:1000	352	0-0-14.1	18,000
6213	บางกรวย	บางกรวย	4486	5036I	6226	13	1:1000	351	0-0-14.1	18,000
6214	บางกรวย	บางกรวย	4487	5036I	6226	13	1:1000	350	0-0-14.1	18,000
6215	บางกรวย	บางกรวย	4488	5036I	6226	13	1:1000	349	0-0-14.1	18,000
6216	บางกรวย	บางกรวย	4489	5036I	6226	13	1:1000	348	0-0-14.1	18,000

มีผลบังคับใช้ตั้งแต่วันที่

1 มกราคม พ.ศ. 2559

รอบบัญชี พ.ศ. 2559 - 2562

บัญชีกำหนดราคาประเมินทุนทรัพย์ที่ดิน

ในการจดทะเบียนสิทธิและนิติกรรมเกี่ยวกับอสังหาริมทรัพย์

เทศบาลเมือง บางกรวย

อำเภอ บางกรวย

จังหวัด นนทบุรี

หน้า 727

โฉนดที่ดินเลขที่	อำเภอ	ตำบล	หน้าสำรวจ	เครื่องหมายที่ดินระบบพิกัดฉาก ยู ที เอ็ม/ ศูนย์กำเนิด					เนื้อที่ (ไร่-งาน-ตร.วา)	ราคาประเมิน (บาท ต่อ ตร.วา)
				แผนที่ภูมิประเทศ	ระวาง	แผ่น	มาตราส่วน	เลขที่ดิน		
6217	บางกรวย	บางกรวย	4490	5036I	6226	13	1:1000	347	0-0-14.2	18,000
6218	บางกรวย	บางกรวย	362	5036I	6026	12	1:1000	336	0-1-37	9,000
6219	บางกรวย	บางกรวย	3842	5036I	6226	09	1:1000	350	0-0-47	9,000
6220	บางใหญ่	บางกรวย	305	5036I	6026	12	1:1000	32	2-0-42	18,000
6220	บางกรวย	บางกรวย	4450	5036I	6226	09	1:1000	349	0-0-44	18,000
6221	บางกรวย	บางกรวย	4451	5036I	6226	09	1:1000	348	0-0-27	18,000
6222	บางกรวย	บางกรวย	4452	5036I	6226	09	1:1000	347	0-0-26	18,000
6223	บางกรวย	บางกรวย	4453	5036I	6226	09	1:1000	346	0-0-26	18,000
6224	บางกรวย	บางกรวย	4454	5036I	6226	09	1:1000	345	0-0-26	18,000
6225	บางกรวย	บางกรวย	4456	5036I	6026	12	1:1000	332	0-0-30	18,000
6226	บางกรวย	บางกรวย	4457	5036I	6026	12	1:1000	333	0-0-27	18,000
6227	บางกรวย	บางกรวย	4458	5036I	6026	12	1:1000	334	0-0-26	18,000
6228	บางกรวย	บางกรวย	4459	5036I	6026	12	1:1000	335	0-0-26	18,000
6229	บางกรวย	บางกรวย	4460	5036I	6026	12	1:1000	331	0-0-16	18,000
6230	บางกรวย	บางกรวย	4461	5036I	6026	12	1:1000	330	0-0-16	18,000
6231	บางกรวย	บางกรวย	4462	5036I	6026	12	1:1000	329	0-0-16	18,000
6232	บางกรวย	บางกรวย	4512	5036I	6226	09	1:1000	1406	0-0-4	18,000
6233	บางกรวย	บางกรวย	4513	5036I	6226	09	1:1000	1405	0-0-15	18,000
6234	บางกรวย	บางกรวย	1900	5036I	6226	09	1:1000	316	0-0-15	18,000
6235	บางกรวย	บางกรวย	4001	5036I	6226	09	1:1000	310	0-0-21	18,000

มีผลบังคับใช้ตั้งแต่วันที่

1 มกราคม พ.ศ. 2559

รอบบัญชี พ.ศ. 2559 - 2562

บัญชีกำหนดราคาประเมินทุนทรัพย์ที่ดิน

ในการจดทะเบียนสิทธิและนิติกรรมเกี่ยวกับอสังหาริมทรัพย์

เทศบาลเมือง บางกรวย

อำเภอ บางกรวย

จังหวัด นนทบุรี

หน้า 728

โฉนดที่ดินเลขที่	อำเภอ	ตำบล	หน้าสำรวจ	เครื่องหมายที่ดินระบบพิกัดฉาก ยู ที เอ็ม/ ศูนย์กำหนด					เนื้อที่ (ไร่-งาน-ตร.วา)	ราคาประเมิน (บาท ต่อ ตร.วา)
				แผนที่ภูมิประเทศ	ระวาง	แผ่น	มาตราส่วน	เลขที่ดิน		
6236	บางกรวย	บางกรวย	4499	5036I	6226	09	1:1000	311	0-0-14	18,000
6237	บางกรวย	บางกรวย	4500	5036I	6226	09	1:1000	312	0-0-14	18,000
6238	บางกรวย	บางกรวย	4501	5036I	6226	09	1:1000	313	0-0-14	18,000
6239	บางกรวย	บางกรวย	4502	5036I	6226	09	1:1000	314	0-0-14	18,000
6240	บางกรวย	บางกรวย	4503	5036I	6226	09	1:1000	315	0-0-14	18,000
6241	บางกรวย	บางกรวย	4504	5036I	6226	09	1:1000	174	0-0-11	3,250
6246	บางกรวย	บางกรวย	4464	5036I	6024	04	1:1000	191	0-0-75	12,000
6247	บางกรวย	บางกรวย	4465	5036I	6024	04	1:1000	190	0-0-75	12,000
6248	บางกรวย	บางกรวย	4466	5036I	6024	04	1:1000	189	0-0-75	12,000
6249	บางกรวย	บางกรวย	4467	5036I	6024	04	1:1000	185	0-0-75	12,000
6250	บางกรวย	บางกรวย	4468	5036I	6024	04	1:1000	186	0-0-75	12,000
6251	บางกรวย	บางกรวย	4469	5036I	6024	04	1:1000	187	0-0-75	12,000
6255	บางกรวย	บางกรวย	4616	5036I	6226	13	1:1000	226	0-0-23	18,000
6256	บางกรวย	บางกรวย	4617	5036I	6226	13	1:1000	225	0-0-16	18,000
6257	บางกรวย	บางกรวย	4618	5036I	6226	13	1:1000	224	0-0-16	18,000
6258	บางกรวย	บางกรวย	4619	5036I	6226	13	1:1000	223	0-0-16	18,000
6259	บางกรวย	บางกรวย	4620	5036I	6226	13	1:1000	222	0-0-17	18,000
6260	บางกรวย	บางกรวย	4621	5036I	6226	13	1:1000	221	0-0-17	18,000
6261	บางกรวย	บางกรวย	4622	5036I	6226	13	1:1000	359	0-0-15	18,000
6262	บางกรวย	บางกรวย	4623	5036I	6226	13	1:1000	360	0-0-17	18,000

มีผลบังคับใช้ตั้งแต่วันที่

1 มกราคม พ.ศ. 2559

รอบบัญชี พ.ศ. 2559 - 2562

บัญชีกำหนดราคาประเมินทุนทรัพย์ที่ดิน

ในการจดทะเบียนสิทธิและนิติกรรมเกี่ยวกับอสังหาริมทรัพย์

เทศบาลเมือง บางกรวย

อำเภอ บางกรวย

จังหวัด นนทบุรี

หน้า 729

โฉนดที่ดินเลขที่	อำเภอ	ตำบล	หน้าสำรวจ	เครื่องหมายที่ดินระบบพิกัดฉาก ยู ที เอ็ม/ ศูนย์กำเนิด					เนื้อที่ (ไร่-งาน-ตร.วา)	ราคาประเมิน (บาท ต่อ ตร.วา)
				แผนที่ภูมิประเทศ	ระวาง	แผ่น	มาตราส่วน	เลขที่ดิน		
6263	บางกรวย	บางกรวย	4624	5036I	6226	13	1:1000	361	0-0-22	18,000
6264	บางกรวย	บางกรวย	4625	5036I	6226	13	1:1000	357	0-0-22	18,000
6265	บางกรวย	บางกรวย	4626	5036I	6226	13	1:1000	356	0-0-16	18,000
6266	บางกรวย	บางกรวย	4627	5036I	6226	13	1:1000	355	0-0-15	18,000
6267	บางกรวย	บางกรวย	4636	5036I	6226	09	1:1000	298	0-0-21.5	18,000
6268	บางกรวย	บางกรวย	4505	5036I	6226	09	1:1000	1414	0-0-2.6	18,000
6269	บางกรวย	บางกรวย	4506	5036I	6226	09	1:1000	1413	0-0-14.7	18,000
6270	บางกรวย	บางกรวย	4507	5036I	6226	09	1:1000	1412	0-0-14.6	18,000
6271	บางกรวย	บางกรวย	4508	5036I	6226	09	1:1000	1411	0-0-14.5	18,000
6272	บางกรวย	บางกรวย	4509	5036I	6226	09	1:1000	1410	0-0-14.4	18,000
6273	บางกรวย	บางกรวย	4510	5036I	6226	09	1:1000	1409	0-0-14.4	18,000
6274	บางกรวย	บางกรวย	4511	5036I	6226	09	1:1000	1408	0-0-25.3	18,000
6289	บางกรวย	บางกรวย	4637	5036I	6026	12	1:1000	146	0-0-70	18,000
6297	บางใหญ่	บางกรวย	309	5036I	6026	12	1:1000	53	0-0-94	9,100
6335	บางใหญ่	บางกรวย	311	5036I	6226	13	1:1000	69	0-1-43.5	9,000
6337	บางใหญ่	บางกรวย	313	5036I	6226	13	1:1000	86	0-0-25	10,000
6346	บางกรวย	บางกรวย	4104	5036I	6026	16	1:1000	163	0-2-0	4,500
6377	บางใหญ่	บางกรวย	317	5036I	6024	04	1:1000	81	0-0-11	3,250
6377	บางกรวย	บางกรวย	4514	5036I	6026	16	1:1000	131	0-0-25	20,000
6378	บางกรวย	บางกรวย	4515	5036I	6026	16	1:1000	132	0-0-17	20,000

มีผลบังคับใช้ตั้งแต่วันที่

1 มกราคม พ.ศ. 2559

รอบบัญชี พ.ศ. 2559 - 2562

บัญชีกำหนดราคาประเมินทุนทรัพย์ที่ดิน

ในการจดทะเบียนสิทธิและนิติกรรมเกี่ยวกับอสังหาริมทรัพย์

เทศบาลเมือง บางกรวย

อำเภอ บางกรวย

จังหวัด นนทบุรี

หน้า 730

โฉนดที่ดินเลขที่	อำเภอ	ตำบล	หน้าสำรวจ	เครื่องหมายที่ดินระบบพิกัดฉาก ยู ที เอ็ม/ ศูนย์กำเนิด					เนื้อที่ (ไร่-งาน-ตร.วา)	ราคาประเมิน (บาท ต่อ ตร.วา)
				แผนที่ภูมิประเทศ	ระวาง	แผ่น	มาตราส่วน	เลขที่ดิน		
6379	บางกรวย	บางกรวย	4516	5036I	6026	16	1:1000	133	0-0-17	20,000
6380	บางกรวย	บางกรวย	4517	5036I	6026	16	1:1000	134	0-0-17	20,000
6381	บางกรวย	บางกรวย	4518	5036I	6026	16	1:1000	135	0-0-17	20,000
6382	บางกรวย	บางกรวย	4519	5036I	6026	16	1:1000	136	0-0-17	20,000
6383	บางกรวย	บางกรวย	4520	5036I	6026	16	1:1000	137	0-0-17	20,000
6384	บางกรวย	บางกรวย	4521	5036I	6026	16	1:1000	138	0-0-17	20,000
6385	บางกรวย	บางกรวย	4522	5036I	6026	16	1:1000	139	0-0-17	20,000
6386	บางกรวย	บางกรวย	4523	5036I	6026	16	1:1000	140	0-0-17	20,000
6387	บางกรวย	บางกรวย	4524	5036I	6026	16	1:1000	141	0-0-17	20,000
6388	บางกรวย	บางกรวย	4525	5036I	6026	16	1:1000	142	0-0-17	20,000
6389	บางกรวย	บางกรวย	4526	5036I	6026	16	1:1000	143	0-0-17	20,000
6390	บางกรวย	บางกรวย	4527	5036I	6026	16	1:1000	144	0-0-17	20,000
6391	บางกรวย	บางกรวย	4528	5036I	6026	16	1:1000	145	0-0-17	20,000
6392	บางกรวย	บางกรวย	4529	5036I	6026	16	1:1000	146	0-0-17	20,000
6393	บางกรวย	บางกรวย	4530	5036I	6026	16	1:1000	147	0-0-17	20,000
6394	บางกรวย	บางกรวย	4531	5036I	6026	16	1:1000	148	0-0-17	20,000
6395	บางกรวย	บางกรวย	4532	5036I	6026	16	1:1000	149	0-0-17	20,000
6396	บางกรวย	บางกรวย	4533	5036I	6026	16	1:1000	150	0-0-26	20,000
6397	บางกรวย	บางกรวย	4534	5036I	6026	16	1:1000	151	0-0-26	20,000
6398	บางกรวย	บางกรวย	4535	5036I	6026	16	1:1000	152	0-0-17	20,000

มีผลบังคับใช้ตั้งแต่วันที่

1 มกราคม พ.ศ. 2559

รอบบัญชี พ.ศ. 2559 - 2562

บัญชีกำหนดราคาประเมินทุนทรัพย์ที่ดิน

ในการจดทะเบียนสิทธิและนิติกรรมเกี่ยวกับอสังหาริมทรัพย์

เทศบาลเมือง บางกรวย

อำเภอ บางกรวย

จังหวัด นนทบุรี

หน้า 731

โฉนดที่ดินเลขที่	อำเภอ	ตำบล	หน้าสำรวจ	เครื่องหมายที่ดินระบบพิกัดฉาก ยู ที เอ็ม/ ศูนย์กำเนิด					เนื้อที่ (ไร่-งาน-ตร.วา)	ราคาประเมิน (บาท ต่อ ตร.วา)
				แผนที่ภูมิประเทศ	ระวาง	แผ่น	มาตราส่วน	เลขที่ดิน		
6399	บางกรวย	บางกรวย	4536	5036I	6026	16	1:1000	153	0-0-17	20,000
6400	บางกรวย	บางกรวย	4537	5036I	6026	16	1:1000	154	0-0-17	20,000
6401	บางกรวย	บางกรวย	4538	5036I	6026	16	1:1000	155	0-0-17	20,000
6402	บางกรวย	บางกรวย	4539	5036I	6026	16	1:1000	156	0-0-31	20,000
6403	บางกรวย	บางกรวย	4540	5036I	6026	16	1:1000	48	0-0-29	20,000
6404	บางกรวย	บางกรวย	4541	5036I	6026	16	1:1000	47	0-0-19	20,000
6405	บางกรวย	บางกรวย	4542	5036I	6026	16	1:1000	46	0-0-18	20,000
6406	บางกรวย	บางกรวย	4543	5036I	6026	16	1:1000	45	0-0-18	20,000
6407	บางกรวย	บางกรวย	4544	5036I	6026	16	1:1000	44	0-0-18	20,000
6408	บางกรวย	บางกรวย	4545	5036I	6026	16	1:1000	43	0-0-17	20,000
6408	บางใหญ่	บางกรวย	320	5036I	6026	16	1:1000	273	1-2-31	15,500
6409	บางใหญ่	บางกรวย	321	5036I	6026	12	1:1000	592	1-2-52	9,000
6409	บางกรวย	บางกรวย	4546	5036I	6026	16	1:1000	42	0-0-17	20,000
6410	บางกรวย	บางกรวย	4547	5036I	6026	16	1:1000	41	0-0-17	20,000
6411	บางกรวย	บางกรวย	4548	5036I	6026	16	1:1000	40	0-0-28	20,000
6412	บางกรวย	บางกรวย	4549	5036I	6026	16	1:1000	49	0-0-27	20,000
6413	บางกรวย	บางกรวย	4550	5036I	6026	16	1:1000	50	0-0-18	20,000
6414	บางกรวย	บางกรวย	4551	5036I	6026	16	1:1000	51	0-0-18	20,000
6415	บางกรวย	บางกรวย	4552	5036I	6026	16	1:1000	52	0-0-18	20,000
6416	บางกรวย	บางกรวย	4553	5036I	6026	16	1:1000	53	0-0-18	20,000

มีผลบังคับใช้ตั้งแต่วันที่

1 มกราคม พ.ศ. 2559

รอบบัญชี พ.ศ. 2559 - 2562

บัญชีกำหนดราคาประเมินทุนทรัพย์ที่ดิน

ในการจดทะเบียนสิทธิและนิติกรรมเกี่ยวกับอสังหาริมทรัพย์

เทศบาลเมือง บางกรวย

อำเภอ บางกรวย

จังหวัด นนทบุรี

หน้า 732

โฉนดที่ดินเลขที่	อำเภอ	ตำบล	หน้าสำรวจ	เครื่องหมายที่ดินระบบพิกัดฉาก ยู ที เอ็ม/ ศูนย์กำเนิด					เนื้อที่ (ไร่-งาน-ตร.วา)	ราคาประเมิน (บาท ต่อ ตร.วา)
				แผนที่ภูมิประเทศ	ระวาง	แผ่น	มาตราส่วน	เลขที่ดิน		
6417	บางกรวย	บางกรวย	4554	5036I	6026	16	1:1000	54	0-0-18	20,000
6418	บางกรวย	บางกรวย	4555	5036I	6026	16	1:1000	55	0-0-18	20,000
6419	บางกรวย	บางกรวย	4556	5036I	6026	16	1:1000	56	0-0-18	20,000
6420	บางกรวย	บางกรวย	4557	5036I	6026	16	1:1000	57	0-0-24	20,000
6421	บางกรวย	บางกรวย	4558	5036I	6026	16	1:1000	65	0-0-27	20,000
6422	บางกรวย	บางกรวย	4559	5036I	6026	16	1:1000	64	0-0-18	20,000
6423	บางกรวย	บางกรวย	4560	5036I	6026	16	1:1000	63	0-0-18	20,000
6425	บางกรวย	บางกรวย	4562	5036I	6026	16	1:1000	61	0-0-18	20,000
6425	บางใหญ่	บางกรวย	322	5036I	6226	09	1:1000	1366	0-1-5	9,000
6426	บางใหญ่	บางกรวย	323	5036I	6026	08	1:1000	194	0-1-58	6,500
6426	บางกรวย	บางกรวย	4563	5036I	6026	16	1:1000	60	0-0-18	20,000
6427	บางกรวย	บางกรวย	4564	5036I	6026	16	1:1000	59	0-0-18	20,000
6428	บางกรวย	บางกรวย	4565	5036I	6026	16	1:1000	58	0-0-38	20,000
6429	บางกรวย	บางกรวย	4566	5036I	6026	16	1:1000	66	0-0-27	20,000
6430	บางกรวย	บางกรวย	4567	5036I	6026	16	1:1000	67	0-0-18	20,000
6431	บางกรวย	บางกรวย	4568	5036I	6026	16	1:1000	68	0-0-18	20,000
6432	บางกรวย	บางกรวย	4569	5036I	6026	16	1:1000	69	0-0-18	20,000
6433	บางกรวย	บางกรวย	4570	5036I	6026	16	1:1000	70	0-0-18	20,000
6434	บางกรวย	บางกรวย	4571	5036I	6026	16	1:1000	71	0-0-18	20,000
6435	บางกรวย	บางกรวย	4572	5036I	6026	16	1:1000	72	0-0-18	20,000

มีผลบังคับใช้ตั้งแต่วันที่

1 มกราคม พ.ศ. 2559

รอบบัญชี พ.ศ. 2559 - 2562

บัญชีกำหนดราคาประเมินทุนทรัพย์ที่ดิน

ในการจดทะเบียนสิทธิและนิติกรรมเกี่ยวกับอสังหาริมทรัพย์

เทศบาลเมือง บางกรวย

อำเภอ บางกรวย

จังหวัด นนทบุรี

หน้า 733

โฉนดที่ดินเลขที่	อำเภอ	ตำบล	หน้าสำรวจ	เครื่องหมายที่ดินระบบพิกัดฉาก ยู ที เอ็ม/ ศูนย์กำเนิด					เนื้อที่ (ไร่-งาน-ตร.วา)	ราคาประเมิน (บาท ต่อ ตร.วา)
				แผนที่ภูมิประเทศ	ระวาง	แผ่น	มาตราส่วน	เลขที่ดิน		
6436	บางกรวย	บางกรวย	4573	5036I	6026	16	1:1000	73	0-0-30	20,000
6437	บางกรวย	บางกรวย	4574	5036I	6026	16	1:1000	81	0-0-27	20,000
6438	บางกรวย	บางกรวย	4575	5036I	6026	16	1:1000	80	0-0-18	20,000
6439	บางกรวย	บางกรวย	4576	5036I	6026	16	1:1000	79	0-0-18	20,000
6440	บางกรวย	บางกรวย	4577	5036I	6026	16	1:1000	78	0-0-18	20,000
6441	บางกรวย	บางกรวย	4578	5036I	6026	16	1:1000	77	0-0-18	20,000
6442	บางกรวย	บางกรวย	4579	5036I	6026	16	1:1000	76	0-0-18	20,000
6443	บางกรวย	บางกรวย	4580	5036I	6026	16	1:1000	75	0-0-18	20,000
6444	บางกรวย	บางกรวย	4581	5036I	6026	16	1:1000	74	0-0-25	20,000
6445	บางกรวย	บางกรวย	4582	5036I	6026	16	1:1000	82	0-0-27	20,000
6446	บางกรวย	บางกรวย	4583	5036I	6026	16	1:1000	83	0-0-18	20,000
6447	บางกรวย	บางกรวย	4584	5036I	6026	16	1:1000	84	0-0-18	20,000
6448	บางกรวย	บางกรวย	4585	5036I	6026	16	1:1000	85	0-0-18	20,000
6449	บางกรวย	บางกรวย	4586	5036I	6026	16	1:1000	86	0-0-18	20,000
6450	บางกรวย	บางกรวย	4587	5036I	6026	16	1:1000	87	0-0-18	20,000
6451	บางกรวย	บางกรวย	4588	5036I	6026	16	1:1000	88	0-0-36	20,000
6452	บางกรวย	บางกรวย	4589	5036I	6026	16	1:1000	95	0-0-27	20,000
6453	บางกรวย	บางกรวย	4590	5036I	6026	16	1:1000	94	0-0-18	20,000
6454	บางกรวย	บางกรวย	4591	5036I	6026	16	1:1000	93	0-0-18	20,000
6455	บางกรวย	บางกรวย	4592	5036I	6026	16	1:1000	92	0-0-18	20,000

มีผลบังคับใช้ตั้งแต่วันที่

1 มกราคม พ.ศ. 2559

รอบบัญชี พ.ศ. 2559 - 2562

บัญชีกำหนดราคาประเมินทุนทรัพย์ที่ดิน

ในการจดทะเบียนสิทธิและนิติกรรมเกี่ยวกับอสังหาริมทรัพย์

เทศบาลเมือง บางกรวย

อำเภอ บางกรวย

จังหวัด นนทบุรี

หน้า 734

โฉนดที่ดินเลขที่	อำเภอ	ตำบล	หน้าสำรวจ	เครื่องหมายที่ดินระบบพิกัดฉาก ยู ที เอ็ม/ ศูนย์กำเนิด					เนื้อที่ (ไร่-งาน-ตร.วา)	ราคาประเมิน (บาท ต่อ ตร.วา)
				แผนที่ภูมิประเทศ	ระวาง	แผ่น	มาตราส่วน	เลขที่ดิน		
6456	บางกรวย	บางกรวย	4593	5036I	6026	16	1:1000	91	0-0-18	20,000
6457	บางกรวย	บางกรวย	4594	5036I	6026	16	1:1000	90	0-0-18	20,000
6458	บางกรวย	บางกรวย	4595	5036I	6026	16	1:1000	89	0-0-31	20,000
6459	บางกรวย	บางกรวย	4596	5036I	6026	16	1:1000	96	0-0-27	20,000
6460	บางกรวย	บางกรวย	4597	5036I	6026	16	1:1000	97	0-0-18	20,000
6461	บางกรวย	บางกรวย	4598	5036I	6026	16	1:1000	98	0-0-18	20,000
6462	บางกรวย	บางกรวย	4599	5036I	6026	16	1:1000	99	0-0-18	20,000
6463	บางกรวย	บางกรวย	4600	5036I	6026	16	1:1000	103	0-1-56	20,000
6465	บางกรวย	บางกรวย	4602	5036I	6026	16	1:1000	100	0-0-18	20,000
6466	บางกรวย	บางกรวย	4603	5036I	6026	16	1:1000	101	0-0-18	20,000
6467	บางกรวย	บางกรวย	4604	5036I	6026	16	1:1000	102	0-0-25	20,000
6469	บางกรวย	บางกรวย	4606	5036I	6026	16	1:1000	123	0-0-1	20,000
6470	บางกรวย	บางกรวย	4607	5036I	6026	16	1:1000	114	0-0-10	20,000
6471	บางกรวย	บางกรวย	4608	5036I	6026	16	1:1000	113	0-0-16.2	20,000
6472	บางกรวย	บางกรวย	4609	5036I	6026	16	1:1000	105	0-1-20	45,000
6486	บางกรวย	บางกรวย	4643	5036I	6226	09	1:1000	403	0-0-9	18,000
6487	บางกรวย	บางกรวย	4611	5036I	6226	13	1:1000	317	0-0-2	18,000
6488	บางกรวย	บางกรวย	4612	5036I	6226	13	1:1000	316	0-0-16	18,000
6489	บางกรวย	บางกรวย	4613	5036I	6226	13	1:1000	315	0-0-16	18,000
6490	บางกรวย	บางกรวย	4614	5036I	6226	13	1:1000	314	0-0-16	18,000

มีผลบังคับใช้ตั้งแต่วันที่

1 มกราคม พ.ศ. 2559

รอบบัญชี พ.ศ. 2559 - 2562

บัญชีกำหนดราคาประเมินทุนทรัพย์ที่ดิน

ในการจดทะเบียนสิทธิและนิติกรรมเกี่ยวกับอสังหาริมทรัพย์

เทศบาลเมือง บางกรวย

อำเภอ บางกรวย

จังหวัด นนทบุรี

หน้า 735

โฉนดที่ดินเลขที่	อำเภอ	ตำบล	หน้าสำรวจ	เครื่องหมายที่ดินระบบพิกัดฉาก ยู ที เอ็ม/ ศูนย์กำเนิด					เนื้อที่ (ไร่-งาน-ตร.วา)	ราคาประเมิน (บาท ต่อ ตร.วา)
				แผนที่ภูมิประเทศ	ระวาง	แผ่น	มาตราส่วน	เลขที่ดิน		
6491	บางกรวย	บางกรวย	4615	5036I	6226	13	1:1000	313	0-0-17	18,000
6492	บางกรวย	บางกรวย	4628	5036I	6226	13	1:1000	345	0-0-14.2	18,000
6493	บางกรวย	บางกรวย	4629	5036I	6226	13	1:1000	344	0-0-14.2	18,000
6494	บางกรวย	บางกรวย	4630	5036I	6226	13	1:1000	343	0-0-14.1	18,000
6495	บางกรวย	บางกรวย	4631	5036I	6226	13	1:1000	342	0-0-14.1	18,000
6496	บางกรวย	บางกรวย	4632	5036I	6226	13	1:1000	341	0-0-14.1	18,000
6497	บางกรวย	บางกรวย	4633	5036I	6226	13	1:1000	340	0-0-14	18,000
6498	บางกรวย	บางกรวย	4634	5036I	6226	13	1:1000	339	0-0-14	18,000
6499	บางกรวย	บางกรวย	4635	5036I	6226	13	1:1000	338	0-0-15	18,000
6508	บางกรวย	บางกรวย	4491	5036I	6226	13	1:1000	424	0-0-14.6	18,000
6509	บางกรวย	บางกรวย	4492	5036I	6226	13	1:1000	425	0-0-14.5	18,000
6510	บางกรวย	บางกรวย	4493	5036I	6226	13	1:1000	426	0-0-14.5	18,000
6511	บางกรวย	บางกรวย	4494	5036I	6226	13	1:1000	427	0-0-14.4	18,000
6512	บางกรวย	บางกรวย	4495	5036I	6226	13	1:1000	428	0-0-14.4	18,000
6513	บางกรวย	บางกรวย	4496	5036I	6226	13	1:1000	429	0-0-14.4	18,000
6514	บางกรวย	บางกรวย	4497	5036I	6226	13	1:1000	430	0-0-14.3	18,000
6515	บางกรวย	บางกรวย	4498	5036I	6226	13	1:1000	431	0-0-14.2	18,000
6517	บางใหญ่	บางกรวย	324	5036I	6026	12	1:1000	54	0-1-23	8,000
6528	บางใหญ่	บางกรวย	325	5036I	6026	15	1:1000	353	0-0-65	11,000
6535	บางกรวย	บางกรวย	4638	5036I	6226	09	1:1000	297	0-0-21.4	18,000

มีผลบังคับใช้ตั้งแต่วันที่

1 มกราคม พ.ศ. 2559

รอบบัญชี พ.ศ. 2559 - 2562

บัญชีกำหนดราคาประเมินทุนทรัพย์ที่ดิน

ในการจดทะเบียนสิทธิและนิติกรรมเกี่ยวกับอสังหาริมทรัพย์

เทศบาลเมือง บางกรวย

อำเภอ บางกรวย

จังหวัด นนทบุรี

หน้า 736

โฉนดที่ดินเลขที่	อำเภอ	ตำบล	หน้าสำรวจ	เครื่องหมายที่ดินระบบพิกัดฉาก ยู ที เอ็ม/ ศูนย์กำเนิด					เนื้อที่ (ไร่-งาน-ตร.วา)	ราคาประเมิน (บาท ต่อ ตร.วา)
				แผนที่ภูมิประเทศ	ระวาง	แผ่น	มาตราส่วน	เลขที่ดิน		
6536	บางกรวย	บางกรวย	4639	5036I	6226	09	1:1000	296	0-0-21.4	18,000
6537	บางกรวย	บางกรวย	4640	5036I	6226	09	1:1000	286	0-0-19	18,000
6538	บางกรวย	บางกรวย	4641	5036I	6226	09	1:1000	285	0-0-19	18,000
6539	บางกรวย	บางกรวย	4642	5036I	6226	09	1:1000	284	0-0-18	18,000
6572	บางใหญ่	บางกรวย	326	5036I	6024	03	1:1000	545	0-1-8	11,000
6578	บางใหญ่	บางกรวย	334	5036I	6026	12	1:1000	345	0-0-31	6,500
6607	บางใหญ่	บางกรวย	327	5036I	6026	15	1:1000	39	0-1-48	45,000
6608	บางใหญ่	บางกรวย	328	5036I	6026	15	1:1000	139	0-1-39	9,000
6629	บางใหญ่	บางกรวย	335	5036I	6224	01	1:1000	16	1-1-61	4,500
6635	บางกรวย	บางกรวย	4670	5036I	6226	13	1:1000	212	0-0-17.5	18,000
6636	บางกรวย	บางกรวย	4671	5036I	6226	13	1:1000	213	0-0-17.3	18,000
6637	บางกรวย	บางกรวย	4672	5036I	6226	13	1:1000	214	0-0-17.3	18,000
6638	บางกรวย	บางกรวย	4673	5036I	6226	13	1:1000	215	0-0-17.2	18,000
6639	บางกรวย	บางกรวย	4674	5036I	6226	13	1:1000	216	0-0-17	18,000
6640	บางกรวย	บางกรวย	4675	5036I	6226	13	1:1000	217	0-0-17	18,000
6641	บางกรวย	บางกรวย	4676	5036I	6226	13	1:1000	218	0-0-16.9	18,000
6642	บางกรวย	บางกรวย	4654	5036I	6226	13	1:1000	327	0-0-16.2	18,000
6643	บางกรวย	บางกรวย	4655	5036I	6226	13	1:1000	326	0-0-16.2	18,000
6644	บางกรวย	บางกรวย	4656	5036I	6226	13	1:1000	325	0-0-16.2	18,000
6645	บางกรวย	บางกรวย	4657	5036I	6226	13	1:1000	324	0-0-16.2	18,000

มีผลบังคับใช้ตั้งแต่วันที่

1 มกราคม พ.ศ. 2559

รอบบัญชี พ.ศ. 2559 - 2562

บัญชีกำหนดราคาประเมินทุนทรัพย์ที่ดิน

ในการจดทะเบียนสิทธิและนิติกรรมเกี่ยวกับอสังหาริมทรัพย์

เทศบาลเมือง บางกรวย

อำเภอ บางกรวย

จังหวัด นนทบุรี

หน้า 737

โฉนดที่ดินเลขที่	อำเภอ	ตำบล	หน้าสำรวจ	เครื่องหมายที่ดินระบบพิกัดฉาก ยู ที เอ็ม/ ศูนย์กำเนิด					เนื้อที่ (ไร่-งาน-ตร.วา)	ราคาประเมิน (บาท ต่อ ตร.วา)
				แผนที่ภูมิประเทศ	ระวาง	แผ่น	มาตราส่วน	เลขที่ดิน		
6646	บางกรวย	บางกรวย	4658	5036I	6226	13	1:1000	319	0-0-16.1	18,000
6647	บางใหญ่	บางกรวย	329	5036I	6024	03	1:1000	61	0-0-70	14,000
6647	บางกรวย	บางกรวย	4659	5036I	6226	13	1:1000	320	0-0-16	18,000
6648	บางกรวย	บางกรวย	4660	5036I	6226	13	1:1000	321	0-0-16	18,000
6649	บางกรวย	บางกรวย	4661	5036I	6226	13	1:1000	322	0-0-16	18,000
6666	บางกรวย	บางกรวย	4645	5036I	6226	13	1:1000	251	0-0-19	18,000
6678	บางใหญ่	บางกรวย	330	5036I	6024	04	1:1000	3	0-1-50	18,000
6713	บางกรวย	บางกรวย	4677	5036I	6226	13	1:1000	958	0-0-16	18,000
6714	บางกรวย	บางกรวย	4678	5036I	6226	13	1:1000	959	0-0-16	18,000
6715	บางกรวย	บางกรวย	4679	5036I	6226	13	1:1000	948	0-0-16	18,000
6716	บางกรวย	บางกรวย	4680	5036I	6226	13	1:1000	949	0-0-16	18,000
6717	บางกรวย	บางกรวย	4681	5036I	6226	13	1:1000	936	0-0-2	18,000
6718	บางกรวย	บางกรวย	4682	5036I	6226	13	1:1000	937	0-0-17	18,000
6719	บางกรวย	บางกรวย	4683	5036I	6226	13	1:1000	938	0-0-17	18,000
6720	บางกรวย	บางกรวย	4646	5036I	6226	13	1:1000	211	0-0-18	18,000
6721	บางกรวย	บางกรวย	4647	5036I	6226	13	1:1000	210	0-0-17	18,000
6722	บางกรวย	บางกรวย	4648	5036I	6226	13	1:1000	209	0-0-17	18,000
6723	บางกรวย	บางกรวย	4649	5036I	6226	13	1:1000	208	0-0-17	18,000
6724	บางกรวย	บางกรวย	4650	5036I	6226	13	1:1000	207	0-0-17	18,000
6725	บางกรวย	บางกรวย	4651	5036I	6226	13	1:1000	206	0-0-17	18,000

มีผลบังคับใช้ตั้งแต่วันที่

1 มกราคม พ.ศ. 2559

รอบบัญชี พ.ศ. 2559 - 2562

บัญชีกำหนดราคาประเมินทุนทรัพย์ที่ดิน

ในการจดทะเบียนสิทธิและนิติกรรมเกี่ยวกับอสังหาริมทรัพย์

เทศบาลเมือง บางกรวย

อำเภอ บางกรวย

จังหวัด นนทบุรี

หน้า 738

โฉนดที่ดินเลขที่	อำเภอ	ตำบล	หน้าสำรวจ	เครื่องหมายที่ดินระบบพิกัดฉาก ยู ที เอ็ม/ ศูนย์กำเนิด					เนื้อที่ (ไร่-งาน-ตร.วา)	ราคาประเมิน (บาท ต่อ ตร.วา)
				แผนที่ภูมิประเทศ	ระวาง	แผ่น	มาตราส่วน	เลขที่ดิน		
6726	บางกรวย	บางกรวย	4652	5036I	6226	13	1:1000	205	0-0-17	18,000
6727	บางกรวย	บางกรวย	4653	5036I	6226	13	1:1000	204	0-0-19.5	18,000
6728	บางกรวย	บางกรวย	4684	5036I	6226	13	1:1000	947	0-0-16	18,000
6729	บางกรวย	บางกรวย	4685	5036I	6226	13	1:1000	946	0-0-16	18,000
6730	บางกรวย	บางกรวย	4686	5036I	6226	13	1:1000	945	0-0-16	18,000
6731	บางกรวย	บางกรวย	4687	5036I	6226	13	1:1000	944	0-0-16	18,000
6732	บางกรวย	บางกรวย	4688	5036I	6226	13	1:1000	943	0-0-16	18,000
6733	บางกรวย	บางกรวย	4689	5036I	6226	13	1:1000	942	0-0-16	18,000
6734	บางกรวย	บางกรวย	4690	5036I	6226	13	1:1000	941	0-0-16	18,000
6735	บางกรวย	บางกรวย	4662	5036I	6226	13	1:1000	328	0-0-16	18,000
6736	บางกรวย	บางกรวย	4663	5036I	6226	13	1:1000	329	0-0-16	18,000
6737	บางกรวย	บางกรวย	4664	5036I	6226	13	1:1000	330	0-0-16	18,000
6738	บางกรวย	บางกรวย	4665	5036I	6226	13	1:1000	331	0-0-16	18,000
6739	บางกรวย	บางกรวย	4666	5036I	6226	13	1:1000	332	0-0-16	18,000
6740	บางกรวย	บางกรวย	4667	5036I	6226	13	1:1000	333	0-0-16	18,000
6741	บางกรวย	บางกรวย	4668	5036I	6226	13	1:1000	334	0-0-16	18,000
6742	บางกรวย	บางกรวย	4669	5036I	6226	13	1:1000	335	0-0-16	18,000
6743	บางกรวย	บางกรวย	4691	5036I	6226	13	1:1000	935	0-0-15	18,000
6744	บางกรวย	บางกรวย	4692	5036I	6226	13	1:1000	934	0-0-17	18,000
6745	บางกรวย	บางกรวย	4693	5036I	6226	13	1:1000	933	0-0-17	18,000

มีผลบังคับใช้ตั้งแต่วันที่

1 มกราคม พ.ศ. 2559

รอบบัญชี พ.ศ. 2559 - 2562

บัญชีกำหนดราคาประเมินทุนทรัพย์ที่ดิน

ในการจดทะเบียนสิทธิและนิติกรรมเกี่ยวกับอสังหาริมทรัพย์

เทศบาลเมือง บางกรวย

อำเภอ บางกรวย

จังหวัด นนทบุรี

หน้า 739

โฉนดที่ดินเลขที่	อำเภอ	ตำบล	หน้าสำรวจ	เครื่องหมายที่ดินระบบพิกัดฉาก ยู ที เอ็ม/ ศูนย์กำเนิด					เนื้อที่ (ไร่-งาน-ตร.วา)	ราคาประเมิน (บาท ต่อ ตร.วา)
				แผนที่ภูมิประเทศ	ระวาง	แผ่น	มาตราส่วน	เลขที่ดิน		
6746	บางกรวย	บางกรวย	4694	5036I	6226	13	1:1000	932	0-0-17	18,000
6747	บางกรวย	บางกรวย	4695	5036I	6226	13	1:1000	931	0-0-17	18,000
6748	บางกรวย	บางกรวย	4696	5036I	6226	13	1:1000	930	0-0-17	18,000
6749	บางกรวย	บางกรวย	4697	5036I	6226	13	1:1000	929	0-0-17	18,000
6750	บางกรวย	บางกรวย	4698	5036I	6226	13	1:1000	928	0-0-18	18,000
6795	บางกรวย	บางกรวย	4699	5036I	6226	13	1:1000	1431	0-0-5	9,000
6796	บางกรวย	บางกรวย	4700	5036I	6226	13	1:1000	979	0-0-16.3	18,000
6797	บางกรวย	บางกรวย	4701	5036I	6226	13	1:1000	978	0-0-16.3	18,000
6798	บางกรวย	บางกรวย	4702	5036I	6226	13	1:1000	977	0-0-16.2	18,000
6799	บางกรวย	บางกรวย	4703	5036I	6226	13	1:1000	976	0-0-16.2	18,000
6800	บางกรวย	บางกรวย	4704	5036I	6226	13	1:1000	975	0-0-16.1	18,000
6801	บางกรวย	บางกรวย	4705	5036I	6226	13	1:1000	974	0-0-16.1	18,000
6802	บางกรวย	บางกรวย	4706	5036I	6226	13	1:1000	973	0-0-16	18,000
6807	บางใหญ่	บางกรวย	332	5036I	6226	09	1:1000	54	0-1-65	9,000
6808	บางใหญ่	บางกรวย	333	5036I	6026	15	1:1000	368	0-1-88	11,000
6846	บางกรวย	บางกรวย	4707	5036I	6226	09	1:1000	250	0-0-20	18,000
6856	บางใหญ่	บางกรวย	340	5036I	6026	11	1:1000	156	1-0-51	6,500
6924	บางใหญ่	บางกรวย	342	5036I	6226	09	1:1000	305	1-3-31	6,500
6936	บางใหญ่	บางกรวย	343	5036I	6026	16	1:1000	385	4-1-42	4,500
6947	บางใหญ่	บางกรวย	344	5036I	6226	09	1:1000	1019	0-0-89	9,000

มีผลบังคับใช้ตั้งแต่วันที่

1 มกราคม พ.ศ. 2559

รอบบัญชี พ.ศ. 2559 - 2562

บัญชีกำหนดราคาประเมินทุนทรัพย์ที่ดิน

ในการจดทะเบียนสิทธิและนิติกรรมเกี่ยวกับอสังหาริมทรัพย์

เทศบาลเมือง บางกรวย

อำเภอ บางกรวย

จังหวัด นนทบุรี

หน้า 740

โฉนดที่ดินเลขที่	อำเภอ	ตำบล	หน้าสำรวจ	เครื่องหมายที่ดินระบบพิกัดฉาก ยู ที เอ็ม/ ศูนย์กำเนิด					เนื้อที่ (ไร่-งาน-ตร.วา)	ราคาประเมิน (บาท ต่อ ตร.วา)
				แผนที่ภูมิประเทศ	ระวาง	แผ่น	มาตราส่วน	เลขที่ดิน		
6948	บางใหญ่	บางกรวย	345	5036I	6226	09	1:1000	539	1-0-34	15,500
6973	บางกรวย	บางกรวย	4708	5036I	6026	15	1:1000	32	0-0-21.7	45,000
6974	บางกรวย	บางกรวย	4709	5036I	6026	15	1:1000	33	0-0-21.4	45,000
6993	บางใหญ่	บางกรวย	346	5036I	6226	13	1:1000	594	0-2-15	9,000
7024	บางกรวย	บางกรวย	4715	5036I	6226	13	1:1000	980	0-0-16	18,000
7025	บางกรวย	บางกรวย	4716	5036I	6226	13	1:1000	981	0-0-16	18,000
7026	บางกรวย	บางกรวย	4717	5036I	6226	13	1:1000	982	0-0-16	18,000
7027	บางกรวย	บางกรวย	4718	5036I	6226	13	1:1000	983	0-0-17	18,000
7028	บางกรวย	บางกรวย	4719	5036I	6226	13	1:1000	984	0-0-17	18,000
7029	บางกรวย	บางกรวย	4720	5036I	6226	13	1:1000	985	0-0-17	18,000
7030	บางกรวย	บางกรวย	4728	5036I	6226	13	1:1000	970	0-0-20	18,000
7031	บางกรวย	บางกรวย	4729	5036I	6226	13	1:1000	969	0-0-16	18,000
7032	บางกรวย	บางกรวย	4730	5036I	6226	13	1:1000	968	0-0-16	18,000
7033	บางกรวย	บางกรวย	4731	5036I	6226	13	1:1000	967	0-0-16	18,000
7034	บางกรวย	บางกรวย	4732	5036I	6226	13	1:1000	966	0-0-16	18,000
7035	บางกรวย	บางกรวย	4733	5036I	6226	13	1:1000	965	0-0-16	18,000
7036	บางกรวย	บางกรวย	4734	5036I	6226	13	1:1000	964	0-0-16	18,000
7037	บางกรวย	บางกรวย	4735	5036I	6226	13	1:1000	963	0-0-16	18,000
7049	บางกรวย	บางกรวย	4721	5036I	6226	13	1:1000	957	0-0-16	18,000
7050	บางกรวย	บางกรวย	4722	5036I	6226	13	1:1000	956	0-0-16	18,000

มีผลบังคับใช้ตั้งแต่วันที่

1 มกราคม พ.ศ. 2559

รอบบัญชี พ.ศ. 2559 - 2562

บัญชีกำหนดราคาประเมินทุนทรัพย์ที่ดิน

ในการจดทะเบียนสิทธิและนิติกรรมเกี่ยวกับอสังหาริมทรัพย์

เทศบาลเมือง บางกรวย

อำเภอ บางกรวย

จังหวัด นนทบุรี

หน้า 741

โฉนดที่ดินเลขที่	อำเภอ	ตำบล	หน้าสำรวจ	เครื่องหมายที่ดินระบบพิกัดฉาก ยู ที เอ็ม/ ศูนย์กำเนิด					เนื้อที่ (ไร่-งาน-ตร.วา)	ราคาประเมิน (บาท ต่อ ตร.วา)
				แผนที่ภูมิประเทศ	ระวาง	แผ่น	มาตราส่วน	เลขที่ดิน		
7051	บางกรวย	บางกรวย	4723	5036I	6226	13	1:1000	955	0-0-16	18,000
7052	บางกรวย	บางกรวย	4724	5036I	6226	13	1:1000	954	0-0-16	18,000
7053	บางกรวย	บางกรวย	4725	5036I	6226	13	1:1000	953	0-0-16	18,000
7054	บางกรวย	บางกรวย	4726	5036I	6226	13	1:1000	952	0-0-16	18,000
7055	บางกรวย	บางกรวย	4727	5036I	6226	13	1:1000	951	0-0-16	18,000
7058	บางใหญ่	บางกรวย	347	5036I	6026	11	1:1000	26	0-0-90.4	6,500
7112	บางกรวย	บางกรวย	4740	5036I	6026	15	1:1000	35	0-0-27.5	45,000
7113	บางกรวย	บางกรวย	4741	5036I	6026	15	1:1000	36	0-0-21.4	45,000
7147	บางใหญ่	บางกรวย	348	5036I	6026	16	1:1000	216	0-0-47	9,000
7148	บางใหญ่	บางกรวย	349	5036I	6026	16	1:1000	214	1-2-11	18,000
7149	บางใหญ่	บางกรวย	350	5036I	6026	12	1:1000	282	2-0-9	6,500
7191	บางกรวย	บางกรวย	4742	5036I	6026	12	1:1000	203	0-0-22	45,000
7192	บางกรวย	บางกรวย	4743	5036I	6026	12	1:1000	208	0-0-19	45,000
7193	บางกรวย	บางกรวย	4744	5036I	6026	12	1:1000	207	0-0-19	45,000
7194	บางกรวย	บางกรวย	4745	5036I	6026	12	1:1000	209	0-0-20	45,000
7275	บางกรวย	บางกรวย	4443	5036I	6226	10	1:1000	37	0-0-17.5	18,000
7276	บางกรวย	บางกรวย	4444	5036I	6226	10	1:1000	38	0-0-17.5	18,000
7287	บางกรวย	บางกรวย	4746	5036I	6026	16	1:1000	219	0-0-69.1	18,000
7288	บางกรวย	บางกรวย	4747	5036I	6026	16	1:1000	222	0-0-69	18,000
7289	บางกรวย	บางกรวย	4748	5036I	6026	16	1:1000	220	0-0-71.1	18,000

มีผลบังคับใช้ตั้งแต่วันที่

1 มกราคม พ.ศ. 2559

รอบบัญชี พ.ศ. 2559 - 2562

บัญชีกำหนดราคาประเมินทุนทรัพย์ที่ดิน

ในการจดทะเบียนสิทธิและนิติกรรมเกี่ยวกับอสังหาริมทรัพย์

เทศบาลเมือง บางกรวย

อำเภอ บางกรวย

จังหวัด นนทบุรี

หน้า 742

โฉนดที่ดินเลขที่	อำเภอ	ตำบล	หน้าสำรวจ	เครื่องหมายที่ดินระบบพิกัดฉาก ยู ที เอ็ม/ ศูนย์กำเนิด					เนื้อที่ (ไร่-งาน-ตร.วา)	ราคาประเมิน (บาท ต่อ ตร.วา)
				แผนที่ภูมิประเทศ	ระวาง	แผ่น	มาตราส่วน	เลขที่ดิน		
7290	บางกรวย	บางกรวย	4749	5036I	6026	16	1:1000	221	0-0-70	18,000
7291	บางกรวย	บางกรวย	4750	5036I	6026	16	1:1000	224	0-0-68	18,000
7292	บางกรวย	บางกรวย	4751	5036I	6026	16	1:1000	227	0-0-68	18,000
7293	บางกรวย	บางกรวย	4752	5036I	6026	16	1:1000	226	0-0-68	18,000
7294	บางกรวย	บางกรวย	4753	5036I	6026	16	1:1000	225	0-0-69	18,000
7327	บางกรวย	บางกรวย	4762	5036I	6026	12	1:1000	243	0-0-15	18,000
7328	บางกรวย	บางกรวย	4763	5036I	6026	12	1:1000	244	0-0-16	18,000
7329	บางกรวย	บางกรวย	4764	5036I	6026	12	1:1000	245	0-0-16	18,000
7330	บางกรวย	บางกรวย	4765	5036I	6026	12	1:1000	246	0-0-16	18,000
7331	บางกรวย	บางกรวย	4766	5036I	6026	12	1:1000	247	0-0-16	18,000
7332	บางกรวย	บางกรวย	4767	5036I	6026	12	1:1000	248	0-0-16	18,000
7333	บางกรวย	บางกรวย	4768	5036I	6026	12	1:1000	249	0-0-16	18,000
7334	บางกรวย	บางกรวย	4769	5036I	6026	12	1:1000	265	0-0-19.5	18,000
7335	บางกรวย	บางกรวย	4770	5036I	6026	12	1:1000	264	0-0-19.6	18,000
7336	บางกรวย	บางกรวย	4771	5036I	6026	12	1:1000	263	0-0-19.8	18,000
7337	บางกรวย	บางกรวย	4772	5036I	6026	12	1:1000	262	0-0-19.8	18,000
7338	บางกรวย	บางกรวย	4773	5036I	6026	12	1:1000	261	0-0-19.1	18,000
7339	บางกรวย	บางกรวย	4774	5036I	6026	12	1:1000	260	0-0-18.3	18,000
7340	บางกรวย	บางกรวย	4755	5036I	6026	12	1:1000	273	0-0-18.3	18,000
7341	บางกรวย	บางกรวย	4756	5036I	6026	12	1:1000	272	0-0-18.5	18,000

มีผลบังคับใช้ตั้งแต่วันที่

1 มกราคม พ.ศ. 2559

รอบบัญชี พ.ศ. 2559 - 2562

บัญชีกำหนดราคาประเมินทุนทรัพย์ที่ดิน

ในการจดทะเบียนสิทธิและนิติกรรมเกี่ยวกับอสังหาริมทรัพย์

เทศบาลเมือง บางกรวย

อำเภอ บางกรวย

จังหวัด นนทบุรี

หน้า 743

โฉนดที่ดินเลขที่	อำเภอ	ตำบล	หน้าสำรวจ	เครื่องหมายที่ดินระบบพิกัดฉาก ยู ที เอ็ม/ ศูนย์กำเนิด					เนื้อที่ (ไร่-งาน-ตร.วา)	ราคาประเมิน (บาท ต่อ ตร.วา)
				แผนที่ภูมิประเทศ	ระวาง	แผ่น	มาตราส่วน	เลขที่ดิน		
7342	บางกรวย	บางกรวย	4757	5036I	6026	12	1:1000	271	0-0-18.6	18,000
7343	บางกรวย	บางกรวย	4758	5036I	6026	12	1:1000	270	0-0-19	18,000
7344	บางกรวย	บางกรวย	4759	5036I	6026	12	1:1000	269	0-0-19	18,000
7345	บางกรวย	บางกรวย	4760	5036I	6026	12	1:1000	268	0-0-19.1	18,000
7346	บางกรวย	บางกรวย	4761	5036I	6026	12	1:1000	267	0-0-19.2	18,000
7347	บางกรวย	บางกรวย	4775	5036I	6026	12	1:1000	257	0-0-19	18,000
7348	บางกรวย	บางกรวย	4776	5036I	6026	12	1:1000	256	0-0-16	18,000
7349	บางกรวย	บางกรวย	4777	5036I	6026	12	1:1000	255	0-0-16	18,000
7350	บางกรวย	บางกรวย	4778	5036I	6026	12	1:1000	254	0-0-16	18,000
7351	บางกรวย	บางกรวย	4779	5036I	6026	12	1:1000	253	0-0-16	18,000
7396	บางกรวย	บางกรวย	4783	5036I	6024	04	1:1000	30	0-0-77	18,000
7397	บางกรวย	บางกรวย	4784	5036I	6024	04	1:1000	31	0-0-77	18,000
7398	บางกรวย	บางกรวย	4785	5036I	6024	04	1:1000	32	0-0-77	18,000
7399	บางกรวย	บางกรวย	4786	5036I	6024	04	1:1000	33	0-0-79	18,000
7400	บางกรวย	บางกรวย	4787	5036I	6024	04	1:1000	26	0-0-76	18,000
7401	บางกรวย	บางกรวย	4788	5036I	6024	04	1:1000	27	0-0-76	18,000
7402	บางกรวย	บางกรวย	4789	5036I	6024	04	1:1000	28	0-0-76	18,000
7403	บางกรวย	บางกรวย	4790	5036I	6024	04	1:1000	29	0-0-76	18,000
7404	บางกรวย	บางกรวย	4791	5036I	6024	04	1:1000	21	0-0-74	18,000
7405	บางกรวย	บางกรวย	4792	5036I	6024	04	1:1000	22	0-0-74	18,000

มีผลบังคับใช้ตั้งแต่วันที่

1 มกราคม พ.ศ. 2559

รอบบัญชี พ.ศ. 2559 - 2562

บัญชีกำหนดราคาประเมินทุนทรัพย์ที่ดิน

ในการจดทะเบียนสิทธิและนิติกรรมเกี่ยวกับอสังหาริมทรัพย์

เทศบาลเมือง บางกรวย

อำเภอ บางกรวย

จังหวัด นนทบุรี

หน้า 744

โฉนดที่ดินเลขที่	อำเภอ	ตำบล	หน้าสำรวจ	เครื่องหมายที่ดินระบบพิกัดฉาก ยู ที เอ็ม/ ศูนย์กำเนิด					เนื้อที่ (ไร่-งาน-ตร.วา)	ราคาประเมิน (บาท ต่อ ตร.วา)
				แผนที่ภูมิประเทศ	ระวาง	แผ่น	มาตราส่วน	เลขที่ดิน		
7406	บางกรวย	บางกรวย	4793	5036I	6024	04	1:1000	23	0-0-74	18,000
7407	บางกรวย	บางกรวย	4794	5036I	6024	04	1:1000	24	0-0-75	18,000
7411	บางใหญ่	บางกรวย	352	5036I	6224	01	1:1000	86	0-0-64	6,000
7423	บางใหญ่	บางกรวย	353	5036I	6026	12	1:1000	216	0-0-12.7	18,000
7425	บางใหญ่	บางกรวย	355	5036I	6026	12	1:1000	623	0-1-77	9,000
7505	บางใหญ่	บางกรวย	356	5036I	6026	08	1:1000	288	0-0-63	20,000
7587	บางใหญ่	บางกรวย	358	5036I	6026	12	1:1000	17	0-0-19	3,250
7705	บางใหญ่	บางกรวย	360	5036I	6226	13	1:1000	250	0-0-19	18,000
7706	บางใหญ่	บางกรวย	361	5036I	6226	13	1:1000	273	0-0-31	9,000
7733	บางใหญ่	บางกรวย	363	5036I	6026	15	1:1000	180	0-0-97	9,000
7823	บางกรวย	บางกรวย	4795	5036I	6026	11	1:1000	143	0-1-31	18,000
7830	บางใหญ่	บางกรวย	367	5036I	6224	01	1:1000	23	0-0-25	6,500
7831	บางใหญ่	บางกรวย	368	5036I	6224	01	1:1000	34	0-0-59	14,000
7853	บางกรวย	บางกรวย	4781	5036I	6026	11	1:1000	89	0-1-6.5	12,000
7854	บางกรวย	บางกรวย	4782	5036I	6026	11	1:1000	90	0-1-0	12,000
7869	บางใหญ่	บางกรวย	370	5036I	6226	13	1:1000	731	0-0-47	9,000
7872	บางกรวย	บางกรวย	4710	5036I	6026	11	1:1000	151	0-0-7	18,000
7873	บางกรวย	บางกรวย	4711	5036I	6026	11	1:1000	166	0-0-7	3,250
7874	บางกรวย	บางกรวย	4712	5036I	6026	11	1:1000	176	0-0-37	18,000
7875	บางกรวย	บางกรวย	4713	5036I	6026	11	1:1000	170	0-0-35	18,000

มีผลบังคับใช้ตั้งแต่วันที่

1 มกราคม พ.ศ. 2559

รอบบัญชี พ.ศ. 2559 - 2562

บัญชีกำหนดราคาประเมินทุนทรัพย์ที่ดิน

ในการจดทะเบียนสิทธิและนิติกรรมเกี่ยวกับอสังหาริมทรัพย์

เทศบาลเมือง บางกรวย

อำเภอ บางกรวย

จังหวัด นนทบุรี

หน้า 745

โฉนดที่ดินเลขที่	อำเภอ	ตำบล	หน้าสำรวจ	เครื่องหมายที่ดินระบบพิกัดฉาก ยู ที เอ็ม/ ศูนย์กำเนิด					เนื้อที่ (ไร่-งาน-ตร.วา)	ราคาประเมิน (บาท ต่อ ตร.วา)
				แผนที่ภูมิประเทศ	ระวาง	แผ่น	มาตราส่วน	เลขที่ดิน		
7876	บางกรวย	บางกรวย	4714	5036I	6026	11	1:1000	174	0-0-23	18,000
7881	บางกรวย	บางกรวย	4738	5036I	6226	09	1:1000	801	0-0-73.5	7,500
7882	บางกรวย	บางกรวย	4739	5036I	6226	09	1:1000	806	0-3-74	45,000
7883	บางกรวย	บางกรวย	4736	5036I	6226	09	1:1000	797	0-1-10	15,000
7884	บางกรวย	บางกรวย	4737	5036I	6226	10	1:1000	13	0-2-50	39,000
7983	บางใหญ่	บางกรวย	371	5036I	6226	13	1:1000	510	0-2-65	9,000
8016	บางกรวย	บางกรวย	4796	5036I	6226	06	1:1000	152	0-0-57.1	28,000
8017	บางกรวย	บางกรวย	4797	5036I	6226	06	1:1000	153	0-1-71.8	28,000
8018	บางกรวย	บางกรวย	4798	5036I	6226	06	1:1000	147	0-0-50	6,500
8019	บางกรวย	บางกรวย	4799	5036I	6226	06	1:1000	148	0-0-10.5	3,250
8137	บางใหญ่	บางกรวย	372	5036I	6026	14	1:1000	28	0-3-3	11,500
8300	บางกรวย	บางกรวย	4800	5036I	6226	10	1:1000	448	0-1-22	20,000
8324	บางกรวย	บางกรวย	4824	5036I	6024	04	1:1000	15	0-0-10.5	9,000
8325	บางกรวย	บางกรวย	4825	5036I	6024	04	1:1000	8	0-1-37	18,000
8326	บางกรวย	บางกรวย	4826	5036I	6024	04	1:1000	9	0-0-75	18,000
8327	บางกรวย	บางกรวย	4827	5036I	6024	04	1:1000	10	0-0-76	18,000
8328	บางกรวย	บางกรวย	4828	5036I	6024	04	1:1000	13	0-1-27	18,000
8329	บางกรวย	บางกรวย	4829	5036I	6024	04	1:1000	12	0-0-75	18,000
8330	บางกรวย	บางกรวย	4830	5036I	6024	04	1:1000	11	0-0-76	18,000
8331	บางกรวย	บางกรวย	4831	5036I	6024	04	1:1000	19	0-1-10	18,000

มีผลบังคับใช้ตั้งแต่วันที่

1 มกราคม พ.ศ. 2559

รอบบัญชี พ.ศ. 2559 - 2562

บัญชีกำหนดราคาประเมินทุนทรัพย์ที่ดิน

ในการจดทะเบียนสิทธิและนิติกรรมเกี่ยวกับอสังหาริมทรัพย์

เทศบาลเมือง บางกรวย

อำเภอ บางกรวย

จังหวัด นนทบุรี

หน้า 746

โฉนดที่ดินเลขที่	อำเภอ	ตำบล	หน้าสำรวจ	เครื่องหมายที่ดินระบบพิกัดฉาก ยู ที เอ็ม/ ศูนย์กำเนิด					เนื้อที่ (ไร่-งาน-ตร.วา)	ราคาประเมิน (บาท ต่อ ตร.วา)
				แผนที่ภูมิประเทศ	ระวาง	แผ่น	มาตราส่วน	เลขที่ดิน		
8332	บางกรวย	บางกรวย	4832	5036I	6024	04	1:1000	18	0-0-73	18,000
8333	บางกรวย	บางกรวย	4833	5036I	6024	04	1:1000	17	0-0-74	18,000
8384	บางกรวย	บางกรวย	4801	5036I	6026	12	1:1000	274	0-0-7.5	18,000
8385	บางกรวย	บางกรวย	4802	5036I	6026	12	1:1000	242	0-0-5.7	18,000
8386	บางกรวย	บางกรวย	4803	5036I	6026	12	1:1000	251	0-0-1	18,000
8398	บางกรวย	บางกรวย	4855	5036I	6226	14	1:1000	746	0-0-75	18,000
8401	บางกรวย	บางกรวย	4856	5036I	6226	14	1:1000	741	0-0-27	18,000
8402	บางกรวย	บางกรวย	4857	5036I	6226	14	1:1000	742	0-0-20	18,000
8403	บางกรวย	บางกรวย	4858	5036I	6226	14	1:1000	743	0-0-20	18,000
8404	บางกรวย	บางกรวย	4859	5036I	6226	14	1:1000	744	0-0-20	18,000
8405	บางกรวย	บางกรวย	4860	5036I	6226	14	1:1000	745	0-0-20	18,000
8450	บางใหญ่	บางกรวย	373	5036I	6026	16	1:1000	357	0-2-62	18,000
8454	บางใหญ่	บางกรวย	374	5036I	6026	11	1:1000	157	0-0-93	6,500
8455	บางใหญ่	บางกรวย	375	5036I	6026	11	1:1000	162	1-0-69	6,500
8456	บางใหญ่	บางกรวย	376	5036I	6026	15	1:1000	25	0-1-11	45,000
8459	บางกรวย	บางกรวย	5485	5036I	6024	04	1:1000	269	0-1-42.5	18,000
8459	บางใหญ่	บางกรวย	377	5036I	6026	08	1:1000	239	0-0-81	6,500
8460	บางกรวย	บางกรวย	5486	5036I	6024	04	1:1000	270	0-1-96.5	18,000
8460	บางใหญ่	บางกรวย	378	5036I	6226	09	1:1000	421	0-1-35	4,500
8508	บางกรวย	บางกรวย	5489	5036I	6226	14	1:1000	850	0-0-10	6,500

มีผลบังคับใช้ตั้งแต่วันที่

1 มกราคม พ.ศ. 2559

รอบบัญชี พ.ศ. 2559 - 2562

บัญชีกำหนดราคาประเมินทุนทรัพย์ที่ดิน

ในการจดทะเบียนสิทธิและนิติกรรมเกี่ยวกับอสังหาริมทรัพย์

เทศบาลเมือง บางกรวย

อำเภอ บางกรวย

จังหวัด นนทบุรี

หน้า 747

โฉนดที่ดินเลขที่	อำเภอ	ตำบล	หน้าสำรวจ	เครื่องหมายที่ดินระบบพิกัดฉาก ยู ที เอ็ม/ ศูนย์กำเนิด					เนื้อที่ (ไร่-งาน-ตร.วา)	ราคาประเมิน (บาท ต่อ ตร.วา)
				แผนที่ภูมิประเทศ	ระวาง	แผ่น	มาตราส่วน	เลขที่ดิน		
8527	บางใหญ่	บางกรวย	379	5036I	6026	12	1:1000	258	0-2-70.8	9,000
8549	บางกรวย	บางกรวย	5476	5036I	6024	04	1:1000	249	0-2-12	6,500
8550	บางกรวย	บางกรวย	5477	5036I	6024	04	1:1000	250	0-2-12	4,500
8551	บางกรวย	บางกรวย	5478	5036I	6024	04	1:1000	251	0-2-12	4,500
8552	บางกรวย	บางกรวย	5479	5036I	6024	04	1:1000	247	0-2-12	4,500
8553	บางกรวย	บางกรวย	5480	5036I	6024	04	1:1000	248	0-2-13	4,500
8558	บางใหญ่	บางกรวย	382	5036I	6026	15	1:1000	179	0-0-44	45,000
8565	บางกรวย	บางกรวย	5490	5036I	6226	09	1:1000	1473	0-0-13.5	18,000
8607	บางกรวย	บางกรวย	4812	5036I	6226	09	1:1000	542	0-0-26	18,000
8608	บางกรวย	บางกรวย	4813	5036I	6226	09	1:1000	543	0-0-21	18,000
8609	บางกรวย	บางกรวย	4814	5036I	6226	09	1:1000	544	0-0-21	18,000
8610	บางกรวย	บางกรวย	4815	5036I	6226	09	1:1000	545	0-0-21	18,000
8611	บางกรวย	บางกรวย	4816	5036I	6226	09	1:1000	546	0-0-21	18,000
8612	บางกรวย	บางกรวย	4817	5036I	6226	09	1:1000	547	0-0-6	18,000
8613	บางกรวย	บางกรวย	4805	5036I	6226	09	1:1000	556	0-0-22	18,000
8614	บางกรวย	บางกรวย	4806	5036I	6226	09	1:1000	557	0-0-22	18,000
8615	บางกรวย	บางกรวย	4807	5036I	6226	09	1:1000	558	0-0-22	18,000
8616	บางกรวย	บางกรวย	4808	5036I	6226	09	1:1000	559	0-0-22	18,000
8617	บางกรวย	บางกรวย	4809	5036I	6226	09	1:1000	560	0-0-22	18,000
8618	บางกรวย	บางกรวย	4810	5036I	6226	09	1:1000	561	0-0-21	18,000

มีผลบังคับใช้ตั้งแต่วันที่

1 มกราคม พ.ศ. 2559

รอบบัญชี พ.ศ. 2559 - 2562

บัญชีกำหนดราคาประเมินทุนทรัพย์ที่ดิน

ในการจดทะเบียนสิทธิและนิติกรรมเกี่ยวกับอสังหาริมทรัพย์

เทศบาลเมือง บางกรวย

อำเภอ บางกรวย

จังหวัด นนทบุรี

หน้า 748

โฉนดที่ดินเลขที่	อำเภอ	ตำบล	หน้าสำรวจ	เครื่องหมายที่ดินระบบพิกัดฉาก ยู ที เอ็ม/ ศูนย์กำเนิด					เนื้อที่ (ไร่-งาน-ตร.วา)	ราคาประเมิน (บาท ต่อ ตร.วา)
				แผนที่ภูมิประเทศ	ระวาง	แผ่น	มาตราส่วน	เลขที่ดิน		
8619	บางกรวย	บางกรวย	4811	5036I	6226	09	1:1000	562	0-0-21	18,000
8633	บางกรวย	บางกรวย	4818	5036I	6226	09	1:1000	555	0-0-22	18,000
8634	บางกรวย	บางกรวย	4819	5036I	6226	09	1:1000	554	0-0-22	18,000
8635	บางกรวย	บางกรวย	4820	5036I	6226	09	1:1000	553	0-0-21.5	18,000
8636	บางกรวย	บางกรวย	4821	5036I	6226	09	1:1000	552	0-0-21.5	18,000
8637	บางกรวย	บางกรวย	4822	5036I	6226	09	1:1000	551	0-0-21	18,000
8638	บางกรวย	บางกรวย	4823	5036I	6226	09	1:1000	550	0-0-21	18,000
8647	บางกรวย	บางกรวย	4834	5036I	6226	09	1:1000	528	0-0-20	18,000
8648	บางกรวย	บางกรวย	4835	5036I	6226	09	1:1000	527	0-0-19.8	18,000
8649	บางกรวย	บางกรวย	4836	5036I	6226	09	1:1000	526	0-0-19.8	18,000
8650	บางกรวย	บางกรวย	4837	5036I	6226	09	1:1000	525	0-0-19.8	18,000
8651	บางกรวย	บางกรวย	4838	5036I	6226	09	1:1000	529	0-0-19.8	18,000
8652	บางกรวย	บางกรวย	4839	5036I	6226	09	1:1000	524	0-0-19.8	18,000
8653	บางกรวย	บางกรวย	4840	5036I	6226	09	1:1000	522	0-0-19.5	18,000
8654	บางกรวย	บางกรวย	4841	5036I	6226	09	1:1000	521	0-0-19.7	18,000
8655	บางกรวย	บางกรวย	4842	5036I	6226	09	1:1000	520	0-0-19.7	18,000
8656	บางกรวย	บางกรวย	4843	5036I	6226	09	1:1000	519	0-0-19.7	18,000
8657	บางกรวย	บางกรวย	4844	5036I	6226	09	1:1000	518	0-0-19.7	18,000
8658	บางกรวย	บางกรวย	4845	5036I	6226	09	1:1000	517	0-0-19.6	18,000
8793	บางใหญ่	บางกรวย	383	5036I	6026	14	1:1000	5	0-1-16	6,500

มีผลบังคับใช้ตั้งแต่วันที่

1 มกราคม พ.ศ. 2559

รอบบัญชี พ.ศ. 2559 - 2562

บัญชีกำหนดราคาประเมินทุนทรัพย์ที่ดิน

ในการจดทะเบียนสิทธิและนิติกรรมเกี่ยวกับอสังหาริมทรัพย์

เทศบาลเมือง บางกรวย

อำเภอ บางกรวย

จังหวัด นนทบุรี

หน้า 749

โฉนดที่ดินเลขที่	อำเภอ	ตำบล	หน้าสำรวจ	เครื่องหมายที่ดินระบบพิกัดฉาก ยู ที เอ็ม/ ศูนย์กำเนิด					เนื้อที่ (ไร่-งาน-ตร.วา)	ราคาประเมิน (บาท ต่อ ตร.วา)
				แผนที่ภูมิประเทศ	ระวาง	แผ่น	มาตราส่วน	เลขที่ดิน		
8794	บางกรวย	บางกรวย	4846	5036I	6226	09	1:1000	531	0-0-19.8	18,000
8795	บางกรวย	บางกรวย	4847	5036I	6226	09	1:1000	532	0-0-19.9	18,000
8796	บางกรวย	บางกรวย	4848	5036I	6226	09	1:1000	533	0-0-19.9	18,000
8797	บางกรวย	บางกรวย	4849	5036I	6226	09	1:1000	534	0-0-19.9	18,000
8798	บางกรวย	บางกรวย	4850	5036I	6226	09	1:1000	535	0-0-19.9	18,000
8799	บางกรวย	บางกรวย	4851	5036I	6226	09	1:1000	536	0-0-19.9	18,000
8800	บางกรวย	บางกรวย	4852	5036I	6226	09	1:1000	537	0-0-19.9	18,000
8814	บางใหญ่	บางกรวย	384	5036I	6026	12	1:1000	322	0-0-21	6,500
8848	บางใหญ่	บางกรวย	385	5036I	6226	13	1:1000	859	0-0-51	6,500
8849	บางใหญ่	บางกรวย	386	5036I	6226	13	1:1000	853	0-0-39	6,500
8850	บางใหญ่	บางกรวย	387	5036I	6226	13	1:1000	850	0-0-21	6,500
8902	บางใหญ่	บางกรวย	388	5036I	6026	14	1:1000	174	0-0-68	6,000
8970	บางใหญ่	บางกรวย	389	5036I	6024	03	1:1000	568	0-3-11	22,000
8993	บางกรวย	บางกรวย	4867	5036I	6026	15	1:1000	250	0-1-0	11,500
9073	บางกรวย	บางกรวย	4868	5036I	6026	12	1:1000	301	0-0-70	45,000
9074	บางกรวย	บางกรวย	4869	5036I	6026	12	1:1000	300	0-0-87	4,500
9075	บางกรวย	บางกรวย	4870	5036I	6026	12	1:1000	299	0-0-87	4,500
9098	บางกรวย	บางกรวย	4883	5036I	6026	11	1:1000	177	0-1-7	6,500
9099	บางกรวย	บางกรวย	4884	5036I	6026	11	1:1000	165	0-0-11	6,500
9105	บางกรวย	บางกรวย	2109	5036I	6026	12	1:1000	466	0-0-16	18,000

มีผลบังคับใช้ตั้งแต่วันที่

1 มกราคม พ.ศ. 2559

รอบบัญชี พ.ศ. 2559 - 2562

บัญชีกำหนดราคาประเมินทุนทรัพย์ที่ดิน

ในการจดทะเบียนสิทธิและนิติกรรมเกี่ยวกับอสังหาริมทรัพย์

เทศบาลเมือง บางกรวย

อำเภอ บางกรวย

จังหวัด นนทบุรี

หน้า 750

โฉนดที่ดินเลขที่	อำเภอ	ตำบล	หน้าสำรวจ	เครื่องหมายที่ดินระบบพิกัดฉาก ยู ที เอ็ม/ ศูนย์กำเนิด					เนื้อที่ (ไร่-งาน-ตร.วา)	ราคาประเมิน (บาท ต่อ ตร.วา)
				แผนที่ภูมิประเทศ	ระวาง	แผ่น	มาตราส่วน	เลขที่ดิน		
9106	บางกรวย	บางกรวย	4885	5036I	6026	12	1:1000	464	0-0-16.8	18,000
9107	บางกรวย	บางกรวย	4886	5036I	6026	12	1:1000	453	0-0-10	18,000
9113	บางกรวย	บางกรวย	4880	5036I	6026	12	1:1000	206	0-0-19	45,000
9114	บางกรวย	บางกรวย	4881	5036I	6026	12	1:1000	205	0-0-19	45,000
9115	บางกรวย	บางกรวย	4882	5036I	6026	12	1:1000	204	0-0-19	45,000
9135	บางกรวย	บางกรวย	4866	5036I	6226	13	1:1000	689	0-0-33	18,000
9136	บางกรวย	บางกรวย	4861	5036I	6226	13	1:1000	617	0-0-66	18,000
9137	บางกรวย	บางกรวย	4862	5036I	6226	13	1:1000	616	0-0-26	9,000
9138	บางกรวย	บางกรวย	4863	5036I	6226	13	1:1000	614	0-0-70	18,000
9139	บางกรวย	บางกรวย	4864	5036I	6226	13	1:1000	1321	0-0-26	9,000
9140	บางกรวย	บางกรวย	4865	5036I	6226	13	1:1000	615	0-0-5	18,000
9150	บางกรวย	บางกรวย	4888	5036I	6026	16	1:1000	586	0-0-39.5	18,000
9151	บางกรวย	บางกรวย	4889	5036I	6026	11	1:1000	158	0-0-70	6,500
9152	บางกรวย	บางกรวย	4890	5036I	6026	11	1:1000	160	0-0-70	6,500
9153	บางกรวย	บางกรวย	4891	5036I	6026	11	1:1000	161	0-0-71	6,500
9163	บางกรวย	บางกรวย	4853	5036I	6026	12	1:1000	70	0-2-26	45,000
9164	บางกรวย	บางกรวย	4854	5036I	6026	12	1:1000	71	0-1-10	33,500
9165	บางกรวย	บางกรวย	4904	5036I	6026	12	1:1000	556	0-0-16	22,500
9167	บางกรวย	บางกรวย	2107	5036I	6026	12	1:1000	382	0-0-14	9,000
9168	บางกรวย	บางกรวย	4892	5036I	6026	12	1:1000	407	0-0-17.5	18,000

มีผลบังคับใช้ตั้งแต่วันที่

1 มกราคม พ.ศ. 2559

รอบบัญชี พ.ศ. 2559 - 2562

บัญชีกำหนดราคาประเมินทุนทรัพย์ที่ดิน

ในการจดทะเบียนสิทธิและนิติกรรมเกี่ยวกับอสังหาริมทรัพย์

เทศบาลเมือง บางกรวย

อำเภอ บางกรวย

จังหวัด นนทบุรี

หน้า 751

โฉนดที่ดินเลขที่	อำเภอ	ตำบล	หน้าสำรวจ	เครื่องหมายที่ดินระบบพิกัดฉาก ยู ที เอ็ม/ ศูนย์กำเนิด					เนื้อที่ (ไร่-งาน-ตร.วา)	ราคาประเมิน (บาท ต่อ ตร.วา)
				แผนที่ภูมิประเทศ	ระวาง	แผ่น	มาตราส่วน	เลขที่ดิน		
9169	บางกรวย	บางกรวย	4893	5036I	6026	12	1:1000	416	0-0-17	18,000
9170	บางกรวย	บางกรวย	4894	5036I	6026	12	1:1000	408	0-0-25	18,000
9177	บางกรวย	บางกรวย	4754	5036I	6026	12	1:1000	152	0-0-41	18,000
9246	บางใหญ่	บางกรวย	390	5036I	6026	15	1:1000	312	1-3-3	8,750
9247	บางใหญ่	บางกรวย	391	5036I	6026	15	1:1000	310	0-2-46	10,000
9248	บางใหญ่	บางกรวย	392	5036I	6026	15	1:1000	308	0-1-0	18,000
9249	บางใหญ่	บางกรวย	393	5036I	6026	15	1:1000	14	0-0-46	45,000
9362	บางใหญ่	บางกรวย	397	5036I	6024	07	1:1000	72	0-0-29	30,000
9384	บางกรวย	บางกรวย	3975	5036I	6226	14	1:1000	193	0-0-51	18,000
9393	บางกรวย	บางกรวย	4905	5036I	6224	01	1:1000	61	0-0-41	6,500
9394	บางกรวย	บางกรวย	4906	5036I	6224	01	1:1000	60	0-0-30	4,500
9395	บางกรวย	บางกรวย	4907	5036I	6224	01	1:1000	59	0-0-37	4,500
9396	บางกรวย	บางกรวย	4908	5036I	6224	01	1:1000	56	0-0-53	14,000
9397	บางกรวย	บางกรวย	4909	5036I	6224	01	1:1000	57	0-0-41	14,000
9398	บางกรวย	บางกรวย	4910	5036I	6224	01	1:1000	62	0-0-97	14,000
9413	บางกรวย	บางกรวย	4895	5036I	6024	06	1:1000	83	0-0-8	3,250
9414	บางกรวย	บางกรวย	4896	5036I	6024	06	1:1000	84	0-1-7	6,500
9415	บางกรวย	บางกรวย	4897	5036I	6024	06	1:1000	85	0-0-87	6,500
9416	บางกรวย	บางกรวย	4898	5036I	6024	06	1:1000	86	0-1-7	6,500
9417	บางกรวย	บางกรวย	4899	5036I	6024	06	1:1000	87	0-1-7	6,500

มีผลบังคับใช้ตั้งแต่วันที่

1 มกราคม พ.ศ. 2559

รอบบัญชี พ.ศ. 2559 - 2562

บัญชีกำหนดราคาประเมินทุนทรัพย์ที่ดิน

ในการจดทะเบียนสิทธิและนิติกรรมเกี่ยวกับอสังหาริมทรัพย์

เทศบาลเมือง บางกรวย

อำเภอ บางกรวย

จังหวัด นนทบุรี

หน้า 752

โฉนดที่ดินเลขที่	อำเภอ	ตำบล	หน้าสำรวจ	เครื่องหมายที่ดินระบบพิกัดฉาก ยู ที เอ็ม/ ศูนย์กำเนิด					เนื้อที่ (ไร่-งาน-ตร.วา)	ราคาประเมิน (บาท ต่อ ตร.วา)
				แผนที่ภูมิประเทศ	ระวาง	แผ่น	มาตราส่วน	เลขที่ดิน		
9418	บางกรวย	บางกรวย	4900	5036I	6024	06	1:1000	94	0-0-8.4	3,250
9419	บางกรวย	บางกรวย	4901	5036I	6024	06	1:1000	95	0-1-8	6,500
9420	บางกรวย	บางกรวย	4902	5036I	6024	06	1:1000	96	0-1-8	6,500
9421	บางกรวย	บางกรวย	4903	5036I	6024	06	1:1000	97	0-1-8	30,000
9433	บางใหญ่	บางกรวย	410	5036I	6226	09	1:1000	1365	0-0-18	9,000
9448	บางใหญ่	บางกรวย	411	5036I	6226	13	1:1000	362	0-1-50	18,000
9449	บางใหญ่	บางกรวย	412	5036I	6226	13	1:1000	364	0-0-42	18,000
9501	บางใหญ่	บางกรวย	399	5036I	6026	12	1:1000	672	2-2-77	20,000
9502	บางใหญ่	บางกรวย	400	5036I	6026	12	1:1000	495	0-0-46	45,000
9503	บางใหญ่	บางกรวย	401	5036I	6026	12	1:1000	489	0-1-39	45,000
9504	บางใหญ่	บางกรวย	402	5036I	6026	12	1:1000	488	0-1-42	45,000
9505	บางใหญ่	บางกรวย	403	5036I	6026	12	1:1000	487	0-1-47	45,000
9506	บางใหญ่	บางกรวย	404	5036I	6026	12	1:1000	486	0-1-51	45,000
9507	บางใหญ่	บางกรวย	405	5036I	6026	12	1:1000	485	0-1-50	45,000
9508	บางใหญ่	บางกรวย	406	5036I	6026	12	1:1000	198	0-2-28	45,000
9509	บางใหญ่	บางกรวย	407	5036I	6026	12	1:1000	175	0-1-17	11,000
9603	บางกรวย	บางกรวย	4925	5036I	6026	12	1:1000	354	0-0-24.8	18,000
9604	บางกรวย	บางกรวย	4926	5036I	6026	12	1:1000	355	0-0-18.3	18,000
9605	บางกรวย	บางกรวย	4927	5036I	6026	12	1:1000	356	0-0-18.3	18,000
9606	บางกรวย	บางกรวย	4928	5036I	6026	12	1:1000	357	0-0-18.3	18,000

มีผลบังคับใช้ตั้งแต่วันที่

1 มกราคม พ.ศ. 2559

รอบบัญชี พ.ศ. 2559 - 2562

บัญชีกำหนดราคาประเมินทุนทรัพย์ที่ดิน

ในการจดทะเบียนสิทธิและนิติกรรมเกี่ยวกับอสังหาริมทรัพย์

เทศบาลเมือง บางกรวย

อำเภอ บางกรวย

จังหวัด นนทบุรี

หน้า 753

โฉนดที่ดินเลขที่	อำเภอ	ตำบล	หน้าสำรวจ	เครื่องหมายที่ดินระบบพิกัดฉาก ยู ที เอ็ม/ ศูนย์กำเนิด					เนื้อที่ (ไร่-งาน-ตร.วา)	ราคาประเมิน (บาท ต่อ ตร.วา)
				แผนที่ภูมิประเทศ	ระวาง	แผ่น	มาตราส่วน	เลขที่ดิน		
9607	บางกรวย	บางกรวย	4929	5036I	6026	12	1:1000	358	0-0-8.5	18,000
9608	บางกรวย	บางกรวย	2177	5036I	6026	12	1:1000	436	0-0-33.1	9,000
9609	บางกรวย	บางกรวย	4920	5036I	6026	12	1:1000	388	0-0-32.1	18,000
9610	บางกรวย	บางกรวย	4921	5036I	6026	12	1:1000	389	0-0-19.9	18,000
9611	บางกรวย	บางกรวย	4922	5036I	6026	12	1:1000	390	0-0-19.7	18,000
9612	บางกรวย	บางกรวย	4923	5036I	6026	12	1:1000	391	0-0-19.6	18,000
9613	บางกรวย	บางกรวย	4924	5036I	6026	12	1:1000	392	0-0-4	18,000
9614	บางกรวย	บางกรวย	4930	5036I	6026	12	1:1000	367	0-0-9.4	18,000
9615	บางกรวย	บางกรวย	4931	5036I	6026	12	1:1000	366	0-0-17.5	18,000
9616	บางกรวย	บางกรวย	4932	5036I	6026	12	1:1000	365	0-0-17.9	18,000
9617	บางกรวย	บางกรวย	4933	5036I	6026	12	1:1000	364	0-0-18	18,000
9618	บางกรวย	บางกรวย	4934	5036I	6026	12	1:1000	363	0-0-18	18,000
9619	บางกรวย	บางกรวย	4935	5036I	6026	12	1:1000	362	0-0-18.1	18,000
9620	บางกรวย	บางกรวย	4936	5036I	6026	12	1:1000	361	0-0-9.7	18,000
9648	บางกรวย	บางกรวย	4944	5036I	6226	13	1:1000	913	0-0-40	18,000
9654	บางกรวย	บางกรวย	4957	5036I	6026	12	1:1000	428	0-0-7	18,000
9655	บางกรวย	บางกรวย	4958	5036I	6026	12	1:1000	427	0-0-17	18,000
9656	บางกรวย	บางกรวย	4959	5036I	6026	12	1:1000	426	0-0-17	18,000
9657	บางกรวย	บางกรวย	4960	5036I	6026	12	1:1000	425	0-0-17	18,000
9658	บางกรวย	บางกรวย	4961	5036I	6026	12	1:1000	424	0-0-17	18,000

มีผลบังคับใช้ตั้งแต่วันที่

1 มกราคม พ.ศ. 2559

รอบบัญชี พ.ศ. 2559 - 2562

บัญชีกำหนดราคาประเมินทุนทรัพย์ที่ดิน

ในการจดทะเบียนสิทธิและนิติกรรมเกี่ยวกับอสังหาริมทรัพย์

เทศบาลเมือง บางกรวย

อำเภอ บางกรวย

จังหวัด นนทบุรี

หน้า 754

โฉนดที่ดินเลขที่	อำเภอ	ตำบล	หน้าสำรวจ	เครื่องหมายที่ดินระบบพิกัดฉาก ยู ที เอ็ม/ ศูนย์กำเนิด					เนื้อที่ (ไร่-งาน-ตร.วา)	ราคาประเมิน (บาท ต่อ ตร.วา)
				แผนที่ภูมิประเทศ	ระวาง	แผ่น	มาตราส่วน	เลขที่ดิน		
9659	บางกรวย	บางกรวย	4962	5036I	6026	12	1:1000	423	0-0-7	18,000
9660	บางกรวย	บางกรวย	4937	5036I	6026	12	1:1000	448	0-0-2	18,000
9662	บางกรวย	บางกรวย	4939	5036I	6026	12	1:1000	447	0-0-21	18,000
9663	บางกรวย	บางกรวย	4940	5036I	6026	12	1:1000	446	0-0-22	18,000
9664	บางกรวย	บางกรวย	4941	5036I	6026	12	1:1000	445	0-0-22	18,000
9665	บางกรวย	บางกรวย	4942	5036I	6026	12	1:1000	444	0-0-19	18,000
9699	บางกรวย	บางกรวย	4948	5036I	6026	12	1:1000	360	0-0-8.5	18,000
9700	บางกรวย	บางกรวย	4949	5036I	6026	12	1:1000	359	0-0-10	18,000
9702	บางกรวย	บางกรวย	4951	5036I	6026	12	1:1000	394	0-0-4	18,000
9703	บางกรวย	บางกรวย	4952	5036I	6026	12	1:1000	393	0-0-15.5	18,000
9704	บางกรวย	บางกรวย	4953	5036I	6026	12	1:1000	429	0-0-10	18,000
9705	บางกรวย	บางกรวย	4954	5036I	6026	12	1:1000	430	0-0-7	18,000
9706	บางกรวย	บางกรวย	4955	5036I	6026	12	1:1000	438	0-0-41.5	18,000
9793	บางกรวย	บางกรวย	4963	5036I	6224	01	1:1000	36	0-0-3	14,000
9794	บางกรวย	บางกรวย	4964	5036I	6224	01	1:1000	35	0-0-48	14,000
9795	บางกรวย	บางกรวย	4965	5036I	6224	01	1:1000	33	0-0-15	14,000
9824	บางกรวย	บางกรวย	5487	5036I	6026	14	1:1000	223	0-3-29	45,000
9874	บางกรวย	บางกรวย	5488	5036I	6026	14	1:1000	224	2-0-0	39,000
9885	บางใหญ่	บางกรวย	421	5036I	6026	12	1:1000	75	0-0-50	45,000
9886	บางใหญ่	บางกรวย	422	5036I	6026	12	1:1000	279	0-0-28	45,000

มีผลบังคับใช้ตั้งแต่วันที่

1 มกราคม พ.ศ. 2559

รอบบัญชี พ.ศ. 2559 - 2562

บัญชีกำหนดราคาประเมินทุนทรัพย์ที่ดิน

ในการจดทะเบียนสิทธิและนิติกรรมเกี่ยวกับอสังหาริมทรัพย์

เทศบาลเมือง บางกรวย

อำเภอ บางกรวย

จังหวัด นนทบุรี

หน้า 755

โฉนดที่ดินเลขที่	อำเภอ	ตำบล	หน้าสำรวจ	เครื่องหมายที่ดินระบบพิกัดฉาก ยู ที เอ็ม/ ศูนย์กำเนิด					เนื้อที่ (ไร่-งาน-ตร.วา)	ราคาประเมิน (บาท ต่อ ตร.วา)
				แผนที่ภูมิประเทศ	ระวาง	แผ่น	มาตราส่วน	เลขที่ดิน		
9887	บางใหญ่	บางกรวย	423	5036I	6026	12	1:1000	280	1-1-22	39,000
9918	บางใหญ่	บางกรวย	424	5036I	6226	13	1:1000	794	0-1-34	9,000
9919	บางใหญ่	บางกรวย	425	5036I	6226	13	1:1000	782	0-0-33	9,000
9982	บางใหญ่	บางกรวย	1050	5036I	6026	08	1:1000	155	0-2-49	6,500
10015	บางกรวย	บางกรวย	5484	5036I	6226	09	1:1000	1437	0-1-11	15,000
10041	บางกรวย	บางกรวย	5494	5036I	6226	10	1:1000	828	0-0-38	50,000
10042	บางกรวย	บางกรวย	5495	5036I	6226	10	1:1000	829	0-0-38	50,000
10065	บางกรวย	บางกรวย	5491	5036I	6226	10	1:1000	819	0-0-32.1	15,000
10066	บางกรวย	บางกรวย	5492	5036I	6226	10	1:1000	820	0-0-89.4	15,000
10067	บางกรวย	บางกรวย	5493	5036I	6226	10	1:1000	821	0-1-25	15,000
10125	บางกรวย	บางกรวย	5499	5036I	6226	09	1:1000	1436	0-0-24	18,000
10138	บางกรวย	บางกรวย	4976	5036I	6226	09	1:1000	1114	0-0-29.6	18,000
10139	บางกรวย	บางกรวย	4977	5036I	6226	09	1:1000	1113	0-0-18.2	18,000
10140	บางกรวย	บางกรวย	4978	5036I	6226	09	1:1000	1112	0-0-17.5	18,000
10141	บางกรวย	บางกรวย	4979	5036I	6226	09	1:1000	1111	0-0-17	18,000
10142	บางกรวย	บางกรวย	4980	5036I	6226	09	1:1000	1110	0-0-16.1	18,000
10143	บางกรวย	บางกรวย	4981	5036I	6226	09	1:1000	1109	0-0-15.4	18,000
10144	บางกรวย	บางกรวย	4982	5036I	6226	09	1:1000	1108	0-0-14.7	18,000
10145	บางกรวย	บางกรวย	4983	5036I	6226	09	1:1000	1107	0-0-18.1	18,000
10226	บางกรวย	บางกรวย	4945	5036I	6226	06	1:1000	349	0-0-74.5	18,000

มีผลบังคับใช้ตั้งแต่วันที่

1 มกราคม พ.ศ. 2559

รอบบัญชี พ.ศ. 2559 - 2562

บัญชีกำหนดราคาประเมินทุนทรัพย์ที่ดิน

ในการจดทะเบียนสิทธิและนิติกรรมเกี่ยวกับอสังหาริมทรัพย์

เทศบาลเมือง บางกรวย

อำเภอ บางกรวย

จังหวัด นนทบุรี

หน้า 756

โฉนดที่ดินเลขที่	อำเภอ	ตำบล	หน้าสำรวจ	เครื่องหมายที่ดินระบบพิกัดฉาก ยู ที เอ็ม/ ศูนย์กำเนิด					เนื้อที่ (ไร่-งาน-ตร.วา)	ราคาประเมิน (บาท ต่อ ตร.วา)
				แผนที่ภูมิประเทศ	ระวาง	แผ่น	มาตราส่วน	เลขที่ดิน		
10227	บางกรวย	บางกรวย	4946	5036I	6226	06	1:1000	348	0-1-0	18,000
10258	บางกรวย	บางกรวย	5008	5036I	6226	09	1:1000	435	0-0-46	18,000
10270	บางกรวย	บางกรวย	4998	5036I	6226	13	1:1000	421	0-0-20.1	18,000
10271	บางกรวย	บางกรวย	4999	5036I	6226	13	1:1000	422	0-0-14.7	18,000
10272	บางกรวย	บางกรวย	5000	5036I	6226	13	1:1000	423	0-0-14.6	18,000
10273	บางกรวย	บางกรวย	4871	5036I	6226	06	1:1000	169	0-0-59	15,000
10274	บางกรวย	บางกรวย	4872	5036I	6226	06	1:1000	168	0-0-58	15,000
10275	บางกรวย	บางกรวย	4873	5036I	6226	06	1:1000	167	0-0-58	15,000
10276	บางกรวย	บางกรวย	4874	5036I	6226	06	1:1000	166	0-0-58	15,000
10277	บางกรวย	บางกรวย	4875	5036I	6226	06	1:1000	160	0-0-58	15,000
10278	บางกรวย	บางกรวย	4876	5036I	6226	06	1:1000	161	0-0-57	15,000
10279	บางกรวย	บางกรวย	4877	5036I	6226	06	1:1000	162	0-0-57	15,000
10280	บางกรวย	บางกรวย	4878	5036I	6226	06	1:1000	163	0-0-57	15,000
10281	บางกรวย	บางกรวย	4879	5036I	6226	06	1:1000	164	0-0-57	15,000
10283	บางกรวย	บางกรวย	4984	5036I	6226	09	1:1000	1106	0-0-8	18,000
10304	บางกรวย	บางกรวย	5012	5036I	6026	15	1:1000	328	0-1-93.3	45,000
10341	บางใหญ่	บางกรวย	433	5036I	6024	07	1:1000	74	0-0-46	30,000
10342	บางใหญ่	บางกรวย	434	5036I	6024	07	1:1000	73	0-0-19	6,500
10343	บางใหญ่	บางกรวย	435	5036I	6024	07	1:1000	79	0-0-61	6,500
10351	บางใหญ่	บางกรวย	437	5036I	6026	15	1:1000	420	0-1-8	25,000

มีผลบังคับใช้ตั้งแต่วันที่

1 มกราคม พ.ศ. 2559

รอบบัญชี พ.ศ. 2559 - 2562

บัญชีกำหนดราคาประเมินทุนทรัพย์ที่ดิน

ในการจดทะเบียนสิทธิและนิติกรรมเกี่ยวกับอสังหาริมทรัพย์

เทศบาลเมือง บางกรวย

อำเภอ บางกรวย

จังหวัด นนทบุรี

หน้า 757

โฉนดที่ดินเลขที่	อำเภอ	ตำบล	หน้าสำรวจ	เครื่องหมายที่ดินระบบพิกัดฉาก ยู ที เอ็ม/ ศูนย์กำเนิด					เนื้อที่ (ไร่-งาน-ตร.วา)	ราคาประเมิน (บาท ต่อ ตร.วา)
				แผนที่ภูมิประเทศ	ระวาง	แผ่น	มาตราส่วน	เลขที่ดิน		
10352	บางใหญ่	บางกรวย	438	5036I	6024	03	1:1000	25	0-2-0	25,000
10382	บางกรวย	บางกรวย	5009	5036I	6226	14	1:1000	55	0-0-53	9,000
10383	บางกรวย	บางกรวย	5010	5036I	6226	14	1:1000	56	0-0-91	18,000
10384	บางกรวย	บางกรวย	5011	5036I	6226	14	1:1000	51	0-0-65	18,000
10388	บางกรวย	บางกรวย	5017	5036I	6226	09	1:1000	280	0-0-25	13,500
10390	บางกรวย	บางกรวย	5002	5036I	6226	09	1:1000	1015	0-0-30.5	18,000
10391	บางกรวย	บางกรวย	5003	5036I	6226	09	1:1000	1016	0-0-19.5	18,000
10392	บางกรวย	บางกรวย	5004	5036I	6226	09	1:1000	1017	0-0-20.2	18,000
10393	บางกรวย	บางกรวย	5005	5036I	6226	09	1:1000	1013	0-0-15.5	18,000
10394	บางกรวย	บางกรวย	5006	5036I	6226	09	1:1000	1012	0-0-4.3	18,000
10398	บางใหญ่	บางกรวย	430	5036I	6026	12	1:1000	534	0-2-44	9,000
10410	บางกรวย	บางกรวย	5018	5036I	6226	01	1:1000	151	0-0-32	18,000
10450	บางกรวย	บางกรวย	5019	5036I	6226	13	1:1000	1200	0-0-20	18,000
10451	บางกรวย	บางกรวย	5020	5036I	6226	13	1:1000	1201	0-0-32	18,000
10482	บางกรวย	บางกรวย	5026	5036I	6226	09	1:1000	1011	0-0-11.1	18,000
10483	บางกรวย	บางกรวย	5027	5036I	6226	09	1:1000	1010	0-0-15.4	18,000
10484	บางกรวย	บางกรวย	5028	5036I	6226	09	1:1000	1009	0-0-15.3	18,000
10485	บางกรวย	บางกรวย	5029	5036I	6226	09	1:1000	1367	0-0-15.2	18,000
10486	บางกรวย	บางกรวย	5030	5036I	6226	09	1:1000	1368	0-0-15.1	18,000
10487	บางกรวย	บางกรวย	5031	5036I	6226	09	1:1000	1369	0-0-15.1	18,000

มีผลบังคับใช้ตั้งแต่วันที่

1 มกราคม พ.ศ. 2559

รอบบัญชี พ.ศ. 2559 - 2562

บัญชีกำหนดราคาประเมินทุนทรัพย์ที่ดิน

ในการจดทะเบียนสิทธิและนิติกรรมเกี่ยวกับอสังหาริมทรัพย์

เทศบาลเมือง บางกรวย

อำเภอ บางกรวย

จังหวัด นนทบุรี

หน้า 758

โฉนดที่ดินเลขที่	อำเภอ	ตำบล	หน้าสำรวจ	เครื่องหมายที่ดินระบบพิกัดฉาก ยู ที เอ็ม/ ศูนย์กำหนด					เนื้อที่ (ไร่-งาน-ตร.วา)	ราคาประเมิน (บาท ต่อ ตร.วา)
				แผนที่ภูมิประเทศ	ระวาง	แผ่น	มาตราส่วน	เลขที่ดิน		
10488	บางกรวย	บางกรวย	5032	5036I	6226	09	1:1000	1370	0-0-18.1	18,000
10489	บางกรวย	บางกรวย	5048	5036I	6026	12	1:1000	593	0-3-28	9,000
10490	บางกรวย	บางกรวย	5049	5036I	6026	12	1:1000	611	0-0-28	18,000
10491	บางกรวย	บางกรวย	5050	5036I	6026	12	1:1000	601	0-0-23	18,000
10492	บางกรวย	บางกรวย	5051	5036I	6026	12	1:1000	602	0-0-24	18,000
10493	บางกรวย	บางกรวย	5052	5036I	6026	12	1:1000	622	0-0-21	18,000
10494	บางกรวย	บางกรวย	5053	5036I	6026	12	1:1000	616	0-0-17	18,000
10495	บางกรวย	บางกรวย	5065	5036I	6026	12	1:1000	472	0-0-35	18,000
10496	บางกรวย	บางกรวย	5066	5036I	6026	12	1:1000	471	0-0-16	18,000
10497	บางกรวย	บางกรวย	5067	5036I	6026	12	1:1000	470	0-0-16	18,000
10498	บางกรวย	บางกรวย	5068	5036I	6026	12	1:1000	469	0-0-16	18,000
10499	บางกรวย	บางกรวย	5069	5036I	6026	12	1:1000	468	0-0-16	18,000
10500	บางกรวย	บางกรวย	5070	5036I	6026	12	1:1000	467	0-0-16	18,000
10506	บางกรวย	บางกรวย	5038	5036I	6226	09	1:1000	1000	0-0-1.5	18,000
10507	บางกรวย	บางกรวย	5039	5036I	6226	09	1:1000	999	0-0-1.7	18,000
10508	บางกรวย	บางกรวย	5040	5036I	6226	09	1:1000	998	0-0-2	18,000
10509	บางกรวย	บางกรวย	5041	5036I	6226	09	1:1000	997	0-0-3	18,000
10515	บางกรวย	บางกรวย	5047	5036I	6226	09	1:1000	970	0-0-6	18,000
10530	บางกรวย	บางกรวย	5054	5036I	6026	12	1:1000	455	0-0-28.4	18,000
10531	บางกรวย	บางกรวย	5055	5036I	6026	12	1:1000	456	0-0-16.7	18,000

มีผลบังคับใช้ตั้งแต่วันที่

1 มกราคม พ.ศ. 2559

รอบบัญชี พ.ศ. 2559 - 2562

บัญชีกำหนดราคาประเมินทุนทรัพย์ที่ดิน

ในการจดทะเบียนสิทธิและนิติกรรมเกี่ยวกับอสังหาริมทรัพย์

เทศบาลเมือง บางกรวย

อำเภอ บางกรวย

จังหวัด นนทบุรี

หน้า 759

โฉนดที่ดินเลขที่	อำเภอ	ตำบล	หน้าสำรวจ	เครื่องหมายที่ดินระบบพิกัดฉาก ยู ที เอ็ม/ ศูนย์กำเนิด					เนื้อที่ (ไร่-งาน-ตร.วา)	ราคาประเมิน (บาท ต่อ ตร.วา)
				แผนที่ภูมิประเทศ	ระวาง	แผ่น	มาตราส่วน	เลขที่ดิน		
10532	บางกรวย	บางกรวย	5056	5036I	6026	12	1:1000	459	0-0-16.7	18,000
10533	บางกรวย	บางกรวย	5057	5036I	6026	12	1:1000	460	0-0-16.7	18,000
10534	บางกรวย	บางกรวย	5058	5036I	6026	12	1:1000	463	0-0-16.7	18,000
10536	บางกรวย	บางกรวย	5091	5036I	6026	12	1:1000	465	0-0-16	18,000
10537	บางกรวย	บางกรวย	5092	5036I	6026	12	1:1000	462	0-0-16	18,000
10538	บางกรวย	บางกรวย	5093	5036I	6026	12	1:1000	461	0-0-16	18,000
10539	บางกรวย	บางกรวย	5094	5036I	6026	12	1:1000	458	0-0-16	18,000
10540	บางกรวย	บางกรวย	5095	5036I	6026	12	1:1000	457	0-0-16	18,000
10541	บางกรวย	บางกรวย	5096	5036I	6026	12	1:1000	454	0-0-16	18,000
10542	บางกรวย	บางกรวย	5084	5036I	6026	12	1:1000	415	0-0-16	18,000
10543	บางกรวย	บางกรวย	5085	5036I	6026	12	1:1000	414	0-0-16	18,000
10544	บางกรวย	บางกรวย	5086	5036I	6026	12	1:1000	413	0-0-16	18,000
10545	บางกรวย	บางกรวย	5087	5036I	6026	12	1:1000	412	0-0-16	18,000
10546	บางกรวย	บางกรวย	5088	5036I	6026	12	1:1000	411	0-0-16	18,000
10547	บางกรวย	บางกรวย	5089	5036I	6026	12	1:1000	410	0-0-16	18,000
10548	บางกรวย	บางกรวย	5090	5036I	6026	12	1:1000	409	0-0-16	18,000
10549	บางกรวย	บางกรวย	5078	5036I	6026	12	1:1000	401	0-0-11	18,000
10550	บางกรวย	บางกรวย	5079	5036I	6026	12	1:1000	402	0-0-18	18,000
10551	บางกรวย	บางกรวย	5080	5036I	6026	12	1:1000	403	0-0-18	18,000
10552	บางกรวย	บางกรวย	5081	5036I	6026	12	1:1000	404	0-0-18	18,000

มีผลบังคับใช้ตั้งแต่วันที่

1 มกราคม พ.ศ. 2559

รอบบัญชี พ.ศ. 2559 - 2562

บัญชีกำหนดราคาประเมินทุนทรัพย์ที่ดิน

ในการจดทะเบียนสิทธิและนิติกรรมเกี่ยวกับอสังหาริมทรัพย์

เทศบาลเมือง บางกรวย

อำเภอ บางกรวย

จังหวัด นนทบุรี

หน้า 760

โฉนดที่ดินเลขที่	อำเภอ	ตำบล	หน้าสำรวจ	เครื่องหมายที่ดินระบบพิกัดฉาก ยู ที เอ็ม/ ศูนย์กำเนิด					เนื้อที่ (ไร่-งาน-ตร.วา)	ราคาประเมิน (บาท ต่อ ตร.วา)
				แผนที่ภูมิประเทศ	ระวาง	แผ่น	มาตราส่วน	เลขที่ดิน		
10553	บางกรวย	บางกรวย	5082	5036I	6026	12	1:1000	405	0-0-17.8	18,000
10554	บางกรวย	บางกรวย	5083	5036I	6026	12	1:1000	406	0-0-17.7	18,000
10555	บางกรวย	บางกรวย	5059	5036I	6026	12	1:1000	422	0-0-10	18,000
10556	บางกรวย	บางกรวย	5060	5036I	6026	12	1:1000	421	0-0-17	18,000
10557	บางกรวย	บางกรวย	5061	5036I	6026	12	1:1000	420	0-0-17	18,000
10558	บางกรวย	บางกรวย	5062	5036I	6026	12	1:1000	419	0-0-17	18,000
10559	บางกรวย	บางกรวย	5063	5036I	6026	12	1:1000	418	0-0-17	18,000
10560	บางกรวย	บางกรวย	5064	5036I	6026	12	1:1000	417	0-0-17	18,000
10561	บางกรวย	บางกรวย	4956	5036I	6026	12	1:1000	395	0-0-15.2	18,000
10562	บางกรวย	บางกรวย	5071	5036I	6026	12	1:1000	396	0-0-19.1	18,000
10563	บางกรวย	บางกรวย	5072	5036I	6026	12	1:1000	397	0-0-18.9	18,000
10564	บางกรวย	บางกรวย	5073	5036I	6026	12	1:1000	398	0-0-18.7	18,000
10565	บางกรวย	บางกรวย	5074	5036I	6026	12	1:1000	399	0-0-18.6	18,000
10566	บางกรวย	บางกรวย	5075	5036I	6026	12	1:1000	400	0-0-7.4	18,000
10567	บางกรวย	บางกรวย	5076	5036I	6026	12	1:1000	383	0-0-4	9,000
10568	บางกรวย	บางกรวย	5077	5036I	6026	12	1:1000	384	0-0-4	9,000
10658	บางกรวย	บางกรวย	5112	5036I	6026	12	1:1000	376	0-0-3	18,000
10659	บางกรวย	บางกรวย	5113	5036I	6026	12	1:1000	375	0-0-14.9	18,000
10660	บางกรวย	บางกรวย	5114	5036I	6026	12	1:1000	227	0-0-15.8	18,000
10661	บางกรวย	บางกรวย	5115	5036I	6026	12	1:1000	226	0-0-15.8	18,000

มีผลบังคับใช้ตั้งแต่วันที่

1 มกราคม พ.ศ. 2559

รอบบัญชี พ.ศ. 2559 - 2562

บัญชีกำหนดราคาประเมินทุนทรัพย์ที่ดิน

ในการจดทะเบียนสิทธิและนิติกรรมเกี่ยวกับอสังหาริมทรัพย์

เทศบาลเมือง บางกรวย

อำเภอ บางกรวย

จังหวัด นนทบุรี

หน้า 761

โฉนดที่ดินเลขที่	อำเภอ	ตำบล	หน้าสำรวจ	เครื่องหมายที่ดินระบบพิกัดฉาก ยู ที เอ็ม/ ศูนย์กำเนิด					เนื้อที่ (ไร่-งาน-ตร.วา)	ราคาประเมิน (บาท ต่อ ตร.วา)
				แผนที่ภูมิประเทศ	ระวาง	แผ่น	มาตราส่วน	เลขที่ดิน		
10662	บางกรวย	บางกรวย	5116	5036I	6026	12	1:1000	225	0-0-15.7	18,000
10663	บางกรวย	บางกรวย	5117	5036I	6026	12	1:1000	224	0-0-15.2	18,000
10664	บางกรวย	บางกรวย	4919	5036I	6026	12	1:1000	443	0-0-3.8	18,000
10665	บางกรวย	บางกรวย	5099	5036I	6026	12	1:1000	431	0-0-10	18,000
10666	บางกรวย	บางกรวย	5100	5036I	6026	12	1:1000	432	0-0-17	18,000
10667	บางกรวย	บางกรวย	5101	5036I	6026	12	1:1000	433	0-0-17.1	18,000
10668	บางกรวย	บางกรวย	5102	5036I	6026	12	1:1000	434	0-0-17.1	18,000
10669	บางกรวย	บางกรวย	5103	5036I	6026	12	1:1000	435	0-0-20.6	18,000
10670	บางกรวย	บางกรวย	5122	5036I	6026	12	1:1000	377	0-0-1	18,000
10671	บางกรวย	บางกรวย	5123	5036I	6026	12	1:1000	378	0-0-15.6	18,000
10672	บางกรวย	บางกรวย	5124	5036I	6026	12	1:1000	379	0-0-16	18,000
10673	บางกรวย	บางกรวย	5125	5036I	6026	12	1:1000	380	0-0-16	18,000
10676	บางกรวย	บางกรวย	5134	5036I	6026	12	1:1000	217	0-0-3.4	18,000
10677	บางกรวย	บางกรวย	5135	5036I	6026	12	1:1000	218	0-0-16	18,000
10678	บางกรวย	บางกรวย	5136	5036I	6026	12	1:1000	219	0-0-16	18,000
10681	บางกรวย	บางกรวย	5139	5036I	6026	12	1:1000	222	0-0-5	18,000
10682	บางกรวย	บางกรวย	5140	5036I	6026	12	1:1000	221	0-0-17.3	18,000
10695	บางกรวย	บางกรวย	5128	5036I	6026	12	1:1000	368	0-0-8.6	18,000
10696	บางกรวย	บางกรวย	5129	5036I	6026	12	1:1000	369	0-0-18.1	18,000
10697	บางกรวย	บางกรวย	5130	5036I	6026	12	1:1000	370	0-0-17.9	18,000

มีผลบังคับใช้ตั้งแต่วันที่

1 มกราคม พ.ศ. 2559

รอบบัญชี พ.ศ. 2559 - 2562

บัญชีกำหนดราคาประเมินทุนทรัพย์ที่ดิน

ในการจดทะเบียนสิทธิและนิติกรรมเกี่ยวกับอสังหาริมทรัพย์

เทศบาลเมือง บางกรวย

อำเภอ บางกรวย

จังหวัด นนทบุรี

หน้า 762

โฉนดที่ดินเลขที่	อำเภอ	ตำบล	หน้าสำรวจ	เครื่องหมายที่ดินระบบพิกัดฉาก ยู ที เอ็ม/ ศูนย์กำเนิด					เนื้อที่ (ไร่-งาน-ตร.วา)	ราคาประเมิน (บาท ต่อ ตร.วา)
				แผนที่ภูมิประเทศ	ระวาง	แผ่น	มาตราส่วน	เลขที่ดิน		
10698	บางใหญ่	บางกรวย	449	5036I	6024	04	1:1000	34	0-2-24	10,000
10698	บางกรวย	บางกรวย	5131	5036I	6026	12	1:1000	371	0-0-17.8	18,000
10699	บางกรวย	บางกรวย	5132	5036I	6026	12	1:1000	372	0-0-17.6	18,000
10700	บางใหญ่	บางกรวย	451	5036I	6024	04	1:1000	40	0-1-50	20,000
10715	บางกรวย	บางกรวย	5118	5036I	6026	12	1:1000	213	0-0-20.7	18,000
10716	บางกรวย	บางกรวย	5119	5036I	6026	12	1:1000	214	0-0-16	18,000
10717	บางกรวย	บางกรวย	5120	5036I	6026	12	1:1000	215	0-0-16	18,000
10746	บางกรวย	บางกรวย	5104	5036I	6226	09	1:1000	1008	0-0-3	18,000
10747	บางกรวย	บางกรวย	5105	5036I	6226	09	1:1000	1007	0-0-2.8	18,000
10748	บางกรวย	บางกรวย	5106	5036I	6226	09	1:1000	1006	0-0-2.7	18,000
10749	บางกรวย	บางกรวย	5107	5036I	6226	09	1:1000	1005	0-0-2.5	18,000
10754	บางใหญ่	บางกรวย	452	5036I	6026	15	1:1000	327	1-1-34	39,000
10763	บางกรวย	บางกรวย	5154	5036I	6026	11	1:1000	175	0-0-23	18,000
10764	บางกรวย	บางกรวย	5141	5036I	6224	01	1:1000	104	0-1-74	30,000
10765	บางกรวย	บางกรวย	5142	5036I	6224	01	1:1000	105	0-1-74	12,000
10766	บางกรวย	บางกรวย	5143	5036I	6224	01	1:1000	106	0-0-50	12,000
10767	บางกรวย	บางกรวย	5144	5036I	6224	01	1:1000	107	0-0-49	6,500
10768	บางกรวย	บางกรวย	5145	5036I	6224	01	1:1000	108	0-0-87	12,000
10769	บางกรวย	บางกรวย	5146	5036I	6224	01	1:1000	109	0-0-87	12,000
10770	บางกรวย	บางกรวย	5147	5036I	6224	01	1:1000	98	0-1-7	12,000

มีผลบังคับใช้ตั้งแต่วันที่

1 มกราคม พ.ศ. 2559

รอบบัญชี พ.ศ. 2559 - 2562

บัญชีกำหนดราคาประเมินทุนทรัพย์ที่ดิน

ในการจดทะเบียนสิทธิและนิติกรรมเกี่ยวกับอสังหาริมทรัพย์

เทศบาลเมือง บางกรวย

อำเภอ บางกรวย

จังหวัด นนทบุรี

หน้า 763

โฉนดที่ดินเลขที่	อำเภอ	ตำบล	หน้าสำรวจ	เครื่องหมายที่ดินระบบพิกัดฉาก ยู ที เอ็ม/ ศูนย์กำเนิด					เนื้อที่ (ไร่-งาน-ตร.วา)	ราคาประเมิน (บาท ต่อ ตร.วา)
				แผนที่ภูมิประเทศ	ระวาง	แผ่น	มาตราส่วน	เลขที่ดิน		
10771	บางกรวย	บางกรวย	5148	5036I	6224	01	1:1000	97	0-1-7	12,000
10772	บางกรวย	บางกรวย	5149	5036I	6224	01	1:1000	96	0-1-7	12,000
10773	บางกรวย	บางกรวย	5150	5036I	6224	01	1:1000	95	0-1-7	12,000
10774	บางกรวย	บางกรวย	5151	5036I	6224	01	1:1000	94	0-2-14	12,000
10806	บางกรวย	บางกรวย	5152	5036I	6226	09	1:1000	966	0-1-14	6,500
10819	บางกรวย	บางกรวย	5155	5036I	6026	11	1:1000	172	0-0-33	18,000
10820	บางกรวย	บางกรวย	5156	5036I	6026	11	1:1000	173	0-0-23	18,000
10839	บางกรวย	บางกรวย	5157	5036I	6226	14	1:1000	196	0-0-38	6,500
10862	บางกรวย	บางกรวย	5097	5036I	6024	04	1:1000	211	0-0-41	6,500
10874	บางกรวย	บางกรวย	5153	5036I	6026	08	1:1000	230	0-0-10	6,500
10876	บางใหญ่	บางกรวย	453	5036I	6026	16	1:1000	386	0-3-90	4,500
10877	บางใหญ่	บางกรวย	454	5036I	6026	16	1:1000	387	0-3-90	4,500
10912	บางกรวย	บางกรวย	5158	5036I	6226	13	1:1000	530	0-0-10	10,500
10935	บางกรวย	บางกรวย	5159	5036I	6226	06	1:1000	271	0-0-26	18,000
10945	บางใหญ่	บางกรวย	414	5036I	6026	14	1:1000	100	1-0-18	5,800
10946	บางใหญ่	บางกรวย	415	5036I	6026	15	1:1000	1	1-0-99	25,000
10947	บางใหญ่	บางกรวย	416	5036I	6026	15	1:1000	5	0-1-59	45,000
10948	บางใหญ่	บางกรวย	417	5036I	6026	15	1:1000	4	0-1-32	45,000
10949	บางใหญ่	บางกรวย	418	5036I	6026	15	1:1000	2	0-1-49	45,000
10950	บางใหญ่	บางกรวย	419	5036I	6026	14	1:1000	106	0-1-51	45,000

มีผลบังคับใช้ตั้งแต่วันที่

1 มกราคม พ.ศ. 2559

รอบบัญชี พ.ศ. 2559 - 2562

บัญชีกำหนดราคาประเมินทุนทรัพย์ที่ดิน

ในการจดทะเบียนสิทธิและนิติกรรมเกี่ยวกับอสังหาริมทรัพย์

เทศบาลเมือง บางกรวย

อำเภอ บางกรวย

จังหวัด นนทบุรี

หน้า 764

โฉนดที่ดินเลขที่	อำเภอ	ตำบล	หน้าสำรวจ	เครื่องหมายที่ดินระบบพิกัดฉาก ยู ที เอ็ม/ ศูนย์กำเนิด					เนื้อที่ (ไร่-งาน-ตร.วา)	ราคาประเมิน (บาท ต่อ ตร.วา)
				แผนที่ภูมิประเทศ	ระวาง	แผ่น	มาตราส่วน	เลขที่ดิน		
10951	บางใหญ่	บางกรวย	420	5036I	6026	14	1:1000	105	0-0-44	9,000
10979	บางใหญ่	บางกรวย	456	5036I	6026	14	1:1000	29	0-0-53	18,000
10980	บางใหญ่	บางกรวย	457	5036I	6026	14	1:1000	32	0-0-67	18,000
10981	บางใหญ่	บางกรวย	458	5036I	6026	14	1:1000	33	0-0-65	18,000
10982	บางใหญ่	บางกรวย	459	5036I	6026	14	1:1000	38	0-0-62	18,000
10983	บางใหญ่	บางกรวย	460	5036I	6026	14	1:1000	39	0-0-63	18,000
10984	บางใหญ่	บางกรวย	461	5036I	6026	14	1:1000	40	0-0-96	18,000
10985	บางใหญ่	บางกรวย	462	5036I	6026	14	1:1000	37	0-0-97	18,000
10986	บางใหญ่	บางกรวย	463	5036I	6026	14	1:1000	36	0-0-99	18,000
10987	บางใหญ่	บางกรวย	464	5036I	6026	14	1:1000	35	0-0-50	18,000
10988	บางใหญ่	บางกรวย	465	5036I	6026	14	1:1000	30	0-0-94	18,000
11066	บางใหญ่	บางกรวย	466	5036I	6024	03	1:1000	24	0-0-53	25,000
11391	บางใหญ่	บางกรวย	474	5036I	6026	14	1:1000	189	0-0-70	12,000
11392	บางใหญ่	บางกรวย	475	5036I	6026	14	1:1000	188	0-0-72	12,000
11426	บางกรวย	บางกรวย	5163	5036I	6226	11	1:1000	283	0-0-24	50,000
11427	บางกรวย	บางกรวย	5164	5036I	6226	11	1:1000	282	0-0-23	50,000
11450	บางกรวย	บางกรวย	5161	5036I	6224	01	1:1000	55	0-1-12	14,000
11451	บางกรวย	บางกรวย	5162	5036I	6224	01	1:1000	54	0-1-12	14,000
11471	บางกรวย	บางกรวย	2176	5036I	6026	12	1:1000	442	0-0-23.5	18,000
11472	บางกรวย	บางกรวย	5165	5036I	6026	12	1:1000	441	0-0-24	18,000

มีผลบังคับใช้ตั้งแต่วันที่

1 มกราคม พ.ศ. 2559

รอบบัญชี พ.ศ. 2559 - 2562

บัญชีกำหนดราคาประเมินทุนทรัพย์ที่ดิน

ในการจดทะเบียนสิทธิและนิติกรรมเกี่ยวกับอสังหาริมทรัพย์

เทศบาลเมือง บางกรวย

อำเภอ บางกรวย

จังหวัด นนทบุรี

หน้า 765

โฉนดที่ดินเลขที่	อำเภอ	ตำบล	หน้าสำรวจ	เครื่องหมายที่ดินระบบพิกัดฉาก ยู ที เอ็ม/ ศูนย์กำเนิด					เนื้อที่ (ไร่-งาน-ตร.วา)	ราคาประเมิน (บาท ต่อ ตร.วา)
				แผนที่ภูมิประเทศ	ระวาง	แผ่น	มาตราส่วน	เลขที่ดิน		
11473	บางกรวย	บางกรวย	5166	5036I	6026	12	1:1000	440	0-0-24.6	18,000
11474	บางกรวย	บางกรวย	5167	5036I	6026	12	1:1000	439	0-0-25.2	18,000
11496	บางใหญ่	บางกรวย	467	5036I	6026	15	1:1000	105	0-0-77	33,500
11497	บางใหญ่	บางกรวย	468	5036I	6026	15	1:1000	108	0-1-62	10,000
11498	บางใหญ่	บางกรวย	469	5036I	6026	15	1:1000	109	0-1-64	10,000
11499	บางใหญ่	บางกรวย	470	5036I	6026	15	1:1000	110	0-1-67	10,000
11500	บางใหญ่	บางกรวย	471	5036I	6026	15	1:1000	111	0-1-70	10,000
11542	บางกรวย	บางกรวย	5160	5036I	6024	03	1:1000	100	0-0-65	22,000
11550	บางใหญ่	บางกรวย	476	5036I	6026	15	1:1000	6	1-2-99	39,000
11562	บางกรวย	บางกรวย	5111	5036I	6026	12	1:1000	374	0-0-17.4	18,000
11563	บางกรวย	บางกรวย	5126	5036I	6026	12	1:1000	373	0-0-17.4	18,000
11572	บางกรวย	บางกรวย	5171	5036I	6026	12	1:1000	613	0-0-16	18,000
11573	บางกรวย	บางกรวย	5172	5036I	6026	12	1:1000	614	0-0-16	18,000
11574	บางกรวย	บางกรวย	5173	5036I	6026	12	1:1000	615	0-0-16	18,000
11575	บางกรวย	บางกรวย	5174	5036I	6026	12	1:1000	594	0-0-48	18,000
11576	บางกรวย	บางกรวย	5175	5036I	6026	12	1:1000	595	0-0-16	18,000
11577	บางกรวย	บางกรวย	5176	5036I	6026	12	1:1000	608	0-0-16	18,000
11578	บางกรวย	บางกรวย	5177	5036I	6026	12	1:1000	609	0-0-16	18,000
11579	บางกรวย	บางกรวย	5178	5036I	6026	12	1:1000	610	0-0-16	18,000
11589	บางกรวย	บางกรวย	5169	5036I	6226	10	1:1000	313	0-0-45.3	20,000

มีผลบังคับใช้ตั้งแต่วันที่

1 มกราคม พ.ศ. 2559

รอบบัญชี พ.ศ. 2559 - 2562

บัญชีกำหนดราคาประเมินทุนทรัพย์ที่ดิน

ในการจดทะเบียนสิทธิและนิติกรรมเกี่ยวกับอสังหาริมทรัพย์

เทศบาลเมือง บางกรวย

อำเภอ บางกรวย

จังหวัด นนทบุรี

หน้า 766

โฉนดที่ดินเลขที่	อำเภอ	ตำบล	หน้าสำรวจ	เครื่องหมายที่ดินระบบพิกัดฉาก ยู ที เอ็ม/ ศูนย์กำเนิด					เนื้อที่ (ไร่-งาน-ตร.วา)	ราคาประเมิน (บาท ต่อ ตร.วา)
				แผนที่ภูมิประเทศ	ระวาง	แผ่น	มาตราส่วน	เลขที่ดิน		
11590	บางกรวย	บางกรวย	5170	5036I	6226	10	1:1000	314	0-0-61.4	15,000
11633	บางกรวย	บางกรวย	5108	5036I	6026	12	1:1000	233	0-0-23.8	18,000
11634	บางกรวย	บางกรวย	5110	5036I	6026	12	1:1000	228	0-0-20	18,000
11635	บางกรวย	บางกรวย	5138	5036I	6026	12	1:1000	229	0-0-19.7	18,000
11636	บางกรวย	บางกรวย	1740	5036I	6026	12	1:1000	230	0-0-19.7	18,000
11637	บางกรวย	บางกรวย	5181	5036I	6026	12	1:1000	231	0-0-19.7	18,000
11638	บางกรวย	บางกรวย	5182	5036I	6026	12	1:1000	232	0-0-19.8	18,000
11639	บางกรวย	บางกรวย	1737	5036I	6026	12	1:1000	241	0-0-25.5	18,000
11640	บางกรวย	บางกรวย	5121	5036I	6026	12	1:1000	236	0-0-25	18,000
11641	บางกรวย	บางกรวย	5109	5036I	6026	12	1:1000	237	0-0-25.3	18,000
11642	บางกรวย	บางกรวย	5137	5036I	6026	12	1:1000	238	0-0-25.3	18,000
11643	บางกรวย	บางกรวย	5179	5036I	6026	12	1:1000	239	0-0-25.3	18,000
11644	บางกรวย	บางกรวย	5180	5036I	6026	12	1:1000	240	0-0-25	18,000
11649	บางใหญ่	บางกรวย	732	5036I	6024	03	1:1000	259	0-0-12	11,000
11650	บางใหญ่	บางกรวย	733	5036I	6024	03	1:1000	215	0-0-68	11,000
11657	บางใหญ่	บางกรวย	482	5036I	6024	02	1:1000	9	0-0-85	6,500
11658	บางใหญ่	บางกรวย	483	5036I	6024	02	1:1000	10	0-0-84	6,500
11659	บางใหญ่	บางกรวย	484	5036I	6024	02	1:1000	11	0-0-85	6,500
11660	บางใหญ่	บางกรวย	485	5036I	6024	02	1:1000	12	0-0-78.7	6,500
11661	บางใหญ่	บางกรวย	486	5036I	6024	02	1:1000	8	0-0-56	6,500

มีผลบังคับใช้ตั้งแต่วันที่

1 มกราคม พ.ศ. 2559

รอบบัญชี พ.ศ. 2559 - 2562

บัญชีกำหนดราคาประเมินทุนทรัพย์ที่ดิน

ในการจดทะเบียนสิทธิและนิติกรรมเกี่ยวกับอสังหาริมทรัพย์

เทศบาลเมือง บางกรวย

อำเภอ บางกรวย

จังหวัด นนทบุรี

หน้า 767

โฉนดที่ดินเลขที่	อำเภอ	ตำบล	หน้าสำรวจ	เครื่องหมายที่ดินระบบพิกัดฉาก ยู ที เอ็ม/ ศูนย์กำหนด					เนื้อที่ (ไร่-งาน-ตร.วา)	ราคาประเมิน (บาท ต่อ ตร.วา)
				แผนที่ภูมิประเทศ	ระวาง	แผ่น	มาตราส่วน	เลขที่ดิน		
11666	บางใหญ่	บางกรวย	488	5036I	6024	03	1:1000	23	0-1-7	25,000
11756	บางกรวย	บางกรวย	5626	5036I	6026	12	1:1000	677	0-0-14	22,000
11757	บางกรวย	บางกรวย	5627	5036I	6026	12	1:1000	678	0-0-14	22,000
11758	บางกรวย	บางกรวย	5628	5036I	6026	12	1:1000	679	0-0-14	22,000
11762	บางใหญ่	บางกรวย	489	5036I	6026	14	1:1000	55	0-1-0	12,000
11763	บางใหญ่	บางกรวย	490	5036I	6026	14	1:1000	53	0-3-38	12,000
11764	บางใหญ่	บางกรวย	491	5036I	6026	14	1:1000	45	0-0-77.7	6,500
11766	บางใหญ่	บางกรวย	493	5036I	6026	14	1:1000	49	0-1-8	12,000
11787	บางกรวย	บางกรวย	5168	5036I	6026	11	1:1000	136	0-0-50	12,000
11802	บางกรวย	บางกรวย	5183	5036I	6226	06	1:1000	96	0-0-27	9,000
11855	บางกรวย	บางกรวย	5185	5036I	6026	11	1:1000	171	0-0-33	18,000
11863	บางกรวย	บางกรวย	5184	5036I	6026	12	1:1000	140	0-0-50	18,000
11884	บางกรวย	บางกรวย	5191	5036I	6024	06	1:1000	88	0-0-16.6	6,500
11887	บางกรวย	บางกรวย	5199	5036I	6026	11	1:1000	169	0-0-11	18,000
11888	บางกรวย	บางกรวย	5200	5036I	6026	11	1:1000	168	0-0-23	18,000
11889	บางกรวย	บางกรวย	5201	5036I	6026	11	1:1000	167	0-0-33	18,000
11939	บางกรวย	บางกรวย	5192	5036I	6226	06	1:1000	132	0-0-67.9	15,000
11940	บางกรวย	บางกรวย	5193	5036I	6226	06	1:1000	131	0-0-67.9	15,000
11941	บางกรวย	บางกรวย	5194	5036I	6226	06	1:1000	130	0-0-68	15,000
11942	บางกรวย	บางกรวย	5195	5036I	6226	06	1:1000	125	0-0-70.8	15,000

มีผลบังคับใช้ตั้งแต่วันที่

1 มกราคม พ.ศ. 2559

รอบบัญชี พ.ศ. 2559 - 2562

บัญชีกำหนดราคาประเมินทุนทรัพย์ที่ดิน

ในการจดทะเบียนสิทธิและนิติกรรมเกี่ยวกับอสังหาริมทรัพย์

เทศบาลเมือง บางกรวย

อำเภอ บางกรวย

จังหวัด นนทบุรี

หน้า 768

โฉนดที่ดินเลขที่	อำเภอ	ตำบล	หน้าสำรวจ	เครื่องหมายที่ดินระบบพิกัดฉาก ยู ที เอ็ม/ ศูนย์กำหนด					เนื้อที่ (ไร่-งาน-ตร.วา)	ราคาประเมิน (บาท ต่อ ตร.วา)
				แผนที่ภูมิประเทศ	ระวาง	แผ่น	มาตราส่วน	เลขที่ดิน		
11943	บางกรวย	บางกรวย	5196	5036I	6226	06	1:1000	126	0-0-70.8	15,000
11944	บางกรวย	บางกรวย	5197	5036I	6226	06	1:1000	127	0-0-70.8	15,000
11945	บางกรวย	บางกรวย	5198	5036I	6226	06	1:1000	128	0-0-70.8	15,000
11961	บางกรวย	บางกรวย	5202	5036I	6026	16	1:1000	106	0-0-18.1	20,000
11962	บางกรวย	บางกรวย	5203	5036I	6026	16	1:1000	107	0-0-15.5	20,000
11963	บางกรวย	บางกรวย	5204	5036I	6026	16	1:1000	108	0-0-15.5	20,000
11964	บางกรวย	บางกรวย	5205	5036I	6026	16	1:1000	109	0-0-15.6	20,000
11965	บางกรวย	บางกรวย	5206	5036I	6026	16	1:1000	110	0-0-15.6	20,000
11966	บางกรวย	บางกรวย	5207	5036I	6026	16	1:1000	111	0-0-15.7	20,000
11967	บางกรวย	บางกรวย	5208	5036I	6026	16	1:1000	112	0-0-15.8	20,000
12044	บางกรวย	บางกรวย	5209	5036I	6226	11	1:1000	484	0-0-55	20,000
12045	บางกรวย	บางกรวย	5210	5036I	6226	11	1:1000	481	0-0-14	15,000
12046	บางกรวย	บางกรวย	5211	5036I	6226	11	1:1000	482	0-0-10	20,000
12047	บางกรวย	บางกรวย	5349	5036I	6026	12	1:1000	577	0-0-19	18,000
12049	บางกรวย	บางกรวย	5214	5036I	6026	12	1:1000	590	0-0-46	9,000
12105	บางกรวย	บางกรวย	5220	5036I	6026	16	1:1000	122	0-0-15	20,000
12106	บางกรวย	บางกรวย	5221	5036I	6026	16	1:1000	121	0-0-16	20,000
12107	บางกรวย	บางกรวย	5222	5036I	6026	16	1:1000	120	0-0-16	20,000
12108	บางกรวย	บางกรวย	5223	5036I	6026	16	1:1000	119	0-0-16	20,000
12109	บางกรวย	บางกรวย	5224	5036I	6026	16	1:1000	118	0-0-16	20,000

มีผลบังคับใช้ตั้งแต่วันที่

1 มกราคม พ.ศ. 2559

รอบบัญชี พ.ศ. 2559 - 2562

บัญชีกำหนดราคาประเมินทุนทรัพย์ที่ดิน

ในการจดทะเบียนสิทธิและนิติกรรมเกี่ยวกับอสังหาริมทรัพย์

เทศบาลเมือง บางกรวย

อำเภอ บางกรวย

จังหวัด นนทบุรี

หน้า 769

โฉนดที่ดินเลขที่	อำเภอ	ตำบล	หน้าสำรวจ	เครื่องหมายที่ดินระบบพิกัดฉาก ยู ที เอ็ม/ ศูนย์กำเนิด					เนื้อที่ (ไร่-งาน-ตร.วา)	ราคาประเมิน (บาท ต่อ ตร.วา)
				แผนที่ภูมิประเทศ	ระวาง	แผ่น	มาตราส่วน	เลขที่ดิน		
12110	บางกรวย	บางกรวย	5225	5036I	6026	16	1:1000	117	0-0-16	20,000
12111	บางกรวย	บางกรวย	5226	5036I	6026	16	1:1000	116	0-0-16	20,000
12112	บางกรวย	บางกรวย	5227	5036I	6026	16	1:1000	115	0-0-29	20,000
12113	บางกรวย	บางกรวย	5228	5036I	6026	16	1:1000	130	0-0-24	20,000
12114	บางกรวย	บางกรวย	5229	5036I	6026	16	1:1000	129	0-0-16	20,000
12115	บางกรวย	บางกรวย	5230	5036I	6026	16	1:1000	128	0-0-16	20,000
12116	บางกรวย	บางกรวย	5231	5036I	6026	16	1:1000	127	0-0-16	20,000
12117	บางกรวย	บางกรวย	5232	5036I	6026	16	1:1000	126	0-0-16	20,000
12118	บางกรวย	บางกรวย	5233	5036I	6026	16	1:1000	125	0-0-16	20,000
12119	บางกรวย	บางกรวย	5234	5036I	6026	16	1:1000	124	0-0-16	20,000
12120	บางกรวย	บางกรวย	6277	5036I	6226	10	1:1000	127	0-0-37	18,000
12122	บางกรวย	บางกรวย	5217	5036I	6226	06	1:1000	208	0-0-8	24,000
12123	บางกรวย	บางกรวย	5218	5036I	6226	06	1:1000	204	0-0-2	24,000
12124	บางกรวย	บางกรวย	5215	5036I	6226	06	1:1000	205	0-0-14	24,000
12125	บางกรวย	บางกรวย	5216	5036I	6226	06	1:1000	207	0-0-24	24,000
12187	บางกรวย	บางกรวย	5237	5036I	6226	09	1:1000	1100	0-0-7	18,000
12188	บางกรวย	บางกรวย	5238	5036I	6226	09	1:1000	1101	0-0-1.3	18,000
12190	บางกรวย	บางกรวย	5240	5036I	6226	09	1:1000	1103	0-0-2.6	18,000
12191	บางกรวย	บางกรวย	5241	5036I	6226	09	1:1000	1104	0-0-3.2	18,000
12192	บางกรวย	บางกรวย	5242	5036I	6226	09	1:1000	1105	0-0-3.8	18,000

มีผลบังคับใช้ตั้งแต่วันที่

1 มกราคม พ.ศ. 2559

รอบบัญชี พ.ศ. 2559 - 2562

บัญชีกำหนดราคาประเมินทุนทรัพย์ที่ดิน

ในการจดทะเบียนสิทธิและนิติกรรมเกี่ยวกับอสังหาริมทรัพย์

เทศบาลเมือง บางกรวย

อำเภอ บางกรวย

จังหวัด นนทบุรี

หน้า 770

โฉนดที่ดินเลขที่	อำเภอ	ตำบล	หน้าสำรวจ	เครื่องหมายที่ดินระบบพิกัดฉาก ยู ที เอ็ม/ ศูนย์กำเนิด					เนื้อที่ (ไร่-งาน-ตร.วา)	ราคาประเมิน (บาท ต่อ ตร.วา)
				แผนที่ภูมิประเทศ	ระวาง	แผ่น	มาตราส่วน	เลขที่ดิน		
12197	บางกรวย	บางกรวย	5250	5036I	6026	12	1:1000	85	0-0-14	22,000
12198	บางกรวย	บางกรวย	5251	5036I	6026	12	1:1000	84	0-0-14	22,000
12199	บางกรวย	บางกรวย	5252	5036I	6026	12	1:1000	83	0-0-14	22,000
12200	บางกรวย	บางกรวย	5253	5036I	6026	12	1:1000	82	0-0-14	22,000
12201	บางกรวย	บางกรวย	5254	5036I	6026	12	1:1000	81	0-0-14	22,000
12202	บางกรวย	บางกรวย	5255	5036I	6026	12	1:1000	80	0-0-14	22,000
12203	บางกรวย	บางกรวย	5256	5036I	6026	12	1:1000	79	0-0-14	22,000
12204	บางกรวย	บางกรวย	5257	5036I	6026	12	1:1000	78	0-0-14	22,000
12209	บางกรวย	บางกรวย	5235	5036I	6226	06	1:1000	201	0-0-8	32,000
12212	บางกรวย	บางกรวย	5249	5036I	6024	04	1:1000	20	0-0-35	18,000
12213	บางกรวย	บางกรวย	4993	5036I	6226	09	1:1000	986	0-0-30.7	18,000
12214	บางกรวย	บางกรวย	4994	5036I	6226	09	1:1000	988	0-0-4.2	18,000
12215	บางกรวย	บางกรวย	4995	5036I	6226	09	1:1000	987	0-0-20.6	18,000
12216	บางกรวย	บางกรวย	4991	5036I	6226	09	1:1000	1092	0-0-25.3	18,000
12217	บางกรวย	บางกรวย	4992	5036I	6226	09	1:1000	1093	0-0-11.5	18,000
12218	บางกรวย	บางกรวย	4985	5036I	6226	09	1:1000	1099	0-0-29.8	18,000
12219	บางกรวย	บางกรวย	4986	5036I	6226	09	1:1000	1098	0-0-4.5	18,000
12220	บางกรวย	บางกรวย	4020	5036I	6026	12	1:1000	583	0-0-17.4	18,000
12221	บางกรวย	บางกรวย	5213	5036I	6026	12	1:1000	589	0-0-27.6	18,000
12222	บางกรวย	บางกรวย	5244	5036I	6026	12	1:1000	588	0-0-17	18,000

มีผลบังคับใช้ตั้งแต่วันที่

1 มกราคม พ.ศ. 2559

รอบบัญชี พ.ศ. 2559 - 2562

บัญชีกำหนดราคาประเมินทุนทรัพย์ที่ดิน

ในการจดทะเบียนสิทธิและนิติกรรมเกี่ยวกับอสังหาริมทรัพย์

เทศบาลเมือง บางกรวย

อำเภอ บางกรวย

จังหวัด นนทบุรี

หน้า 771

โฉนดที่ดินเลขที่	อำเภอ	ตำบล	หน้าสำรวจ	เครื่องหมายที่ดินระบบพิกัดฉาก ยู ที เอ็ม/ ศูนย์กำเนิด					เนื้อที่ (ไร่-งาน-ตร.วา)	ราคาประเมิน (บาท ต่อ ตร.วา)
				แผนที่ภูมิประเทศ	ระวาง	แผ่น	มาตราส่วน	เลขที่ดิน		
12223	บางกรวย	บางกรวย	5245	5036I	6026	12	1:1000	587	0-0-17.1	18,000
12224	บางกรวย	บางกรวย	5246	5036I	6026	12	1:1000	586	0-0-17.1	18,000
12225	บางกรวย	บางกรวย	5247	5036I	6026	12	1:1000	585	0-0-17	18,000
12226	บางกรวย	บางกรวย	5248	5036I	6026	12	1:1000	584	0-0-16.8	18,000
12229	บางกรวย	บางกรวย	4996	5036I	6226	09	1:1000	990	0-0-17	18,000
12230	บางกรวย	บางกรวย	5033	5036I	6226	09	1:1000	989	0-0-16.8	18,000
12231	บางกรวย	บางกรวย	5034	5036I	6226	09	1:1000	994	0-0-8.6	18,000
12232	บางกรวย	บางกรวย	5035	5036I	6226	09	1:1000	992	0-0-4.3	18,000
12233	บางกรวย	บางกรวย	4997	5036I	6226	09	1:1000	993	0-0-21.5	18,000
12234	บางกรวย	บางกรวย	5024	5036I	6226	09	1:1000	978	0-0-11.8	18,000
12235	บางกรวย	บางกรวย	5025	5036I	6226	09	1:1000	975	0-0-12.4	18,000
12236	บางกรวย	บางกรวย	5042	5036I	6226	09	1:1000	976	0-0-20.4	18,000
12237	บางกรวย	บางกรวย	5043	5036I	6226	09	1:1000	977	0-0-20.2	18,000
12238	บางกรวย	บางกรวย	5045	5036I	6226	09	1:1000	973	0-0-7.7	18,000
12239	บางกรวย	บางกรวย	5046	5036I	6226	09	1:1000	971	0-0-4.4	18,000
12240	บางกรวย	บางกรวย	5265	5036I	6226	09	1:1000	972	0-0-26.5	18,000
12241	บางกรวย	บางกรวย	4988	5036I	6226	09	1:1000	1096	0-0-20.2	18,000
12242	บางกรวย	บางกรวย	4990	5036I	6226	09	1:1000	1094	0-0-8.3	18,000
12244	บางกรวย	บางกรวย	2893	5036I	6226	13	1:1000	96	0-0-18	18,000
12247	บางกรวย	บางกรวย	5243	5036I	6026	11	1:1000	145	0-0-27	9,000

มีผลบังคับใช้ตั้งแต่วันที่

1 มกราคม พ.ศ. 2559

รอบบัญชี พ.ศ. 2559 - 2562

บัญชีกำหนดราคาประเมินทุนทรัพย์ที่ดิน

ในการจดทะเบียนสิทธิและนิติกรรมเกี่ยวกับอสังหาริมทรัพย์

เทศบาลเมือง บางกรวย

อำเภอ บางกรวย

จังหวัด นนทบุรี

หน้า 772

โฉนดที่ดินเลขที่	อำเภอ	ตำบล	หน้าสำรวจ	เครื่องหมายที่ดินระบบพิกัดฉาก ยู ที เอ็ม/ ศูนย์กำเนิด					เนื้อที่ (ไร่-งาน-ตร.วา)	ราคาประเมิน (บาท ต่อ ตร.วา)
				แผนที่ภูมิประเทศ	ระวาง	แผ่น	มาตราส่วน	เลขที่ดิน		
12253	บางกรวย	บางกรวย	5258	5036I	6226	13	1:1000	914	0-0-82	18,000
12254	บางกรวย	บางกรวย	5259	5036I	6226	13	1:1000	915	0-0-88	18,000
12255	บางกรวย	บางกรวย	5260	5036I	6226	13	1:1000	916	0-0-88	18,000
12256	บางกรวย	บางกรวย	5261	5036I	6226	13	1:1000	917	0-0-87	18,000
12257	บางกรวย	บางกรวย	5262	5036I	6226	13	1:1000	918	0-0-86	18,000
12258	บางกรวย	บางกรวย	5263	5036I	6226	13	1:1000	919	0-0-85	18,000
12259	บางกรวย	บางกรวย	4987	5036I	6226	09	1:1000	1097	0-0-15.6	18,000
12261	บางกรวย	บางกรวย	5036	5036I	6226	09	1:1000	996	0-0-21.9	18,000
12262	บางกรวย	บางกรวย	5037	5036I	6226	09	1:1000	995	0-0-13.2	18,000
12285	บางกรวย	บางกรวย	5270	5036I	6026	11	1:1000	31	0-0-56	10,500
12307	บางกรวย	บางกรวย	4970	5036I	6226	09	1:1000	1084	0-0-15.5	18,000
12308	บางกรวย	บางกรวย	4971	5036I	6226	09	1:1000	1086	0-0-21.3	18,000
12309	บางกรวย	บางกรวย	4972	5036I	6226	09	1:1000	1085	0-0-21.3	18,000
12310	บางกรวย	บางกรวย	5021	5036I	6226	09	1:1000	979	0-0-8.4	18,000
12311	บางกรวย	บางกรวย	5022	5036I	6226	09	1:1000	981	0-0-25.4	18,000
12312	บางกรวย	บางกรวย	5023	5036I	6226	09	1:1000	980	0-0-20.2	18,000
12313	บางกรวย	บางกรวย	4973	5036I	6226	09	1:1000	1089	0-0-28.5	18,000
12315	บางกรวย	บางกรวย	4975	5036I	6226	09	1:1000	1088	0-0-21.5	18,000
12325	บางกรวย	บางกรวย	5266	5036I	6026	15	1:1000	251	0-0-51	11,500
12326	บางกรวย	บางกรวย	5267	5036I	6026	15	1:1000	249	0-0-32	11,500

มีผลบังคับใช้ตั้งแต่วันที่

1 มกราคม พ.ศ. 2559

รอบบัญชี พ.ศ. 2559 - 2562

บัญชีกำหนดราคาประเมินทุนทรัพย์ที่ดิน

ในการจดทะเบียนสิทธิและนิติกรรมเกี่ยวกับอสังหาริมทรัพย์

เทศบาลเมือง บางกรวย

อำเภอ บางกรวย

จังหวัด นนทบุรี

หน้า 773

โฉนดที่ดินเลขที่	อำเภอ	ตำบล	หน้าสำรวจ	เครื่องหมายที่ดินระบบพิกัดฉาก ยู ที เอ็ม/ ศูนย์กำเนิด					เนื้อที่ (ไร่-งาน-ตร.วา)	ราคาประเมิน (บาท ต่อ ตร.วา)
				แผนที่ภูมิประเทศ	ระวาง	แผ่น	มาตราส่วน	เลขที่ดิน		
12327	บางกรวย	บางกรวย	5269	5036I	6024	02	1:1000	121	0-3-32	22,000
12332	บางกรวย	บางกรวย	4967	5036I	6226	09	1:1000	1081	0-0-26	18,000
12333	บางกรวย	บางกรวย	4968	5036I	6226	09	1:1000	1083	0-0-5	18,000
12334	บางกรวย	บางกรวย	4969	5036I	6226	09	1:1000	1082	0-0-21	18,000
12353	บางกรวย	บางกรวย	5268	5036I	6226	14	1:1000	57	0-0-64	18,000
12386	บางกรวย	บางกรวย	5271	5036I	6226	09	1:1000	1054	0-0-18	18,000
12387	บางกรวย	บางกรวย	5272	5036I	6226	09	1:1000	1055	0-0-18	18,000
12388	บางกรวย	บางกรวย	5273	5036I	6226	09	1:1000	1056	0-0-18	18,000
12389	บางกรวย	บางกรวย	5274	5036I	6226	09	1:1000	1057	0-0-18	18,000
12390	บางกรวย	บางกรวย	5275	5036I	6226	09	1:1000	1058	0-0-18	18,000
12391	บางกรวย	บางกรวย	5276	5036I	6226	09	1:1000	1059	0-0-18	18,000
12392	บางกรวย	บางกรวย	5277	5036I	6226	09	1:1000	1060	0-0-18	18,000
12393	บางกรวย	บางกรวย	5278	5036I	6226	09	1:1000	1061	0-0-18	18,000
12394	บางกรวย	บางกรวย	5279	5036I	6226	09	1:1000	1062	0-0-31	18,000
12395	บางกรวย	บางกรวย	5280	5036I	6226	09	1:1000	1049	0-0-19	18,000
12396	บางกรวย	บางกรวย	5281	5036I	6226	09	1:1000	1048	0-0-20	18,000
12397	บางกรวย	บางกรวย	5282	5036I	6226	09	1:1000	1050	0-0-16	9,000
12398	บางกรวย	บางกรวย	5283	5036I	6226	09	1:1000	1051	0-0-16	18,000
12399	บางกรวย	บางกรวย	5284	5036I	6226	09	1:1000	1052	0-0-23	18,000
12400	บางกรวย	บางกรวย	5285	5036I	6026	12	1:1000	596	0-0-20	18,000

มีผลบังคับใช้ตั้งแต่วันที่

1 มกราคม พ.ศ. 2559

รอบบัญชี พ.ศ. 2559 - 2562

บัญชีกำหนดราคาประเมินทุนทรัพย์ที่ดิน

ในการจดทะเบียนสิทธิและนิติกรรมเกี่ยวกับอสังหาริมทรัพย์

เทศบาลเมือง บางกรวย

อำเภอ บางกรวย

จังหวัด นนทบุรี

หน้า 774

โฉนดที่ดินเลขที่	อำเภอ	ตำบล	หน้าสำรวจ	เครื่องหมายที่ดินระบบพิกัดฉาก ยู ที เอ็ม/ ศูนย์กำเนิด					เนื้อที่ (ไร่-งาน-ตร.วา)	ราคาประเมิน (บาท ต่อ ตร.วา)
				แผนที่ภูมิประเทศ	ระวาง	แผ่น	มาตราส่วน	เลขที่ดิน		
12401	บางกรวย	บางกรวย	5286	5036I	6026	12	1:1000	597	0-0-20	18,000
12402	บางกรวย	บางกรวย	5287	5036I	6026	12	1:1000	598	0-0-20	18,000
12403	บางกรวย	บางกรวย	5288	5036I	6026	12	1:1000	599	0-0-20	18,000
12404	บางกรวย	บางกรวย	5289	5036I	6026	12	1:1000	600	0-0-20	18,000
12405	บางกรวย	บางกรวย	5290	5036I	6026	12	1:1000	607	0-0-20	18,000
12406	บางกรวย	บางกรวย	5291	5036I	6026	12	1:1000	606	0-0-20	18,000
12407	บางกรวย	บางกรวย	5292	5036I	6026	12	1:1000	605	0-0-20	18,000
12408	บางกรวย	บางกรวย	5293	5036I	6026	12	1:1000	604	0-0-20	18,000
12409	บางกรวย	บางกรวย	5294	5036I	6026	12	1:1000	603	0-0-20	18,000
12410	บางกรวย	บางกรวย	5295	5036I	6026	12	1:1000	617	0-0-21	18,000
12411	บางกรวย	บางกรวย	5296	5036I	6026	12	1:1000	618	0-0-21	18,000
12412	บางกรวย	บางกรวย	5297	5036I	6026	12	1:1000	619	0-0-21	18,000
12413	บางกรวย	บางกรวย	5298	5036I	6026	12	1:1000	620	0-0-21	18,000
12414	บางกรวย	บางกรวย	5299	5036I	6026	12	1:1000	621	0-0-21	18,000
12415	บางกรวย	บางกรวย	5366	5036I	6226	14	1:1000	53	0-0-52	18,000
12416	บางกรวย	บางกรวย	5367	5036I	6226	14	1:1000	52	0-0-52	18,000
12470	บางกรวย	บางกรวย	5365	5036I	6226	14	1:1000	278	0-2-60.3	20,000
12471	บางกรวย	บางกรวย	5363	5036I	6226	14	1:1000	270	0-2-15	20,000
12472	บางกรวย	บางกรวย	5361	5036I	6226	14	1:1000	262	0-2-22.9	20,000
12488	บางกรวย	บางกรวย	5350	5036I	6026	12	1:1000	578	0-0-18.7	18,000

มีผลบังคับใช้ตั้งแต่วันที่

1 มกราคม พ.ศ. 2559

รอบบัญชี พ.ศ. 2559 - 2562

บัญชีกำหนดราคาประเมินทุนทรัพย์ที่ดิน

ในการจดทะเบียนสิทธิและนิติกรรมเกี่ยวกับอสังหาริมทรัพย์

เทศบาลเมือง บางกรวย

อำเภอ บางกรวย

จังหวัด นนทบุรี

หน้า 775

โฉนดที่ดินเลขที่	อำเภอ	ตำบล	หน้าสำรวจ	เครื่องหมายที่ดินระบบพิกัดฉาก ยู ที เอ็ม/ ศูนย์กำเนิด					เนื้อที่ (ไร่-งาน-ตร.วา)	ราคาประเมิน (บาท ต่อ ตร.วา)
				แผนที่ภูมิประเทศ	ระวาง	แผ่น	มาตราส่วน	เลขที่ดิน		
12489	บางกรวย	บางกรวย	5351	5036I	6026	12	1:1000	579	0-0-18.7	18,000
12490	บางกรวย	บางกรวย	5352	5036I	6026	12	1:1000	580	0-0-18.7	18,000
12491	บางกรวย	บางกรวย	5353	5036I	6026	12	1:1000	581	0-0-18.7	18,000
12492	บางกรวย	บางกรวย	5354	5036I	6026	12	1:1000	582	0-0-18.7	18,000
12493	บางกรวย	บางกรวย	5355	5036I	6026	12	1:1000	575	0-0-18.7	18,000
12494	บางกรวย	บางกรวย	5356	5036I	6026	12	1:1000	574	0-0-18.7	18,000
12495	บางกรวย	บางกรวย	5357	5036I	6026	12	1:1000	573	0-0-18.7	18,000
12496	บางกรวย	บางกรวย	5358	5036I	6026	12	1:1000	572	0-0-18.7	18,000
12497	บางกรวย	บางกรวย	5359	5036I	6026	12	1:1000	571	0-0-18.7	18,000
12498	บางกรวย	บางกรวย	5360	5036I	6026	12	1:1000	570	0-0-17	18,000
12499	บางกรวย	บางกรวย	5341	5036I	6026	12	1:1000	478	0-0-23	18,000
12500	บางกรวย	บางกรวย	5342	5036I	6026	12	1:1000	477	0-0-23	18,000
12501	บางกรวย	บางกรวย	5343	5036I	6026	12	1:1000	476	0-0-23	18,000
12502	บางกรวย	บางกรวย	5344	5036I	6026	12	1:1000	475	0-0-23	18,000
12503	บางกรวย	บางกรวย	5345	5036I	6026	12	1:1000	474	0-0-23	18,000
12504	บางกรวย	บางกรวย	5346	5036I	6026	12	1:1000	473	0-0-23	18,000
12505	บางกรวย	บางกรวย	5347	5036I	6026	12	1:1000	480	0-0-19	18,000
12506	บางกรวย	บางกรวย	5348	5036I	6026	12	1:1000	479	0-0-39	18,000
12508	บางกรวย	บางกรวย	5325	5036I	6226	13	1:1000	1236	0-0-10.5	18,000
12509	บางกรวย	บางกรวย	5326	5036I	6226	13	1:1000	1235	0-0-11.4	18,000

มีผลบังคับใช้ตั้งแต่วันที่

1 มกราคม พ.ศ. 2559

รอบบัญชี พ.ศ. 2559 - 2562

บัญชีกำหนดราคาประเมินทุนทรัพย์ที่ดิน

ในการจดทะเบียนสิทธิและนิติกรรมเกี่ยวกับอสังหาริมทรัพย์

เทศบาลเมือง บางกรวย

อำเภอ บางกรวย

จังหวัด นนทบุรี

หน้า 776

โฉนดที่ดินเลขที่	อำเภอ	ตำบล	หน้าสำรวจ	เครื่องหมายที่ดินระบบพิกัดฉาก ยู ที เอ็ม/ ศูนย์กำเนิด					เนื้อที่ (ไร่-งาน-ตร.วา)	ราคาประเมิน (บาท ต่อ ตร.วา)
				แผนที่ภูมิประเทศ	ระวาง	แผ่น	มาตราส่วน	เลขที่ดิน		
12510	บางกรวย	บางกรวย	5327	5036I	6226	13	1:1000	1234	0-0-11.4	18,000
12511	บางกรวย	บางกรวย	5328	5036I	6226	13	1:1000	1233	0-0-4.6	18,000
12512	บางกรวย	บางกรวย	5329	5036I	6226	13	1:1000	1244	0-0-8	18,000
12513	บางกรวย	บางกรวย	5330	5036I	6226	13	1:1000	1243	0-0-20	18,000
12514	บางกรวย	บางกรวย	5331	5036I	6226	13	1:1000	1242	0-0-20	18,000
12515	บางกรวย	บางกรวย	5332	5036I	6226	13	1:1000	1241	0-0-18.2	18,000
12516	บางกรวย	บางกรวย	5333	5036I	6226	13	1:1000	1264	0-0-2.3	18,000
12517	บางกรวย	บางกรวย	5334	5036I	6226	13	1:1000	1263	0-0-2.2	18,000
12518	บางกรวย	บางกรวย	5335	5036I	6226	13	1:1000	1262	0-0-2.2	18,000
12519	บางกรวย	บางกรวย	5336	5036I	6226	13	1:1000	1261	0-0-2.2	18,000
12520	บางกรวย	บางกรวย	5337	5036I	6226	13	1:1000	1252	0-0-2.2	18,000
12521	บางกรวย	บางกรวย	5338	5036I	6226	13	1:1000	1253	0-0-18.8	18,000
12522	บางกรวย	บางกรวย	5339	5036I	6226	13	1:1000	1254	0-0-18.6	18,000
12523	บางกรวย	บางกรวย	5340	5036I	6226	13	1:1000	1255	0-0-24.9	18,000
12524	บางกรวย	บางกรวย	5300	5036I	6226	13	1:1000	1218	0-0-21.5	18,000
12525	บางกรวย	บางกรวย	5301	5036I	6226	13	1:1000	1219	0-0-18	18,000
12526	บางกรวย	บางกรวย	5302	5036I	6226	13	1:1000	1220	0-0-18	18,000
12527	บางกรวย	บางกรวย	5303	5036I	6226	13	1:1000	1221	0-0-18	18,000
12528	บางกรวย	บางกรวย	5304	5036I	6226	13	1:1000	1222	0-0-18	18,000
12529	บางกรวย	บางกรวย	5305	5036I	6226	13	1:1000	1223	0-0-18	18,000

มีผลบังคับใช้ตั้งแต่วันที่

1 มกราคม พ.ศ. 2559

รอบบัญชี พ.ศ. 2559 - 2562

บัญชีกำหนดราคาประเมินทุนทรัพย์ที่ดิน

ในการจดทะเบียนสิทธิและนิติกรรมเกี่ยวกับอสังหาริมทรัพย์

เทศบาลเมือง บางกรวย

อำเภอ บางกรวย

จังหวัด นนทบุรี

หน้า 777

โฉนดที่ดินเลขที่	อำเภอ	ตำบล	หน้าสำรวจ	เครื่องหมายที่ดินระบบพิกัดฉาก ยู ที เอ็ม/ ศูนย์กำเนิด					เนื้อที่ (ไร่-งาน-ตร.วา)	ราคาประเมิน (บาท ต่อ ตร.วา)
				แผนที่ภูมิประเทศ	ระวาง	แผ่น	มาตราส่วน	เลขที่ดิน		
12530	บางกรวย	บางกรวย	5306	5036I	6226	13	1:1000	1224	0-0-18	18,000
12531	บางกรวย	บางกรวย	5307	5036I	6226	13	1:1000	1225	0-0-18	18,000
12532	บางกรวย	บางกรวย	5308	5036I	6226	13	1:1000	1226	0-0-18	18,000
12533	บางกรวย	บางกรวย	5309	5036I	6226	13	1:1000	1227	0-0-18	18,000
12534	บางกรวย	บางกรวย	5310	5036I	6226	13	1:1000	1228	0-0-47	18,000
12535	บางกรวย	บางกรวย	5311	5036I	6226	13	1:1000	1268	0-0-15.7	18,000
12536	บางกรวย	บางกรวย	5312	5036I	6226	13	1:1000	1267	0-0-14.6	18,000
12537	บางกรวย	บางกรวย	5313	5036I	6226	13	1:1000	1266	0-0-14.6	18,000
12538	บางกรวย	บางกรวย	5314	5036I	6226	13	1:1000	1265	0-0-14.6	18,000
12539	บางกรวย	บางกรวย	5315	5036I	6226	13	1:1000	1251	0-0-16.6	18,000
12540	บางกรวย	บางกรวย	5316	5036I	6226	13	1:1000	1250	0-0-18.8	18,000
12541	บางกรวย	บางกรวย	5317	5036I	6226	13	1:1000	1249	0-0-18.7	18,000
12542	บางกรวย	บางกรวย	5318	5036I	6226	13	1:1000	1247	0-0-20	18,000
12543	บางกรวย	บางกรวย	5319	5036I	6226	13	1:1000	1246	0-0-20	18,000
12544	บางกรวย	บางกรวย	5320	5036I	6226	13	1:1000	1245	0-0-12	18,000
12545	บางกรวย	บางกรวย	5321	5036I	6226	13	1:1000	1232	0-0-6.8	18,000
12546	บางกรวย	บางกรวย	5322	5036I	6226	13	1:1000	1231	0-0-11.4	18,000
12547	บางกรวย	บางกรวย	5323	5036I	6226	13	1:1000	1230	0-0-11.4	18,000
12549	บางกรวย	บางกรวย	5368	5036I	6226	10	1:1000	822	0-0-49	20,000
12555	บางกรวย	บางกรวย	5369	5036I	6226	13	1:1000	994	0-0-31	6,500

มีผลบังคับใช้ตั้งแต่วันที่

1 มกราคม พ.ศ. 2559

รอบบัญชี พ.ศ. 2559 - 2562

บัญชีกำหนดราคาประเมินทุนทรัพย์ที่ดิน

ในการจดทะเบียนสิทธิและนิติกรรมเกี่ยวกับอสังหาริมทรัพย์

เทศบาลเมือง บางกรวย

อำเภอ บางกรวย

จังหวัด นนทบุรี

หน้า 778

โฉนดที่ดินเลขที่	อำเภอ	ตำบล	หน้าสำรวจ	เครื่องหมายที่ดินระบบพิกัดฉาก ยู ที เอ็ม/ ศูนย์กำเนิด					เนื้อที่ (ไร่-งาน-ตร.วา)	ราคาประเมิน (บาท ต่อ ตร.วา)
				แผนที่ภูมิประเทศ	ระวาง	แผ่น	มาตราส่วน	เลขที่ดิน		
12556	บางกรวย	บางกรวย	5370	5036I	6226	13	1:1000	996	0-0-5	3,250
12649	บางกรวย	บางกรวย	5387	5036I	6024	04	1:1000	4	0-1-19	18,000
12650	บางกรวย	บางกรวย	5388	5036I	6024	04	1:1000	5	0-1-97	18,000
12652	บางกรวย	บางกรวย	6274	5036I	6226	09	1:1000	1211	0-0-17	18,000
12660	บางกรวย	บางกรวย	5376	5036I	6226	09	1:1000	1234	0-1-3	18,000
12661	บางกรวย	บางกรวย	5377	5036I	6226	09	1:1000	1235	0-1-32	18,000
12662	บางกรวย	บางกรวย	5378	5036I	6226	09	1:1000	1237	0-0-79	18,000
12663	บางกรวย	บางกรวย	5379	5036I	6226	09	1:1000	1238	0-1-48	18,000
12670	บางกรวย	บางกรวย	5380	5036I	6226	09	1:1000	800	0-0-50	15,000
12671	บางกรวย	บางกรวย	5381	5036I	6226	09	1:1000	799	0-0-50	15,000
12672	บางกรวย	บางกรวย	5382	5036I	6226	09	1:1000	798	0-0-50	15,000
12673	บางกรวย	บางกรวย	5383	5036I	6226	09	1:1000	802	0-1-0	15,000
12674	บางกรวย	บางกรวย	5384	5036I	6226	09	1:1000	803	0-0-40	15,000
12675	บางกรวย	บางกรวย	5385	5036I	6226	09	1:1000	804	0-0-40	15,000
12676	บางกรวย	บางกรวย	5386	5036I	6226	09	1:1000	805	0-0-31.5	15,000
12711	บางกรวย	บางกรวย	5373	5036I	6026	16	1:1000	390	0-2-31	4,500
12712	บางกรวย	บางกรวย	5374	5036I	6026	16	1:1000	389	0-2-31	4,500
12713	บางกรวย	บางกรวย	5375	5036I	6026	16	1:1000	388	0-2-30	4,500
12746	บางใหญ่	บางกรวย	497	5036I	6026	16	1:1000	164	1-0-22	4,500
12747	บางกรวย	บางกรวย	5390	5036I	6024	04	1:1000	6	0-0-8	9,000

มีผลบังคับใช้ตั้งแต่วันที่

1 มกราคม พ.ศ. 2559

รอบบัญชี พ.ศ. 2559 - 2562

บัญชีกำหนดราคาประเมินทุนทรัพย์ที่ดิน

ในการจดทะเบียนสิทธิและนิติกรรมเกี่ยวกับอสังหาริมทรัพย์

เทศบาลเมือง บางกรวย

อำเภอ บางกรวย

จังหวัด นนทบุรี

หน้า 779

โฉนดที่ดินเลขที่	อำเภอ	ตำบล	หน้าสำรวจ	เครื่องหมายที่ดินระบบพิกัดฉาก ยู ที เอ็ม/ ศูนย์กำเนิด					เนื้อที่ (ไร่-งาน-ตร.วา)	ราคาประเมิน (บาท ต่อ ตร.วา)
				แผนที่ภูมิประเทศ	ระวาง	แผ่น	มาตราส่วน	เลขที่ดิน		
12747	บางใหญ่	บางกรวย	498	5036I	6026	16	1:1000	162	1-0-12	11,500
12748	บางกรวย	บางกรวย	5391	5036I	6024	04	1:1000	7	0-0-9.8	18,000
12749	บางกรวย	บางกรวย	5392	5036I	6024	04	1:1000	14	0-0-20.9	18,000
12751	บางกรวย	บางกรวย	5389	5036I	6226	10	1:1000	805	0-0-27	18,000
12758	บางใหญ่	บางกรวย	499	5036I	6026	14	1:1000	62	0-0-4	6,000
12759	บางใหญ่	บางกรวย	500	5036I	6026	14	1:1000	61	0-0-19	6,000
12761	บางใหญ่	บางกรวย	502	5036I	6026	14	1:1000	59	0-0-6	45,000
12763	บางใหญ่	บางกรวย	503	5036I	6026	14	1:1000	24	0-0-99	18,000
12764	บางใหญ่	บางกรวย	504	5036I	6026	14	1:1000	23	0-0-1.3	18,000
12765	บางใหญ่	บางกรวย	505	5036I	6026	14	1:1000	22	0-0-98	18,000
12766	บางใหญ่	บางกรวย	506	5036I	6026	14	1:1000	21	0-1-2	18,000
12767	บางใหญ่	บางกรวย	507	5036I	6026	14	1:1000	20	0-0-98	18,000
12768	บางใหญ่	บางกรวย	508	5036I	6026	14	1:1000	19	0-1-1	18,000
12800	บางกรวย	บางกรวย	5409	5036I	6226	13	1:1000	1016	0-0-4.6	18,000
12801	บางกรวย	บางกรวย	5410	5036I	6226	13	1:1000	1017	0-0-8.5	18,000
12802	บางกรวย	บางกรวย	5411	5036I	6226	13	1:1000	1018	0-0-8.6	18,000
12803	บางกรวย	บางกรวย	5412	5036I	6226	13	1:1000	1019	0-0-8.7	18,000
12804	บางกรวย	บางกรวย	5413	5036I	6226	13	1:1000	1021	0-0-22.3	18,000
12805	บางกรวย	บางกรวย	5414	5036I	6226	13	1:1000	1022	0-0-22.4	18,000
12806	บางกรวย	บางกรวย	5415	5036I	6226	13	1:1000	1023	0-0-23.9	18,000

มีผลบังคับใช้ตั้งแต่วันที่

1 มกราคม พ.ศ. 2559

รอบบัญชี พ.ศ. 2559 - 2562

บัญชีกำหนดราคาประเมินทุนทรัพย์ที่ดิน

ในการจดทะเบียนสิทธิและนิติกรรมเกี่ยวกับอสังหาริมทรัพย์

เทศบาลเมือง บางกรวย

อำเภอ บางกรวย

จังหวัด นนทบุรี

หน้า 780

โฉนดที่ดินเลขที่	อำเภอ	ตำบล	หน้าสำรวจ	เครื่องหมายที่ดินระบบพิกัดฉาก ยู ที เอ็ม/ ศูนย์กำหนด					เนื้อที่ (ไร่-งาน-ตร.วา)	ราคาประเมิน (บาท ต่อ ตร.วา)
				แผนที่ภูมิประเทศ	ระวาง	แผ่น	มาตราส่วน	เลขที่ดิน		
12807	บางกรวย	บางกรวย	5393	5036I	6226	13	1:1000	1010	0-0-19	18,000
12808	บางกรวย	บางกรวย	5394	5036I	6226	13	1:1000	1009	0-0-19.5	18,000
12809	บางกรวย	บางกรวย	5395	5036I	6226	13	1:1000	1008	0-0-19.6	18,000
12810	บางกรวย	บางกรวย	5396	5036I	6226	13	1:1000	1007	0-0-19.7	18,000
12811	บางกรวย	บางกรวย	5397	5036I	6226	13	1:1000	1006	0-0-22	18,000
12812	บางกรวย	บางกรวย	5398	5036I	6226	13	1:1000	1012	0-0-23	18,000
12813	บางกรวย	บางกรวย	5399	5036I	6226	13	1:1000	1013	0-0-8	18,000
12814	บางกรวย	บางกรวย	5400	5036I	6226	13	1:1000	1014	0-0-8.4	18,000
12815	บางกรวย	บางกรวย	5401	5036I	6226	13	1:1000	1015	0-0-3.8	18,000
12819	บางกรวย	บางกรวย	5402	5036I	6226	13	1:1000	1038	0-0-17.7	18,000
12820	บางกรวย	บางกรวย	5403	5036I	6226	13	1:1000	1039	0-0-17.8	18,000
12821	บางกรวย	บางกรวย	5404	5036I	6226	13	1:1000	1040	0-0-17.9	18,000
12822	บางกรวย	บางกรวย	5405	5036I	6226	13	1:1000	1041	0-0-19	18,000
12823	บางกรวย	บางกรวย	5406	5036I	6226	13	1:1000	1037	0-0-19.9	18,000
12824	บางกรวย	บางกรวย	5407	5036I	6226	13	1:1000	1036	0-0-20	18,000
12825	บางกรวย	บางกรวย	5408	5036I	6226	13	1:1000	1035	0-0-21.2	18,000
12860	บางกรวย	บางกรวย	5420	5036I	6226	13	1:1000	1030	0-0-21.5	18,000
12861	บางกรวย	บางกรวย	5421	5036I	6226	13	1:1000	1031	0-0-22.2	18,000
12862	บางกรวย	บางกรวย	5422	5036I	6226	13	1:1000	1032	0-0-18.7	18,000
12863	บางกรวย	บางกรวย	5423	5036I	6226	13	1:1000	1033	0-0-20	18,000

มีผลบังคับใช้ตั้งแต่วันที่

1 มกราคม พ.ศ. 2559

รอบบัญชี พ.ศ. 2559 - 2562

บัญชีกำหนดราคาประเมินทุนทรัพย์ที่ดิน

ในการจดทะเบียนสิทธิและนิติกรรมเกี่ยวกับอสังหาริมทรัพย์

เทศบาลเมือง บางกรวย

อำเภอ บางกรวย

จังหวัด นนทบุรี

หน้า 781

โฉนดที่ดินเลขที่	อำเภอ	ตำบล	หน้าสำรวจ	เครื่องหมายที่ดินระบบพิกัดฉาก ยู ที เอ็ม/ ศูนย์กำเนิด					เนื้อที่ (ไร่-งาน-ตร.วา)	ราคาประเมิน (บาท ต่อ ตร.วา)
				แผนที่ภูมิประเทศ	ระวาง	แผ่น	มาตราส่วน	เลขที่ดิน		
12864	บางกรวย	บางกรวย	5424	5036I	6226	13	1:1000	1026	0-0-18.7	18,000
12914	บางกรวย	บางกรวย	5432	5036I	6226	06	1:1000	347	0-0-92	18,000
12915	บางกรวย	บางกรวย	5433	5036I	6226	06	1:1000	346	0-1-0	18,000
12916	บางกรวย	บางกรวย	5434	5036I	6226	06	1:1000	344	0-0-52	18,000
12917	บางกรวย	บางกรวย	5435	5036I	6226	06	1:1000	343	0-0-87	18,000
12918	บางกรวย	บางกรวย	5436	5036I	6226	06	1:1000	342	0-0-92	18,000
12919	บางกรวย	บางกรวย	5437	5036I	6226	06	1:1000	341	0-0-86	18,000
12920	บางกรวย	บางกรวย	5438	5036I	6226	06	1:1000	340	0-0-85	18,000
12934	บางกรวย	บางกรวย	5425	5036I	6224	01	1:1000	47	0-0-25	14,000
12936	บางกรวย	บางกรวย	5426	5036I	6026	11	1:1000	149	0-0-75	18,000
12937	บางกรวย	บางกรวย	5427	5036I	6026	11	1:1000	150	0-0-60	18,000
12938	บางกรวย	บางกรวย	5428	5036I	6026	11	1:1000	148	0-0-12	9,000
12999	บางกรวย	บางกรวย	5429	5036I	6026	11	1:1000	144	0-0-31	9,000
13000	บางกรวย	บางกรวย	5430	5036I	6026	11	1:1000	146	0-0-70	18,000
13001	บางกรวย	บางกรวย	5431	5036I	6026	11	1:1000	152	0-0-61	18,000
13042	บางกรวย	บางกรวย	5371	5036I	6224	01	1:1000	6	0-3-14	4,500
13043	บางกรวย	บางกรวย	5372	5036I	6224	01	1:1000	7	0-3-14	4,500
13044	บางกรวย	บางกรวย	5442	5036I	6026	12	1:1000	86	0-0-14	22,000
13045	บางกรวย	บางกรวย	5443	5036I	6026	12	1:1000	87	0-0-14	22,000
13046	บางกรวย	บางกรวย	5444	5036I	6026	12	1:1000	88	0-0-14	22,000

มีผลบังคับใช้ตั้งแต่วันที่

1 มกราคม พ.ศ. 2559

รอบบัญชี พ.ศ. 2559 - 2562

บัญชีกำหนดราคาประเมินทุนทรัพย์ที่ดิน

ในการจดทะเบียนสิทธิและนิติกรรมเกี่ยวกับอสังหาริมทรัพย์

เทศบาลเมือง บางกรวย

อำเภอ บางกรวย

จังหวัด นนทบุรี

หน้า 782

โฉนดที่ดินเลขที่	อำเภอ	ตำบล	หน้าสำรวจ	เครื่องหมายที่ดินระบบพิกัดฉาก ยู ที เอ็ม/ ศูนย์กำเนิด					เนื้อที่ (ไร่-งาน-ตร.วา)	ราคาประเมิน (บาท ต่อ ตร.วา)
				แผนที่ภูมิประเทศ	ระวาง	แผ่น	มาตราส่วน	เลขที่ดิน		
13047	บางกรวย	บางกรวย	5445	5036I	6026	12	1:1000	89	0-0-14	22,000
13048	บางกรวย	บางกรวย	5446	5036I	6026	12	1:1000	90	0-0-14	22,000
13242	บางใหญ่	บางกรวย	514	5036I	6226	09	1:1000	278	0-1-5	13,500
13255	บางกรวย	บางกรวย	5460	5036I	6026	11	1:1000	164	0-0-60	6,500
13256	บางกรวย	บางกรวย	5461	5036I	6026	11	1:1000	163	0-0-36	6,500
13269	บางกรวย	บางกรวย	5448	5036I	5826	16	1:1000	343	0-0-70	8,000
13270	บางกรวย	บางกรวย	5449	5036I	5826	16	1:1000	342	0-0-66	8,000
13271	บางกรวย	บางกรวย	5450	5036I	5826	16	1:1000	341	0-0-66	8,000
13272	บางกรวย	บางกรวย	5451	5036I	5826	16	1:1000	344	1-2-5	7,000
13273	บางกรวย	บางกรวย	5452	5036I	5826	16	1:1000	337	0-1-17	8,000
13274	บางกรวย	บางกรวย	5453	5036I	5826	16	1:1000	338	0-0-71	8,000
13275	บางกรวย	บางกรวย	5454	5036I	5826	16	1:1000	339	0-0-65	8,000
13276	บางกรวย	บางกรวย	5455	5036I	5826	16	1:1000	340	0-0-85	8,000
13298	บางกรวย	บางกรวย	5462	5036I	6226	10	1:1000	760	0-0-19	18,000
13309	บางใหญ่	บางกรวย	515	5036I	6024	03	1:1000	97	0-1-0	16,500
13310	บางใหญ่	บางกรวย	516	5036I	6024	03	1:1000	91	0-0-63	11,000
13325	บางกรวย	บางกรวย	5456	5036I	6226	09	1:1000	632	0-0-97	18,000
13326	บางกรวย	บางกรวย	5457	5036I	6226	09	1:1000	633	0-0-97	18,000
13327	บางกรวย	บางกรวย	5458	5036I	6226	09	1:1000	634	0-1-59	18,000
13341	บางใหญ่	บางกรวย	517	5036I	6226	09	1:1000	431	0-1-3	7,000

มีผลบังคับใช้ตั้งแต่วันที่

1 มกราคม พ.ศ. 2559

รอบบัญชี พ.ศ. 2559 - 2562

บัญชีกำหนดราคาประเมินทุนทรัพย์ที่ดิน

ในการจดทะเบียนสิทธิและนิติกรรมเกี่ยวกับอสังหาริมทรัพย์

เทศบาลเมือง บางกรวย

อำเภอ บางกรวย

จังหวัด นนทบุรี

หน้า 783

โฉนดที่ดินเลขที่	อำเภอ	ตำบล	หน้าสำรวจ	เครื่องหมายที่ดินระบบพิกัดฉาก ยู ที เอ็ม/ ศูนย์กำเนิด					เนื้อที่ (ไร่-งาน-ตร.วา)	ราคาประเมิน (บาท ต่อ ตร.วา)
				แผนที่ภูมิประเทศ	ระวาง	แผ่น	มาตราส่วน	เลขที่ดิน		
13342	บางใหญ่	บางกรวย	518	5036I	6226	09	1:1000	427	0-1-0	7,000
13439	บางกรวย	บางกรวย	5447	5036I	6226	10	1:1000	831	0-0-20	18,000
13441	บางกรวย	บางกรวย	5467	5036I	6226	13	1:1000	1348	0-0-27.1	18,000
13442	บางกรวย	บางกรวย	5466	5036I	6226	13	1:1000	1355	0-0-21	9,000
13443	บางกรวย	บางกรวย	5463	5036I	6226	13	1:1000	1360	0-0-56	9,000
13444	บางกรวย	บางกรวย	5464	5036I	6226	13	1:1000	1376	0-0-25	18,000
13445	บางกรวย	บางกรวย	5465	5036I	6226	13	1:1000	1377	0-0-26	18,000
13502	บางกรวย	บางกรวย	5468	5036I	6026	12	1:1000	704	0-0-78.3	45,000
13503	บางกรวย	บางกรวย	5469	5036I	6026	12	1:1000	705	0-0-44.2	45,000
13504	บางกรวย	บางกรวย	5470	5036I	6026	12	1:1000	706	0-0-44.5	45,000
13505	บางกรวย	บางกรวย	5471	5036I	6026	12	1:1000	707	0-0-44.7	45,000
13506	บางกรวย	บางกรวย	5472	5036I	6026	12	1:1000	708	0-0-45	45,000
13507	บางกรวย	บางกรวย	5473	5036I	6026	12	1:1000	709	0-0-45.2	45,000
13508	บางกรวย	บางกรวย	5474	5036I	6026	12	1:1000	710	0-0-45.5	45,000
13509	บางกรวย	บางกรวย	5475	5036I	6026	12	1:1000	711	0-0-45.7	45,000
13649	บางกรวย	บางกรวย	5503	5036I	6224	01	1:1000	134	0-1-39	18,000
13650	บางกรวย	บางกรวย	5504	5036I	6224	01	1:1000	135	0-1-39	12,000
13651	บางกรวย	บางกรวย	5505	5036I	6224	01	1:1000	136	0-0-69.5	12,000
13652	บางกรวย	บางกรวย	5506	5036I	6224	01	1:1000	137	0-1-39	18,000
13701	บางกรวย	บางกรวย	5507	5036I	6226	09	1:1000	1138	0-0-10	18,000

มีผลบังคับใช้ตั้งแต่วันที่

1 มกราคม พ.ศ. 2559

รอบบัญชี พ.ศ. 2559 - 2562

บัญชีกำหนดราคาประเมินทุนทรัพย์ที่ดิน

ในการจดทะเบียนสิทธิและนิติกรรมเกี่ยวกับอสังหาริมทรัพย์

เทศบาลเมือง บางกรวย

อำเภอ บางกรวย

จังหวัด นนทบุรี

หน้า 784

โฉนดที่ดินเลขที่	อำเภอ	ตำบล	หน้าสำรวจ	เครื่องหมายที่ดินระบบพิกัดฉาก ยู ที เอ็ม/ ศูนย์กำเนิด					เนื้อที่ (ไร่-งาน-ตร.วา)	ราคาประเมิน (บาท ต่อ ตร.วา)
				แผนที่ภูมิประเทศ	ระวาง	แผ่น	มาตราส่วน	เลขที่ดิน		
13702	บางกรวย	บางกรวย	5508	5036I	6226	09	1:1000	1137	0-0-32	18,000
13745	บางกรวย	บางกรวย	5496	5036I	6226	05	1:1000	645	0-1-61	6,500
13746	บางกรวย	บางกรวย	5497	5036I	6226	05	1:1000	646	0-2-28	5,800
13747	บางกรวย	บางกรวย	5498	5036I	6226	05	1:1000	647	0-2-17	5,800
13774	บางกรวย	บางกรวย	5501	5036I	6226	06	1:1000	590	1-0-87	13,500
13775	บางกรวย	บางกรวย	5502	5036I	6226	06	1:1000	591	1-0-80	13,500
13776	บางกรวย	บางกรวย	5500	5036I	6024	06	1:1000	115	0-0-20	6,500
13834	บางกรวย	บางกรวย	153	5036I	6024	04	1:1000	148	0-2-71.9	9,000
13835	บางกรวย	บางกรวย	154	5036I	6024	04	1:1000	149	0-0-93.8	18,000
13836	บางกรวย	บางกรวย	5509	5036I	6024	04	1:1000	219	0-1-32.6	18,000
13837	บางกรวย	บางกรวย	5510	5036I	6024	04	1:1000	220	0-0-74.9	18,000
13838	บางกรวย	บางกรวย	5511	5036I	6024	04	1:1000	221	0-0-74.1	18,000
13839	บางกรวย	บางกรวย	5512	5036I	6024	04	1:1000	222	0-0-73.1	18,000
13840	บางกรวย	บางกรวย	5513	5036I	6024	04	1:1000	223	0-0-71.9	18,000
13841	บางกรวย	บางกรวย	5514	5036I	6024	04	1:1000	224	0-0-70.6	18,000
13842	บางกรวย	บางกรวย	5515	5036I	6024	04	1:1000	225	0-1-62.5	18,000
13843	บางกรวย	บางกรวย	5516	5036I	6024	04	1:1000	226	0-1-62.2	18,000
13844	บางกรวย	บางกรวย	5517	5036I	6024	04	1:1000	227	0-0-81.6	18,000
13845	บางกรวย	บางกรวย	5518	5036I	6024	04	1:1000	228	0-0-82.3	18,000
13846	บางกรวย	บางกรวย	5519	5036I	6024	04	1:1000	229	0-0-83	18,000

มีผลบังคับใช้ตั้งแต่วันที่

1 มกราคม พ.ศ. 2559

รอบบัญชี พ.ศ. 2559 - 2562

บัญชีกำหนดราคาประเมินทุนทรัพย์ที่ดิน

ในการจดทะเบียนสิทธิและนิติกรรมเกี่ยวกับอสังหาริมทรัพย์

เทศบาลเมือง บางกรวย

อำเภอ บางกรวย

จังหวัด นนทบุรี

หน้า 785

โฉนดที่ดินเลขที่	อำเภอ	ตำบล	หน้าสำรวจ	เครื่องหมายที่ดินระบบพิกัดฉาก ยู ที เอ็ม/ ศูนย์กำเนิด					เนื้อที่ (ไร่-งาน-ตร.วา)	ราคาประเมิน (บาท ต่อ ตร.วา)
				แผนที่ภูมิประเทศ	ระวาง	แผ่น	มาตราส่วน	เลขที่ดิน		
13847	บางกรวย	บางกรวย	5520	5036I	6024	04	1:1000	230	0-1-20.1	18,000
13848	บางกรวย	บางกรวย	5521	5036I	6024	04	1:1000	231	0-0-78.1	18,000
13849	บางกรวย	บางกรวย	5522	5036I	6024	04	1:1000	232	0-0-81.3	18,000
13850	บางกรวย	บางกรวย	5523	5036I	6024	04	1:1000	233	0-0-88.9	18,000
13857	บางกรวย	บางกรวย	5524	5036I	6024	04	1:1000	234	0-0-74.2	18,000
13858	บางกรวย	บางกรวย	5525	5036I	6024	04	1:1000	235	0-0-75.5	18,000
13859	บางกรวย	บางกรวย	5526	5036I	6024	04	1:1000	236	0-0-75.7	18,000
13860	บางกรวย	บางกรวย	5527	5036I	6024	04	1:1000	237	0-0-73.6	18,000
13861	บางกรวย	บางกรวย	5528	5036I	6024	04	1:1000	238	0-0-70.5	18,000
13862	บางกรวย	บางกรวย	5529	5036I	6024	04	1:1000	239	0-0-73.4	18,000
13863	บางกรวย	บางกรวย	5530	5036I	6024	03	1:1000	580	0-0-4	9,000
13864	บางกรวย	บางกรวย	5531	5036I	6024	03	1:1000	581	0-0-68.6	18,000
13865	บางกรวย	บางกรวย	5532	5036I	6024	03	1:1000	582	0-0-68.8	18,000
13866	บางกรวย	บางกรวย	5533	5036I	6024	03	1:1000	583	0-0-71.8	18,000
13867	บางกรวย	บางกรวย	5534	5036I	6024	03	1:1000	584	0-0-70.2	18,000
13868	บางกรวย	บางกรวย	5535	5036I	6024	03	1:1000	585	0-0-62.5	18,000
13869	บางกรวย	บางกรวย	5536	5036I	6024	03	1:1000	586	0-0-65.7	18,000
14034	บางกรวย	บางกรวย	5545	5036I	6026	15	1:1000	447	0-0-55	25,000
14035	บางกรวย	บางกรวย	5546	5036I	6026	15	1:1000	448	0-0-55	25,000
14036	บางกรวย	บางกรวย	960	5036I	6226	09	1:1000	351	0-1-74.6	18,000

มีผลบังคับใช้ตั้งแต่วันที่

1 มกราคม พ.ศ. 2559

รอบบัญชี พ.ศ. 2559 - 2562

บัญชีกำหนดราคาประเมินทุนทรัพย์ที่ดิน

ในการจดทะเบียนสิทธิและนิติกรรมเกี่ยวกับอสังหาริมทรัพย์

เทศบาลเมือง บางกรวย

อำเภอ บางกรวย

จังหวัด นนทบุรี

หน้า 786

โฉนดที่ดินเลขที่	อำเภอ	ตำบล	หน้าสำรวจ	เครื่องหมายที่ดินระบบพิกัดฉาก ยู ที เอ็ม/ ศูนย์กำเนิด					เนื้อที่ (ไร่-งาน-ตร.วา)	ราคาประเมิน (บาท ต่อ ตร.วา)
				แผนที่ภูมิประเทศ	ระวาง	แผ่น	มาตราส่วน	เลขที่ดิน		
14037	บางกรวย	บางกรวย	252	5036I	6226	09	1:1000	352	0-0-30.7	18,000
14038	บางกรวย	บางกรวย	5539	5036I	6226	09	1:1000	1419	0-0-29.2	18,000
14039	บางกรวย	บางกรวย	5540	5036I	6226	09	1:1000	1420	0-0-29.2	18,000
14040	บางกรวย	บางกรวย	5541	5036I	6226	09	1:1000	1421	0-0-29.2	18,000
14041	บางกรวย	บางกรวย	5542	5036I	6226	09	1:1000	1422	0-0-29.2	18,000
14042	บางกรวย	บางกรวย	5543	5036I	6226	09	1:1000	1423	0-0-30.9	18,000
14043	บางกรวย	บางกรวย	5544	5036I	6226	09	1:1000	1424	0-0-83.9	9,000
14059	บางกรวย	บางกรวย	5439	5036I	6226	14	1:1000	809	0-0-77	11,500
14060	บางกรวย	บางกรวย	5440	5036I	6226	14	1:1000	810	0-0-60	10,000
14061	บางกรวย	บางกรวย	5441	5036I	6226	14	1:1000	811	0-1-0	10,000
14109	บางกรวย	บางกรวย	1908	5036I	6226	09	1:1000	397	0-0-19	9,000
14110	บางกรวย	บางกรวย	5549	5036I	6226	09	1:1000	1425	0-0-21	18,000
14111	บางกรวย	บางกรวย	5550	5036I	6226	09	1:1000	1426	0-0-20	18,000
14112	บางกรวย	บางกรวย	5551	5036I	6226	09	1:1000	1427	0-0-20	18,000
14114	บางกรวย	บางกรวย	5481	5036I	6226	06	1:1000	583	0-0-66.7	11,500
14115	บางกรวย	บางกรวย	5482	5036I	6226	06	1:1000	584	0-0-66.3	11,500
14116	บางกรวย	บางกรวย	5483	5036I	6226	06	1:1000	585	0-0-67	18,000
14334	บางใหญ่	บางกรวย	521	5036I	6026	14	1:1000	48	0-0-35	6,000
14335	บางใหญ่	บางกรวย	522	5036I	6026	14	1:1000	51	0-0-35	6,000
14336	บางใหญ่	บางกรวย	523	5036I	6026	14	1:1000	52	0-0-63	6,000

มีผลบังคับใช้ตั้งแต่วันที่

1 มกราคม พ.ศ. 2559

รอบบัญชี พ.ศ. 2559 - 2562

บัญชีกำหนดราคาประเมินทุนทรัพย์ที่ดิน

ในการจดทะเบียนสิทธิและนิติกรรมเกี่ยวกับอสังหาริมทรัพย์

เทศบาลเมือง บางกรวย

อำเภอ บางกรวย

จังหวัด นนทบุรี

หน้า 787

โฉนดที่ดินเลขที่	อำเภอ	ตำบล	หน้าสำรวจ	เครื่องหมายที่ดินระบบพิกัดฉาก ยู ที เอ็ม/ ศูนย์กำเนิด					เนื้อที่ (ไร่-งาน-ตร.วา)	ราคาประเมิน (บาท ต่อ ตร.วา)
				แผนที่ภูมิประเทศ	ระวาง	แผ่น	มาตราส่วน	เลขที่ดิน		
14337	บางใหญ่	บางกรวย	524	5036I	6026	14	1:1000	56	0-0-75	6,000
14405	บางใหญ่	บางกรวย	528	5036I	6026	15	1:1000	289	0-0-60	25,000
14406	บางใหญ่	บางกรวย	529	5036I	6026	15	1:1000	292	0-1-11	25,000
14407	บางใหญ่	บางกรวย	530	5036I	6026	15	1:1000	299	0-1-65	25,000
14408	บางใหญ่	บางกรวย	531	5036I	6026	15	1:1000	404	1-2-67	21,500
14409	บางใหญ่	บางกรวย	532	5036I	6026	15	1:1000	416	0-0-89	11,000
14413	บางใหญ่	บางกรวย	533	5036I	6026	12	1:1000	290	0-0-68	45,000
14414	บางใหญ่	บางกรวย	534	5036I	6026	12	1:1000	289	0-0-49	18,000
14415	บางใหญ่	บางกรวย	535	5036I	6026	12	1:1000	288	0-0-46	18,000
14416	บางใหญ่	บางกรวย	536	5036I	6026	12	1:1000	287	0-0-45	18,000
14417	บางใหญ่	บางกรวย	537	5036I	6026	12	1:1000	286	0-0-47	18,000
14418	บางใหญ่	บางกรวย	538	5036I	6026	12	1:1000	285	0-0-55	18,000
14420	บางใหญ่	บางกรวย	540	5036I	6026	12	1:1000	296	0-0-56	18,000
14421	บางใหญ่	บางกรวย	541	5036I	6026	12	1:1000	295	0-0-59	18,000
14422	บางใหญ่	บางกรวย	542	5036I	6026	12	1:1000	294	0-0-58	18,000
14423	บางใหญ่	บางกรวย	543	5036I	6026	12	1:1000	293	0-0-52	18,000
14424	บางใหญ่	บางกรวย	544	5036I	6026	12	1:1000	292	0-0-55	18,000
14594	บางใหญ่	บางกรวย	545	5036I	6026	08	1:1000	298	1-1-45	21,000
14610	บางใหญ่	บางกรวย	546	5036I	6026	14	1:1000	41	0-0-97	45,000
14611	บางใหญ่	บางกรวย	547	5036I	6026	14	1:1000	42	0-0-82	45,000

มีผลบังคับใช้ตั้งแต่วันที่

1 มกราคม พ.ศ. 2559

รอบบัญชี พ.ศ. 2559 - 2562

บัญชีกำหนดราคาประเมินทุนทรัพย์ที่ดิน

ในการจดทะเบียนสิทธิและนิติกรรมเกี่ยวกับอสังหาริมทรัพย์

เทศบาลเมือง บางกรวย

อำเภอ บางกรวย

จังหวัด นนทบุรี

หน้า 788

โฉนดที่ดินเลขที่	อำเภอ	ตำบล	หน้าสำรวจ	เครื่องหมายที่ดินระบบพิกัดฉาก ยู ที เอ็ม/ ศูนย์กำเนิด					เนื้อที่ (ไร่-งาน-ตร.วา)	ราคาประเมิน (บาท ต่อ ตร.วา)
				แผนที่ภูมิประเทศ	ระวาง	แผ่น	มาตราส่วน	เลขที่ดิน		
14612	บางใหญ่	บางกรวย	548	5036I	6026	14	1:1000	186	0-1-62	6,000
14613	บางใหญ่	บางกรวย	549	5036I	6026	14	1:1000	131	0-0-21	12,000
14614	บางใหญ่	บางกรวย	550	5036I	6026	14	1:1000	130	0-0-20	12,000
14615	บางใหญ่	บางกรวย	551	5036I	6026	14	1:1000	163	0-1-4	12,000
14616	บางใหญ่	บางกรวย	552	5036I	6026	14	1:1000	164	0-1-0	12,000
14617	บางใหญ่	บางกรวย	553	5036I	6026	14	1:1000	165	0-1-0	12,000
14618	บางใหญ่	บางกรวย	554	5036I	6026	14	1:1000	166	0-0-99	12,000
14619	บางใหญ่	บางกรวย	555	5036I	6026	14	1:1000	167	0-0-99	12,000
14620	บางใหญ่	บางกรวย	556	5036I	6026	14	1:1000	168	0-1-0	12,000
14681	บางกรวย	บางกรวย	5552	5036I	6026	15	1:1000	449	0-2-16	11,500
14682	บางกรวย	บางกรวย	5553	5036I	6026	15	1:1000	450	0-2-16	11,500
14779	บางใหญ่	บางกรวย	6207	5036I	6226	05	1:1000	363	0-0-70	18,000
14832	บางกรวย	บางกรวย	5554	5036I	6226	14	1:1000	812	0-2-7	18,000
14833	บางกรวย	บางกรวย	5555	5036I	6226	14	1:1000	813	0-2-7	18,000
14834	บางกรวย	บางกรวย	5556	5036I	6226	14	1:1000	814	0-1-42	18,000
14866	บางกรวย	บางกรวย	5566	5036I	6226	14	1:1000	816	0-0-16	20,000
14875	บางใหญ่	บางกรวย	568	5036I	6024	03	1:1000	45	0-0-15	3,250
14876	บางใหญ่	บางกรวย	569	5036I	6024	03	1:1000	49	0-0-50	6,500
14877	บางใหญ่	บางกรวย	570	5036I	6024	03	1:1000	50	0-1-0	6,500
14878	บางใหญ่	บางกรวย	571	5036I	6024	03	1:1000	99	0-0-98	16,500

มีผลบังคับใช้ตั้งแต่วันที่

1 มกราคม พ.ศ. 2559

รอบบัญชี พ.ศ. 2559 - 2562

บัญชีกำหนดราคาประเมินทุนทรัพย์ที่ดิน

ในการจดทะเบียนสิทธิและนิติกรรมเกี่ยวกับอสังหาริมทรัพย์

เทศบาลเมือง บางกรวย

อำเภอ บางกรวย

จังหวัด นนทบุรี

หน้า 789

โฉนดที่ดินเลขที่	อำเภอ	ตำบล	หน้าสำรวจ	เครื่องหมายที่ดินระบบพิกัดฉาก ยู ที เอ็ม/ ศูนย์กำเนิด					เนื้อที่ (ไร่-งาน-ตร.วา)	ราคาประเมิน (บาท ต่อ ตร.วา)
				แผนที่ภูมิประเทศ	ระวาง	แผ่น	มาตราส่วน	เลขที่ดิน		
14879	บางใหญ่	บางกรวย	572	5036I	6024	03	1:1000	103	0-0-50	16,500
14894	บางใหญ่	บางกรวย	574	5036I	6226	09	1:1000	17	0-0-36	9,000
14895	บางใหญ่	บางกรวย	575	5036I	6226	09	1:1000	30	0-0-41	22,500
14898	บางใหญ่	บางกรวย	577	5036I	6226	09	1:1000	355	0-1-0	18,000
14930	บางกรวย	บางกรวย	5561	5036I	6226	11	1:1000	575	0-0-32	20,000
14931	บางกรวย	บางกรวย	5562	5036I	6226	11	1:1000	576	0-0-28	20,000
15004	บางใหญ่	บางกรวย	578	5036I	6026	15	1:1000	259	0-0-95	25,000
15005	บางใหญ่	บางกรวย	579	5036I	6026	15	1:1000	260	0-0-55	25,000
15006	บางใหญ่	บางกรวย	580	5036I	6026	15	1:1000	261	0-0-53	25,000
15007	บางใหญ่	บางกรวย	581	5036I	6026	15	1:1000	262	0-0-52	25,000
15008	บางใหญ่	บางกรวย	582	5036I	6026	15	1:1000	271	0-0-55.6	25,000
15013	บางใหญ่	บางกรวย	587	5036I	6026	15	1:1000	272	0-0-50	25,000
15014	บางใหญ่	บางกรวย	588	5036I	6026	15	1:1000	273	0-0-53	25,000
15015	บางใหญ่	บางกรวย	589	5036I	6026	15	1:1000	274	0-0-51	25,000
15016	บางใหญ่	บางกรวย	590	5036I	6026	15	1:1000	275	0-0-23	25,000
15017	บางใหญ่	บางกรวย	591	5036I	6026	15	1:1000	276	0-0-51	25,000
15018	บางใหญ่	บางกรวย	592	5036I	6026	15	1:1000	277	0-0-53	25,000
15019	บางใหญ่	บางกรวย	593	5036I	6026	15	1:1000	278	0-0-54	25,000
15020	บางใหญ่	บางกรวย	594	5036I	6026	15	1:1000	279	0-0-56	25,000
15021	บางใหญ่	บางกรวย	595	5036I	6026	15	1:1000	280	0-0-51	25,000

มีผลบังคับใช้ตั้งแต่วันที่

1 มกราคม พ.ศ. 2559

รอบบัญชี พ.ศ. 2559 - 2562

บัญชีกำหนดราคาประเมินทุนทรัพย์ที่ดิน

ในการจดทะเบียนสิทธิและนิติกรรมเกี่ยวกับอสังหาริมทรัพย์

เทศบาลเมือง บางกรวย

อำเภอ บางกรวย

จังหวัด นนทบุรี

หน้า 790

โฉนดที่ดินเลขที่	อำเภอ	ตำบล	หน้าสำรวจ	เครื่องหมายที่ดินระบบพิกัดฉาก ยู ที เอ็ม/ ศูนย์กำเนิด					เนื้อที่ (ไร่-งาน-ตร.วา)	ราคาประเมิน (บาท ต่อ ตร.วา)
				แผนที่ภูมิประเทศ	ระวาง	แผ่น	มาตราส่วน	เลขที่ดิน		
15022	บางใหญ่	บางกรวย	596	5036I	6026	15	1:1000	281	0-0-52	25,000
15023	บางใหญ่	บางกรวย	597	5036I	6026	15	1:1000	282	0-0-52	25,000
15024	บางใหญ่	บางกรวย	598	5036I	6026	15	1:1000	283	0-0-25	25,000
15025	บางใหญ่	บางกรวย	599	5036I	6026	15	1:1000	284	0-0-51	25,000
15026	บางใหญ่	บางกรวย	600	5036I	6026	15	1:1000	285	0-1-6	25,000
15027	บางใหญ่	บางกรวย	601	5036I	6026	15	1:1000	286	0-0-30	25,000
15067	บางกรวย	บางกรวย	5564	5036I	6226	09	1:1000	1430	0-0-20	6,500
15072	บางกรวย	บางกรวย	5576	5036I	6226	06	1:1000	579	0-0-28.5	28,000
15075	บางกรวย	บางกรวย	5567	5036I	6226	06	1:1000	571	0-0-50	18,000
15076	บางกรวย	บางกรวย	5568	5036I	6226	06	1:1000	572	0-0-20	18,000
15077	บางกรวย	บางกรวย	5569	5036I	6226	06	1:1000	573	0-0-20	18,000
15078	บางกรวย	บางกรวย	5570	5036I	6226	06	1:1000	574	0-0-20	18,000
15079	บางกรวย	บางกรวย	5571	5036I	6226	06	1:1000	575	0-0-20	18,000
15080	บางกรวย	บางกรวย	5572	5036I	6226	06	1:1000	576	0-0-20	18,000
15081	บางกรวย	บางกรวย	5573	5036I	6226	06	1:1000	577	0-2-61	11,500
15082	บางกรวย	บางกรวย	5574	5036I	6226	06	1:1000	578	0-2-55	15,500
15131	บางใหญ่	บางกรวย	602	5036I	6026	12	1:1000	20	0-0-56	6,500
15132	บางใหญ่	บางกรวย	603	5036I	6026	12	1:1000	21	0-0-49	6,500
15133	บางใหญ่	บางกรวย	604	5036I	6026	12	1:1000	22	0-0-50	6,500
15134	บางใหญ่	บางกรวย	605	5036I	6026	12	1:1000	24	0-0-60	6,500

มีผลบังคับใช้ตั้งแต่วันที่

1 มกราคม พ.ศ. 2559

รอบบัญชี พ.ศ. 2559 - 2562

บัญชีกำหนดราคาประเมินทุนทรัพย์ที่ดิน

ในการจดทะเบียนสิทธิและนิติกรรมเกี่ยวกับอสังหาริมทรัพย์

เทศบาลเมือง บางกรวย

อำเภอ บางกรวย

จังหวัด นนทบุรี

หน้า 791

โฉนดที่ดินเลขที่	อำเภอ	ตำบล	หน้าสำรวจ	เครื่องหมายที่ดินระบบพิกัดฉาก ยู ที เอ็ม/ ศูนย์กำเนิด					เนื้อที่ (ไร่-งาน-ตร.วา)	ราคาประเมิน (บาท ต่อ ตร.วา)
				แผนที่ภูมิประเทศ	ระวาง	แผ่น	มาตราส่วน	เลขที่ดิน		
15135	บางใหญ่	บางกรวย	606	5036I	6026	12	1:1000	25	0-0-51	6,500
15136	บางใหญ่	บางกรวย	607	5036I	6026	12	1:1000	26	0-0-54	6,500
15137	บางใหญ่	บางกรวย	608	5036I	6026	12	1:1000	28	0-1-0	18,000
15138	บางใหญ่	บางกรวย	609	5036I	6026	12	1:1000	27	0-0-66	6,500
15139	บางใหญ่	บางกรวย	610	5036I	6026	12	1:1000	30	0-0-68	6,500
15140	บางใหญ่	บางกรวย	611	5036I	6026	12	1:1000	31	0-0-99	18,000
15180	บางกรวย	บางกรวย	5560	5036I	6226	09	1:1000	1428	0-1-22	15,000
15201	บางใหญ่	บางกรวย	612	5036I	6026	14	1:1000	187	0-0-70	12,000
15202	บางใหญ่	บางกรวย	613	5036I	6026	14	1:1000	184	0-1-31	12,000
15204	บางกรวย	บางกรวย	5775	5036I	6026	16	1:1000	660	0-0-67.5	18,000
15219	บางใหญ่	บางกรวย	614	5036I	6226	13	1:1000	285	0-0-3	9,000
15220	บางใหญ่	บางกรวย	615	5036I	6226	13	1:1000	275	0-0-23	9,000
15221	บางใหญ่	บางกรวย	616	5036I	6226	13	1:1000	284	0-1-0	18,000
15353	บางใหญ่	บางกรวย	617	5036I	6026	14	1:1000	173	0-0-25	12,000
15516	บางกรวย	บางกรวย	5579	5036I	6024	03	1:1000	587	0-0-75	18,000
15517	บางกรวย	บางกรวย	5558	5036I	6026	14	1:1000	207	0-0-85	4,500
15518	บางกรวย	บางกรวย	5559	5036I	6026	14	1:1000	208	0-2-0	12,000
15591	บางกรวย	บางกรวย	921	5036I	6024	03	1:1000	309	0-0-80	22,000
15772	บางกรวย	บางกรวย	5580	5036I	6226	13	1:1000	1323	0-3-59	8,500
15773	บางกรวย	บางกรวย	5581	5036I	6226	13	1:1000	1324	0-3-59	8,500

มีผลบังคับใช้ตั้งแต่วันที่

1 มกราคม พ.ศ. 2559

รอบบัญชี พ.ศ. 2559 - 2562

บัญชีกำหนดราคาประเมินทุนทรัพย์ที่ดิน

ในการจดทะเบียนสิทธิและนิติกรรมเกี่ยวกับอสังหาริมทรัพย์

เทศบาลเมือง บางกรวย

อำเภอ บางกรวย

จังหวัด นนทบุรี

หน้า 792

โฉนดที่ดินเลขที่	อำเภอ	ตำบล	หน้าสำรวจ	เครื่องหมายที่ดินระบบพิกัดฉาก ยู ที เอ็ม/ ศูนย์กำเนิด					เนื้อที่ (ไร่-งาน-ตร.วา)	ราคาประเมิน (บาท ต่อ ตร.วา)
				แผนที่ภูมิประเทศ	ระวาง	แผ่น	มาตราส่วน	เลขที่ดิน		
15797	บางกรวย	บางกรวย	5584	5036I	6026	11	1:1000	212	6-0-98	28,000
15888	บางกรวย	บางกรวย	5586	5036I	6226	14	1:1000	817	0-0-5	3,250
15937	บางใหญ่	บางกรวย	618	5036I	6024	03	1:1000	96	0-1-0	22,000
16049	บางใหญ่	บางกรวย	619	5036I	6026	15	1:1000	293	0-0-86	25,000
16050	บางใหญ่	บางกรวย	620	5036I	6026	15	1:1000	294	0-0-86	25,000
16051	บางใหญ่	บางกรวย	621	5036I	6026	15	1:1000	295	0-1-0	25,000
16051	บางกรวย	บางกรวย	5587	5036I	6226	05	1:1000	633	0-1-14	18,000
16055	บางกรวย	บางกรวย	5595	5036I	6226	06	1:1000	581	0-0-32	15,000
16151	บางกรวย	บางกรวย	5589	5036I	6226	13	1:1000	1326	0-1-25	10,000
16152	บางกรวย	บางกรวย	5590	5036I	6226	13	1:1000	1327	0-1-5	10,000
16153	บางกรวย	บางกรวย	5591	5036I	6226	13	1:1000	1328	0-1-5	10,000
16154	บางกรวย	บางกรวย	5592	5036I	6226	13	1:1000	1329	0-1-6	10,000
16155	บางกรวย	บางกรวย	5593	5036I	6226	13	1:1000	1330	0-1-6	10,000
16156	บางกรวย	บางกรวย	5594	5036I	6226	13	1:1000	1331	0-0-88	5,000
16329	บางกรวย	บางกรวย	5596	5036I	6226	13	1:1000	1332	0-0-95	18,000
16330	บางกรวย	บางกรวย	5597	5036I	6226	13	1:1000	1333	0-0-25	18,000
16331	บางกรวย	บางกรวย	5598	5036I	6224	01	1:1000	127	0-0-99	18,000
16332	บางกรวย	บางกรวย	5599	5036I	6224	01	1:1000	128	0-0-99	10,000
16333	บางกรวย	บางกรวย	5600	5036I	6224	01	1:1000	129	0-1-0	10,000
16334	บางกรวย	บางกรวย	5601	5036I	6224	01	1:1000	130	0-1-0	18,000

มีผลบังคับใช้ตั้งแต่วันที่

1 มกราคม พ.ศ. 2559

รอบบัญชี พ.ศ. 2559 - 2562

บัญชีกำหนดราคาประเมินทุนทรัพย์ที่ดิน

ในการจดทะเบียนสิทธิและนิติกรรมเกี่ยวกับอสังหาริมทรัพย์

เทศบาลเมือง บางกรวย

อำเภอ บางกรวย

จังหวัด นนทบุรี

หน้า 793

โฉนดที่ดินเลขที่	อำเภอ	ตำบล	หน้าสำรวจ	เครื่องหมายที่ดินระบบพิกัดฉาก ยู ที เอ็ม/ ศูนย์กำเนิด					เนื้อที่ (ไร่-งาน-ตร.วา)	ราคาประเมิน (บาท ต่อ ตร.วา)
				แผนที่ภูมิประเทศ	ระวาง	แผ่น	มาตราส่วน	เลขที่ดิน		
16401	บางใหญ่	บางกรวย	622	5036I	6026	12	1:1000	72	0-0-64	33,500
16402	บางใหญ่	บางกรวย	623	5036I	6226	09	1:1000	178	0-1-0	3,250
16403	บางใหญ่	บางกรวย	624	5036I	6226	09	1:1000	1373	0-0-80	6,500
16404	บางใหญ่	บางกรวย	625	5036I	6026	12	1:1000	324	0-1-0	6,500
16405	บางใหญ่	บางกรวย	626	5036I	6026	12	1:1000	323	0-1-0	6,500
16409	บางใหญ่	บางกรวย	450	5036I	6026	16	1:1000	534	0-1-22	20,000
16410	บางใหญ่	บางกรวย	297	5036I	6026	16	1:1000	594	0-0-50	10,000
16424	บางใหญ่	บางกรวย	627	5036I	6024	03	1:1000	92	0-0-8	22,000
16425	บางใหญ่	บางกรวย	628	5036I	6024	03	1:1000	207	0-0-1	22,000
16433	บางใหญ่	บางกรวย	630	5036I	6024	03	1:1000	202	0-0-72	22,000
16434	บางใหญ่	บางกรวย	631	5036I	6024	03	1:1000	206	0-0-95	22,000
16435	บางใหญ่	บางกรวย	632	5036I	6024	03	1:1000	198	0-0-41	22,000
16436	บางใหญ่	บางกรวย	633	5036I	6024	03	1:1000	203	0-0-80	22,000
16437	บางใหญ่	บางกรวย	634	5036I	6024	03	1:1000	205	0-0-98	22,000
16438	บางใหญ่	บางกรวย	635	5036I	6024	03	1:1000	204	0-0-65	11,000
16439	บางใหญ่	บางกรวย	636	5036I	6024	03	1:1000	237	0-0-37	22,000
16440	บางใหญ่	บางกรวย	637	5036I	6024	03	1:1000	236	0-0-80	22,000
16441	บางใหญ่	บางกรวย	638	5036I	6024	03	1:1000	235	0-1-0	22,000
16442	บางใหญ่	บางกรวย	639	5036I	6024	03	1:1000	246	0-0-36	22,000
16443	บางใหญ่	บางกรวย	640	5036I	6024	03	1:1000	247	0-0-80	22,000

มีผลบังคับใช้ตั้งแต่วันที่

1 มกราคม พ.ศ. 2559

รอบบัญชี พ.ศ. 2559 - 2562

บัญชีกำหนดราคาประเมินทุนทรัพย์ที่ดิน

ในการจดทะเบียนสิทธิและนิติกรรมเกี่ยวกับอสังหาริมทรัพย์

เทศบาลเมือง บางกรวย

อำเภอ บางกรวย

จังหวัด นนทบุรี

หน้า 794

โฉนดที่ดินเลขที่	อำเภอ	ตำบล	หน้าสำรวจ	เครื่องหมายที่ดินระบบพิกัดฉาก ยู ที เอ็ม/ ศูนย์กำเนิด					เนื้อที่ (ไร่-งาน-ตร.วา)	ราคาประเมิน (บาท ต่อ ตร.วา)
				แผนที่ภูมิประเทศ	ระวาง	แผ่น	มาตราส่วน	เลขที่ดิน		
16444	บางใหญ่	บางกรวย	641	5036I	6024	03	1:1000	248	0-1-1	22,000
16445	บางใหญ่	บางกรวย	642	5036I	6024	03	1:1000	262	0-0-65	11,000
16446	บางใหญ่	บางกรวย	643	5036I	6024	03	1:1000	329	0-0-34	22,000
16447	บางใหญ่	บางกรวย	644	5036I	6024	03	1:1000	330	0-0-80	22,000
16448	บางใหญ่	บางกรวย	645	5036I	6024	03	1:1000	331	0-1-4	22,000
16449	บางใหญ่	บางกรวย	646	5036I	6024	03	1:1000	346	0-0-32	22,000
16450	บางใหญ่	บางกรวย	647	5036I	6024	03	1:1000	345	0-0-80	22,000
16451	บางใหญ่	บางกรวย	648	5036I	6024	03	1:1000	344	0-1-6	22,000
16452	บางใหญ่	บางกรวย	649	5036I	6024	03	1:1000	364	0-0-18	22,000
16453	บางใหญ่	บางกรวย	650	5036I	6024	03	1:1000	363	0-0-47	22,000
16454	บางใหญ่	บางกรวย	651	5036I	6024	03	1:1000	360	0-0-62	22,000
16473	บางใหญ่	บางกรวย	652	5036I	6026	16	1:1000	482	0-0-21	10,000
16474	บางใหญ่	บางกรวย	653	5036I	6026	16	1:1000	479	0-0-32	20,000
16475	บางใหญ่	บางกรวย	654	5036I	6026	16	1:1000	481	0-0-40	20,000
16476	บางใหญ่	บางกรวย	655	5036I	6026	16	1:1000	483	0-0-42	20,000
16477	บางใหญ่	บางกรวย	656	5036I	6026	16	1:1000	484	0-0-5	20,000
16478	บางใหญ่	บางกรวย	657	5036I	6026	16	1:1000	478	0-0-56	10,000
16479	บางใหญ่	บางกรวย	658	5036I	6026	16	1:1000	477	0-0-30	20,000
16480	บางใหญ่	บางกรวย	659	5036I	6026	16	1:1000	476	0-0-40	20,000
16481	บางใหญ่	บางกรวย	660	5036I	6026	16	1:1000	475	0-0-40	20,000

มีผลบังคับใช้ตั้งแต่วันที่

1 มกราคม พ.ศ. 2559

รอบบัญชี พ.ศ. 2559 - 2562

บัญชีกำหนดราคาประเมินทุนทรัพย์ที่ดิน

ในการจดทะเบียนสิทธิและนิติกรรมเกี่ยวกับอสังหาริมทรัพย์

เทศบาลเมือง บางกรวย

อำเภอ บางกรวย

จังหวัด นนทบุรี

หน้า 795

โฉนดที่ดินเลขที่	อำเภอ	ตำบล	หน้าสำรวจ	เครื่องหมายที่ดินระบบพิกัดฉาก ยู ที เอ็ม/ ศูนย์กำเนิด					เนื้อที่ (ไร่-งาน-ตร.วา)	ราคาประเมิน (บาท ต่อ ตร.วา)
				แผนที่ภูมิประเทศ	ระวาง	แผ่น	มาตราส่วน	เลขที่ดิน		
16482	บางใหญ่	บางกรวย	661	5036I	6026	16	1:1000	474	0-0-40	20,000
16483	บางใหญ่	บางกรวย	662	5036I	6026	16	1:1000	464	0-0-29	20,000
16484	บางใหญ่	บางกรวย	663	5036I	6026	16	1:1000	465	0-0-40	20,000
16485	บางใหญ่	บางกรวย	664	5036I	6026	16	1:1000	466	0-0-40	20,000
16486	บางใหญ่	บางกรวย	665	5036I	6026	16	1:1000	467	0-0-40	20,000
16487	บางใหญ่	บางกรวย	666	5036I	6026	16	1:1000	463	0-0-56	10,000
16488	บางใหญ่	บางกรวย	667	5036I	6026	16	1:1000	462	0-0-27	20,000
16489	บางใหญ่	บางกรวย	668	5036I	6026	16	1:1000	460	0-0-30	20,000
16490	บางใหญ่	บางกรวย	669	5036I	6026	16	1:1000	458	0-0-60	20,000
16491	บางใหญ่	บางกรวย	670	5036I	6026	16	1:1000	457	0-0-13	20,000
16492	บางใหญ่	บางกรวย	671	5036I	6026	16	1:1000	446	0-0-53	20,000
16493	บางใหญ่	บางกรวย	672	5036I	6026	16	1:1000	447	0-0-60	20,000
16494	บางใหญ่	บางกรวย	673	5036I	6026	16	1:1000	448	0-0-60	20,000
16495	บางใหญ่	บางกรวย	674	5036I	6026	16	1:1000	449	0-0-15	20,000
16496	บางใหญ่	บางกรวย	675	5036I	6026	16	1:1000	445	0-0-56	10,000
16497	บางใหญ่	บางกรวย	676	5036I	6026	16	1:1000	439	0-0-51	20,000
16498	บางใหญ่	บางกรวย	677	5036I	6026	16	1:1000	440	0-0-60	20,000
16499	บางใหญ่	บางกรวย	678	5036I	6026	16	1:1000	441	0-0-77	20,000
16501	บางใหญ่	บางกรวย	680	5036I	6026	16	1:1000	438	0-0-50	20,000
16502	บางใหญ่	บางกรวย	681	5036I	6026	16	1:1000	437	0-0-60	20,000

มีผลบังคับใช้ตั้งแต่วันที่

1 มกราคม พ.ศ. 2559

รอบบัญชี พ.ศ. 2559 - 2562

บัญชีกำหนดราคาประเมินทุนทรัพย์ที่ดิน

ในการจดทะเบียนสิทธิและนิติกรรมเกี่ยวกับอสังหาริมทรัพย์

เทศบาลเมือง บางกรวย

อำเภอ บางกรวย

จังหวัด นนทบุรี

หน้า 796

โฉนดที่ดินเลขที่	อำเภอ	ตำบล	หน้าสำรวจ	เครื่องหมายที่ดินระบบพิกัดฉาก ยู ที เอ็ม/ ศูนย์กำเนิด					เนื้อที่ (ไร่-งาน-ตร.วา)	ราคาประเมิน (บาท ต่อ ตร.วา)
				แผนที่ภูมิประเทศ	ระวาง	แผ่น	มาตราส่วน	เลขที่ดิน		
16503	บางใหญ่	บางกรวย	682	5036I	6026	16	1:1000	436	0-0-79	20,000
16505	บางใหญ่	บางกรวย	684	5036I	6026	16	1:1000	431	0-0-56	10,000
16506	บางใหญ่	บางกรวย	685	5036I	6026	16	1:1000	430	0-0-48	20,000
16507	บางใหญ่	บางกรวย	686	5036I	6026	16	1:1000	429	0-0-60	20,000
16508	บางใหญ่	บางกรวย	687	5036I	6026	16	1:1000	428	0-0-60	20,000
16509	บางใหญ่	บางกรวย	688	5036I	6026	16	1:1000	427	0-0-20	20,000
16512	บางใหญ่	บางกรวย	691	5036I	6026	16	1:1000	418	0-0-60	20,000
16513	บางใหญ่	บางกรวย	692	5036I	6026	16	1:1000	419	0-0-23	20,000
16514	บางใหญ่	บางกรวย	693	5036I	6026	16	1:1000	413	0-0-58	10,000
16515	บางใหญ่	บางกรวย	694	5036I	6026	16	1:1000	412	0-0-49	20,000
16516	บางใหญ่	บางกรวย	695	5036I	6026	16	1:1000	411	0-0-60	20,000
16517	บางใหญ่	บางกรวย	696	5036I	6026	16	1:1000	410	0-0-60	20,000
16518	บางใหญ่	บางกรวย	697	5036I	6026	16	1:1000	409	0-0-26	20,000
16519	บางใหญ่	บางกรวย	698	5036I	6026	16	1:1000	485	0-0-17	20,000
16520	บางใหญ่	บางกรวย	699	5036I	6026	16	1:1000	487	0-0-45	20,000
16521	บางกรวย	บางกรวย	5610	5036I	6024	04	1:1000	242	0-1-59	18,000
16521	บางใหญ่	บางกรวย	700	5036I	6026	16	1:1000	488	0-0-47	20,000
16522	บางกรวย	บางกรวย	5611	5036I	6024	04	1:1000	243	0-1-61	18,000
16522	บางใหญ่	บางกรวย	701	5036I	6026	16	1:1000	473	0-0-40	20,000
16523	บางกรวย	บางกรวย	5612	5036I	6024	04	1:1000	244	0-0-80.5	18,000

มีผลบังคับใช้ตั้งแต่วันที่

1 มกราคม พ.ศ. 2559

รอบบัญชี พ.ศ. 2559 - 2562

บัญชีกำหนดราคาประเมินทุนทรัพย์ที่ดิน

ในการจดทะเบียนสิทธิและนิติกรรมเกี่ยวกับอสังหาริมทรัพย์

เทศบาลเมือง บางกรวย

อำเภอ บางกรวย

จังหวัด นนทบุรี

หน้า 797

โฉนดที่ดินเลขที่	อำเภอ	ตำบล	หน้าสำรวจ	เครื่องหมายที่ดินระบบพิกัดฉาก ยู ที เอ็ม/ ศูนย์กำเนิด					เนื้อที่ (ไร่-งาน-ตร.วา)	ราคาประเมิน (บาท ต่อ ตร.วา)
				แผนที่ภูมิประเทศ	ระวาง	แผ่น	มาตราส่วน	เลขที่ดิน		
16523	บางใหญ่	บางกรวย	702	5036I	6026	16	1:1000	472	0-0-47	20,000
16524	บางใหญ่	บางกรวย	703	5036I	6026	16	1:1000	471	0-0-48	20,000
16525	บางใหญ่	บางกรวย	704	5036I	6026	16	1:1000	468	0-0-40	20,000
16526	บางใหญ่	บางกรวย	705	5036I	6026	16	1:1000	470	0-0-48	20,000
16527	บางใหญ่	บางกรวย	706	5036I	6026	16	1:1000	469	0-0-47	20,000
16528	บางใหญ่	บางกรวย	707	5036I	6026	16	1:1000	456	0-0-17	20,000
16529	บางใหญ่	บางกรวย	708	5036I	6026	16	1:1000	454	0-0-59	20,000
16530	บางใหญ่	บางกรวย	709	5036I	6026	16	1:1000	453	0-0-60	20,000
16531	บางใหญ่	บางกรวย	710	5036I	6026	16	1:1000	450	0-0-45	20,000
16532	บางใหญ่	บางกรวย	711	5036I	6026	16	1:1000	452	0-0-60	20,000
16533	บางใหญ่	บางกรวย	712	5036I	6026	16	1:1000	451	0-0-59	20,000
16534	บางใหญ่	บางกรวย	713	5036I	6026	16	1:1000	442	0-0-43	20,000
16535	บางใหญ่	บางกรวย	714	5036I	6026	16	1:1000	444	0-0-59	20,000
16536	บางใหญ่	บางกรวย	715	5036I	6026	16	1:1000	443	0-0-60	20,000
16537	บางใหญ่	บางกรวย	716	5036I	6026	16	1:1000	435	0-0-41	20,000
16538	บางใหญ่	บางกรวย	717	5036I	6026	16	1:1000	434	0-0-60	20,000
16539	บางใหญ่	บางกรวย	718	5036I	6026	16	1:1000	433	0-0-59	20,000
16540	บางใหญ่	บางกรวย	719	5036I	6026	16	1:1000	426	0-0-40	20,000
16541	บางใหญ่	บางกรวย	720	5036I	6026	16	1:1000	424	0-0-34	20,000
16542	บางใหญ่	บางกรวย	721	5036I	6026	16	1:1000	423	0-0-60	20,000

มีผลบังคับใช้ตั้งแต่วันที่

1 มกราคม พ.ศ. 2559

รอบบัญชี พ.ศ. 2559 - 2562

บัญชีกำหนดราคาประเมินทุนทรัพย์ที่ดิน

ในการจดทะเบียนสิทธิและนิติกรรมเกี่ยวกับอสังหาริมทรัพย์

เทศบาลเมือง บางกรวย

อำเภอ บางกรวย

จังหวัด นนทบุรี

หน้า 798

โฉนดที่ดินเลขที่	อำเภอ	ตำบล	หน้าสำรวจ	เครื่องหมายที่ดินระบบพิกัดฉาก ยู ที เอ็ม/ ศูนย์กำเนิด					เนื้อที่ (ไร่-งาน-ตร.วา)	ราคาประเมิน (บาท ต่อ ตร.วา)
				แผนที่ภูมิประเทศ	ระวาง	แผ่น	มาตราส่วน	เลขที่ดิน		
16543	บางใหญ่	บางกรวย	722	5036I	6026	16	1:1000	420	0-0-37	20,000
16544	บางใหญ่	บางกรวย	723	5036I	6026	16	1:1000	422	0-0-60	20,000
16545	บางใหญ่	บางกรวย	724	5036I	6026	16	1:1000	421	0-0-59	20,000
16546	บางใหญ่	บางกรวย	725	5036I	6026	16	1:1000	408	0-0-34	20,000
16547	บางใหญ่	บางกรวย	726	5036I	6026	16	1:1000	407	0-0-59	20,000
16548	บางใหญ่	บางกรวย	727	5036I	6026	16	1:1000	406	0-0-60	20,000
16549	บางใหญ่	บางกรวย	728	5036I	6026	16	1:1000	400	0-0-55	10,000
16692	บางใหญ่	บางกรวย	729	5036I	6024	03	1:1000	90	0-0-1	11,000
16798	บางใหญ่	บางกรวย	1109	5036I	6024	04	1:1000	169	0-3-11	4,500
16799	บางใหญ่	บางกรวย	1110	5036I	6024	04	1:1000	170	0-3-1	4,500
16816	บางกรวย	บางกรวย	5608	5036I	6024	03	1:1000	588	0-0-17	22,000
16817	บางกรวย	บางกรวย	5609	5036I	6024	03	1:1000	589	0-0-40	22,000
16979	บางใหญ่	บางกรวย	394	5036I	6026	15	1:1000	433	0-1-5	14,000
16980	บางใหญ่	บางกรวย	395	5036I	6024	03	1:1000	52	0-1-20	14,000
16986	บางใหญ่	บางกรวย	730	5036I	6024	03	1:1000	101	0-0-16	22,000
17009	บางใหญ่	บางกรวย	731	5036I	6026	15	1:1000	190	0-0-61	18,000
17010	บางใหญ่	บางกรวย	6199	5036I	6026	15	1:1000	191	0-0-93	18,000
17011	บางใหญ่	บางกรวย	6200	5036I	6026	15	1:1000	192	0-0-94	18,000
17012	บางใหญ่	บางกรวย	734	5036I	6026	15	1:1000	193	0-0-95	18,000
17013	บางใหญ่	บางกรวย	735	5036I	6026	15	1:1000	194	0-0-96	18,000

มีผลบังคับใช้ตั้งแต่วันที่

1 มกราคม พ.ศ. 2559

รอบบัญชี พ.ศ. 2559 - 2562

บัญชีกำหนดราคาประเมินทุนทรัพย์ที่ดิน

ในการจดทะเบียนสิทธิและนิติกรรมเกี่ยวกับอสังหาริมทรัพย์

เทศบาลเมือง บางกรวย

อำเภอ บางกรวย

จังหวัด นนทบุรี

หน้า 799

โฉนดที่ดินเลขที่	อำเภอ	ตำบล	หน้าสำรวจ	เครื่องหมายที่ดินระบบพิกัดฉาก ยู ที เอ็ม/ ศูนย์กำเนิด					เนื้อที่ (ไร่-งาน-ตร.วา)	ราคาประเมิน (บาท ต่อ ตร.วา)
				แผนที่ภูมิประเทศ	ระวาง	แผ่น	มาตราส่วน	เลขที่ดิน		
17014	บางใหญ่	บางกรวย	736	5036I	6026	15	1:1000	195	0-0-98	18,000
17015	บางใหญ่	บางกรวย	737	5036I	6026	15	1:1000	196	0-0-98	18,000
17016	บางใหญ่	บางกรวย	738	5036I	6026	15	1:1000	197	0-0-98	18,000
17017	บางใหญ่	บางกรวย	739	5036I	6026	15	1:1000	198	0-0-32	18,000
17124	บางใหญ่	บางกรวย	740	5036I	6026	15	1:1000	172	0-0-3	9,000
17126	บางใหญ่	บางกรวย	742	5036I	6026	15	1:1000	174	0-0-64	18,000
17127	บางใหญ่	บางกรวย	743	5036I	6026	15	1:1000	175	0-0-50	18,000
17128	บางใหญ่	บางกรวย	744	5036I	6026	15	1:1000	176	0-0-54	18,000
17129	บางใหญ่	บางกรวย	745	5036I	6026	15	1:1000	177	0-1-3	18,000
17144	บางใหญ่	บางกรวย	746	5036I	6024	03	1:1000	549	0-0-80	22,000
17145	บางใหญ่	บางกรวย	747	5036I	6024	03	1:1000	547	0-1-40	22,000
17146	บางใหญ่	บางกรวย	748	5036I	6024	03	1:1000	548	0-1-40	22,000
17147	บางใหญ่	บางกรวย	749	5036I	6024	03	1:1000	564	0-0-57	22,000
17148	บางใหญ่	บางกรวย	750	5036I	6024	03	1:1000	565	0-0-80	22,000
17149	บางใหญ่	บางกรวย	751	5036I	6024	03	1:1000	566	0-0-87	22,000
17189	บางใหญ่	บางกรวย	752	5036I	6024	03	1:1000	107	0-1-10	22,000
17190	บางใหญ่	บางกรวย	753	5036I	6024	03	1:1000	102	0-1-5	22,000
17191	บางใหญ่	บางกรวย	754	5036I	6024	03	1:1000	104	0-1-21	22,000
17193	บางใหญ่	บางกรวย	755	5036I	6026	14	1:1000	169	0-0-25	12,000
17194	บางใหญ่	บางกรวย	756	5036I	6026	14	1:1000	170	0-0-36	12,000

มีผลบังคับใช้ตั้งแต่วันที่

1 มกราคม พ.ศ. 2559

รอบบัญชี พ.ศ. 2559 - 2562

บัญชีกำหนดราคาประเมินทุนทรัพย์ที่ดิน

ในการจดทะเบียนสิทธิและนิติกรรมเกี่ยวกับอสังหาริมทรัพย์

เทศบาลเมือง บางกรวย

อำเภอ บางกรวย

จังหวัด นนทบุรี

หน้า 800

โฉนดที่ดินเลขที่	อำเภอ	ตำบล	หน้าสำรวจ	เครื่องหมายที่ดินระบบพิกัดฉาก ยู ที เอ็ม/ ศูนย์กำเนิด					เนื้อที่ (ไร่-งาน-ตร.วา)	ราคาประเมิน (บาท ต่อ ตร.วา)
				แผนที่ภูมิประเทศ	ระวาง	แผ่น	มาตราส่วน	เลขที่ดิน		
17195	บางใหญ่	บางกรวย	757	5036I	6026	14	1:1000	171	0-0-25	12,000
17196	บางใหญ่	บางกรวย	758	5036I	6026	14	1:1000	172	0-0-15	12,000
17374	บางกรวย	บางกรวย	5615	5036I	6024	03	1:1000	590	0-0-31	22,000
17377	บางกรวย	บางกรวย	5614	5036I	6226	13	1:1000	1340	0-0-4	15,000
17393	บางกรวย	บางกรวย	5613	5036I	6026	15	1:1000	451	0-0-12	22,000
17454	บางกรวย	บางกรวย	5602	5036I	6226	13	1:1000	1334	0-1-98	11,000
17455	บางกรวย	บางกรวย	5603	5036I	6226	13	1:1000	1335	0-1-13	15,000
17456	บางกรวย	บางกรวย	5604	5036I	6226	13	1:1000	1336	0-1-64	13,000
17457	บางกรวย	บางกรวย	5605	5036I	6226	13	1:1000	1337	0-2-54	8,400
17458	บางกรวย	บางกรวย	5606	5036I	6226	13	1:1000	1338	0-0-3	11,000
17459	บางกรวย	บางกรวย	5607	5036I	6226	13	1:1000	1339	0-0-66	11,000
18031	บางกรวย	บางกรวย	5616	5036I	6026	15	1:1000	452	0-0-4.1	11,500
18207	บางกรวย	บางกรวย	5618	5036I	6226	13	1:1000	1341	0-0-27.8	18,000
18208	บางกรวย	บางกรวย	5619	5036I	6226	13	1:1000	1342	0-0-30.9	18,000
18209	บางกรวย	บางกรวย	5620	5036I	6226	13	1:1000	1343	0-0-28.3	18,000
18210	บางกรวย	บางกรวย	5621	5036I	6226	13	1:1000	1344	0-0-26.9	18,000
18211	บางกรวย	บางกรวย	5622	5036I	6226	13	1:1000	1345	0-0-25.4	18,000
18212	บางกรวย	บางกรวย	5623	5036I	6226	13	1:1000	1346	0-0-35	18,000
18213	บางกรวย	บางกรวย	5624	5036I	6226	13	1:1000	1347	0-0-42.1	18,000
18251	บางกรวย	บางกรวย	5629	5036I	6226	05	1:1000	634	0-2-57	10,000

มีผลบังคับใช้ตั้งแต่วันที่

1 มกราคม พ.ศ. 2559

รอบบัญชี พ.ศ. 2559 - 2562

บัญชีกำหนดราคาประเมินทุนทรัพย์ที่ดิน

ในการจดทะเบียนสิทธิและนิติกรรมเกี่ยวกับอสังหาริมทรัพย์

เทศบาลเมือง บางกรวย

อำเภอ บางกรวย

จังหวัด นนทบุรี

หน้า 801

โฉนดที่ดินเลขที่	อำเภอ	ตำบล	หน้าสำรวจ	เครื่องหมายที่ดินระบบพิกัดฉาก ยู ที เอ็ม/ ศูนย์กำเนิด					เนื้อที่ (ไร่-งาน-ตร.วา)	ราคาประเมิน (บาท ต่อ ตร.วา)
				แผนที่ภูมิประเทศ	ระวาง	แผ่น	มาตราส่วน	เลขที่ดิน		
18427	บางใหญ่	บางกรวย	436	5036I	6226	13	1:1000	856	0-0-50	6,500
18490	บางกรวย	บางกรวย	1919	5036I	6226	11	1:1000	204	0-0-17.6	20,000
18520	บางใหญ่	บางกรวย	432	5036I	6026	15	1:1000	12	0-0-69	45,000
18545	บางใหญ่	บางกรวย	760	5036I	6024	03	1:1000	379	0-0-86	22,000
18546	บางใหญ่	บางกรวย	761	5036I	6024	03	1:1000	380	0-0-89	22,000
18547	บางใหญ่	บางกรวย	762	5036I	6024	03	1:1000	388	0-0-64	11,000
18548	บางใหญ่	บางกรวย	763	5036I	6024	03	1:1000	525	0-0-45	22,000
18549	บางใหญ่	บางกรวย	764	5036I	6024	03	1:1000	526	0-0-80	22,000
18550	บางใหญ่	บางกรวย	765	5036I	6024	03	1:1000	527	0-0-91	22,000
18551	บางใหญ่	บางกรวย	766	5036I	6024	03	1:1000	536	0-0-40	22,000
18552	บางใหญ่	บางกรวย	767	5036I	6024	03	1:1000	535	0-0-85	22,000
18556	บางใหญ่	บางกรวย	771	5036I	6024	03	1:1000	365	0-0-12	22,000
18557	บางใหญ่	บางกรวย	772	5036I	6024	03	1:1000	362	0-0-33	22,000
18558	บางใหญ่	บางกรวย	773	5036I	6024	03	1:1000	361	0-0-49	22,000
18559	บางใหญ่	บางกรวย	774	5036I	6024	03	1:1000	374	0-0-27	22,000
18560	บางใหญ่	บางกรวย	775	5036I	6024	03	1:1000	375	0-0-80	22,000
18561	บางใหญ่	บางกรวย	776	5036I	6024	03	1:1000	376	0-0-80	22,000
18562	บางใหญ่	บางกรวย	777	5036I	6024	03	1:1000	377	0-0-32	22,000
18563	บางใหญ่	บางกรวย	778	5036I	6024	03	1:1000	389	0-0-66	11,000
18564	บางใหญ่	บางกรวย	779	5036I	6024	03	1:1000	521	0-0-24	22,000

มีผลบังคับใช้ตั้งแต่วันที่

1 มกราคม พ.ศ. 2559

รอบบัญชี พ.ศ. 2559 - 2562

บัญชีกำหนดราคาประเมินทุนทรัพย์ที่ดิน

ในการจดทะเบียนสิทธิและนิติกรรมเกี่ยวกับอสังหาริมทรัพย์

เทศบาลเมือง บางกรวย

อำเภอ บางกรวย

จังหวัด นนทบุรี

หน้า 802

โฉนดที่ดินเลขที่	อำเภอ	ตำบล	หน้าสำรวจ	เครื่องหมายที่ดินระบบพิกัดฉาก ยู ที เอ็ม/ ศูนย์กำเนิด					เนื้อที่ (ไร่-งาน-ตร.วา)	ราคาประเมิน (บาท ต่อ ตร.วา)
				แผนที่ภูมิประเทศ	ระวาง	แผ่น	มาตราส่วน	เลขที่ดิน		
18565	บางใหญ่	บางกรวย	780	5036I	6024	03	1:1000	522	0-0-80	22,000
18566	บางใหญ่	บางกรวย	781	5036I	6024	03	1:1000	523	0-0-80	22,000
18567	บางใหญ่	บางกรวย	782	5036I	6024	03	1:1000	524	0-0-35	22,000
18568	บางใหญ่	บางกรวย	783	5036I	6024	03	1:1000	539	0-0-66	22,000
18569	บางใหญ่	บางกรวย	784	5036I	6024	03	1:1000	538	0-1-25	22,000
18570	บางใหญ่	บางกรวย	785	5036I	6024	03	1:1000	537	0-0-28	22,000
18571	บางใหญ่	บางกรวย	786	5036I	6024	03	1:1000	553	0-0-7	22,000
18572	บางใหญ่	บางกรวย	787	5036I	6024	03	1:1000	552	0-0-14	22,000
18573	บางใหญ่	บางกรวย	788	5036I	6024	03	1:1000	551	0-0-13	22,000
18574	บางใหญ่	บางกรวย	789	5036I	6024	03	1:1000	550	0-0-2	22,000
19244	บางใหญ่	บางกรวย	797	5036I	6024	03	1:1000	95	0-0-33	22,000
19245	บางใหญ่	บางกรวย	798	5036I	6024	03	1:1000	94	0-0-58	22,000
19246	บางใหญ่	บางกรวย	799	5036I	6024	03	1:1000	93	0-0-72	22,000
19261	บางใหญ่	บางกรวย	794	5036I	6024	03	1:1000	36	0-0-39	11,000
19262	บางใหญ่	บางกรวย	795	5036I	6024	03	1:1000	38	0-1-26	22,000
19263	บางใหญ่	บางกรวย	796	5036I	6024	03	1:1000	37	0-1-35	22,000
19467	บางใหญ่	บางกรวย	792	5036I	6026	15	1:1000	300	0-1-6	25,000
19539	บางใหญ่	บางกรวย	832	5036I	6226	13	1:1000	854	0-0-50	6,500
19540	บางใหญ่	บางกรวย	833	5036I	6226	13	1:1000	852	0-0-50	6,500
19629	บางใหญ่	บางกรวย	835	5036I	6026	15	1:1000	436	0-0-92	14,000

มีผลบังคับใช้ตั้งแต่วันที่

1 มกราคม พ.ศ. 2559

รอบบัญชี พ.ศ. 2559 - 2562

บัญชีกำหนดราคาประเมินทุนทรัพย์ที่ดิน

ในการจดทะเบียนสิทธิและนิติกรรมเกี่ยวกับอสังหาริมทรัพย์

เทศบาลเมือง บางกรวย

อำเภอ บางกรวย

จังหวัด นนทบุรี

หน้า 803

โฉนดที่ดินเลขที่	อำเภอ	ตำบล	หน้าสำรวจ	เครื่องหมายที่ดินระบบพิกัดฉาก ยู ที เอ็ม/ ศูนย์กำเนิด					เนื้อที่ (ไร่-งาน-ตร.วา)	ราคาประเมิน (บาท ต่อ ตร.วา)
				แผนที่ภูมิประเทศ	ระวาง	แผ่น	มาตราส่วน	เลขที่ดิน		
19630	บางใหญ่	บางกรวย	836	5036I	6026	15	1:1000	435	0-1-34	14,000
19631	บางใหญ่	บางกรวย	837	5036I	6026	15	1:1000	434	0-1-5	6,500
19708	บางใหญ่	บางกรวย	834	5036I	6026	12	1:1000	196	0-0-65	45,000
19768	บางใหญ่	บางกรวย	840	5036I	6026	15	1:1000	343	0-0-91	22,000
19769	บางใหญ่	บางกรวย	841	5036I	6026	15	1:1000	344	0-0-82	22,000
19770	บางใหญ่	บางกรวย	842	5036I	6026	15	1:1000	345	0-0-83	22,000
19771	บางใหญ่	บางกรวย	843	5036I	6026	15	1:1000	346	0-0-66	11,000
19772	บางใหญ่	บางกรวย	844	5036I	6026	15	1:1000	347	0-0-92	22,000
19773	บางใหญ่	บางกรวย	845	5036I	6026	15	1:1000	348	0-0-84	22,000
19774	บางใหญ่	บางกรวย	846	5036I	6026	15	1:1000	349	0-0-83	22,000
19775	บางใหญ่	บางกรวย	847	5036I	6026	15	1:1000	352	0-0-90	22,000
19776	บางใหญ่	บางกรวย	848	5036I	6026	15	1:1000	351	0-0-84	22,000
19777	บางใหญ่	บางกรวย	849	5036I	6026	15	1:1000	350	0-0-83	22,000
19778	บางใหญ่	บางกรวย	850	5036I	6026	15	1:1000	354	0-0-88	22,000
19779	บางใหญ่	บางกรวย	851	5036I	6026	15	1:1000	355	0-0-83	22,000
19780	บางใหญ่	บางกรวย	852	5036I	6026	15	1:1000	356	0-0-82	22,000
19781	บางใหญ่	บางกรวย	909	5036I	6026	15	1:1000	358	0-0-10	22,000
19782	บางใหญ่	บางกรวย	910	5036I	6026	15	1:1000	359	0-0-23	22,000
19783	บางใหญ่	บางกรวย	911	5036I	6026	15	1:1000	360	0-0-23	22,000
19784	บางใหญ่	บางกรวย	912	5036I	6026	15	1:1000	361	0-0-23	22,000

มีผลบังคับใช้ตั้งแต่วันที่

1 มกราคม พ.ศ. 2559

รอบบัญชี พ.ศ. 2559 - 2562

บัญชีกำหนดราคาประเมินทุนทรัพย์ที่ดิน

ในการจดทะเบียนสิทธิและนิติกรรมเกี่ยวกับอสังหาริมทรัพย์

เทศบาลเมือง บางกรวย

อำเภอ บางกรวย

จังหวัด นนทบุรี

หน้า 804

โฉนดที่ดินเลขที่	อำเภอ	ตำบล	หน้าสำรวจ	เครื่องหมายที่ดินระบบพิกัดฉาก ยู ที เอ็ม/ ศูนย์กำเนิด					เนื้อที่ (ไร่-งาน-ตร.วา)	ราคาประเมิน (บาท ต่อ ตร.วา)
				แผนที่ภูมิประเทศ	ระวาง	แผ่น	มาตราส่วน	เลขที่ดิน		
19785	บางใหญ่	บางกรวย	913	5036I	6026	15	1:1000	362	0-0-23	22,000
19786	บางใหญ่	บางกรวย	914	5036I	6026	15	1:1000	363	0-0-23	22,000
19787	บางใหญ่	บางกรวย	915	5036I	6026	15	1:1000	364	0-0-23	22,000
19788	บางใหญ่	บางกรวย	916	5036I	6026	15	1:1000	365	0-0-33	22,000
19789	บางใหญ่	บางกรวย	917	5036I	6026	15	1:1000	366	0-0-34	22,000
19790	บางใหญ่	บางกรวย	918	5036I	6026	15	1:1000	367	0-0-34	22,000
19791	บางใหญ่	บางกรวย	919	5036I	6026	15	1:1000	378	0-0-2	22,000
19792	บางใหญ่	บางกรวย	920	5036I	6026	15	1:1000	372	0-1-7	22,000
19793	บางใหญ่	บางกรวย	921	5036I	6026	15	1:1000	371	0-0-88	22,000
19794	บางใหญ่	บางกรวย	922	5036I	6026	15	1:1000	370	0-0-87	22,000
19795	บางใหญ่	บางกรวย	923	5036I	6026	15	1:1000	369	0-0-86	22,000
19799	บางใหญ่	บางกรวย	860	5036I	6024	03	1:1000	384	0-0-15	22,000
19800	บางใหญ่	บางกรวย	861	5036I	6024	03	1:1000	387	0-0-73	11,000
19801	บางใหญ่	บางกรวย	862	5036I	6024	03	1:1000	528	0-0-82	22,000
19802	บางใหญ่	บางกรวย	863	5036I	6024	03	1:1000	529	0-0-80	22,000
19803	บางใหญ่	บางกรวย	864	5036I	6024	03	1:1000	530	0-0-79	22,000
19804	บางใหญ่	บางกรวย	865	5036I	6024	03	1:1000	533	0-0-78	22,000
19805	บางใหญ่	บางกรวย	866	5036I	6024	03	1:1000	532	0-0-80	22,000
19806	บางใหญ่	บางกรวย	867	5036I	6024	03	1:1000	531	0-0-80	22,000
19807	บางใหญ่	บางกรวย	868	5036I	6024	03	1:1000	573	0-0-86	22,000

มีผลบังคับใช้ตั้งแต่วันที่

1 มกราคม พ.ศ. 2559

รอบบัญชี พ.ศ. 2559 - 2562

บัญชีกำหนดราคาประเมินทุนทรัพย์ที่ดิน

ในการจดทะเบียนสิทธิและนิติกรรมเกี่ยวกับอสังหาริมทรัพย์

เทศบาลเมือง บางกรวย

อำเภอ บางกรวย

จังหวัด นนทบุรี

หน้า 805

โฉนดที่ดินเลขที่	อำเภอ	ตำบล	หน้าสำรวจ	เครื่องหมายที่ดินระบบพิกัดฉาก ยู ที เอ็ม/ ศูนย์กำเนิด					เนื้อที่ (ไร่-งาน-ตร.วา)	ราคาประเมิน (บาท ต่อ ตร.วา)
				แผนที่ภูมิประเทศ	ระวาง	แผ่น	มาตราส่วน	เลขที่ดิน		
19808	บางใหญ่	บางกรวย	869	5036I	6024	03	1:1000	572	0-0-75	22,000
19809	บางใหญ่	บางกรวย	870	5036I	6024	03	1:1000	571	0-0-73	22,000
19810	บางใหญ่	บางกรวย	871	5036I	6024	03	1:1000	570	0-0-70	22,000
19811	บางใหญ่	บางกรวย	872	5036I	6024	03	1:1000	569	0-0-67	22,000
19812	บางใหญ่	บางกรวย	873	5036I	6024	07	1:1000	30	0-1-0	30,000
19813	บางใหญ่	บางกรวย	874	5036I	6024	03	1:1000	579	0-0-93	22,000
19814	บางใหญ่	บางกรวย	875	5036I	6024	03	1:1000	578	0-0-75	22,000
19815	บางใหญ่	บางกรวย	876	5036I	6024	03	1:1000	577	0-0-89	22,000
19816	บางใหญ่	บางกรวย	877	5036I	6024	03	1:1000	576	0-0-91	22,000
19817	บางใหญ่	บางกรวย	878	5036I	6024	03	1:1000	575	0-1-0	22,000
19818	บางใหญ่	บางกรวย	935	5036I	6026	15	1:1000	405	0-0-7	25,000
19819	บางใหญ่	บางกรวย	936	5036I	6026	15	1:1000	406	0-0-24	25,000
19820	บางใหญ่	บางกรวย	937	5036I	6026	15	1:1000	407	0-0-25	25,000
19821	บางใหญ่	บางกรวย	938	5036I	6026	15	1:1000	408	0-0-25	25,000
19822	บางใหญ่	บางกรวย	939	5036I	6026	15	1:1000	409	0-0-25	25,000
19823	บางใหญ่	บางกรวย	940	5036I	6026	15	1:1000	410	0-0-25	25,000
19824	บางใหญ่	บางกรวย	941	5036I	6026	15	1:1000	411	0-0-25	25,000
19825	บางใหญ่	บางกรวย	942	5036I	6026	15	1:1000	412	0-0-25	25,000
19826	บางใหญ่	บางกรวย	943	5036I	6026	15	1:1000	413	0-0-40	22,000
19827	บางใหญ่	บางกรวย	944	5036I	6026	15	1:1000	414	0-0-40	22,000

มีผลบังคับใช้ตั้งแต่วันที่

1 มกราคม พ.ศ. 2559

รอบบัญชี พ.ศ. 2559 - 2562

บัญชีกำหนดราคาประเมินทุนทรัพย์ที่ดิน

ในการจดทะเบียนสิทธิและนิติกรรมเกี่ยวกับอสังหาริมทรัพย์

เทศบาลเมือง บางกรวย

อำเภอ บางกรวย

จังหวัด นนทบุรี

หน้า 806

โฉนดที่ดินเลขที่	อำเภอ	ตำบล	หน้าสำรวจ	เครื่องหมายที่ดินระบบพิกัดฉาก ยู ที เอ็ม/ ศูนย์กำเนิด					เนื้อที่ (ไร่-งาน-ตร.วา)	ราคาประเมิน (บาท ต่อ ตร.วา)
				แผนที่ภูมิประเทศ	ระวาง	แผ่น	มาตราส่วน	เลขที่ดิน		
19828	บางใหญ่	บางกรวย	945	5036I	6026	15	1:1000	415	0-0-4	22,000
19829	บางใหญ่	บางกรวย	946	5036I	6026	15	1:1000	419	0-1-21	25,000
19830	บางใหญ่	บางกรวย	947	5036I	6026	15	1:1000	417	0-0-83	22,000
19831	บางใหญ่	บางกรวย	948	5036I	6026	15	1:1000	418	0-0-83	25,000
19832	บางใหญ่	บางกรวย	802	5036I	6026	12	1:1000	174	0-2-63	29,500
19833	บางใหญ่	บางกรวย	803	5036I	6026	12	1:1000	173	1-1-91	45,000
19834	บางใหญ่	บางกรวย	804	5036I	6026	16	1:1000	265	0-0-21	20,000
19835	บางใหญ่	บางกรวย	805	5036I	6026	16	1:1000	264	0-0-69	20,000
19836	บางใหญ่	บางกรวย	806	5036I	6026	16	1:1000	263	0-0-69	20,000
19837	บางใหญ่	บางกรวย	807	5036I	6026	16	1:1000	262	0-0-68	20,000
19838	บางใหญ่	บางกรวย	808	5036I	6026	16	1:1000	261	0-0-67	20,000
19839	บางใหญ่	บางกรวย	809	5036I	6026	16	1:1000	260	0-0-66	20,000
19840	บางใหญ่	บางกรวย	810	5036I	6026	16	1:1000	259	0-0-65	20,000
19841	บางใหญ่	บางกรวย	811	5036I	6026	16	1:1000	258	0-0-62	20,000
19842	บางใหญ่	บางกรวย	812	5036I	6026	16	1:1000	257	0-0-73	20,000
19843	บางใหญ่	บางกรวย	813	5036I	6026	16	1:1000	238	0-0-64	20,000
19844	บางใหญ่	บางกรวย	814	5036I	6026	16	1:1000	239	0-0-20	10,000
19845	บางใหญ่	บางกรวย	815	5036I	6026	16	1:1000	240	0-0-50	20,000
19846	บางใหญ่	บางกรวย	816	5036I	6026	16	1:1000	241	0-0-49	20,000
19847	บางใหญ่	บางกรวย	817	5036I	6026	16	1:1000	242	0-0-20	10,000

มีผลบังคับใช้ตั้งแต่วันที่

1 มกราคม พ.ศ. 2559

รอบบัญชี พ.ศ. 2559 - 2562

บัญชีกำหนดราคาประเมินทุนทรัพย์ที่ดิน

ในการจดทะเบียนสิทธิและนิติกรรมเกี่ยวกับอสังหาริมทรัพย์

เทศบาลเมือง บางกรวย

อำเภอ บางกรวย

จังหวัด นนทบุรี

หน้า 807

โฉนดที่ดินเลขที่	อำเภอ	ตำบล	หน้าสำรวจ	เครื่องหมายที่ดินระบบพิกัดฉาก ยู ที เอ็ม/ ศูนย์กำเนิด					เนื้อที่ (ไร่-งาน-ตร.วา)	ราคาประเมิน (บาท ต่อ ตร.วา)
				แผนที่ภูมิประเทศ	ระวาง	แผ่น	มาตราส่วน	เลขที่ดิน		
19848	บางใหญ่	บางกรวย	818	5036I	6026	16	1:1000	243	0-0-49	20,000
19849	บางใหญ่	บางกรวย	819	5036I	6026	16	1:1000	244	0-0-49	20,000
19850	บางใหญ่	บางกรวย	820	5036I	6026	16	1:1000	245	0-0-20	10,000
19851	บางใหญ่	บางกรวย	821	5036I	6026	16	1:1000	246	0-0-50	20,000
19852	บางใหญ่	บางกรวย	822	5036I	6026	16	1:1000	247	0-0-49	20,000
19853	บางใหญ่	บางกรวย	823	5036I	6026	16	1:1000	248	0-0-20	10,000
19854	บางใหญ่	บางกรวย	824	5036I	6026	16	1:1000	249	0-0-63	20,000
19855	บางใหญ่	บางกรวย	825	5036I	6026	16	1:1000	256	0-0-22	20,000
19856	บางใหญ่	บางกรวย	826	5036I	6026	16	1:1000	255	0-0-20	20,000
19857	บางใหญ่	บางกรวย	827	5036I	6026	16	1:1000	254	0-0-20	20,000
19858	บางใหญ่	บางกรวย	828	5036I	6026	16	1:1000	253	0-0-19	20,000
19859	บางใหญ่	บางกรวย	829	5036I	6026	16	1:1000	252	0-0-19	20,000
19860	บางใหญ่	บางกรวย	830	5036I	6026	16	1:1000	251	0-0-19	20,000
19861	บางใหญ่	บางกรวย	831	5036I	6026	16	1:1000	250	0-0-5	20,000
19862	บางใหญ่	บางกรวย	853	5036I	6026	12	1:1000	569	0-0-46	10,000
19863	บางใหญ่	บางกรวย	854	5036I	6026	12	1:1000	568	0-0-32	20,000
19864	บางใหญ่	บางกรวย	855	5036I	6026	12	1:1000	567	0-0-29	20,000
19865	บางใหญ่	บางกรวย	856	5036I	6026	12	1:1000	566	0-0-29	20,000
19866	บางใหญ่	บางกรวย	857	5036I	6026	12	1:1000	565	0-0-31	20,000
19867	บางใหญ่	บางกรวย	858	5036I	6026	12	1:1000	564	0-0-5	20,000

มีผลบังคับใช้ตั้งแต่วันที่

1 มกราคม พ.ศ. 2559

รอบบัญชี พ.ศ. 2559 - 2562

บัญชีกำหนดราคาประเมินทุนทรัพย์ที่ดิน

ในการจดทะเบียนสิทธิและนิติกรรมเกี่ยวกับอสังหาริมทรัพย์

เทศบาลเมือง บางกรวย

อำเภอ บางกรวย

จังหวัด นนทบุรี

หน้า 808

โฉนดที่ดินเลขที่	อำเภอ	ตำบล	หน้าสำรวจ	เครื่องหมายที่ดินระบบพิกัดฉาก ยู ที เอ็ม/ ศูนย์กำเนิด					เนื้อที่ (ไร่-งาน-ตร.วา)	ราคาประเมิน (บาท ต่อ ตร.วา)
				แผนที่ภูมิประเทศ	ระวาง	แผ่น	มาตราส่วน	เลขที่ดิน		
19868	บางใหญ่	บางกรวย	859	5036I	6026	12	1:1000	563	0-1-75	45,000
19869	บางใหญ่	บางกรวย	879	5036I	6026	15	1:1000	397	0-0-7	22,000
19870	บางใหญ่	บางกรวย	880	5036I	6026	15	1:1000	396	0-0-5	22,000
19871	บางใหญ่	บางกรวย	881	5036I	6026	15	1:1000	395	0-0-5	22,000
19872	บางใหญ่	บางกรวย	882	5036I	6026	15	1:1000	398	0-0-25	22,000
19873	บางใหญ่	บางกรวย	883	5036I	6026	15	1:1000	399	0-0-26	22,000
19874	บางใหญ่	บางกรวย	884	5036I	6026	15	1:1000	400	0-0-26	22,000
19875	บางใหญ่	บางกรวย	885	5036I	6026	15	1:1000	401	0-0-26	22,000
19876	บางใหญ่	บางกรวย	886	5036I	6026	15	1:1000	402	0-0-27	22,000
19877	บางใหญ่	บางกรวย	887	5036I	6026	15	1:1000	403	0-0-28	22,000
19878	บางใหญ่	บางกรวย	888	5036I	6026	15	1:1000	394	0-0-56	11,000
19879	บางใหญ่	บางกรวย	889	5036I	6026	15	1:1000	393	0-0-5	22,000
19880	บางใหญ่	บางกรวย	890	5036I	6026	15	1:1000	392	0-0-5	22,000
19881	บางใหญ่	บางกรวย	891	5036I	6026	15	1:1000	391	0-0-5	22,000
19882	บางใหญ่	บางกรวย	892	5036I	6026	15	1:1000	390	0-0-28	22,000
19883	บางใหญ่	บางกรวย	893	5036I	6026	15	1:1000	389	0-0-28	22,000
19884	บางใหญ่	บางกรวย	894	5036I	6026	15	1:1000	388	0-0-28	22,000
19885	บางใหญ่	บางกรวย	895	5036I	6026	15	1:1000	387	0-0-28	22,000
19886	บางใหญ่	บางกรวย	896	5036I	6026	15	1:1000	386	0-0-28	22,000
19887	บางใหญ่	บางกรวย	897	5036I	6026	15	1:1000	385	0-0-30	22,000

มีผลบังคับใช้ตั้งแต่วันที่

1 มกราคม พ.ศ. 2559

รอบบัญชี พ.ศ. 2559 - 2562

บัญชีกำหนดราคาประเมินทุนทรัพย์ที่ดิน

ในการจดทะเบียนสิทธิและนิติกรรมเกี่ยวกับอสังหาริมทรัพย์

เทศบาลเมือง บางกรวย

อำเภอ บางกรวย

จังหวัด นนทบุรี

หน้า 809

โฉนดที่ดินเลขที่	อำเภอ	ตำบล	หน้าสำรวจ	เครื่องหมายที่ดินระบบพิกัดฉาก ยู ที เอ็ม/ ศูนย์กำเนิด					เนื้อที่ (ไร่-งาน-ตร.วา)	ราคาประเมิน (บาท ต่อ ตร.วา)
				แผนที่ภูมิประเทศ	ระวาง	แผ่น	มาตราส่วน	เลขที่ดิน		
19888	บางใหญ่	บางกรวย	898	5036I	6026	15	1:1000	444	0-0-30	22,000
19889	บางใหญ่	บางกรวย	899	5036I	6026	15	1:1000	379	0-0-28	22,000
19890	บางใหญ่	บางกรวย	900	5036I	6026	15	1:1000	380	0-0-28	22,000
19891	บางใหญ่	บางกรวย	901	5036I	6026	15	1:1000	381	0-0-28	22,000
19892	บางใหญ่	บางกรวย	902	5036I	6026	15	1:1000	382	0-0-28	22,000
19893	บางใหญ่	บางกรวย	903	5036I	6026	15	1:1000	383	0-0-88	22,000
19894	บางใหญ่	บางกรวย	904	5036I	6026	15	1:1000	384	0-0-24	22,000
19895	บางใหญ่	บางกรวย	905	5036I	6026	15	1:1000	375	0-0-75	22,000
19896	บางใหญ่	บางกรวย	906	5036I	6026	15	1:1000	376	0-0-77	22,000
19897	บางใหญ่	บางกรวย	907	5036I	6026	15	1:1000	374	0-1-99	22,000
19898	บางใหญ่	บางกรวย	908	5036I	6026	15	1:1000	373	0-0-18	11,000
19964	บางใหญ่	บางกรวย	949	5036I	6026	16	1:1000	1	0-1-40	33,500
19979	บางกรวย	บางกรวย	5617	5036I	6026	15	1:1000	453	0-0-73	14,000
20001	บางใหญ่	บางกรวย	951	5036I	6226	09	1:1000	281	0-2-91	25,000
20196	บางกรวย	บางกรวย	5630	5036I	6226	14	1:1000	818	0-0-80	4,500
20286	บางใหญ่	บางกรวย	952	5036I	6226	09	1:1000	361	0-0-63.2	6,500
20287	บางใหญ่	บางกรวย	953	5036I	6226	09	1:1000	362	0-0-30	6,500
20288	บางใหญ่	บางกรวย	954	5036I	6226	09	1:1000	364	0-1-62	6,500
20289	บางใหญ่	บางกรวย	955	5036I	6226	09	1:1000	358	0-0-80	6,500
20290	บางใหญ่	บางกรวย	956	5036I	6226	09	1:1000	356	0-0-33	18,000

มีผลบังคับใช้ตั้งแต่วันที่

1 มกราคม พ.ศ. 2559

รอบบัญชี พ.ศ. 2559 - 2562

บัญชีกำหนดราคาประเมินทุนทรัพย์ที่ดิน

ในการจดทะเบียนสิทธิและนิติกรรมเกี่ยวกับอสังหาริมทรัพย์

เทศบาลเมือง บางกรวย

อำเภอ บางกรวย

จังหวัด นนทบุรี

หน้า 810

โฉนดที่ดินเลขที่	อำเภอ	ตำบล	หน้าสำรวจ	เครื่องหมายที่ดินระบบพิกัดฉาก ยู ที เอ็ม/ ศูนย์กำเนิด					เนื้อที่ (ไร่-งาน-ตร.วา)	ราคาประเมิน (บาท ต่อ ตร.วา)
				แผนที่ภูมิประเทศ	ระวาง	แผ่น	มาตราส่วน	เลขที่ดิน		
20292	บางใหญ่	บางกรวย	958	5036I	6226	09	1:1000	354	0-0-41	18,000
20293	บางใหญ่	บางกรวย	959	5036I	6226	09	1:1000	353	0-0-58	18,000
20295	บางใหญ่	บางกรวย	961	5036I	6026	15	1:1000	107	0-0-89	33,500
20296	บางใหญ่	บางกรวย	962	5036I	6026	15	1:1000	106	0-0-79	33,500
20362	บางใหญ่	บางกรวย	793	5036I	6026	14	1:1000	198	0-3-64	4,500
20459	บางใหญ่	บางกรวย	924	5036I	6026	15	1:1000	323	0-0-87	22,000
20460	บางใหญ่	บางกรวย	925	5036I	6026	15	1:1000	322	0-0-85	22,000
20461	บางใหญ่	บางกรวย	926	5036I	6026	15	1:1000	321	0-0-87	22,000
20462	บางใหญ่	บางกรวย	927	5036I	6026	15	1:1000	320	0-0-87	22,000
20463	บางใหญ่	บางกรวย	928	5036I	6026	15	1:1000	319	0-0-85	22,000
20464	บางใหญ่	บางกรวย	929	5036I	6026	15	1:1000	318	0-0-82	22,000
20465	บางใหญ่	บางกรวย	930	5036I	6026	15	1:1000	317	0-0-84	22,000
20466	บางใหญ่	บางกรวย	931	5036I	6026	15	1:1000	316	0-0-83	22,000
20467	บางใหญ่	บางกรวย	932	5036I	6026	15	1:1000	315	0-0-81	22,000
20468	บางใหญ่	บางกรวย	933	5036I	6026	15	1:1000	314	0-0-79	22,000
20469	บางใหญ่	บางกรวย	934	5036I	6026	15	1:1000	313	0-0-93	22,000
20479	บางใหญ่	บางกรวย	964	5036I	6026	12	1:1000	170	0-3-80	18,000
20480	บางใหญ่	บางกรวย	965	5036I	6026	12	1:1000	171	0-3-30	18,000
20481	บางใหญ่	บางกรวย	966	5036I	6026	12	1:1000	530	0-3-87	18,000
20482	บางใหญ่	บางกรวย	967	5036I	6026	12	1:1000	531	0-3-65	18,000

มีผลบังคับใช้ตั้งแต่วันที่

1 มกราคม พ.ศ. 2559

รอบบัญชี พ.ศ. 2559 - 2562

บัญชีกำหนดราคาประเมินทุนทรัพย์ที่ดิน

ในการจดทะเบียนสิทธิและนิติกรรมเกี่ยวกับอสังหาริมทรัพย์

เทศบาลเมือง บางกรวย

อำเภอ บางกรวย

จังหวัด นนทบุรี

หน้า 811

โฉนดที่ดินเลขที่	อำเภอ	ตำบล	หน้าสำรวจ	เครื่องหมายที่ดินระบบพิกัดฉาก ยู ที เอ็ม/ ศูนย์กำเนิด					เนื้อที่ (ไร่-งาน-ตร.วา)	ราคาประเมิน (บาท ต่อ ตร.วา)
				แผนที่ภูมิประเทศ	ระวาง	แผ่น	มาตราส่วน	เลขที่ดิน		
20483	บางใหญ่	บางกรวย	968	5036I	6026	12	1:1000	532	0-3-64	45,000
20539	บางใหญ่	บางกรวย	6201	5036I	6026	15	1:1000	13	0-0-46	45,000
20540	บางใหญ่	บางกรวย	970	5036I	6026	15	1:1000	15	0-0-21	33,500
20541	บางใหญ่	บางกรวย	1012	5036I	6026	14	1:1000	113	0-2-55	12,000
20542	บางใหญ่	บางกรวย	1013	5036I	6026	14	1:1000	114	0-1-44	12,000
20543	บางใหญ่	บางกรวย	1014	5036I	6026	14	1:1000	115	0-1-34	12,000
20544	บางใหญ่	บางกรวย	1015	5036I	6026	14	1:1000	116	0-0-96	12,000
20545	บางใหญ่	บางกรวย	1016	5036I	6026	14	1:1000	117	0-1-22	12,000
20668	บางใหญ่	บางกรวย	1011	5036I	6224	01	1:1000	52	0-1-95	26,000
20685	บางใหญ่	บางกรวย	1023	5036I	6026	15	1:1000	297	0-1-50	25,000
20687	บางใหญ่	บางกรวย	998	5036I	6024	03	1:1000	359	0-0-96	22,000
20688	บางใหญ่	บางกรวย	999	5036I	6024	03	1:1000	358	0-0-98	22,000
20689	บางใหญ่	บางกรวย	1000	5036I	6024	03	1:1000	353	0-0-63	11,000
20690	บางใหญ่	บางกรวย	1001	5036I	6024	03	1:1000	343	0-0-83	22,000
20691	บางใหญ่	บางกรวย	1002	5036I	6024	03	1:1000	342	0-0-90	22,000
20692	บางใหญ่	บางกรวย	1003	5036I	6024	03	1:1000	341	0-0-37	22,000
20693	บางใหญ่	บางกรวย	1004	5036I	6024	03	1:1000	332	0-0-85	22,000
20694	บางใหญ่	บางกรวย	1005	5036I	6024	03	1:1000	333	0-0-90	22,000
20695	บางใหญ่	บางกรวย	1006	5036I	6024	03	1:1000	334	0-0-34	22,000
20696	บางใหญ่	บางกรวย	1007	5036I	6024	03	1:1000	250	0-0-9	22,000

มีผลบังคับใช้ตั้งแต่วันที่

1 มกราคม พ.ศ. 2559

รอบบัญชี พ.ศ. 2559 - 2562

บัญชีกำหนดราคาประเมินทุนทรัพย์ที่ดิน

ในการจดทะเบียนสิทธิและนิติกรรมเกี่ยวกับอสังหาริมทรัพย์

เทศบาลเมือง บางกรวย

อำเภอ บางกรวย

จังหวัด นนทบุรี

หน้า 812

โฉนดที่ดินเลขที่	อำเภอ	ตำบล	หน้าสำรวจ	เครื่องหมายที่ดินระบบพิกัดฉาก ยู ที เอ็ม/ ศูนย์กำเนิด					เนื้อที่ (ไร่-งาน-ตร.วา)	ราคาประเมิน (บาท ต่อ ตร.วา)
				แผนที่ภูมิประเทศ	ระวาง	แผ่น	มาตราส่วน	เลขที่ดิน		
20697	บางใหญ่	บางกรวย	1008	5036I	6024	03	1:1000	251	0-0-5	22,000
20698	บางใหญ่	บางกรวย	1009	5036I	6024	03	1:1000	254	0-0-1	22,000
20698	บางกรวย	บางกรวย	5632	5036I	6026	16	1:1000	661	0-0-22.1	18,000
20699	บางกรวย	บางกรวย	5633	5036I	6026	12	1:1000	680	0-0-21	18,000
20700	บางกรวย	บางกรวย	5634	5036I	6026	16	1:1000	662	0-0-25	18,000
20701	บางกรวย	บางกรวย	5635	5036I	6026	12	1:1000	681	0-0-22.6	18,000
20702	บางกรวย	บางกรวย	5636	5036I	6026	12	1:1000	682	0-0-26.2	18,000
20702	บางใหญ่	บางกรวย	1018	5036I	6026	15	1:1000	7	0-0-89	6,500
20703	บางใหญ่	บางกรวย	1019	5036I	6026	15	1:1000	8	0-1-16	6,500
20703	บางกรวย	บางกรวย	5639	5036I	6026	15	1:1000	454	0-0-20	25,000
20704	บางใหญ่	บางกรวย	1020	5036I	6026	11	1:1000	25	0-1-8	6,500
20761	บางใหญ่	บางกรวย	1021	5036I	6026	14	1:1000	112	0-0-48	29,000
20799	บางใหญ่	บางกรวย	1025	5036I	6024	03	1:1000	386	0-0-14	22,000
20800	บางใหญ่	บางกรวย	1026	5036I	6024	03	1:1000	385	0-0-15	22,000
20825	บางกรวย	บางกรวย	5640	5036I	6226	14	1:1000	820	0-2-41	6,500
20826	บางกรวย	บางกรวย	5641	5036I	6226	14	1:1000	821	0-1-77	6,500
20827	บางกรวย	บางกรวย	5642	5036I	6226	14	1:1000	822	0-1-4	6,500
20828	บางกรวย	บางกรวย	5643	5036I	6226	14	1:1000	823	0-1-5	6,500
20829	บางกรวย	บางกรวย	5644	5036I	6226	14	1:1000	824	0-0-46	6,500
20862	บางกรวย	บางกรวย	2293	5036I	6226	06	1:1000	527	0-0-51	18,000

มีผลบังคับใช้ตั้งแต่วันที่

1 มกราคม พ.ศ. 2559

รอบบัญชี พ.ศ. 2559 - 2562

บัญชีกำหนดราคาประเมินทุนทรัพย์ที่ดิน

ในการจดทะเบียนสิทธิและนิติกรรมเกี่ยวกับอสังหาริมทรัพย์

เทศบาลเมือง บางกรวย

อำเภอ บางกรวย

จังหวัด นนทบุรี

หน้า 813

โฉนดที่ดินเลขที่	อำเภอ	ตำบล	หน้าสำรวจ	เครื่องหมายที่ดินระบบพิกัดฉาก ยู ที เอ็ม/ ศูนย์กำเนิด					เนื้อที่ (ไร่-งาน-ตร.วา)	ราคาประเมิน (บาท ต่อ ตร.วา)
				แผนที่ภูมิประเทศ	ระวาง	แผ่น	มาตราส่วน	เลขที่ดิน		
21550	บางใหญ่	บางกรวย	984	5036I	6024	03	1:1000	249	0-0-79	22,000
21551	บางใหญ่	บางกรวย	985	5036I	6024	03	1:1000	252	0-0-85	22,000
21552	บางใหญ่	บางกรวย	986	5036I	6024	03	1:1000	253	0-0-34	22,000
21553	บางใหญ่	บางกรวย	987	5036I	6024	03	1:1000	234	0-0-89	22,000
21554	บางใหญ่	บางกรวย	988	5036I	6024	03	1:1000	233	0-0-90	22,000
21555	บางใหญ่	บางกรวย	989	5036I	6024	03	1:1000	232	0-0-36	22,000
21556	บางใหญ่	บางกรวย	990	5036I	6024	03	1:1000	214	0-0-64	11,000
21557	บางใหญ่	บางกรวย	991	5036I	6024	03	1:1000	209	0-0-89	22,000
21558	บางใหญ่	บางกรวย	992	5036I	6024	03	1:1000	210	0-0-90	22,000
21559	บางใหญ่	บางกรวย	993	5036I	6024	03	1:1000	213	0-0-33	22,000
21560	บางใหญ่	บางกรวย	994	5036I	6024	03	1:1000	208	0-0-90	22,000
21561	บางใหญ่	บางกรวย	995	5036I	6024	03	1:1000	211	0-0-90	22,000
21562	บางใหญ่	บางกรวย	996	5036I	6024	03	1:1000	212	0-0-30	22,000
21563	บางใหญ่	บางกรวย	997	5036I	6024	03	1:1000	88	0-0-12	11,000
21564	บางใหญ่	บางกรวย	971	5036I	6024	03	1:1000	381	0-0-69	22,000
21565	บางใหญ่	บางกรวย	972	5036I	6024	03	1:1000	382	0-0-65	22,000
21566	บางใหญ่	บางกรวย	973	5036I	6024	03	1:1000	383	0-0-66	22,000
21567	บางใหญ่	บางกรวย	974	5036I	6024	03	1:1000	357	0-0-86	22,000
21568	บางใหญ่	บางกรวย	975	5036I	6024	03	1:1000	356	0-0-80	22,000
21569	บางใหญ่	บางกรวย	976	5036I	6024	03	1:1000	355	0-0-80	22,000

มีผลบังคับใช้ตั้งแต่วันที่

1 มกราคม พ.ศ. 2559

รอบบัญชี พ.ศ. 2559 - 2562

บัญชีกำหนดราคาประเมินทุนทรัพย์ที่ดิน

ในการจดทะเบียนสิทธิและนิติกรรมเกี่ยวกับอสังหาริมทรัพย์

เทศบาลเมือง บางกรวย

อำเภอ บางกรวย

จังหวัด นนทบุรี

หน้า 814

โฉนดที่ดินเลขที่	อำเภอ	ตำบล	หน้าสำรวจ	เครื่องหมายที่ดินระบบพิกัดฉาก ยู ที เอ็ม/ ศูนย์กำเนิด					เนื้อที่ (ไร่-งาน-ตร.วา)	ราคาประเมิน (บาท ต่อ ตร.วา)
				แผนที่ภูมิประเทศ	ระวาง	แผ่น	มาตราส่วน	เลขที่ดิน		
21570	บางใหญ่	บางกรวย	977	5036I	6024	03	1:1000	354	0-0-74	11,000
21571	บางใหญ่	บางกรวย	978	5036I	6024	03	1:1000	340	0-0-53	22,000
21572	บางใหญ่	บางกรวย	979	5036I	6024	03	1:1000	339	0-0-90	22,000
21573	บางใหญ่	บางกรวย	980	5036I	6024	03	1:1000	338	0-1-2	22,000
21574	บางใหญ่	บางกรวย	981	5036I	6024	03	1:1000	335	0-0-56	22,000
21575	บางใหญ่	บางกรวย	982	5036I	6024	03	1:1000	336	0-0-90	22,000
21576	บางใหญ่	บางกรวย	983	5036I	6024	03	1:1000	337	0-1-0	22,000
21577	บางใหญ่	บางกรวย	1024	5036I	6024	03	1:1000	105	0-0-30	11,000
21592	บางกรวย	บางกรวย	5645	5036I	6226	06	1:1000	582	0-0-24	18,000
21610	บางกรวย	บางกรวย	5638	5036I	6226	14	1:1000	819	0-0-29	15,500
21618	บางใหญ่	บางกรวย	1067	5036I	6026	12	1:1000	16	0-0-56	6,500
21619	บางใหญ่	บางกรวย	1068	5036I	6026	12	1:1000	15	0-0-55	6,500
21620	บางใหญ่	บางกรวย	1069	5036I	6026	12	1:1000	14	0-0-53	6,500
21621	บางใหญ่	บางกรวย	1070	5036I	6026	12	1:1000	18	0-1-5	6,500
21622	บางใหญ่	บางกรวย	1071	5036I	6026	12	1:1000	19	0-0-58	6,500
21810	บางกรวย	บางกรวย	5646	5036I	6024	04	1:1000	245	0-1-42	18,000
21870	บางกรวย	บางกรวย	5657	5036I	6226	13	1:1000	1361	0-0-22	18,000
21871	บางกรวย	บางกรวย	5658	5036I	6226	13	1:1000	1362	0-0-18	18,000
21872	บางกรวย	บางกรวย	5659	5036I	6226	13	1:1000	1363	0-0-18	18,000
21873	บางกรวย	บางกรวย	5660	5036I	6226	13	1:1000	1364	0-0-19	18,000

มีผลบังคับใช้ตั้งแต่วันที่

1 มกราคม พ.ศ. 2559

รอบบัญชี พ.ศ. 2559 - 2562

บัญชีกำหนดราคาประเมินทุนทรัพย์ที่ดิน

ในการจดทะเบียนสิทธิและนิติกรรมเกี่ยวกับอสังหาริมทรัพย์

เทศบาลเมือง บางกรวย

อำเภอ บางกรวย

จังหวัด นนทบุรี

หน้า 815

โฉนดที่ดินเลขที่	อำเภอ	ตำบล	หน้าสำรวจ	เครื่องหมายที่ดินระบบพิกัดฉาก ยู ที เอ็ม/ ศูนย์กำหนด					เนื้อที่ (ไร่-งาน-ตร.วา)	ราคาประเมิน (บาท ต่อ ตร.วา)
				แผนที่ภูมิประเทศ	ระวาง	แผ่น	มาตราส่วน	เลขที่ดิน		
21874	บางกรวย	บางกรวย	5661	5036I	6226	13	1:1000	1365	0-0-19	18,000
21876	บางกรวย	บางกรวย	5653	5036I	6226	13	1:1000	1356	0-0-20	18,000
21877	บางกรวย	บางกรวย	5654	5036I	6226	13	1:1000	1357	0-0-21	18,000
21878	บางกรวย	บางกรวย	5655	5036I	6226	13	1:1000	1358	0-0-22	18,000
21879	บางกรวย	บางกรวย	5656	5036I	6226	13	1:1000	1359	0-0-12	18,000
21884	บางกรวย	บางกรวย	5648	5036I	6226	13	1:1000	1350	0-0-22.7	18,000
21885	บางกรวย	บางกรวย	5649	5036I	6226	13	1:1000	1351	0-0-22.7	18,000
21886	บางกรวย	บางกรวย	5650	5036I	6226	13	1:1000	1352	0-0-22.7	18,000
21887	บางกรวย	บางกรวย	5651	5036I	6226	13	1:1000	1353	0-0-23.1	18,000
21888	บางกรวย	บางกรวย	5652	5036I	6226	13	1:1000	1354	0-0-30	18,000
21925	บางกรวย	บางกรวย	5662	5036I	6226	13	1:1000	1366	0-0-21.7	18,000
21926	บางกรวย	บางกรวย	5663	5036I	6226	13	1:1000	1367	0-0-21.8	18,000
21927	บางกรวย	บางกรวย	5664	5036I	6226	13	1:1000	1368	0-0-21.8	18,000
21928	บางกรวย	บางกรวย	5665	5036I	6226	13	1:1000	1369	0-0-21.8	18,000
21929	บางกรวย	บางกรวย	5666	5036I	6226	13	1:1000	1370	0-0-21.9	18,000
21930	บางกรวย	บางกรวย	5667	5036I	6226	13	1:1000	1371	0-0-20.3	18,000
21931	บางกรวย	บางกรวย	5668	5036I	6226	13	1:1000	1372	0-0-20.6	18,000
21932	บางกรวย	บางกรวย	5669	5036I	6226	13	1:1000	1373	0-0-20.8	18,000
21933	บางกรวย	บางกรวย	5670	5036I	6226	13	1:1000	1374	0-0-21	18,000
21934	บางกรวย	บางกรวย	5671	5036I	6226	13	1:1000	1375	0-0-21.4	18,000

มีผลบังคับใช้ตั้งแต่วันที่

1 มกราคม พ.ศ. 2559

รอบบัญชี พ.ศ. 2559 - 2562

บัญชีกำหนดราคาประเมินทุนทรัพย์ที่ดิน

ในการจดทะเบียนสิทธิและนิติกรรมเกี่ยวกับอสังหาริมทรัพย์

เทศบาลเมือง บางกรวย

อำเภอ บางกรวย

จังหวัด นนทบุรี

หน้า 816

โฉนดที่ดินเลขที่	อำเภอ	ตำบล	หน้าสำรวจ	เครื่องหมายที่ดินระบบพิกัดฉาก ยู ที เอ็ม/ ศูนย์กำเนิด					เนื้อที่ (ไร่-งาน-ตร.วา)	ราคาประเมิน (บาท ต่อ ตร.วา)
				แผนที่ภูมิประเทศ	ระวาง	แผ่น	มาตราส่วน	เลขที่ดิน		
22009	บางใหญ่	บางกรวย	963	5036I	6024	03	1:1000	85	0-0-39	12,500
22010	บางใหญ่	บางกรวย	1072	5036I	6026	08	1:1000	296	0-1-13	16,000
22011	บางใหญ่	บางกรวย	1073	5036I	6026	08	1:1000	295	0-3-98	10,000
22118	บางใหญ่	บางกรวย	1074	5036I	6226	09	1:1000	434	0-0-46	11,500
22119	บางใหญ่	บางกรวย	1075	5036I	6226	09	1:1000	433	0-0-50	11,500
22120	บางใหญ่	บางกรวย	1076	5036I	6226	09	1:1000	432	0-0-50	11,500
22128	บางใหญ่	บางกรวย	1017	5036I	6026	14	1:1000	27	4-2-12	11,500
22130	บางใหญ่	บางกรวย	1052	5036I	6224	01	1:1000	58	0-0-33	6,500
22131	บางใหญ่	บางกรวย	1053	5036I	6224	01	1:1000	64	0-0-30	6,500
22132	บางใหญ่	บางกรวย	1054	5036I	6224	01	1:1000	67	0-0-32	14,000
22133	บางใหญ่	บางกรวย	1055	5036I	6224	01	1:1000	68	0-0-50	14,000
22134	บางใหญ่	บางกรวย	1056	5036I	6224	01	1:1000	69	0-0-50	6,500
22135	บางใหญ่	บางกรวย	1057	5036I	6224	01	1:1000	70	0-0-50	4,500
22158	บางใหญ่	บางกรวย	1027	5036I	6024	03	1:1000	231	0-0-36	22,000
22159	บางใหญ่	บางกรวย	1028	5036I	6024	03	1:1000	228	0-0-58	22,000
22160	บางใหญ่	บางกรวย	1029	5036I	6024	03	1:1000	227	0-0-56	22,000
22161	บางใหญ่	บางกรวย	1030	5036I	6024	03	1:1000	255	0-0-55	22,000
22162	บางใหญ่	บางกรวย	1031	5036I	6024	03	1:1000	256	0-0-90	22,000
22163	บางใหญ่	บางกรวย	1032	5036I	6024	03	1:1000	257	0-0-95	22,000
22164	บางใหญ่	บางกรวย	1033	5036I	6024	03	1:1000	86	0-1-20	22,000

มีผลบังคับใช้ตั้งแต่วันที่

1 มกราคม พ.ศ. 2559

รอบบัญชี พ.ศ. 2559 - 2562

บัญชีกำหนดราคาประเมินทุนทรัพย์ที่ดิน

ในการจดทะเบียนสิทธิและนิติกรรมเกี่ยวกับอสังหาริมทรัพย์

เทศบาลเมือง บางกรวย

อำเภอ บางกรวย

จังหวัด นนทบุรี

หน้า 817

โฉนดที่ดินเลขที่	อำเภอ	ตำบล	หน้าสำรวจ	เครื่องหมายที่ดินระบบพิกัดฉาก ยู ที เอ็ม/ ศูนย์กำเนิด					เนื้อที่ (ไร่-งาน-ตร.วา)	ราคาประเมิน (บาท ต่อ ตร.วา)
				แผนที่ภูมิประเทศ	ระวาง	แผ่น	มาตราส่วน	เลขที่ดิน		
22165	บางใหญ่	บางกรวย	1034	5036I	6024	03	1:1000	87	0-0-69	11,000
22166	บางใหญ่	บางกรวย	1035	5036I	6024	03	1:1000	219	0-0-30	22,000
22167	บางใหญ่	บางกรวย	1036	5036I	6024	03	1:1000	221	0-0-59	22,000
22168	บางใหญ่	บางกรวย	1037	5036I	6024	03	1:1000	222	0-0-77	22,000
22169	บางใหญ่	บางกรวย	1038	5036I	6024	03	1:1000	218	0-0-57	22,000
22170	บางใหญ่	บางกรวย	1039	5036I	6024	03	1:1000	217	0-0-90	22,000
22171	บางใหญ่	บางกรวย	1040	5036I	6024	03	1:1000	216	0-0-80	22,000
22172	บางใหญ่	บางกรวย	1041	5036I	6024	03	1:1000	230	0-0-18	22,000
22173	บางใหญ่	บางกรวย	1042	5036I	6024	03	1:1000	229	0-0-31	22,000
22174	บางใหญ่	บางกรวย	1043	5036I	6024	03	1:1000	226	0-0-31	22,000
22175	บางใหญ่	บางกรวย	1058	5036I	6024	03	1:1000	77	0-0-71	22,000
22176	บางใหญ่	บางกรวย	1059	5036I	6024	03	1:1000	83	0-0-76	22,000
22177	บางใหญ่	บางกรวย	1060	5036I	6024	03	1:1000	82	0-0-78	22,000
22178	บางใหญ่	บางกรวย	1061	5036I	6024	03	1:1000	78	0-0-72	22,000
22179	บางใหญ่	บางกรวย	1062	5036I	6024	03	1:1000	79	0-0-73	22,000
22180	บางใหญ่	บางกรวย	1063	5036I	6024	03	1:1000	80	0-0-82	22,000
22181	บางใหญ่	บางกรวย	1064	5036I	6024	03	1:1000	223	0-0-3	22,000
22182	บางใหญ่	บางกรวย	1065	5036I	6024	03	1:1000	224	0-1-16	22,000
22183	บางใหญ่	บางกรวย	1066	5036I	6024	03	1:1000	225	0-1-19	22,000
22199	บางกรวย	บางกรวย	5709	5036I	6226	13	1:1000	1382	0-0-10	18,000

มีผลบังคับใช้ตั้งแต่วันที่

1 มกราคม พ.ศ. 2559

รอบบัญชี พ.ศ. 2559 - 2562

บัญชีกำหนดราคาประเมินทุนทรัพย์ที่ดิน

ในการจดทะเบียนสิทธิและนิติกรรมเกี่ยวกับอสังหาริมทรัพย์

เทศบาลเมือง บางกรวย

อำเภอ บางกรวย

จังหวัด นนทบุรี

หน้า 818

โฉนดที่ดินเลขที่	อำเภอ	ตำบล	หน้าสำรวจ	เครื่องหมายที่ดินระบบพิกัดฉาก ยู ที เอ็ม/ ศูนย์กำเนิด					เนื้อที่ (ไร่-งาน-ตร.วา)	ราคาประเมิน (บาท ต่อ ตร.วา)
				แผนที่ภูมิประเทศ	ระวาง	แผ่น	มาตราส่วน	เลขที่ดิน		
22200	บางกรวย	บางกรวย	5710	5036I	6226	13	1:1000	1383	0-0-23	18,000
22201	บางใหญ่	บางกรวย	1077	5036I	6026	15	1:1000	89	0-2-18	9,000
22201	บางกรวย	บางกรวย	5711	5036I	6226	13	1:1000	1384	0-0-23	18,000
22202	บางกรวย	บางกรวย	5712	5036I	6226	13	1:1000	1385	0-0-23	18,000
22203	บางกรวย	บางกรวย	5713	5036I	6226	13	1:1000	1386	0-0-23	18,000
22204	บางกรวย	บางกรวย	5714	5036I	6226	14	1:1000	825	0-0-22	18,000
22215	บางกรวย	บางกรวย	5705	5036I	6226	13	1:1000	1378	0-0-25	18,000
22216	บางกรวย	บางกรวย	5706	5036I	6226	13	1:1000	1379	0-0-24	18,000
22217	บางกรวย	บางกรวย	5707	5036I	6226	13	1:1000	1380	0-0-24	18,000
22218	บางกรวย	บางกรวย	5708	5036I	6226	13	1:1000	1381	0-0-13	18,000
22259	บางใหญ่	บางกรวย	1081	5036I	6026	14	1:1000	157	0-1-85	6,500
22260	บางใหญ่	บางกรวย	1082	5036I	6026	14	1:1000	158	0-1-41	6,500
22261	บางใหญ่	บางกรวย	1083	5036I	6026	14	1:1000	159	0-1-53	6,500
22262	บางใหญ่	บางกรวย	1084	5036I	6026	14	1:1000	160	0-1-40	6,500
22263	บางใหญ่	บางกรวย	1085	5036I	6026	14	1:1000	161	0-1-48	6,500
22264	บางใหญ่	บางกรวย	1086	5036I	6026	14	1:1000	162	0-1-74	6,500
22265	บางใหญ่	บางกรวย	1087	5036I	6026	14	1:1000	16	0-1-59	45,000
22266	บางใหญ่	บางกรวย	1088	5036I	6026	14	1:1000	15	0-1-6	45,000
22279	บางใหญ่	บางกรวย	1078	5036I	6026	14	1:1000	153	0-1-31	6,500
22280	บางใหญ่	บางกรวย	1079	5036I	6026	14	1:1000	152	0-2-77	6,500

มีผลบังคับใช้ตั้งแต่วันที่

1 มกราคม พ.ศ. 2559

รอบบัญชี พ.ศ. 2559 - 2562

บัญชีกำหนดราคาประเมินทุนทรัพย์ที่ดิน

ในการจดทะเบียนสิทธิและนิติกรรมเกี่ยวกับอสังหาริมทรัพย์

เทศบาลเมือง บางกรวย

อำเภอ บางกรวย

จังหวัด นนทบุรี

หน้า 819

โฉนดที่ดินเลขที่	อำเภอ	ตำบล	หน้าสำรวจ	เครื่องหมายที่ดินระบบพิกัดฉาก ยู ที เอ็ม/ ศูนย์กำเนิด					เนื้อที่ (ไร่-งาน-ตร.วา)	ราคาประเมิน (บาท ต่อ ตร.วา)
				แผนที่ภูมิประเทศ	ระวาง	แผ่น	มาตราส่วน	เลขที่ดิน		
22323	บางใหญ่	บางกรวย	1089	5036I	6026	16	1:1000	562	2-0-10	10,500
22353	บางใหญ่	บางกรวย	6172	5036I	6226	09	1:1000	677	0-2-22	45,000
22354	บางใหญ่	บางกรวย	6173	5036I	6226	09	1:1000	676	0-1-63	4,500
22355	บางใหญ่	บางกรวย	6174	5036I	6226	09	1:1000	678	0-0-73	45,000
22356	บางใหญ่	บางกรวย	6175	5036I	6226	09	1:1000	679	0-0-51	18,000
22357	บางใหญ่	บางกรวย	6176	5036I	6226	09	1:1000	680	0-0-51	18,000
22358	บางใหญ่	บางกรวย	6177	5036I	6226	09	1:1000	681	0-0-51	18,000
22359	บางใหญ่	บางกรวย	6487	5036I	6226	09	1:1000	682	0-0-51	18,000
22360	บางใหญ่	บางกรวย	6178	5036I	6226	09	1:1000	683	0-0-49	18,000
22361	บางใหญ่	บางกรวย	6179	5036I	6226	09	1:1000	690	0-0-4	18,000
22362	บางใหญ่	บางกรวย	6185	5036I	6226	09	1:1000	691	0-0-3	18,000
22363	บางใหญ่	บางกรวย	6186	5036I	6226	09	1:1000	692	0-0-3	18,000
22364	บางใหญ่	บางกรวย	6187	5036I	6226	09	1:1000	693	0-0-3	18,000
22365	บางใหญ่	บางกรวย	2015	5036I	6226	09	1:1000	694	0-0-3	18,000
22366	บางใหญ่	บางกรวย	6188	5036I	6226	09	1:1000	688	0-0-46	18,000
22367	บางใหญ่	บางกรวย	6189	5036I	6226	09	1:1000	687	0-0-40	18,000
22368	บางใหญ่	บางกรวย	6190	5036I	6226	09	1:1000	686	0-0-31	18,000
22369	บางใหญ่	บางกรวย	6191	5036I	6226	09	1:1000	685	0-0-90	18,000
22470	บางใหญ่	บางกรวย	1090	5036I	6026	15	1:1000	305	0-0-26	9,000
22471	บางใหญ่	บางกรวย	1091	5036I	6026	15	1:1000	304	0-1-63	18,000

มีผลบังคับใช้ตั้งแต่วันที่

1 มกราคม พ.ศ. 2559

รอบบัญชี พ.ศ. 2559 - 2562

บัญชีกำหนดราคาประเมินทุนทรัพย์ที่ดิน

ในการจดทะเบียนสิทธิและนิติกรรมเกี่ยวกับอสังหาริมทรัพย์

เทศบาลเมือง บางกรวย

อำเภอ บางกรวย

จังหวัด นนทบุรี

หน้า 820

โฉนดที่ดินเลขที่	อำเภอ	ตำบล	หน้าสำรวจ	เครื่องหมายที่ดินระบบพิกัดฉาก ยู ที เอ็ม/ ศูนย์กำเนิด					เนื้อที่ (ไร่-งาน-ตร.วา)	ราคาประเมิน (บาท ต่อ ตร.วา)
				แผนที่ภูมิประเทศ	ระวาง	แผ่น	มาตราส่วน	เลขที่ดิน		
22472	บางใหญ่	บางกรวย	1092	5036I	6026	15	1:1000	303	0-1-2	18,000
22473	บางใหญ่	บางกรวย	1093	5036I	6026	15	1:1000	309	0-1-0	18,000
22474	บางใหญ่	บางกรวย	1094	5036I	6026	15	1:1000	306	0-2-58	39,000
22719	บางใหญ่	บางกรวย	1096	5036I	6226	09	1:1000	965	0-1-14	6,500
22720	บางใหญ่	บางกรวย	1097	5036I	6226	09	1:1000	969	0-2-48	6,500
22913	บางใหญ่	บางกรวย	1098	5036I	6226	09	1:1000	832	0-0-13	9,000
22914	บางใหญ่	บางกรวย	1099	5036I	6226	09	1:1000	833	0-1-1	9,000
22915	บางใหญ่	บางกรวย	1100	5036I	6226	09	1:1000	834	0-2-49	18,000
22916	บางใหญ่	บางกรวย	1101	5036I	6226	09	1:1000	846	0-0-11	18,000
22972	บางใหญ่	บางกรวย	2483	5036I	6226	10	1:1000	790	0-0-19	18,000
23014	บางใหญ่	บางกรวย	1210	5036I	6024	03	1:1000	58	0-0-51	14,000
23015	บางใหญ่	บางกรวย	1211	5036I	6024	03	1:1000	57	0-0-51	14,000
23015	บางกรวย	บางกรวย	5735	5036I	6226	10	1:1000	817	0-0-6	7,500
23016	บางใหญ่	บางกรวย	1212	5036I	6024	03	1:1000	55	0-0-52	10,500
23018	บางใหญ่	บางกรวย	1204	5036I	6026	16	1:1000	292	0-0-67.5	18,000
23025	บางใหญ่	บางกรวย	1102	5036I	6026	14	1:1000	104	1-0-39	45,000
23115	บางกรวย	บางกรวย	5716	5036I	5824	08	1:1000	430	0-0-17.5	28,000
23118	บางกรวย	บางกรวย	5742	5036I	6024	04	1:1000	246	0-0-50	18,000
23222	บางกรวย	บางกรวย	5730	5036I	6226	13	1:1000	1398	0-0-20.6	18,000
23223	บางกรวย	บางกรวย	5731	5036I	6226	13	1:1000	1399	0-0-20.6	18,000

มีผลบังคับใช้ตั้งแต่วันที่

1 มกราคม พ.ศ. 2559

รอบบัญชี พ.ศ. 2559 - 2562

บัญชีกำหนดราคาประเมินทุนทรัพย์ที่ดิน

ในการจดทะเบียนสิทธิและนิติกรรมเกี่ยวกับอสังหาริมทรัพย์

เทศบาลเมือง บางกรวย

อำเภอ บางกรวย

จังหวัด นนทบุรี

หน้า 821

โฉนดที่ดินเลขที่	อำเภอ	ตำบล	หน้าสำรวจ	เครื่องหมายที่ดินระบบพิกัดฉาก ยู ที เอ็ม/ ศูนย์กำเนิด					เนื้อที่ (ไร่-งาน-ตร.วา)	ราคาประเมิน (บาท ต่อ ตร.วา)
				แผนที่ภูมิประเทศ	ระวาง	แผ่น	มาตราส่วน	เลขที่ดิน		
23224	บางกรวย	บางกรวย	5732	5036I	6226	13	1:1000	1400	0-0-20.6	18,000
23225	บางกรวย	บางกรวย	5733	5036I	6226	13	1:1000	1401	0-0-20.6	18,000
23226	บางกรวย	บางกรวย	5734	5036I	6226	13	1:1000	1402	0-0-20.6	18,000
23227	บางกรวย	บางกรวย	5719	5036I	6226	13	1:1000	1387	0-0-45.7	18,000
23228	บางกรวย	บางกรวย	5720	5036I	6226	13	1:1000	1388	0-0-22.5	18,000
23229	บางกรวย	บางกรวย	5721	5036I	6226	13	1:1000	1389	0-0-22.5	18,000
23230	บางกรวย	บางกรวย	5722	5036I	6226	13	1:1000	1390	0-0-22.5	18,000
23231	บางกรวย	บางกรวย	5723	5036I	6226	13	1:1000	1391	0-0-22.5	18,000
23232	บางกรวย	บางกรวย	5724	5036I	6226	13	1:1000	1392	0-0-22.5	18,000
23248	บางกรวย	บางกรวย	5725	5036I	6226	13	1:1000	1393	0-0-21.6	18,000
23249	บางกรวย	บางกรวย	5726	5036I	6226	13	1:1000	1394	0-0-21.5	18,000
23250	บางใหญ่	บางกรวย	1103	5036I	6026	15	1:1000	424	0-1-13	6,500
23250	บางกรวย	บางกรวย	5727	5036I	6226	13	1:1000	1395	0-0-21.4	18,000
23251	บางกรวย	บางกรวย	5728	5036I	6226	13	1:1000	1396	0-0-21.4	18,000
23252	บางกรวย	บางกรวย	5729	5036I	6226	13	1:1000	1397	0-0-21.3	18,000
23258	บางกรวย	บางกรวย	5736	5036I	6226	13	1:1000	1403	0-0-21.8	18,000
23259	บางกรวย	บางกรวย	5737	5036I	6226	13	1:1000	1404	0-0-21.8	18,000
23260	บางกรวย	บางกรวย	5738	5036I	6226	13	1:1000	1405	0-0-21.9	18,000
23261	บางกรวย	บางกรวย	5739	5036I	6226	13	1:1000	1406	0-0-21.9	18,000
23262	บางกรวย	บางกรวย	5740	5036I	6226	13	1:1000	1407	0-0-22	18,000

มีผลบังคับใช้ตั้งแต่วันที่

1 มกราคม พ.ศ. 2559

รอบบัญชี พ.ศ. 2559 - 2562

บัญชีกำหนดราคาประเมินทุนทรัพย์ที่ดิน

ในการจดทะเบียนสิทธิและนิติกรรมเกี่ยวกับอสังหาริมทรัพย์

เทศบาลเมือง บางกรวย

อำเภอ บางกรวย

จังหวัด นนทบุรี

หน้า 822

โฉนดที่ดินเลขที่	อำเภอ	ตำบล	หน้าสำรวจ	เครื่องหมายที่ดินระบบพิกัดฉาก ยู ที เอ็ม/ ศูนย์กำเนิด					เนื้อที่ (ไร่-งาน-ตร.วา)	ราคาประเมิน (บาท ต่อ ตร.วา)
				แผนที่ภูมิประเทศ	ระวาง	แผ่น	มาตราส่วน	เลขที่ดิน		
23263	บางกรวย	บางกรวย	5741	5036I	6226	13	1:1000	1408	0-0-33.6	18,000
23264	บางกรวย	บางกรวย	5743	5036I	6226	13	1:1000	1409	0-0-40.7	18,000
23265	บางกรวย	บางกรวย	5744	5036I	6226	13	1:1000	1410	0-0-21.6	18,000
23266	บางกรวย	บางกรวย	5745	5036I	6226	13	1:1000	1411	0-0-21.6	18,000
23267	บางกรวย	บางกรวย	5746	5036I	6226	13	1:1000	1412	0-0-21.6	18,000
23268	บางกรวย	บางกรวย	5747	5036I	6226	13	1:1000	1413	0-0-21.6	18,000
23269	บางใหญ่	บางกรวย	1214	5036I	6226	13	1:1000	406	0-0-14	18,000
23269	บางกรวย	บางกรวย	5748	5036I	6226	13	1:1000	1414	0-0-21.6	18,000
23270	บางใหญ่	บางกรวย	1215	5036I	6226	13	1:1000	407	0-0-53	18,000
23270	บางกรวย	บางกรวย	5749	5036I	6226	13	1:1000	1415	0-0-21.6	18,000
23271	บางใหญ่	บางกรวย	1216	5036I	6226	13	1:1000	408	0-0-53	18,000
23271	บางกรวย	บางกรวย	5750	5036I	6226	13	1:1000	1416	0-0-21.6	18,000
23272	บางใหญ่	บางกรวย	1217	5036I	6226	13	1:1000	410	0-0-42	18,000
23272	บางกรวย	บางกรวย	5751	5036I	6226	13	1:1000	1417	0-0-21.6	18,000
23273	บางใหญ่	บางกรวย	1218	5036I	6226	13	1:1000	409	0-0-76	9,000
23273	บางกรวย	บางกรวย	5752	5036I	6226	13	1:1000	1418	0-0-21.6	18,000
23274	บางใหญ่	บางกรวย	1219	5036I	6226	13	1:1000	368	0-0-16	18,000
23274	บางกรวย	บางกรวย	5753	5036I	6226	13	1:1000	1419	0-0-21.6	18,000
23275	บางใหญ่	บางกรวย	1220	5036I	6226	13	1:1000	366	0-0-52	18,000
23276	บางใหญ่	บางกรวย	1221	5036I	6226	13	1:1000	365	0-0-52	18,000

มีผลบังคับใช้ตั้งแต่วันที่

1 มกราคม พ.ศ. 2559

รอบบัญชี พ.ศ. 2559 - 2562

บัญชีกำหนดราคาประเมินทุนทรัพย์ที่ดิน

ในการจดทะเบียนสิทธิและนิติกรรมเกี่ยวกับอสังหาริมทรัพย์

เทศบาลเมือง บางกรวย

อำเภอ บางกรวย

จังหวัด นนทบุรี

หน้า 823

โฉนดที่ดินเลขที่	อำเภอ	ตำบล	หน้าสำรวจ	เครื่องหมายที่ดินระบบพิกัดฉาก ยู ที เอ็ม/ ศูนย์กำเนิด					เนื้อที่ (ไร่-งาน-ตร.วา)	ราคาประเมิน (บาท ต่อ ตร.วา)
				แผนที่ภูมิประเทศ	ระวาง	แผ่น	มาตราส่วน	เลขที่ดิน		
23277	บางใหญ่	บางกรวย	1228	5036I	6226	13	1:1000	582	0-0-41	18,000
23278	บางใหญ่	บางกรวย	1229	5036I	6226	13	1:1000	581	0-0-39	18,000
23279	บางใหญ่	บางกรวย	1230	5036I	6226	13	1:1000	580	0-0-47	18,000
23280	บางใหญ่	บางกรวย	1231	5036I	6226	13	1:1000	579	0-0-47	18,000
23281	บางใหญ่	บางกรวย	1232	5036I	6226	13	1:1000	578	0-0-47	18,000
23282	บางใหญ่	บางกรวย	1233	5036I	6226	13	1:1000	577	0-0-47	18,000
23283	บางใหญ่	บางกรวย	1234	5036I	6226	13	1:1000	576	0-0-62	18,000
23300	บางกรวย	บางกรวย	5718	5036I	6226	06	1:1000	586	1-0-64	18,000
23306	บางใหญ่	บางกรวย	1222	5036I	6226	13	1:1000	411	0-0-11	18,000
23307	บางใหญ่	บางกรวย	1223	5036I	6226	13	1:1000	412	0-0-52	18,000
23308	บางใหญ่	บางกรวย	1224	5036I	6226	13	1:1000	413	0-0-52	18,000
23309	บางใหญ่	บางกรวย	1225	5036I	6226	13	1:1000	415	0-0-51	18,000
23311	บางใหญ่	บางกรวย	1227	5036I	6226	13	1:1000	363	0-0-10	18,000
23336	บางใหญ่	บางกรวย	1213	5036I	6026	08	1:1000	240	0-0-78	4,500
23385	บางใหญ่	บางกรวย	1246	5036I	6026	16	1:1000	398	0-0-38	20,000
23386	บางใหญ่	บางกรวย	1247	5036I	6026	16	1:1000	397	0-0-38	20,000
23387	บางใหญ่	บางกรวย	1248	5036I	6026	16	1:1000	396	0-0-40	20,000
23388	บางใหญ่	บางกรวย	1249	5036I	6026	16	1:1000	405	0-1-37	20,000
23427	บางใหญ่	บางกรวย	1250	5036I	6026	16	1:1000	395	0-0-41	20,000
23428	บางใหญ่	บางกรวย	1251	5036I	6026	16	1:1000	394	0-0-42	20,000

มีผลบังคับใช้ตั้งแต่วันที่

1 มกราคม พ.ศ. 2559

รอบบัญชี พ.ศ. 2559 - 2562

บัญชีกำหนดราคาประเมินทุนทรัพย์ที่ดิน

ในการจดทะเบียนสิทธิและนิติกรรมเกี่ยวกับอสังหาริมทรัพย์

เทศบาลเมือง บางกรวย

อำเภอ บางกรวย

จังหวัด นนทบุรี

หน้า 824

โฉนดที่ดินเลขที่	อำเภอ	ตำบล	หน้าสำรวจ	เครื่องหมายที่ดินระบบพิกัดฉาก ยู ที เอ็ม/ ศูนย์กำเนิด					เนื้อที่ (ไร่-งาน-ตร.วา)	ราคาประเมิน (บาท ต่อ ตร.วา)
				แผนที่ภูมิประเทศ	ระวาง	แผ่น	มาตราส่วน	เลขที่ดิน		
23429	บางใหญ่	บางกรวย	1252	5036I	6026	16	1:1000	393	0-0-27	20,000
23430	บางใหญ่	บางกรวย	1253	5036I	6026	16	1:1000	404	0-0-24	20,000
23431	บางใหญ่	บางกรวย	1254	5036I	6026	16	1:1000	403	0-0-57	20,000
23432	บางใหญ่	บางกรวย	1255	5036I	6026	16	1:1000	402	0-1-11	20,000
23523	บางซื่อ	บางกรวย	917	5036I	6226	14	1:1000	546	0-0-13	18,000
23532	บางกรวย	บางกรวย	4671	5036I	6226	14	1:1000	538	0-0-17	18,000
23543	บางใหญ่	บางกรวย	1235	5036I	6226	09	1:1000	960	0-0-49	18,000
23544	บางใหญ่	บางกรวย	1236	5036I	6226	09	1:1000	959	0-0-15	18,000
23545	บางใหญ่	บางกรวย	1237	5036I	6226	09	1:1000	954	0-0-14	18,000
23546	บางใหญ่	บางกรวย	1238	5036I	6226	13	1:1000	584	0-0-7	18,000
23547	บางใหญ่	บางกรวย	1239	5036I	6226	13	1:1000	586	0-0-52	18,000
23548	บางใหญ่	บางกรวย	1240	5036I	6226	13	1:1000	588	0-0-48	18,000
23549	บางใหญ่	บางกรวย	1241	5036I	6226	09	1:1000	939	0-0-49	18,000
23550	บางใหญ่	บางกรวย	1242	5036I	6226	09	1:1000	940	0-0-51	18,000
23551	บางใหญ่	บางกรวย	1290	5036I	6226	13	1:1000	397	0-0-57	18,000
23552	บางใหญ่	บางกรวย	1291	5036I	6226	13	1:1000	396	0-0-54	18,000
23553	บางใหญ่	บางกรวย	1292	5036I	6226	13	1:1000	395	0-0-53	18,000
23554	บางใหญ่	บางกรวย	1293	5036I	6226	13	1:1000	394	0-0-55	18,000
23555	บางใหญ่	บางกรวย	1294	5036I	6226	13	1:1000	392	0-0-82	18,000
23556	บางใหญ่	บางกรวย	1295	5036I	6226	13	1:1000	390	0-0-60	18,000

มีผลบังคับใช้ตั้งแต่วันที่

1 มกราคม พ.ศ. 2559

รอบบัญชี พ.ศ. 2559 - 2562

บัญชีกำหนดราคาประเมินทุนทรัพย์ที่ดิน

ในการจดทะเบียนสิทธิและนิติกรรมเกี่ยวกับอสังหาริมทรัพย์

เทศบาลเมือง บางกรวย

อำเภอ บางกรวย

จังหวัด นนทบุรี

หน้า 825

โฉนดที่ดินเลขที่	อำเภอ	ตำบล	หน้าสำรวจ	เครื่องหมายที่ดินระบบพิกัดฉาก ยู ที เอ็ม/ ศูนย์กำเนิด					เนื้อที่ (ไร่-งาน-ตร.วา)	ราคาประเมิน (บาท ต่อ ตร.วา)
				แผนที่ภูมิประเทศ	ระวาง	แผ่น	มาตราส่วน	เลขที่ดิน		
23557	บางใหญ่	บางกรวย	1296	5036I	6226	09	1:1000	1435	0-0-4	18,000
23558	บางใหญ่	บางกรวย	1297	5036I	6226	13	1:1000	384	0-0-65	18,000
23559	บางใหญ่	บางกรวย	1298	5036I	6226	13	1:1000	383	0-0-61	18,000
23566	บางใหญ่	บางกรวย	1282	5036I	6226	13	1:1000	369	0-0-41	18,000
23567	บางใหญ่	บางกรวย	1283	5036I	6226	13	1:1000	370	0-0-61	18,000
23568	บางใหญ่	บางกรวย	1284	5036I	6226	13	1:1000	371	0-0-62	18,000
23569	บางใหญ่	บางกรวย	1285	5036I	6226	13	1:1000	372	0-0-62	18,000
23570	บางใหญ่	บางกรวย	1286	5036I	6226	13	1:1000	373	0-0-62	18,000
23571	บางใหญ่	บางกรวย	1287	5036I	6226	13	1:1000	374	0-0-62	18,000
23572	บางใหญ่	บางกรวย	1288	5036I	6226	13	1:1000	375	0-0-62	18,000
23573	บางใหญ่	บางกรวย	1289	5036I	6226	13	1:1000	398	0-0-60	18,000
23587	บางใหญ่	บางกรวย	1256	5036I	6226	13	1:1000	498	0-0-47	18,000
23588	บางใหญ่	บางกรวย	1257	5036I	6226	13	1:1000	496	0-0-43	18,000
23589	บางใหญ่	บางกรวย	1258	5036I	6226	13	1:1000	490	0-0-35	9,000
23590	บางใหญ่	บางกรวย	1259	5036I	6226	13	1:1000	464	0-0-68	18,000
23591	บางใหญ่	บางกรวย	1260	5036I	6226	13	1:1000	463	0-0-52	18,000
23592	บางใหญ่	บางกรวย	1261	5036I	6226	13	1:1000	462	0-0-53	18,000
23593	บางใหญ่	บางกรวย	1262	5036I	6226	13	1:1000	461	0-0-54	18,000
23594	บางใหญ่	บางกรวย	1263	5036I	6226	13	1:1000	460	0-0-53	18,000
23601	บางใหญ่	บางกรวย	1303	5036I	6226	13	1:1000	1319	0-0-88	9,000

มีผลบังคับใช้ตั้งแต่วันที่

1 มกราคม พ.ศ. 2559

รอบบัญชี พ.ศ. 2559 - 2562

บัญชีกำหนดราคาประเมินทุนทรัพย์ที่ดิน

ในการจดทะเบียนสิทธิและนิติกรรมเกี่ยวกับอสังหาริมทรัพย์

เทศบาลเมือง บางกรวย

อำเภอ บางกรวย

จังหวัด นนทบุรี

หน้า 826

โฉนดที่ดินเลขที่	อำเภอ	ตำบล	หน้าสำรวจ	เครื่องหมายที่ดินระบบพิกัดฉาก ยู ที เอ็ม/ ศูนย์กำเนิด					เนื้อที่ (ไร่-งาน-ตร.วา)	ราคาประเมิน (บาท ต่อ ตร.วา)
				แผนที่ภูมิประเทศ	ระวาง	แผ่น	มาตราส่วน	เลขที่ดิน		
23602	บางใหญ่	บางกรวย	1304	5036I	6226	13	1:1000	740	0-0-7.9	18,000
23603	บางใหญ่	บางกรวย	1305	5036I	6226	13	1:1000	748	0-0-21	18,000
23604	บางใหญ่	บางกรวย	1306	5036I	6226	13	1:1000	734	0-0-20	18,000
23605	บางใหญ่	บางกรวย	1307	5036I	6226	13	1:1000	735	0-0-20	18,000
23606	บางใหญ่	บางกรวย	1308	5036I	6226	13	1:1000	736	0-0-19	18,000
23607	บางใหญ่	บางกรวย	1309	5036I	6226	13	1:1000	739	0-0-28	18,000
23608	บางใหญ่	บางกรวย	1310	5036I	6226	13	1:1000	738	0-0-19	18,000
23609	บางใหญ่	บางกรวย	1311	5036I	6226	13	1:1000	737	0-0-19	18,000
23610	บางใหญ่	บางกรวย	1312	5036I	6226	13	1:1000	730	0-0-44	18,000
23611	บางใหญ่	บางกรวย	1313	5036I	6226	13	1:1000	729	0-0-44	18,000
23612	บางใหญ่	บางกรวย	1314	5036I	6226	13	1:1000	728	0-0-48	18,000
23613	บางใหญ่	บางกรวย	1315	5036I	6226	13	1:1000	733	0-0-50	18,000
23614	บางใหญ่	บางกรวย	1316	5036I	6226	13	1:1000	732	0-0-42	18,000
23650	บางใหญ่	บางกรวย	1275	5036I	6226	13	1:1000	600	0-0-55	18,000
23651	บางใหญ่	บางกรวย	1276	5036I	6226	13	1:1000	598	0-0-28	18,000
23652	บางใหญ่	บางกรวย	1277	5036I	6226	13	1:1000	597	0-0-44	18,000
23653	บางใหญ่	บางกรวย	1278	5036I	6226	13	1:1000	596	0-0-45	18,000
23654	บางใหญ่	บางกรวย	1279	5036I	6226	13	1:1000	595	0-0-12	18,000
23655	บางใหญ่	บางกรวย	1280	5036I	6226	13	1:1000	593	0-0-51	18,000
23656	บางใหญ่	บางกรวย	1281	5036I	6226	13	1:1000	592	0-0-40	18,000

มีผลบังคับใช้ตั้งแต่วันที่

1 มกราคม พ.ศ. 2559

รอบบัญชี พ.ศ. 2559 - 2562

บัญชีกำหนดราคาประเมินทุนทรัพย์ที่ดิน

ในการจดทะเบียนสิทธิและนิติกรรมเกี่ยวกับอสังหาริมทรัพย์

เทศบาลเมือง บางกรวย

อำเภอ บางกรวย

จังหวัด นนทบุรี

หน้า 827

โฉนดที่ดินเลขที่	อำเภอ	ตำบล	หน้าสำรวจ	เครื่องหมายที่ดินระบบพิกัดฉาก ยู ที เอ็ม/ ศูนย์กำเนิด					เนื้อที่ (ไร่-งาน-ตร.วา)	ราคาประเมิน (บาท ต่อ ตร.วา)
				แผนที่ภูมิประเทศ	ระวาง	แผ่น	มาตราส่วน	เลขที่ดิน		
23682	บางใหญ่	บางกรวย	1299	5036I	6226	09	1:1000	420	0-1-49	4,500
23683	บางใหญ่	บางกรวย	1300	5036I	6226	09	1:1000	418	0-1-59	4,500
23684	บางใหญ่	บางกรวย	1301	5036I	6226	09	1:1000	417	0-1-55	4,500
23685	บางใหญ่	บางกรวย	1302	5036I	6226	09	1:1000	419	0-1-47	4,500
23686	บางใหญ่	บางกรวย	1264	5036I	6226	13	1:1000	144	0-0-15	18,000
23687	บางใหญ่	บางกรวย	1265	5036I	6226	13	1:1000	147	0-0-15	18,000
23688	บางใหญ่	บางกรวย	1266	5036I	6226	13	1:1000	177	0-0-4	18,000
23689	บางใหญ่	บางกรวย	1267	5036I	6226	13	1:1000	181	0-0-17	18,000
23690	บางใหญ่	บางกรวย	1268	5036I	6226	13	1:1000	60	0-0-13	18,000
23691	บางใหญ่	บางกรวย	1269	5036I	6226	13	1:1000	53	0-0-15	18,000
23693	บางใหญ่	บางกรวย	1271	5036I	6226	13	1:1000	124	0-0-6	18,000
23694	บางใหญ่	บางกรวย	1320	5036I	6226	13	1:1000	294	0-0-86	18,000
23695	บางใหญ่	บางกรวย	1321	5036I	6226	13	1:1000	295	0-0-62	18,000
23696	บางใหญ่	บางกรวย	1322	5036I	6226	13	1:1000	296	0-0-62	18,000
23697	บางใหญ่	บางกรวย	1323	5036I	6226	13	1:1000	247	0-0-90	18,000
23698	บางใหญ่	บางกรวย	1324	5036I	6226	13	1:1000	246	0-0-67	18,000
23699	บางใหญ่	บางกรวย	1325	5036I	6226	13	1:1000	245	0-0-68	18,000
23700	บางใหญ่	บางกรวย	1326	5036I	6226	13	1:1000	297	0-0-50	18,000
23701	บางใหญ่	บางกรวย	1327	5036I	6226	13	1:1000	298	0-0-50	18,000
23702	บางใหญ่	บางกรวย	1328	5036I	6226	13	1:1000	299	0-0-50	18,000

มีผลบังคับใช้ตั้งแต่วันที่

1 มกราคม พ.ศ. 2559

รอบบัญชี พ.ศ. 2559 - 2562

บัญชีกำหนดราคาประเมินทุนทรัพย์ที่ดิน

ในการจดทะเบียนสิทธิและนิติกรรมเกี่ยวกับอสังหาริมทรัพย์

เทศบาลเมือง บางกรวย

อำเภอ บางกรวย

จังหวัด นนทบุรี

หน้า 828

โฉนดที่ดินเลขที่	อำเภอ	ตำบล	หน้าสำรวจ	เครื่องหมายที่ดินระบบพิกัดฉาก ยู ที เอ็ม/ ศูนย์กำเนิด					เนื้อที่ (ไร่-งาน-ตร.วา)	ราคาประเมิน (บาท ต่อ ตร.วา)
				แผนที่ภูมิประเทศ	ระวาง	แผ่น	มาตราส่วน	เลขที่ดิน		
23703	บางใหญ่	บางกรวย	1329	5036I	6226	13	1:1000	300	0-0-50	18,000
23704	บางใหญ่	บางกรวย	1330	5036I	6226	13	1:1000	304	0-0-49	18,000
23705	บางใหญ่	บางกรวย	1331	5036I	6226	13	1:1000	305	0-0-49	18,000
23706	บางใหญ่	บางกรวย	1332	5036I	6226	13	1:1000	236	0-0-54	18,000
23707	บางใหญ่	บางกรวย	1333	5036I	6226	13	1:1000	237	0-0-54	18,000
23708	บางใหญ่	บางกรวย	1334	5036I	6226	13	1:1000	228	0-0-4	9,000
23709	บางใหญ่	บางกรวย	1335	5036I	6226	13	1:1000	277	0-0-4	9,000
23713	บางกรวย	บางกรวย	5755	5036I	6024	03	1:1000	591	0-1-0	6,500
23727	บางกรวย	บางกรวย	5759	5036I	6226	06	1:1000	587	0-0-65	18,000
23729	บางใหญ่	บางกรวย	1272	5036I	6026	14	1:1000	10	0-1-94	29,000
23730	บางใหญ่	บางกรวย	1273	5036I	6026	14	1:1000	13	0-0-69	45,000
23731	บางใหญ่	บางกรวย	1274	5036I	6026	14	1:1000	14	0-3-25	45,000
23737	บางกรวย	บางกรวย	5715	5036I	6226	01	1:1000	287	0-0-54	6,500
23795	บางกรวย	บางกรวย	5761	5036I	6024	04	1:1000	255	0-1-49	18,000
23796	บางกรวย	บางกรวย	5762	5036I	6024	04	1:1000	256	0-1-49	18,000
23797	บางกรวย	บางกรวย	5763	5036I	6024	04	1:1000	257	0-1-49	18,000
23798	บางกรวย	บางกรวย	5764	5036I	6024	04	1:1000	258	0-1-49	18,000
23799	บางกรวย	บางกรวย	5765	5036I	6024	04	1:1000	259	0-1-49	18,000
23800	บางกรวย	บางกรวย	5766	5036I	6024	04	1:1000	260	0-1-49	18,000
23811	บางกรวย	บางกรวย	5756	5036I	6024	04	1:1000	252	0-0-21	6,500

มีผลบังคับใช้ตั้งแต่วันที่

1 มกราคม พ.ศ. 2559

รอบบัญชี พ.ศ. 2559 - 2562

บัญชีกำหนดราคาประเมินทุนทรัพย์ที่ดิน

ในการจดทะเบียนสิทธิและนิติกรรมเกี่ยวกับอสังหาริมทรัพย์

เทศบาลเมือง บางกรวย

อำเภอ บางกรวย

จังหวัด นนทบุรี

หน้า 829

โฉนดที่ดินเลขที่	อำเภอ	ตำบล	หน้าสำรวจ	เครื่องหมายที่ดินระบบพิกัดฉาก ยู ที เอ็ม/ ศูนย์กำเนิด					เนื้อที่ (ไร่-งาน-ตร.วา)	ราคาประเมิน (บาท ต่อ ตร.วา)
				แผนที่ภูมิประเทศ	ระวาง	แผ่น	มาตราส่วน	เลขที่ดิน		
23812	บางกรวย	บางกรวย	5757	5036I	6024	04	1:1000	253	0-0-17	6,500
23813	บางกรวย	บางกรวย	5758	5036I	6024	04	1:1000	254	0-0-21	6,500
23872	บางกรวย	บางกรวย	5768	5036I	6226	13	1:1000	1421	0-0-16	18,000
23873	บางกรวย	บางกรวย	5769	5036I	6226	13	1:1000	1422	0-0-16	18,000
23874	บางกรวย	บางกรวย	5770	5036I	6226	13	1:1000	1423	0-0-16	18,000
23875	บางกรวย	บางกรวย	5771	5036I	6226	13	1:1000	1424	0-0-16.2	18,000
23876	บางกรวย	บางกรวย	5772	5036I	6226	13	1:1000	1425	0-0-16.2	18,000
23877	บางกรวย	บางกรวย	5773	5036I	6226	13	1:1000	1426	0-0-16.2	18,000
23980	บางกรวย	บางกรวย	5774	5036I	6226	13	1:1000	1427	0-0-95.5	12,000
23986	บางกรวย	บางกรวย	5767	5036I	6226	14	1:1000	826	0-0-9	3,250
24000	บางกรวย	บางกรวย	6278	5036I	6226	05	1:1000	635	0-1-25	11,500
24001	บางกรวย	บางกรวย	5776	5036I	6226	05	1:1000	636	0-1-17	11,500
24012	บางกรวย	บางกรวย	5717	5036I	6024	04	1:1000	172	0-0-12.9	18,000
24063	บางใหญ่	บางกรวย	1350	5036I	6226	13	1:1000	405	0-0-40	18,000
24064	บางใหญ่	บางกรวย	1351	5036I	6226	13	1:1000	404	0-0-60	18,000
24065	บางใหญ่	บางกรวย	1352	5036I	6226	13	1:1000	403	0-0-60	18,000
24066	บางใหญ่	บางกรวย	1353	5036I	6226	13	1:1000	402	0-0-60	18,000
24067	บางใหญ่	บางกรวย	1354	5036I	6226	13	1:1000	400	0-0-60	18,000
24067	บางกรวย	บางกรวย	5754	5036I	6226	13	1:1000	1420	0-0-4	6,500
24068	บางใหญ่	บางกรวย	1355	5036I	6226	13	1:1000	399	0-0-60	18,000

มีผลบังคับใช้ตั้งแต่วันที่

1 มกราคม พ.ศ. 2559

รอบบัญชี พ.ศ. 2559 - 2562

บัญชีกำหนดราคาประเมินทุนทรัพย์ที่ดิน

ในการจดทะเบียนสิทธิและนิติกรรมเกี่ยวกับอสังหาริมทรัพย์

เทศบาลเมือง บางกรวย

อำเภอ บางกรวย

จังหวัด นนทบุรี

หน้า 830

โฉนดที่ดินเลขที่	อำเภอ	ตำบล	หน้าสำรวจ	เครื่องหมายที่ดินระบบพิกัดฉาก ยู ที เอ็ม/ ศูนย์กำเนิด					เนื้อที่ (ไร่-งาน-ตร.วา)	ราคาประเมิน (บาท ต่อ ตร.วา)
				แผนที่ภูมิประเทศ	ระวาง	แผ่น	มาตราส่วน	เลขที่ดิน		
24069	บางใหญ่	บางกรวย	1356	5036I	6226	09	1:1000	888	0-0-57	18,000
24070	บางใหญ่	บางกรวย	1357	5036I	6226	09	1:1000	889	0-0-52	18,000
24071	บางใหญ่	บางกรวย	1358	5036I	6226	09	1:1000	890	0-0-52	18,000
24072	บางใหญ่	บางกรวย	1359	5036I	6226	09	1:1000	944	0-0-52	18,000
24073	บางใหญ่	บางกรวย	1360	5036I	6226	09	1:1000	943	0-0-53	18,000
24074	บางใหญ่	บางกรวย	1361	5036I	6226	09	1:1000	942	0-0-53	18,000
24075	บางใหญ่	บางกรวย	1362	5036I	6226	09	1:1000	941	0-0-52	18,000
24076	บางใหญ่	บางกรวย	1363	5036I	6226	13	1:1000	591	0-0-13	9,000
24077	บางใหญ่	บางกรวย	1364	5036I	6226	13	1:1000	590	0-0-43	18,000
24078	บางใหญ่	บางกรวย	1365	5036I	6226	13	1:1000	589	0-0-45	18,000
24079	บางใหญ่	บางกรวย	1366	5036I	6226	09	1:1000	964	0-0-46	18,000
24080	บางใหญ่	บางกรวย	1367	5036I	6226	09	1:1000	963	0-0-46	18,000
24081	บางใหญ่	บางกรวย	1368	5036I	6226	09	1:1000	962	0-0-47	18,000
24082	บางใหญ่	บางกรวย	1369	5036I	6226	09	1:1000	961	0-0-48	18,000
24087	บางใหญ่	บางกรวย	1343	5036I	6226	13	1:1000	376	0-0-81	18,000
24088	บางใหญ่	บางกรวย	1344	5036I	6226	13	1:1000	377	0-0-77	18,000
24089	บางใหญ่	บางกรวย	1345	5036I	6226	13	1:1000	378	0-0-67	18,000
24090	บางใหญ่	บางกรวย	1346	5036I	6226	13	1:1000	379	0-0-66	18,000
24091	บางใหญ่	บางกรวย	1347	5036I	6226	13	1:1000	380	0-0-68	18,000
24092	บางใหญ่	บางกรวย	1348	5036I	6226	13	1:1000	381	0-0-67	18,000

มีผลบังคับใช้ตั้งแต่วันที่

1 มกราคม พ.ศ. 2559

รอบบัญชี พ.ศ. 2559 - 2562

บัญชีกำหนดราคาประเมินทุนทรัพย์ที่ดิน

ในการจดทะเบียนสิทธิและนิติกรรมเกี่ยวกับอสังหาริมทรัพย์

เทศบาลเมือง บางกรวย

อำเภอ บางกรวย

จังหวัด นนทบุรี

หน้า 831

โฉนดที่ดินเลขที่	อำเภอ	ตำบล	หน้าสำรวจ	เครื่องหมายที่ดินระบบพิกัดฉาก ยู ที เอ็ม/ ศูนย์กำเนิด					เนื้อที่ (ไร่-งาน-ตร.วา)	ราคาประเมิน (บาท ต่อ ตร.วา)
				แผนที่ภูมิประเทศ	ระวาง	แผ่น	มาตราส่วน	เลขที่ดิน		
24093	บางใหญ่	บางกรวย	1349	5036I	6226	13	1:1000	382	0-0-67	18,000
24094	บางใหญ่	บางกรวย	1338	5036I	6226	09	1:1000	917	0-0-88	18,000
24095	บางใหญ่	บางกรวย	1339	5036I	6226	09	1:1000	918	0-0-90	18,000
24096	บางใหญ่	บางกรวย	1340	5036I	6226	13	1:1000	387	0-0-82	18,000
24097	บางใหญ่	บางกรวย	1341	5036I	6226	13	1:1000	388	0-0-59	18,000
24098	บางใหญ่	บางกรวย	1342	5036I	6226	13	1:1000	389	0-0-78	18,000
24113	บางใหญ่	บางกรวย	1384	5036I	6226	13	1:1000	393	0-0-53	18,000
24130	บางใหญ่	บางกรวย	1390	5036I	6226	09	1:1000	955	0-0-14	18,000
24131	บางใหญ่	บางกรวย	1391	5036I	6226	09	1:1000	956	0-0-14	18,000
24132	บางใหญ่	บางกรวย	1392	5036I	6226	09	1:1000	957	0-0-13	18,000
24133	บางใหญ่	บางกรวย	1393	5036I	6226	09	1:1000	958	0-0-13	18,000
24134	บางใหญ่	บางกรวย	1377	5036I	6226	09	1:1000	947	0-0-20	18,000
24135	บางใหญ่	บางกรวย	1378	5036I	6226	09	1:1000	948	0-0-14	18,000
24136	บางใหญ่	บางกรวย	1379	5036I	6226	09	1:1000	949	0-0-14	18,000
24137	บางใหญ่	บางกรวย	1380	5036I	6226	09	1:1000	950	0-0-14	18,000
24138	บางใหญ่	บางกรวย	1381	5036I	6226	09	1:1000	951	0-0-14	18,000
24139	บางใหญ่	บางกรวย	1382	5036I	6226	09	1:1000	952	0-0-14	18,000
24140	บางใหญ่	บางกรวย	1383	5036I	6226	09	1:1000	953	0-0-14	18,000
24141	บางใหญ่	บางกรวย	1385	5036I	6226	09	1:1000	914	0-0-75	18,000
24142	บางใหญ่	บางกรวย	1386	5036I	6226	09	1:1000	915	0-0-64	18,000

มีผลบังคับใช้ตั้งแต่วันที่

1 มกราคม พ.ศ. 2559

รอบบัญชี พ.ศ. 2559 - 2562

บัญชีกำหนดราคาประเมินทุนทรัพย์ที่ดิน

ในการจดทะเบียนสิทธิและนิติกรรมเกี่ยวกับอสังหาริมทรัพย์

เทศบาลเมือง บางกรวย

อำเภอ บางกรวย

จังหวัด นนทบุรี

หน้า 832

โฉนดที่ดินเลขที่	อำเภอ	ตำบล	หน้าสำรวจ	เครื่องหมายที่ดินระบบพิกัดฉาก ยู ที เอ็ม/ ศูนย์กำเนิด					เนื้อที่ (ไร่-งาน-ตร.วา)	ราคาประเมิน (บาท ต่อ ตร.วา)
				แผนที่ภูมิประเทศ	ระวาง	แผ่น	มาตราส่วน	เลขที่ดิน		
24143	บางใหญ่	บางกรวย	1387	5036I	6226	09	1:1000	916	0-0-64	18,000
24144	บางใหญ่	บางกรวย	1388	5036I	6226	13	1:1000	386	0-0-64	18,000
24145	บางใหญ่	บางกรวย	1389	5036I	6226	13	1:1000	385	0-0-64	18,000
24166	บางใหญ่	บางกรวย	1337	5036I	6026	14	1:1000	175	0-1-12	12,000
24203	บางใหญ่	บางกรวย	1410	5036I	6226	13	1:1000	486	0-0-2	18,000
24204	บางใหญ่	บางกรวย	1411	5036I	6226	13	1:1000	484	0-0-21	18,000
24205	บางใหญ่	บางกรวย	1412	5036I	6226	13	1:1000	483	0-0-20	18,000
24206	บางใหญ่	บางกรวย	1413	5036I	6226	13	1:1000	465	0-0-77	18,000
24207	บางใหญ่	บางกรวย	1398	5036I	6226	13	1:1000	491	0-0-48	18,000
24208	บางใหญ่	บางกรวย	1399	5036I	6226	13	1:1000	492	0-0-49	18,000
24209	บางใหญ่	บางกรวย	1400	5036I	6226	13	1:1000	493	0-0-47	18,000
24210	บางใหญ่	บางกรวย	1401	5036I	6226	13	1:1000	494	0-0-45	18,000
24211	บางใหญ่	บางกรวย	1402	5036I	6226	13	1:1000	495	0-0-44	18,000
24212	บางใหญ่	บางกรวย	1403	5036I	6226	13	1:1000	453	0-0-16	18,000
24213	บางใหญ่	บางกรวย	1404	5036I	6226	13	1:1000	454	0-0-77	18,000
24214	บางใหญ่	บางกรวย	1405	5036I	6226	13	1:1000	455	0-0-58	18,000
24215	บางใหญ่	บางกรวย	1406	5036I	6226	13	1:1000	456	0-0-56	18,000
24216	บางใหญ่	บางกรวย	1407	5036I	6226	13	1:1000	457	0-0-55	18,000
24217	บางใหญ่	บางกรวย	1408	5036I	6226	13	1:1000	458	0-0-54	18,000
24218	บางใหญ่	บางกรวย	1409	5036I	6226	13	1:1000	459	0-0-54	18,000

มีผลบังคับใช้ตั้งแต่วันที่

1 มกราคม พ.ศ. 2559

รอบบัญชี พ.ศ. 2559 - 2562

บัญชีกำหนดราคาประเมินทุนทรัพย์ที่ดิน

ในการจดทะเบียนสิทธิและนิติกรรมเกี่ยวกับอสังหาริมทรัพย์

เทศบาลเมือง บางกรวย

อำเภอ บางกรวย

จังหวัด นนทบุรี

หน้า 833

โฉนดที่ดินเลขที่	อำเภอ	ตำบล	หน้าสำรวจ	เครื่องหมายที่ดินระบบพิกัดฉาก ยู ที เอ็ม/ ศูนย์กำเนิด					เนื้อที่ (ไร่-งาน-ตร.วา)	ราคาประเมิน (บาท ต่อ ตร.วา)
				แผนที่ภูมิประเทศ	ระวาง	แผ่น	มาตราส่วน	เลขที่ดิน		
24219	บางใหญ่	บางกรวย	1394	5036I	6226	13	1:1000	502	0-0-43	18,000
24220	บางใหญ่	บางกรวย	1395	5036I	6226	13	1:1000	501	0-0-45	18,000
24221	บางใหญ่	บางกรวย	1396	5036I	6226	13	1:1000	500	0-0-46	18,000
24222	บางใหญ่	บางกรวย	1397	5036I	6226	13	1:1000	499	0-0-46	18,000
24223	บางใหญ่	บางกรวย	1370	5036I	6026	16	1:1000	531	0-1-22	17,500
24224	บางใหญ่	บางกรวย	1371	5036I	6026	16	1:1000	521	0-0-62	20,000
24225	บางใหญ่	บางกรวย	1372	5036I	6026	16	1:1000	520	0-0-61	20,000
24226	บางใหญ่	บางกรวย	1373	5036I	6026	16	1:1000	511	0-3-91	17,500
24227	บางใหญ่	บางกรวย	1374	5036I	6026	16	1:1000	502	0-0-52	20,000
24228	บางใหญ่	บางกรวย	1375	5036I	6026	16	1:1000	501	0-0-33	20,000
24229	บางใหญ่	บางกรวย	1376	5036I	6026	16	1:1000	492	0-0-50	6,500
24305	บางใหญ่	บางกรวย	1414	5036I	6026	16	1:1000	353	0-3-0	15,500
24397	บางใหญ่	บางกรวย	1446	5036I	6226	13	1:1000	301	0-0-50	18,000
24398	บางใหญ่	บางกรวย	1447	5036I	6226	13	1:1000	302	0-0-50	18,000
24399	บางใหญ่	บางกรวย	1448	5036I	6226	13	1:1000	303	0-0-50	18,000
24400	บางใหญ่	บางกรวย	1439	5036I	6226	13	1:1000	312	0-0-36	18,000
24401	บางใหญ่	บางกรวย	1440	5036I	6226	13	1:1000	311	0-0-51	18,000
24402	บางใหญ่	บางกรวย	1441	5036I	6226	13	1:1000	310	0-0-51	18,000
24403	บางใหญ่	บางกรวย	1442	5036I	6226	13	1:1000	309	0-0-51	18,000
24404	บางใหญ่	บางกรวย	1443	5036I	6226	13	1:1000	308	0-0-51	18,000

มีผลบังคับใช้ตั้งแต่วันที่

1 มกราคม พ.ศ. 2559

รอบบัญชี พ.ศ. 2559 - 2562

บัญชีกำหนดราคาประเมินทุนทรัพย์ที่ดิน

ในการจดทะเบียนสิทธิและนิติกรรมเกี่ยวกับอสังหาริมทรัพย์

เทศบาลเมือง บางกรวย

อำเภอ บางกรวย

จังหวัด นนทบุรี

หน้า 834

โฉนดที่ดินเลขที่	อำเภอ	ตำบล	หน้าสำรวจ	เครื่องหมายที่ดินระบบพิกัดฉาก ยู ที เอ็ม/ ศูนย์กำเนิด					เนื้อที่ (ไร่-งาน-ตร.วา)	ราคาประเมิน (บาท ต่อ ตร.วา)
				แผนที่ภูมิประเทศ	ระวาง	แผ่น	มาตราส่วน	เลขที่ดิน		
24405	บางใหญ่	บางกรวย	1444	5036I	6226	13	1:1000	307	0-0-51	18,000
24406	บางใหญ่	บางกรวย	1445	5036I	6226	13	1:1000	306	0-0-51	18,000
24407	บางใหญ่	บางกรวย	1432	5036I	6226	13	1:1000	244	0-0-55	18,000
24408	บางใหญ่	บางกรวย	1433	5036I	6226	13	1:1000	243	0-0-55	18,000
24409	บางใหญ่	บางกรวย	1434	5036I	6226	13	1:1000	242	0-0-55	18,000
24410	บางใหญ่	บางกรวย	1435	5036I	6226	13	1:1000	241	0-0-55	18,000
24411	บางใหญ่	บางกรวย	1436	5036I	6226	13	1:1000	240	0-0-55	18,000
24412	บางใหญ่	บางกรวย	1437	5036I	6226	13	1:1000	239	0-0-55	18,000
24413	บางใหญ่	บางกรวย	1438	5036I	6226	13	1:1000	238	0-0-54	18,000
24414	บางใหญ่	บางกรวย	1449	5036I	6226	13	1:1000	229	0-0-41	18,000
24415	บางใหญ่	บางกรวย	1450	5036I	6226	13	1:1000	230	0-0-52	18,000
24416	บางใหญ่	บางกรวย	1451	5036I	6226	13	1:1000	231	0-0-53	18,000
24417	บางใหญ่	บางกรวย	1452	5036I	6226	13	1:1000	232	0-0-53	18,000
24418	บางใหญ่	บางกรวย	1453	5036I	6226	13	1:1000	233	0-0-53	18,000
24419	บางใหญ่	บางกรวย	1454	5036I	6226	13	1:1000	234	0-0-53	18,000
24420	บางใหญ่	บางกรวย	1455	5036I	6226	13	1:1000	235	0-0-54	18,000
24450	บางใหญ่	บางกรวย	1430	5036I	6026	14	1:1000	146	0-1-1	6,500
24451	บางใหญ่	บางกรวย	1431	5036I	6026	14	1:1000	145	0-1-0	6,500
24480	บางใหญ่	บางกรวย	1243	5036I	6024	04	1:1000	89	0-0-41	6,500
24481	บางใหญ่	บางกรวย	1244	5036I	6024	04	1:1000	90	0-0-30	6,500

มีผลบังคับใช้ตั้งแต่วันที่

1 มกราคม พ.ศ. 2559

รอบบัญชี พ.ศ. 2559 - 2562

บัญชีกำหนดราคาประเมินทุนทรัพย์ที่ดิน

ในการจดทะเบียนสิทธิและนิติกรรมเกี่ยวกับอสังหาริมทรัพย์

เทศบาลเมือง บางกรวย

อำเภอ บางกรวย

จังหวัด นนทบุรี

หน้า 835

โฉนดที่ดินเลขที่	อำเภอ	ตำบล	หน้าสำรวจ	เครื่องหมายที่ดินระบบพิกัดฉาก ยู ที เอ็ม/ ศูนย์กำเนิด					เนื้อที่ (ไร่-งาน-ตร.วา)	ราคาประเมิน (บาท ต่อ ตร.วา)
				แผนที่ภูมิประเทศ	ระวาง	แผ่น	มาตราส่วน	เลขที่ดิน		
24482	บางใหญ่	บางกรวย	1245	5036I	6024	04	1:1000	87	0-0-6	3,250
24521	บางใหญ่	บางกรวย	1525	5036I	6026	16	1:1000	455	0-0-30	20,000
24532	บางใหญ่	บางกรวย	1528	5036I	6026	16	1:1000	486	0-0-22	20,000
24533	บางใหญ่	บางกรวย	1505	5036I	6226	13	1:1000	583	0-0-2	18,000
24534	บางใหญ่	บางกรวย	1506	5036I	6226	13	1:1000	585	0-0-34	18,000
24535	บางใหญ่	บางกรวย	1507	5036I	6226	13	1:1000	587	0-0-1	18,000
24536	บางใหญ่	บางกรวย	1508	5036I	6226	09	1:1000	928	0-0-91	18,000
24537	บางใหญ่	บางกรวย	1509	5036I	6226	09	1:1000	935	0-0-1	18,000
24538	บางใหญ่	บางกรวย	1510	5036I	6226	09	1:1000	931	0-0-1	18,000
24539	บางใหญ่	บางกรวย	1511	5036I	6226	13	1:1000	472	0-0-13	18,000
24540	บางใหญ่	บางกรวย	1512	5036I	6226	13	1:1000	479	0-0-14	18,000
24541	บางใหญ่	บางกรวย	1513	5036I	6226	13	1:1000	482	0-0-33	18,000
24542	บางใหญ่	บางกรวย	1514	5036I	6226	13	1:1000	466	0-0-56	18,000
24543	บางใหญ่	บางกรวย	1515	5036I	6226	13	1:1000	467	0-0-52	18,000
24544	บางใหญ่	บางกรวย	1516	5036I	6226	13	1:1000	468	0-0-51	18,000
24545	บางใหญ่	บางกรวย	1517	5036I	6226	13	1:1000	469	0-0-50	18,000
24546	บางใหญ่	บางกรวย	1518	5036I	6226	09	1:1000	930	0-0-49	18,000
24547	บางใหญ่	บางกรวย	1519	5036I	6226	09	1:1000	929	0-0-91	18,000
24557	บางใหญ่	บางกรวย	1417	5036I	6024	03	1:1000	76	0-0-61	6,500
24558	บางใหญ่	บางกรวย	1418	5036I	6024	03	1:1000	75	0-0-60	6,500

มีผลบังคับใช้ตั้งแต่วันที่

1 มกราคม พ.ศ. 2559

รอบบัญชี พ.ศ. 2559 - 2562

บัญชีกำหนดราคาประเมินทุนทรัพย์ที่ดิน

ในการจดทะเบียนสิทธิและนิติกรรมเกี่ยวกับอสังหาริมทรัพย์

เทศบาลเมือง บางกรวย

อำเภอ บางกรวย

จังหวัด นนทบุรี

หน้า 836

โฉนดที่ดินเลขที่	อำเภอ	ตำบล	หน้าสำรวจ	เครื่องหมายที่ดินระบบพิกัดฉาก ยู ที เอ็ม/ ศูนย์กำเนิด					เนื้อที่ (ไร่-งาน-ตร.วา)	ราคาประเมิน (บาท ต่อ ตร.วา)
				แผนที่ภูมิประเทศ	ระวาง	แผ่น	มาตราส่วน	เลขที่ดิน		
24559	บางใหญ่	บางกรวย	1419	5036I	6024	03	1:1000	74	0-0-60	6,500
24560	บางใหญ่	บางกรวย	1420	5036I	6024	03	1:1000	73	0-0-60	6,500
24561	บางใหญ่	บางกรวย	1421	5036I	6024	03	1:1000	72	0-0-60	6,500
24562	บางใหญ่	บางกรวย	1422	5036I	6024	03	1:1000	66	0-1-8	6,500
24563	บางใหญ่	บางกรวย	1423	5036I	6024	03	1:1000	67	0-0-34	6,500
24564	บางใหญ่	บางกรวย	1424	5036I	6024	03	1:1000	68	0-0-33	6,500
24565	บางใหญ่	บางกรวย	1425	5036I	6024	03	1:1000	63	0-1-7	6,500
24566	บางใหญ่	บางกรวย	1426	5036I	6024	03	1:1000	64	0-0-35	10,500
24567	บางใหญ่	บางกรวย	1427	5036I	6024	03	1:1000	65	0-1-38	10,500
24568	บางใหญ่	บางกรวย	1428	5036I	6024	03	1:1000	59	0-0-83	14,000
24569	บางใหญ่	บางกรวย	1429	5036I	6024	03	1:1000	60	0-0-71	14,000
24570	บางใหญ่	บางกรวย	1520	5036I	6026	11	1:1000	187	0-1-57	12,000
24571	บางใหญ่	บางกรวย	1521	5036I	6026	11	1:1000	186	0-1-0	12,000
24572	บางใหญ่	บางกรวย	1522	5036I	6026	11	1:1000	185	0-1-0	12,000
24573	บางใหญ่	บางกรวย	1523	5036I	6026	11	1:1000	184	0-1-5	12,000
24574	บางใหญ่	บางกรวย	1524	5036I	6026	11	1:1000	183	0-1-0	12,000
24575	บางใหญ่	บางกรวย	1529	5036I	6026	11	1:1000	201	0-0-39	6,000
24576	บางกรวย	บางกรวย	2640	5036I	6226	14	1:1000	805	0-0-16	18,000
24580	บางกรวย	บางกรวย	5780	5036I	6026	12	1:1000	683	0-0-23	18,000
24581	บางกรวย	บางกรวย	5781	5036I	6026	12	1:1000	684	0-0-23	18,000

มีผลบังคับใช้ตั้งแต่วันที่

1 มกราคม พ.ศ. 2559

รอบบัญชี พ.ศ. 2559 - 2562

บัญชีกำหนดราคาประเมินทุนทรัพย์ที่ดิน

ในการจดทะเบียนสิทธิและนิติกรรมเกี่ยวกับอสังหาริมทรัพย์

เทศบาลเมือง บางกรวย

อำเภอ บางกรวย

จังหวัด นนทบุรี

หน้า 837

โฉนดที่ดินเลขที่	อำเภอ	ตำบล	หน้าสำรวจ	เครื่องหมายที่ดินระบบพิกัดฉาก ยู ที เอ็ม/ ศูนย์กำเนิด					เนื้อที่ (ไร่-งาน-ตร.วา)	ราคาประเมิน (บาท ต่อ ตร.วา)
				แผนที่ภูมิประเทศ	ระวาง	แผ่น	มาตราส่วน	เลขที่ดิน		
24582	บางกรวย	บางกรวย	5782	5036I	6026	16	1:1000	663	0-0-23	18,000
24583	บางกรวย	บางกรวย	5783	5036I	6026	16	1:1000	664	0-0-23	18,000
24584	บางกรวย	บางกรวย	5784	5036I	6026	12	1:1000	685	0-0-22	18,000
24585	บางกรวย	บางกรวย	5785	5036I	6026	12	1:1000	686	0-0-22	18,000
24586	บางกรวย	บางกรวย	5786	5036I	6026	12	1:1000	687	0-0-22	18,000
24587	บางกรวย	บางกรวย	5787	5036I	6026	12	1:1000	688	0-0-22.4	18,000
24588	บางกรวย	บางกรวย	5788	5036I	6026	12	1:1000	689	0-0-20.8	18,000
24589	บางกรวย	บางกรวย	5789	5036I	6026	12	1:1000	690	0-0-20.4	18,000
24590	บางกรวย	บางกรวย	5790	5036I	6026	12	1:1000	691	0-0-20.4	18,000
24591	บางกรวย	บางกรวย	5791	5036I	6026	12	1:1000	692	0-0-20.4	18,000
24592	บางกรวย	บางกรวย	5792	5036I	6026	12	1:1000	693	0-0-20.4	18,000
24593	บางกรวย	บางกรวย	5793	5036I	6026	12	1:1000	694	0-0-20.4	18,000
24594	บางกรวย	บางกรวย	5794	5036I	6026	12	1:1000	695	0-0-21	18,000
24595	บางกรวย	บางกรวย	5795	5036I	6026	12	1:1000	696	0-0-21.2	18,000
24596	บางกรวย	บางกรวย	5796	5036I	6026	12	1:1000	697	0-0-21.4	18,000
24597	บางกรวย	บางกรวย	5797	5036I	6026	12	1:1000	698	0-0-21.4	18,000
24599	บางกรวย	บางกรวย	5799	5036I	6026	16	1:1000	665	0-0-21.2	18,000
24600	บางกรวย	บางกรวย	5800	5036I	6026	16	1:1000	666	0-0-21.2	18,000
24601	บางกรวย	บางกรวย	5801	5036I	6026	16	1:1000	667	0-0-21.1	18,000
24608	บางใหญ่	บางกรวย	1527	5036I	6026	16	1:1000	461	0-0-27	20,000

มีผลบังคับใช้ตั้งแต่วันที่

1 มกราคม พ.ศ. 2559

รอบบัญชี พ.ศ. 2559 - 2562

บัญชีกำหนดราคาประเมินทุนทรัพย์ที่ดิน

ในการจดทะเบียนสิทธิและนิติกรรมเกี่ยวกับอสังหาริมทรัพย์

เทศบาลเมือง บางกรวย

อำเภอ บางกรวย

จังหวัด นนทบุรี

หน้า 838

โฉนดที่ดินเลขที่	อำเภอ	ตำบล	หน้าสำรวจ	เครื่องหมายที่ดินระบบพิกัดฉาก ยู ที เอ็ม/ ศูนย์กำเนิด					เนื้อที่ (ไร่-งาน-ตร.วา)	ราคาประเมิน (บาท ต่อ ตร.วา)
				แผนที่ภูมิประเทศ	ระวาง	แผ่น	มาตราส่วน	เลขที่ดิน		
24609	บางใหญ่	บางกรวย	1526	5036I	6026	16	1:1000	459	0-0-30	20,000
24618	บางใหญ่	บางกรวย	1504	5036I	6026	16	1:1000	399	0-0-23	20,000
24622	บางกรวย	บางกรวย	2554	5036I	6226	14	1:1000	102	0-0-16	18,000
24623	บางกรวย	บางกรวย	2544	5036I	6226	14	1:1000	105	1-0-0	13,500
24658	บางใหญ่	บางกรวย	1495	5036I	6226	13	1:1000	506	0-0-51	18,000
24659	บางใหญ่	บางกรวย	1496	5036I	6226	13	1:1000	507	0-0-52	18,000
24660	บางใหญ่	บางกรวย	1497	5036I	6226	13	1:1000	508	0-0-52	18,000
24661	บางใหญ่	บางกรวย	1498	5036I	6226	13	1:1000	452	0-0-44	18,000
24662	บางใหญ่	บางกรวย	1499	5036I	6226	13	1:1000	450	0-0-66	18,000
24663	บางใหญ่	บางกรวย	1500	5036I	6226	13	1:1000	448	0-0-65	18,000
24664	บางใหญ่	บางกรวย	1501	5036I	6226	13	1:1000	447	0-0-65	18,000
24665	บางใหญ่	บางกรวย	1502	5036I	6226	13	1:1000	446	0-0-63	18,000
24666	บางใหญ่	บางกรวย	1503	5036I	6226	13	1:1000	445	0-0-64	18,000
24668	บางใหญ่	บางกรวย	1596	5036I	6226	13	1:1000	367	0-0-1	18,000
24697	บางใหญ่	บางกรวย	1484	5036I	6226	13	1:1000	288	0-0-51	18,000
24698	บางใหญ่	บางกรวย	1485	5036I	6226	13	1:1000	289	0-0-51	18,000
24699	บางใหญ่	บางกรวย	1486	5036I	6226	13	1:1000	290	0-0-51	18,000
24700	บางใหญ่	บางกรวย	1487	5036I	6226	13	1:1000	291	0-0-41	18,000
24701	บางใหญ่	บางกรวย	1488	5036I	6226	13	1:1000	292	0-0-51	18,000
24702	บางใหญ่	บางกรวย	1489	5036I	6226	13	1:1000	293	0-0-45	18,000

มีผลบังคับใช้ตั้งแต่วันที่

1 มกราคม พ.ศ. 2559

รอบบัญชี พ.ศ. 2559 - 2562

บัญชีกำหนดราคาประเมินทุนทรัพย์ที่ดิน

ในการจดทะเบียนสิทธิและนิติกรรมเกี่ยวกับอสังหาริมทรัพย์

เทศบาลเมือง บางกรวย

อำเภอ บางกรวย

จังหวัด นนทบุรี

หน้า 839

โฉนดที่ดินเลขที่	อำเภอ	ตำบล	หน้าสำรวจ	เครื่องหมายที่ดินระบบพิกัดฉาก ยู ที เอ็ม/ ศูนย์กำเนิด					เนื้อที่ (ไร่-งาน-ตร.วา)	ราคาประเมิน (บาท ต่อ ตร.วา)
				แผนที่ภูมิประเทศ	ระวาง	แผ่น	มาตราส่วน	เลขที่ดิน		
24703	บางใหญ่	บางกรวย	1490	5036I	6226	13	1:1000	253	0-0-39	18,000
24704	บางใหญ่	บางกรวย	1491	5036I	6226	13	1:1000	248	0-0-59	18,000
24705	บางใหญ่	บางกรวย	1456	5036I	6226	13	1:1000	151	0-0-3	18,000
24706	บางใหญ่	บางกรวย	1457	5036I	6226	13	1:1000	154	0-0-2	18,000
24707	บางใหญ่	บางกรวย	1458	5036I	6226	13	1:1000	158	0-0-14	18,000
24708	บางใหญ่	บางกรวย	1459	5036I	6226	13	1:1000	159	0-0-3	18,000
24709	บางใหญ่	บางกรวย	1460	5036I	6226	13	1:1000	164	0-0-5	18,000
24710	บางใหญ่	บางกรวย	1461	5036I	6226	13	1:1000	169	0-0-12	18,000
24711	บางใหญ่	บางกรวย	1462	5036I	6226	13	1:1000	176	0-0-12	18,000
24727	บางใหญ่	บางกรวย	1468	5036I	6226	13	1:1000	120	0-0-2	18,000
24728	บางใหญ่	บางกรวย	1469	5036I	6226	13	1:1000	123	0-0-17.7	18,000
24729	บางใหญ่	บางกรวย	1470	5036I	6226	13	1:1000	113	0-0-16	18,000
24730	บางใหญ่	บางกรวย	1471	5036I	6226	13	1:1000	119	0-0-15.6	18,000
24731	บางใหญ่	บางกรวย	1472	5036I	6226	13	1:1000	105	0-0-4	18,000
24732	บางใหญ่	บางกรวย	1473	5036I	6226	13	1:1000	112	0-0-1	9,000
24733	บางใหญ่	บางกรวย	1474	5036I	6226	13	1:1000	62	0-0-17	18,000
24734	บางใหญ่	บางกรวย	1475	5036I	6226	13	1:1000	68	0-0-14	18,000
24794	บางใหญ่	บางกรวย	1552	5036I	6026	14	1:1000	192	1-0-73	7,850
24795	บางใหญ่	บางกรวย	1553	5036I	6026	14	1:1000	182	1-0-73	10,500
24801	บางใหญ่	บางกรวย	1570	5036I	6024	03	1:1000	53	0-0-50	14,000

มีผลบังคับใช้ตั้งแต่วันที่

1 มกราคม พ.ศ. 2559

รอบบัญชี พ.ศ. 2559 - 2562

บัญชีกำหนดราคาประเมินทุนทรัพย์ที่ดิน

ในการจดทะเบียนสิทธิและนิติกรรมเกี่ยวกับอสังหาริมทรัพย์

เทศบาลเมือง บางกรวย

อำเภอ บางกรวย

จังหวัด นนทบุรี

หน้า 840

โฉนดที่ดินเลขที่	อำเภอ	ตำบล	หน้าสำรวจ	เครื่องหมายที่ดินระบบพิกัดฉาก ยู ที เอ็ม/ ศูนย์กำเนิด					เนื้อที่ (ไร่-งาน-ตร.วา)	ราคาประเมิน (บาท ต่อ ตร.วา)
				แผนที่ภูมิประเทศ	ระวาง	แผ่น	มาตราส่วน	เลขที่ดิน		
24802	บางใหญ่	บางกรวย	1555	5036I	6026	16	1:1000	516	0-0-45	20,000
24803	บางใหญ่	บางกรวย	1556	5036I	6026	16	1:1000	515	0-0-45	20,000
24804	บางใหญ่	บางกรวย	1557	5036I	6026	16	1:1000	514	0-0-45	20,000
24805	บางใหญ่	บางกรวย	1558	5036I	6026	16	1:1000	513	0-0-60	20,000
24806	บางใหญ่	บางกรวย	1559	5036I	6026	16	1:1000	517	0-0-45	20,000
24807	บางใหญ่	บางกรวย	1560	5036I	6026	16	1:1000	518	0-0-45	20,000
24808	บางใหญ่	บางกรวย	1561	5036I	6026	16	1:1000	519	0-0-45	20,000
24809	บางใหญ่	บางกรวย	1562	5036I	6026	16	1:1000	525	0-0-45	20,000
24810	บางใหญ่	บางกรวย	1563	5036I	6026	16	1:1000	526	0-0-45	20,000
24811	บางใหญ่	บางกรวย	1564	5036I	6026	16	1:1000	527	0-0-45	20,000
24812	บางใหญ่	บางกรวย	1565	5036I	6026	16	1:1000	528	0-0-64	20,000
24813	บางกรวย	บางกรวย	1566	5036I	6026	16	1:1000	524	0-0-45	20,000
24814	บางกรวย	บางกรวย	1567	5036I	6026	16	1:1000	523	0-0-45	20,000
24815	บางใหญ่	บางกรวย	1568	5036I	6026	16	1:1000	522	0-0-45	20,000
24816	บางใหญ่	บางกรวย	1571	5036I	6026	16	1:1000	507	0-0-52	20,000
24817	บางใหญ่	บางกรวย	1572	5036I	6026	16	1:1000	508	0-0-26	20,000
24818	บางใหญ่	บางกรวย	1573	5036I	6026	16	1:1000	509	0-0-26	20,000
24819	บางใหญ่	บางกรวย	1574	5036I	6026	16	1:1000	510	0-0-52	20,000
24820	บางใหญ่	บางกรวย	1575	5036I	6026	16	1:1000	506	0-0-26	20,000
24821	บางใหญ่	บางกรวย	1576	5036I	6026	16	1:1000	505	0-0-26	20,000

มีผลบังคับใช้ตั้งแต่วันที่

1 มกราคม พ.ศ. 2559

รอบบัญชี พ.ศ. 2559 - 2562

บัญชีกำหนดราคาประเมินทุนทรัพย์ที่ดิน

ในการจดทะเบียนสิทธิและนิติกรรมเกี่ยวกับอสังหาริมทรัพย์

เทศบาลเมือง บางกรวย

อำเภอ บางกรวย

จังหวัด นนทบุรี

หน้า 841

โฉนดที่ดินเลขที่	อำเภอ	ตำบล	หน้าสำรวจ	เครื่องหมายที่ดินระบบพิกัดฉาก ยู ที เอ็ม/ ศูนย์กำเนิด					เนื้อที่ (ไร่-งาน-ตร.วา)	ราคาประเมิน (บาท ต่อ ตร.วา)
				แผนที่ภูมิประเทศ	ระวาง	แผ่น	มาตราส่วน	เลขที่ดิน		
24822	บางใหญ่	บางกรวย	1577	5036I	6026	16	1:1000	504	0-0-26	20,000
24823	บางใหญ่	บางกรวย	1578	5036I	6026	16	1:1000	503	0-0-26	20,000
24828	บางใหญ่	บางกรวย	1593	5036I	6026	15	1:1000	302	0-2-65	10,000
24829	บางใหญ่	บางกรวย	1594	5036I	6026	15	1:1000	301	0-1-0	10,000
24830	บางใหญ่	บางกรวย	1595	5036I	6026	15	1:1000	311	0-1-0	10,000
24839	บางใหญ่	บางกรวย	1463	5036I	6226	13	1:1000	200	0-0-4	18,000
24840	บางใหญ่	บางกรวย	1464	5036I	6226	13	1:1000	199	0-0-12	18,000
24841	บางใหญ่	บางกรวย	1465	5036I	6226	13	1:1000	195	0-0-1	18,000
24842	บางใหญ่	บางกรวย	1466	5036I	6226	13	1:1000	186	0-0-5	18,000
24843	บางใหญ่	บางกรวย	1467	5036I	6226	13	1:1000	185	0-0-12	18,000
24844	บางใหญ่	บางกรวย	1476	5036I	6226	13	1:1000	26	0-0-16.6	18,000
24845	บางใหญ่	บางกรวย	1477	5036I	6226	13	1:1000	32	0-0-14	9,000
24846	บางใหญ่	บางกรวย	1478	5036I	6226	13	1:1000	31	0-0-17.6	18,000
24847	บางใหญ่	บางกรวย	1479	5036I	6226	13	1:1000	33	0-0-11	9,000
24848	บางใหญ่	บางกรวย	1480	5036I	6226	13	1:1000	44	0-0-2	18,000
24849	บางใหญ่	บางกรวย	1481	5036I	6226	13	1:1000	45	0-0-15.3	18,000
24850	บางใหญ่	บางกรวย	1482	5036I	6226	13	1:1000	52	0-0-2.2	18,000
24851	บางใหญ่	บางกรวย	1483	5036I	6226	13	1:1000	59	0-0-5	18,000
24852	บางใหญ่	บางกรวย	1530	5036I	6226	13	1:1000	511	0-0-60	18,000
24853	บางใหญ่	บางกรวย	1531	5036I	6226	13	1:1000	512	0-0-60	18,000

มีผลบังคับใช้ตั้งแต่วันที่

1 มกราคม พ.ศ. 2559

รอบบัญชี พ.ศ. 2559 - 2562

บัญชีกำหนดราคาประเมินทุนทรัพย์ที่ดิน

ในการจดทะเบียนสิทธิและนิติกรรมเกี่ยวกับอสังหาริมทรัพย์

เทศบาลเมือง บางกรวย

อำเภอ บางกรวย

จังหวัด นนทบุรี

หน้า 842

โฉนดที่ดินเลขที่	อำเภอ	ตำบล	หน้าสำรวจ	เครื่องหมายที่ดินระบบพิกัดฉาก ยู ที เอ็ม/ ศูนย์กำเนิด					เนื้อที่ (ไร่-งาน-ตร.วา)	ราคาประเมิน (บาท ต่อ ตร.วา)
				แผนที่ภูมิประเทศ	ระวาง	แผ่น	มาตราส่วน	เลขที่ดิน		
24854	บางใหญ่	บางกรวย	1532	5036I	6226	13	1:1000	513	0-0-60	18,000
24855	บางใหญ่	บางกรวย	1533	5036I	6226	13	1:1000	514	0-0-60	18,000
24856	บางใหญ่	บางกรวย	1534	5036I	6226	13	1:1000	515	0-0-60	18,000
24857	บางใหญ่	บางกรวย	1535	5036I	6226	13	1:1000	516	0-0-56	18,000
24858	บางใหญ่	บางกรวย	1536	5036I	6226	13	1:1000	517	0-0-56	18,000
24859	บางใหญ่	บางกรวย	1537	5036I	6226	13	1:1000	518	0-0-56	18,000
24860	บางใหญ่	บางกรวย	1538	5036I	6226	13	1:1000	519	0-0-53	18,000
24861	บางใหญ่	บางกรวย	1539	5036I	6226	13	1:1000	520	0-0-56	18,000
24862	บางใหญ่	บางกรวย	1540	5036I	6226	13	1:1000	521	0-0-27	18,000
24863	บางใหญ่	บางกรวย	1541	5036I	6226	13	1:1000	434	0-0-28	18,000
24864	บางใหญ่	บางกรวย	1542	5036I	6226	13	1:1000	435	0-0-56	18,000
24865	บางใหญ่	บางกรวย	1543	5036I	6226	13	1:1000	436	0-0-56	18,000
24866	บางใหญ่	บางกรวย	1544	5036I	6226	13	1:1000	437	0-0-55	18,000
24867	บางใหญ่	บางกรวย	1545	5036I	6226	13	1:1000	438	0-0-55	18,000
24868	บางใหญ่	บางกรวย	1546	5036I	6226	13	1:1000	439	0-0-55	18,000
24869	บางใหญ่	บางกรวย	1547	5036I	6226	13	1:1000	440	0-0-59	18,000
24870	บางใหญ่	บางกรวย	1548	5036I	6226	13	1:1000	441	0-0-59	18,000
24871	บางใหญ่	บางกรวย	1549	5036I	6226	13	1:1000	442	0-0-60	18,000
24872	บางใหญ่	บางกรวย	1550	5036I	6226	13	1:1000	443	0-0-60	18,000
24873	บางใหญ่	บางกรวย	1551	5036I	6226	13	1:1000	444	0-0-59	18,000

มีผลบังคับใช้ตั้งแต่วันที่

1 มกราคม พ.ศ. 2559

รอบบัญชี พ.ศ. 2559 - 2562

บัญชีกำหนดราคาประเมินทุนทรัพย์ที่ดิน

ในการจดทะเบียนสิทธิและนิติกรรมเกี่ยวกับอสังหาริมทรัพย์

เทศบาลเมือง บางกรวย

อำเภอ บางกรวย

จังหวัด นนทบุรี

หน้า 843

โฉนดที่ดินเลขที่	อำเภอ	ตำบล	หน้าสำรวจ	เครื่องหมายที่ดินระบบพิกัดฉาก ยู ที เอ็ม/ ศูนย์กำเนิด					เนื้อที่ (ไร่-งาน-ตร.วา)	ราคาประเมิน (บาท ต่อ ตร.วา)
				แผนที่ภูมิประเทศ	ระวาง	แผ่น	มาตราส่วน	เลขที่ดิน		
24927	บางกรวย	บางกรวย	5777	5036I	6226	11	1:1000	578	0-0-41.3	50,000
24928	บางกรวย	บางกรวย	5778	5036I	6226	11	1:1000	579	0-0-21.3	50,000
24929	บางกรวย	บางกรวย	5779	5036I	6226	11	1:1000	580	0-0-42.6	50,000
24930	บางกรวย	บางกรวย	5819	5036I	6226	14	1:1000	842	0-0-80	6,500
24932	บางกรวย	บางกรวย	5802	5036I	6226	05	1:1000	637	0-2-36.5	4,500
24933	บางกรวย	บางกรวย	5803	5036I	6226	05	1:1000	638	0-2-36.5	4,500
24934	บางกรวย	บางกรวย	5804	5036I	6226	05	1:1000	639	0-2-36.5	4,500
24936	บางกรวย	บางกรวย	5809	5036I	6226	09	1:1000	1431	0-0-71	6,500
25038	บางใหญ่	บางกรวย	5416	5036I	6226	13	1:1000	1025	0-0-21.3	18,000
25041	บางใหญ่	บางกรวย	1607	5036I	6226	13	1:1000	855	0-0-69	6,500
25042	บางใหญ่	บางกรวย	1608	5036I	6226	13	1:1000	857	0-0-50	6,500
25043	บางใหญ่	บางกรวย	1609	5036I	6226	13	1:1000	858	0-0-50	6,500
25049	บางใหญ่	บางกรวย	1602	5036I	6026	16	1:1000	496	0-0-32	20,000
25050	บางใหญ่	บางกรวย	1603	5036I	6026	16	1:1000	497	0-0-32	20,000
25051	บางใหญ่	บางกรวย	1604	5036I	6026	16	1:1000	498	0-0-33	20,000
25052	บางใหญ่	บางกรวย	1605	5036I	6026	16	1:1000	499	0-0-33	20,000
25053	บางใหญ่	บางกรวย	1606	5036I	6026	16	1:1000	500	0-0-33	20,000
25113	บางใหญ่	บางกรวย	1580	5036I	6026	11	1:1000	188	0-0-39	12,000
25114	บางใหญ่	บางกรวย	1581	5036I	6026	11	1:1000	192	0-0-66	12,000
25116	บางใหญ่	บางกรวย	1583	5036I	6026	11	1:1000	194	0-0-66	12,000

มีผลบังคับใช้ตั้งแต่วันที่

1 มกราคม พ.ศ. 2559

รอบบัญชี พ.ศ. 2559 - 2562

บัญชีกำหนดราคาประเมินทุนทรัพย์ที่ดิน

ในการจดทะเบียนสิทธิและนิติกรรมเกี่ยวกับอสังหาริมทรัพย์

เทศบาลเมือง บางกรวย

อำเภอ บางกรวย

จังหวัด นนทบุรี

หน้า 844

โฉนดที่ดินเลขที่	อำเภอ	ตำบล	หน้าสำรวจ	เครื่องหมายที่ดินระบบพิกัดฉาก ยู ที เอ็ม/ ศูนย์กำเนิด					เนื้อที่ (ไร่-งาน-ตร.วา)	ราคาประเมิน (บาท ต่อ ตร.วา)
				แผนที่ภูมิประเทศ	ระวาง	แผ่น	มาตราส่วน	เลขที่ดิน		
25117	บางใหญ่	บางกรวย	1584	5036I	6026	11	1:1000	195	0-0-66	12,000
25118	บางใหญ่	บางกรวย	1585	5036I	6026	11	1:1000	196	0-0-66	12,000
25119	บางใหญ่	บางกรวย	1586	5036I	6026	11	1:1000	197	0-0-66	12,000
25120	บางใหญ่	บางกรวย	1587	5036I	6026	11	1:1000	198	0-0-66	12,000
25121	บางใหญ่	บางกรวย	1588	5036I	6026	11	1:1000	199	0-0-66	12,000
25122	บางใหญ่	บางกรวย	1589	5036I	6026	11	1:1000	200	0-0-66	12,000
25123	บางใหญ่	บางกรวย	1590	5036I	6026	11	1:1000	203	0-0-66	12,000
25144	บางใหญ่	บางกรวย	1610	5036I	6224	01	1:1000	76	0-0-87	18,000
25145	บางใหญ่	บางกรวย	1611	5036I	6224	01	1:1000	74	0-0-87	18,000
25146	บางใหญ่	บางกรวย	1612	5036I	6224	01	1:1000	75	0-1-36	14,000
25147	บางใหญ่	บางกรวย	1613	5036I	6226	13	1:1000	523	0-0-68	14,000
25148	บางใหญ่	บางกรวย	1614	5036I	6226	13	1:1000	522	0-0-68	4,500
25149	บางใหญ่	บางกรวย	1615	5036I	6226	13	1:1000	526	0-0-77	10,500
25150	บางใหญ่	บางกรวย	1616	5036I	6226	13	1:1000	527	0-0-68	10,500
25151	บางใหญ่	บางกรวย	1617	5036I	6226	13	1:1000	531	0-1-41	14,000
25152	บางใหญ่	บางกรวย	1618	5036I	6226	13	1:1000	534	0-0-96	9,100
25158	บางกรวย	บางกรวย	2657	5036I	6226	06	1:1000	275	0-0-13	18,000
25159	บางใหญ่	บางกรวย	9195	5036I	6226	06	1:1000	276	0-0-13	18,000
25160	บางใหญ่	บางกรวย	6196	5036I	6226	06	1:1000	277	0-0-13	18,000
25171	บางกรวย	บางกรวย	5821	5036I	6224	01	1:1000	131	0-0-25	14,000

มีผลบังคับใช้ตั้งแต่วันที่

1 มกราคม พ.ศ. 2559

รอบบัญชี พ.ศ. 2559 - 2562

บัญชีกำหนดราคาประเมินทุนทรัพย์ที่ดิน

ในการจดทะเบียนสิทธิและนิติกรรมเกี่ยวกับอสังหาริมทรัพย์

เทศบาลเมือง บางกรวย

อำเภอ บางกรวย

จังหวัด นนทบุรี

หน้า 845

โฉนดที่ดินเลขที่	อำเภอ	ตำบล	หน้าสำรวจ	เครื่องหมายที่ดินระบบพิกัดฉาก ยู ที เอ็ม/ ศูนย์กำเนิด					เนื้อที่ (ไร่-งาน-ตร.วา)	ราคาประเมิน (บาท ต่อ ตร.วา)
				แผนที่ภูมิประเทศ	ระวาง	แผ่น	มาตราส่วน	เลขที่ดิน		
25173	บางกรวย	บางกรวย	5811	5036I	6026	14	1:1000	218	0-0-3	9,000
25189	บางใหญ่	บางกรวย	1554	5036I	6026	08	1:1000	287	0-0-66	20,000
25227	บางใหญ่	บางกรวย	1627	5036I	6226	13	1:1000	485	0-0-16	18,000
25228	บางใหญ่	บางกรวย	1628	5036I	6226	13	1:1000	487	0-0-16	18,000
25229	บางใหญ่	บางกรวย	1629	5036I	6226	13	1:1000	488	0-0-16	18,000
25230	บางใหญ่	บางกรวย	1630	5036I	6226	13	1:1000	489	0-0-13	18,000
25240	บางใหญ่	บางกรวย	1631	5036I	6026	16	1:1000	39	0-0-51	18,000
25241	บางใหญ่	บางกรวย	1632	5036I	6026	16	1:1000	38	0-0-51	18,000
25242	บางใหญ่	บางกรวย	1633	5036I	6026	16	1:1000	37	0-0-51	18,000
25243	บางใหญ่	บางกรวย	1634	5036I	6026	16	1:1000	36	0-0-51	18,000
25244	บางใหญ่	บางกรวย	1635	5036I	6026	16	1:1000	35	0-0-51	18,000
25245	บางใหญ่	บางกรวย	1636	5036I	6026	16	1:1000	34	0-0-51	18,000
25246	บางใหญ่	บางกรวย	1637	5036I	6026	16	1:1000	33	0-0-51	18,000
25247	บางใหญ่	บางกรวย	1638	5036I	6026	16	1:1000	32	0-0-52	18,000
25248	บางใหญ่	บางกรวย	1639	5036I	6026	16	1:1000	31	0-0-52	18,000
25249	บางใหญ่	บางกรวย	1640	5036I	6026	16	1:1000	30	0-0-78	18,000
25250	บางใหญ่	บางกรวย	1641	5036I	6026	16	1:1000	29	0-0-78	18,000
25251	บางใหญ่	บางกรวย	1642	5036I	6026	16	1:1000	28	0-0-56	18,000
25252	บางใหญ่	บางกรวย	1643	5036I	6026	16	1:1000	27	0-1-19	18,000
25253	บางใหญ่	บางกรวย	1644	5036I	6026	16	1:1000	26	0-0-64	18,000

มีผลบังคับใช้ตั้งแต่วันที่

1 มกราคม พ.ศ. 2559

รอบบัญชี พ.ศ. 2559 - 2562

บัญชีกำหนดราคาประเมินทุนทรัพย์ที่ดิน

ในการจดทะเบียนสิทธิและนิติกรรมเกี่ยวกับอสังหาริมทรัพย์

เทศบาลเมือง บางกรวย

อำเภอ บางกรวย

จังหวัด นนทบุรี

หน้า 846

โฉนดที่ดินเลขที่	อำเภอ	ตำบล	หน้าสำรวจ	เครื่องหมายที่ดินระบบพิกัดฉาก ยู ที เอ็ม/ ศูนย์กำเนิด					เนื้อที่ (ไร่-งาน-ตร.วา)	ราคาประเมิน (บาท ต่อ ตร.วา)
				แผนที่ภูมิประเทศ	ระวาง	แผ่น	มาตราส่วน	เลขที่ดิน		
25254	บางใหญ่	บางกรวย	1645	5036I	6026	16	1:1000	2	0-0-79	18,000
25255	บางกรวย	บางกรวย	5806	5036I	6024	04	1:1000	261	0-0-54.5	18,000
25255	บางใหญ่	บางกรวย	1646	5036I	6026	16	1:1000	3	0-0-61	18,000
25256	บางกรวย	บางกรวย	5807	5036I	6024	04	1:1000	262	0-0-54.5	18,000
25256	บางใหญ่	บางกรวย	1647	5036I	6026	16	1:1000	4	0-0-63	18,000
25257	บางกรวย	บางกรวย	5808	5036I	6024	04	1:1000	263	0-0-30	6,500
25257	บางใหญ่	บางกรวย	1648	5036I	6026	16	1:1000	5	0-0-43	18,000
25258	บางใหญ่	บางกรวย	1649	5036I	6026	16	1:1000	6	0-0-44	18,000
25259	บางใหญ่	บางกรวย	1650	5036I	6026	16	1:1000	7	0-0-45	18,000
25260	บางใหญ่	บางกรวย	1651	5036I	6026	16	1:1000	8	0-0-46	18,000
25261	บางใหญ่	บางกรวย	1652	5036I	6026	16	1:1000	24	0-0-61	18,000
25262	บางใหญ่	บางกรวย	1653	5036I	6026	16	1:1000	23	0-0-61	18,000
25263	บางใหญ่	บางกรวย	1654	5036I	6026	16	1:1000	22	0-0-61	18,000
25264	บางใหญ่	บางกรวย	1655	5036I	6026	16	1:1000	21	0-0-61	18,000
25265	บางใหญ่	บางกรวย	1656	5036I	6026	16	1:1000	20	0-0-61	18,000
25266	บางใหญ่	บางกรวย	1657	5036I	6026	16	1:1000	19	0-0-52	18,000
25267	บางใหญ่	บางกรวย	1658	5036I	6026	16	1:1000	15	0-0-56	18,000
25268	บางใหญ่	บางกรวย	1659	5036I	6026	16	1:1000	16	0-0-52	18,000
25269	บางใหญ่	บางกรวย	1660	5036I	6026	16	1:1000	17	0-0-52	18,000
25292	บางใหญ่	บางกรวย	1622	5036I	6024	04	1:1000	112	0-1-0	13,500

มีผลบังคับใช้ตั้งแต่วันที่

1 มกราคม พ.ศ. 2559

รอบบัญชี พ.ศ. 2559 - 2562

บัญชีกำหนดราคาประเมินทุนทรัพย์ที่ดิน

ในการจดทะเบียนสิทธิและนิติกรรมเกี่ยวกับอสังหาริมทรัพย์

เทศบาลเมือง บางกรวย

อำเภอ บางกรวย

จังหวัด นนทบุรี

หน้า 847

โฉนดที่ดินเลขที่	อำเภอ	ตำบล	หน้าสำรวจ	เครื่องหมายที่ดินระบบพิกัดฉาก ยู ที เอ็ม/ ศูนย์กำเนิด					เนื้อที่ (ไร่-งาน-ตร.วา)	ราคาประเมิน (บาท ต่อ ตร.วา)
				แผนที่ภูมิประเทศ	ระวาง	แผ่น	มาตราส่วน	เลขที่ดิน		
25294	บางใหญ่	บางกรวย	1624	5036I	6024	04	1:1000	94	0-0-85	10,000
25296	บางใหญ่	บางกรวย	1626	5036I	6024	04	1:1000	72	0-0-61	20,000
25336	บางใหญ่	บางกรวย	2893	5036I	6226	14	1:1000	353	20-0-18	50,000
25378	บางใหญ่	บางกรวย	1579	5036I	6026	16	1:1000	480	0-0-5	20,000
25379	บางใหญ่	บางกรวย	1661	5036I	6026	15	1:1000	44	0-0-14	33,500
25380	บางใหญ่	บางกรวย	1662	5036I	6026	15	1:1000	45	0-0-22	18,000
25381	บางใหญ่	บางกรวย	1663	5036I	6026	15	1:1000	46	0-0-22	18,000
25382	บางใหญ่	บางกรวย	1664	5036I	6026	15	1:1000	47	0-0-22	18,000
25383	บางใหญ่	บางกรวย	1665	5036I	6026	15	1:1000	48	0-0-22	18,000
25384	บางใหญ่	บางกรวย	1666	5036I	6026	15	1:1000	49	0-0-22	18,000
25385	บางใหญ่	บางกรวย	1667	5036I	6026	15	1:1000	50	0-0-22	18,000
25386	บางใหญ่	บางกรวย	1668	5036I	6026	15	1:1000	51	0-0-22	18,000
25387	บางใหญ่	บางกรวย	1669	5036I	6026	15	1:1000	52	0-0-22	18,000
25388	บางใหญ่	บางกรวย	1670	5036I	6026	15	1:1000	53	0-0-22	18,000
25389	บางใหญ่	บางกรวย	1671	5036I	6026	15	1:1000	54	0-0-22	18,000
25390	บางใหญ่	บางกรวย	1672	5036I	6026	15	1:1000	55	0-0-22	18,000
25391	บางใหญ่	บางกรวย	1673	5036I	6026	15	1:1000	56	0-0-22	18,000
25392	บางใหญ่	บางกรวย	1674	5036I	6026	15	1:1000	57	0-0-22	18,000
25393	บางใหญ่	บางกรวย	1675	5036I	6026	15	1:1000	58	0-0-22	18,000
25394	บางใหญ่	บางกรวย	1676	5036I	6026	15	1:1000	59	0-0-23	18,000

มีผลบังคับใช้ตั้งแต่วันที่

1 มกราคม พ.ศ. 2559

รอบบัญชี พ.ศ. 2559 - 2562

บัญชีกำหนดราคาประเมินทุนทรัพย์ที่ดิน

ในการจดทะเบียนสิทธิและนิติกรรมเกี่ยวกับอสังหาริมทรัพย์

เทศบาลเมือง บางกรวย

อำเภอ บางกรวย

จังหวัด นนทบุรี

หน้า 848

โฉนดที่ดินเลขที่	อำเภอ	ตำบล	หน้าสำรวจ	เครื่องหมายที่ดินระบบพิกัดฉาก ยู ที เอ็ม/ ศูนย์กำเนิด					เนื้อที่ (ไร่-งาน-ตร.วา)	ราคาประเมิน (บาท ต่อ ตร.วา)
				แผนที่ภูมิประเทศ	ระวาง	แผ่น	มาตราส่วน	เลขที่ดิน		
25395	บางใหญ่	บางกรวย	1677	5036I	6026	15	1:1000	60	0-0-47	18,000
25396	บางใหญ่	บางกรวย	1678	5036I	6026	15	1:1000	61	0-0-47	18,000
25397	บางใหญ่	บางกรวย	1679	5036I	6026	15	1:1000	62	0-0-47	18,000
25398	บางใหญ่	บางกรวย	1680	5036I	6026	15	1:1000	63	0-0-48	18,000
25399	บางใหญ่	บางกรวย	1681	5036I	6026	15	1:1000	64	0-0-43	18,000
25400	บางใหญ่	บางกรวย	1682	5036I	6026	15	1:1000	65	0-0-5	18,000
25405	บางใหญ่	บางกรวย	1619	5036I	6026	15	1:1000	440	0-1-0	10,500
25406	บางใหญ่	บางกรวย	1620	5036I	6026	15	1:1000	439	0-0-68	10,500
25407	บางใหญ่	บางกรวย	1621	5036I	6026	15	1:1000	438	0-0-42	14,000
25489	บางกรวย	บางกรวย	5813	5036I	6026	16	1:1000	668	0-2-0	18,000
25490	บางกรวย	บางกรวย	5814	5036I	6026	16	1:1000	669	0-2-0	18,000
25491	บางกรวย	บางกรวย	5815	5036I	6026	16	1:1000	670	0-2-0	18,000
25510	บางกรวย	บางกรวย	5810	5036I	6226	05	1:1000	641	0-0-50	45,000
25511	บางกรวย	บางกรวย	5823	5036I	6226	14	1:1000	844	0-2-0	6,500
25548	บางใหญ่	บางกรวย	1690	5036I	6024	04	1:1000	82	0-0-50	6,500
25549	บางใหญ่	บางกรวย	1691	5036I	6024	04	1:1000	83	0-0-35	6,500
25550	บางใหญ่	บางกรวย	1692	5036I	6024	04	1:1000	84	0-0-41	6,500
25551	บางใหญ่	บางกรวย	1693	5036I	6024	04	1:1000	85	0-0-48	6,500
25592	บางใหญ่	บางกรวย	1697	5036I	6226	13	1:1000	449	0-0-1	18,000
25593	บางใหญ่	บางกรวย	1698	5036I	6226	13	1:1000	471	0-0-5	18,000

มีผลบังคับใช้ตั้งแต่วันที่

1 มกราคม พ.ศ. 2559

รอบบัญชี พ.ศ. 2559 - 2562

บัญชีกำหนดราคาประเมินทุนทรัพย์ที่ดิน

ในการจดทะเบียนสิทธิและนิติกรรมเกี่ยวกับอสังหาริมทรัพย์

เทศบาลเมือง บางกรวย

อำเภอ บางกรวย

จังหวัด นนทบุรี

หน้า 849

โฉนดที่ดินเลขที่	อำเภอ	ตำบล	หน้าสำรวจ	เครื่องหมายที่ดินระบบพิกัดฉาก ยู ที เอ็ม/ ศูนย์กำเนิด					เนื้อที่ (ไร่-งาน-ตร.วา)	ราคาประเมิน (บาท ต่อ ตร.วา)
				แผนที่ภูมิประเทศ	ระวาง	แผ่น	มาตราส่วน	เลขที่ดิน		
25594	บางใหญ่	บางกรวย	1699	5036I	6226	09	1:1000	938	0-0-16	18,000
25595	บางใหญ่	บางกรวย	1700	5036I	6226	09	1:1000	937	0-0-16	18,000
25596	บางใหญ่	บางกรวย	1701	5036I	6226	09	1:1000	936	0-0-15	18,000
25609	บางใหญ่	บางกรวย	1702	5036I	6226	13	1:1000	480	0-0-2	18,000
25610	บางใหญ่	บางกรวย	1703	5036I	6226	13	1:1000	481	0-0-16	18,000
25616	บางกรวย	บางกรวย	5826	5036I	6224	01	1:1000	132	0-0-30	6,500
25617	บางกรวย	บางกรวย	5827	5036I	6224	01	1:1000	133	0-0-20	6,500
25636	บางกรวย	บางกรวย	5828	5036I	6226	09	1:1000	1432	0-0-20	6,500
25637	บางกรวย	บางกรวย	5829	5036I	6226	09	1:1000	1433	0-0-20	6,500
25651	บางใหญ่	บางกรวย	1317	5036I	6026	11	1:1000	206	1-0-66	12,000
25652	บางใหญ่	บางกรวย	1318	5036I	6026	11	1:1000	191	1-0-66	12,000
25653	บางใหญ่	บางกรวย	1319	5036I	6026	11	1:1000	205	0-1-68	6,000
25720	บางใหญ่	บางกรวย	1695	5036I	6026	16	1:1000	529	0-1-21	17,500
25721	บางใหญ่	บางกรวย	1696	5036I	6026	16	1:1000	530	0-1-22	17,500
25725	บางใหญ่	บางกรวย	1726	5036I	6226	09	1:1000	932	0-0-14	18,000
25726	บางใหญ่	บางกรวย	1727	5036I	6226	09	1:1000	933	0-0-16	18,000
25727	บางใหญ่	บางกรวย	1728	5036I	6226	09	1:1000	934	0-0-14	18,000
25728	บางใหญ่	บางกรวย	1720	5036I	6226	13	1:1000	476	0-0-8	18,000
25729	บางใหญ่	บางกรวย	1721	5036I	6226	13	1:1000	477	0-0-16	18,000
25730	บางกรวย	บางกรวย	1722	5036I	6226	13	1:1000	478	0-0-16	18,000

มีผลบังคับใช้ตั้งแต่วันที่

1 มกราคม พ.ศ. 2559

รอบบัญชี พ.ศ. 2559 - 2562

บัญชีกำหนดราคาประเมินทุนทรัพย์ที่ดิน

ในการจดทะเบียนสิทธิและนิติกรรมเกี่ยวกับอสังหาริมทรัพย์

เทศบาลเมือง บางกรวย

อำเภอ บางกรวย

จังหวัด นนทบุรี

หน้า 850

โฉนดที่ดินเลขที่	อำเภอ	ตำบล	หน้าสำรวจ	เครื่องหมายที่ดินระบบพิกัดฉาก ยู ที เอ็ม/ ศูนย์กำเนิด					เนื้อที่ (ไร่-งาน-ตร.วา)	ราคาประเมิน (บาท ต่อ ตร.วา)
				แผนที่ภูมิประเทศ	ระวาง	แผ่น	มาตราส่วน	เลขที่ดิน		
25731	บางใหญ่	บางกรวย	1723	5036I	6226	13	1:1000	475	0-0-9	18,000
25732	บางใหญ่	บางกรวย	1724	5036I	6226	13	1:1000	474	0-0-16	18,000
25733	บางใหญ่	บางกรวย	1725	5036I	6226	13	1:1000	473	0-0-16	18,000
25764	บางใหญ่	บางกรวย	1694	5036I	6026	16	1:1000	392	0-0-25	20,000
25835	บางใหญ่	บางกรวย	1729	5036I	6026	16	1:1000	159	0-2-50	18,000
25836	บางใหญ่	บางกรวย	1730	5036I	6026	16	1:1000	157	0-0-27	18,000
25841	บางกรวย	บางกรวย	5825	5036I	6226	14	1:1000	845	0-2-35	12,000
25887	บางใหญ่	บางกรวย	1704	5036I	6226	13	1:1000	552	0-0-16	18,000
25888	บางใหญ่	บางกรวย	1705	5036I	6226	13	1:1000	542	0-0-48	18,000
25889	บางใหญ่	บางกรวย	1706	5036I	6226	13	1:1000	545	0-0-42	18,000
25890	บางใหญ่	บางกรวย	1707	5036I	6226	13	1:1000	546	0-0-42	18,000
25891	บางใหญ่	บางกรวย	1708	5036I	6226	13	1:1000	547	0-0-41	18,000
25892	บางใหญ่	บางกรวย	1709	5036I	6226	13	1:1000	548	0-0-41	18,000
25893	บางใหญ่	บางกรวย	1710	5036I	6226	13	1:1000	549	0-0-41	18,000
25894	บางใหญ่	บางกรวย	1711	5036I	6226	13	1:1000	553	0-0-24	18,000
25895	บางใหญ่	บางกรวย	1712	5036I	6226	13	1:1000	557	0-0-23	18,000
25896	บางใหญ่	บางกรวย	1713	5036I	6226	13	1:1000	556	0-0-40	18,000
25897	บางใหญ่	บางกรวย	1714	5036I	6226	13	1:1000	559	0-0-39	18,000
25898	บางใหญ่	บางกรวย	1715	5036I	6226	13	1:1000	561	0-0-29	18,000
25899	บางใหญ่	บางกรวย	1716	5036I	6226	13	1:1000	622	0-0-7	18,000

มีผลบังคับใช้ตั้งแต่วันที่

1 มกราคม พ.ศ. 2559

รอบบัญชี พ.ศ. 2559 - 2562

บัญชีกำหนดราคาประเมินทุนทรัพย์ที่ดิน

ในการจดทะเบียนสิทธิและนิติกรรมเกี่ยวกับอสังหาริมทรัพย์

เทศบาลเมือง บางกรวย

อำเภอ บางกรวย

จังหวัด นนทบุรี

หน้า 851

โฉนดที่ดินเลขที่	อำเภอ	ตำบล	หน้าสำรวจ	เครื่องหมายที่ดินระบบพิกัดฉาก ยู ที เอ็ม/ ศูนย์กำเนิด					เนื้อที่ (ไร่-งาน-ตร.วา)	ราคาประเมิน (บาท ต่อ ตร.วา)
				แผนที่ภูมิประเทศ	ระวาง	แผ่น	มาตราส่วน	เลขที่ดิน		
25900	บางใหญ่	บางกรวย	1717	5036I	6226	13	1:1000	618	0-0-38	18,000
25901	บางใหญ่	บางกรวย	1718	5036I	6226	13	1:1000	619	0-0-38	18,000
25902	บางใหญ่	บางกรวย	1719	5036I	6226	13	1:1000	633	0-0-25.5	18,000
25921	บางกรวย	บางกรวย	5824	5036I	6226	06	1:1000	588	0-0-32	24,000
25933	บางกรวย	บางกรวย	5831	5036I	6026	15	1:1000	458	0-1-91	11,500
25934	บางกรวย	บางกรวย	5832	5036I	6026	15	1:1000	459	0-1-91	11,500
25935	บางกรวย	บางกรวย	5833	5036I	6026	15	1:1000	460	1-1-5	11,500
25936	บางกรวย	บางกรวย	3155	5036I	6026	15	1:1000	256	0-0-34	11,500
25937	บางกรวย	บางกรวย	3156	5036I	6026	15	1:1000	257	0-2-35	11,500
25946	บางกรวย	บางกรวย	5837	5036I	6026	16	1:1000	672	0-0-79	18,000
25947	บางกรวย	บางกรวย	5839	5036I	6024	04	1:1000	264	0-1-19	18,000
25948	บางกรวย	บางกรวย	5840	5036I	6024	04	1:1000	265	0-0-50	18,000
25949	บางกรวย	บางกรวย	5841	5036I	6024	04	1:1000	266	0-1-35	18,000
25955	บางใหญ่	บางกรวย	1735	5036I	6226	09	1:1000	363	0-0-50	6,500
25956	บางกรวย	บางกรวย	5852	5036I	6026	16	1:1000	673	0-1-23	10,500
25958	บางกรวย	บางกรวย	1655	5036I	5826	14	1:1000	103	0-0-90	15,000
25968	บางกรวย	บางกรวย	5842	5036I	6226	13	1:1000	998	0-0-29	6,500
25969	บางกรวย	บางกรวย	5843	5036I	6226	13	1:1000	1000	0-0-23	6,500
25970	บางกรวย	บางกรวย	5844	5036I	6226	13	1:1000	1428	0-0-22	6,500
26017	บางกรวย	บางกรวย	5845	5036I	6026	11	1:1000	224	0-0-79	12,000

มีผลบังคับใช้ตั้งแต่วันที่

1 มกราคม พ.ศ. 2559

รอบบัญชี พ.ศ. 2559 - 2562

บัญชีกำหนดราคาประเมินทุนทรัพย์ที่ดิน

ในการจดทะเบียนสิทธิและนิติกรรมเกี่ยวกับอสังหาริมทรัพย์

เทศบาลเมือง บางกรวย

อำเภอ บางกรวย

จังหวัด นนทบุรี

หน้า 852

โฉนดที่ดินเลขที่	อำเภอ	ตำบล	หน้าสำรวจ	เครื่องหมายที่ดินระบบพิกัดฉาก ยู ที เอ็ม/ ศูนย์กำเนิด					เนื้อที่ (ไร่-งาน-ตร.วา)	ราคาประเมิน (บาท ต่อ ตร.วา)
				แผนที่ภูมิประเทศ	ระวาง	แผ่น	มาตราส่วน	เลขที่ดิน		
26217	บางใหญ่	บางกรวย	1731	5036I	6026	12	1:1000	341	0-0-36	3,250
26218	บางใหญ่	บางกรวย	1732	5036I	6026	12	1:1000	342	0-1-3	6,500
26219	บางใหญ่	บางกรวย	1733	5036I	6026	12	1:1000	343	0-1-1	6,500
26220	บางใหญ่	บางกรวย	1734	5036I	6026	12	1:1000	344	0-1-40	6,500
26235	บางใหญ่	บางกรวย	6193	5036I	6226	13	1:1000	1239	0-0-31	6,500
26290	บางใหญ่	บางกรวย	1736	5036I	6226	13	1:1000	451	0-0-2	18,000
26582	บางกรวย	บางกรวย	5853	5036I	6226	13	1:1000	921	0-3-39	18,000
26583	บางกรวย	บางกรวย	5854	5036I	6226	13	1:1000	922	0-3-39	18,000
26584	บางกรวย	บางกรวย	5855	5036I	6226	10	1:1000	818	0-0-13	10,000
26585	บางกรวย	บางกรวย	3282	5036I	6226	14	1:1000	735	0-0-82	18,000
26588	บางใหญ่	บางกรวย	1744	5036I	6026	15	1:1000	84	0-0-23	18,000
26589	บางใหญ่	บางกรวย	1745	5036I	6026	15	1:1000	83	0-0-22	18,000
26590	บางใหญ่	บางกรวย	1746	5036I	6026	15	1:1000	82	0-0-22	18,000
26591	บางใหญ่	บางกรวย	1747	5036I	6026	15	1:1000	81	0-0-22	18,000
26592	บางใหญ่	บางกรวย	1748	5036I	6026	15	1:1000	80	0-0-22	18,000
26593	บางใหญ่	บางกรวย	1749	5036I	6026	15	1:1000	79	0-0-22	18,000
26594	บางใหญ่	บางกรวย	1750	5036I	6026	15	1:1000	78	0-0-22	18,000
26595	บางใหญ่	บางกรวย	1751	5036I	6026	15	1:1000	77	0-0-22	18,000
26596	บางใหญ่	บางกรวย	1752	5036I	6026	15	1:1000	76	0-0-22	18,000
26597	บางใหญ่	บางกรวย	1753	5036I	6026	15	1:1000	75	0-0-22	18,000

มีผลบังคับใช้ตั้งแต่วันที่

1 มกราคม พ.ศ. 2559

รอบบัญชี พ.ศ. 2559 - 2562

บัญชีกำหนดราคาประเมินทุนทรัพย์ที่ดิน

ในการจดทะเบียนสิทธิและนิติกรรมเกี่ยวกับอสังหาริมทรัพย์

เทศบาลเมือง บางกรวย

อำเภอ บางกรวย

จังหวัด นนทบุรี

หน้า 853

โฉนดที่ดินเลขที่	อำเภอ	ตำบล	หน้าสำรวจ	เครื่องหมายที่ดินระบบพิกัดฉาก ยู ที เอ็ม/ ศูนย์กำเนิด					เนื้อที่ (ไร่-งาน-ตร.วา)	ราคาประเมิน (บาท ต่อ ตร.วา)
				แผนที่ภูมิประเทศ	ระวาง	แผ่น	มาตราส่วน	เลขที่ดิน		
26598	บางใหญ่	บางกรวย	1754	5036I	6026	15	1:1000	74	0-0-22	18,000
26599	บางใหญ่	บางกรวย	1755	5036I	6026	15	1:1000	73	0-0-22	18,000
26600	บางใหญ่	บางกรวย	1756	5036I	6026	15	1:1000	72	0-0-21	18,000
26601	บางใหญ่	บางกรวย	1757	5036I	6026	15	1:1000	71	0-0-21	18,000
26602	บางใหญ่	บางกรวย	1758	5036I	6026	15	1:1000	70	0-0-21	18,000
26603	บางใหญ่	บางกรวย	1759	5036I	6026	15	1:1000	69	0-0-22	18,000
26604	บางใหญ่	บางกรวย	1760	5036I	6026	15	1:1000	102	0-0-36	18,000
26605	บางใหญ่	บางกรวย	1761	5036I	6026	15	1:1000	101	0-0-36	18,000
26606	บางใหญ่	บางกรวย	1762	5036I	6026	15	1:1000	100	0-0-36	18,000
26607	บางใหญ่	บางกรวย	1763	5036I	6026	15	1:1000	99	0-0-36	18,000
26608	บางใหญ่	บางกรวย	1764	5036I	6026	15	1:1000	98	0-0-36	18,000
26609	บางใหญ่	บางกรวย	1765	5036I	6026	15	1:1000	97	0-0-36	18,000
26610	บางใหญ่	บางกรวย	1766	5036I	6026	15	1:1000	96	0-0-36	18,000
26611	บางใหญ่	บางกรวย	1767	5036I	6026	15	1:1000	95	0-0-37	18,000
26612	บางใหญ่	บางกรวย	1768	5036I	6026	15	1:1000	94	0-0-38	18,000
26757	บางใหญ่	บางกรวย	1738	5036I	6026	12	1:1000	235	0-0-35.9	9,000
26760	บางใหญ่	บางกรวย	1741	5036I	6026	12	1:1000	381	0-0-34.1	9,000
26761	บางใหญ่	บางกรวย	1742	5036I	6026	12	1:1000	223	0-0-4	18,000
26762	บางใหญ่	บางกรวย	1743	5036I	6026	12	1:1000	220	0-0-34.5	9,000
26785	บางใหญ่	บางกรวย	1779	5036I	6026	16	1:1000	654	0-0-26	18,000

มีผลบังคับใช้ตั้งแต่วันที่

1 มกราคม พ.ศ. 2559

รอบบัญชี พ.ศ. 2559 - 2562

บัญชีกำหนดราคาประเมินทุนทรัพย์ที่ดิน

ในการจดทะเบียนสิทธิและนิติกรรมเกี่ยวกับอสังหาริมทรัพย์

เทศบาลเมือง บางกรวย

อำเภอ บางกรวย

จังหวัด นนทบุรี

หน้า 854

โฉนดที่ดินเลขที่	อำเภอ	ตำบล	หน้าสำรวจ	เครื่องหมายที่ดินระบบพิกัดฉาก ยู ที เอ็ม/ ศูนย์กำเนิด					เนื้อที่ (ไร่-งาน-ตร.วา)	ราคาประเมิน (บาท ต่อ ตร.วา)
				แผนที่ภูมิประเทศ	ระวาง	แผ่น	มาตราส่วน	เลขที่ดิน		
26786	บางใหญ่	บางกรวย	1780	5036I	6026	16	1:1000	653	0-0-30	18,000
26787	บางใหญ่	บางกรวย	1781	5036I	6026	16	1:1000	652	0-0-27	18,000
26788	บางใหญ่	บางกรวย	1782	5036I	6026	16	1:1000	651	0-0-30	18,000
26789	บางใหญ่	บางกรวย	1783	5036I	6026	16	1:1000	650	0-0-30	18,000
26790	บางใหญ่	บางกรวย	1784	5036I	6026	16	1:1000	649	0-0-30	18,000
26791	บางใหญ่	บางกรวย	1785	5036I	6026	16	1:1000	648	0-0-30	18,000
26792	บางใหญ่	บางกรวย	1786	5036I	6026	16	1:1000	647	0-0-30	18,000
26793	บางใหญ่	บางกรวย	1787	5036I	6026	16	1:1000	646	0-0-30	18,000
26794	บางใหญ่	บางกรวย	1788	5036I	6026	16	1:1000	645	0-0-43	18,000
26795	บางใหญ่	บางกรวย	1789	5036I	6026	16	1:1000	635	0-0-33	18,000
26796	บางใหญ่	บางกรวย	1790	5036I	6026	16	1:1000	636	0-0-58	18,000
26797	บางใหญ่	บางกรวย	1791	5036I	6026	16	1:1000	638	0-0-31	18,000
26798	บางใหญ่	บางกรวย	1792	5036I	6026	16	1:1000	639	0-0-59	18,000
26799	บางใหญ่	บางกรวย	1793	5036I	6026	16	1:1000	640	0-0-30	18,000
26800	บางใหญ่	บางกรวย	1794	5036I	6026	16	1:1000	641	0-0-30	18,000
26801	บางใหญ่	บางกรวย	1795	5036I	6026	16	1:1000	642	0-0-30	18,000
26802	บางใหญ่	บางกรวย	1796	5036I	6026	16	1:1000	643	0-0-43	18,000
26803	บางใหญ่	บางกรวย	1797	5036I	6026	16	1:1000	634	0-0-46	18,000
26804	บางใหญ่	บางกรวย	1798	5036I	6026	16	1:1000	633	0-0-32	18,000
26805	บางใหญ่	บางกรวย	1799	5036I	6026	16	1:1000	632	0-0-29	18,000

มีผลบังคับใช้ตั้งแต่วันที่

1 มกราคม พ.ศ. 2559

รอบบัญชี พ.ศ. 2559 - 2562

บัญชีกำหนดราคาประเมินทุนทรัพย์ที่ดิน

ในการจดทะเบียนสิทธิและนิติกรรมเกี่ยวกับอสังหาริมทรัพย์

เทศบาลเมือง บางกรวย

อำเภอ บางกรวย

จังหวัด นนทบุรี

หน้า 855

โฉนดที่ดินเลขที่	อำเภอ	ตำบล	หน้าสำรวจ	เครื่องหมายที่ดินระบบพิกัดฉาก ยู ที เอ็ม/ ศูนย์กำเนิด					เนื้อที่ (ไร่-งาน-ตร.วา)	ราคาประเมิน (บาท ต่อ ตร.วา)
				แผนที่ภูมิประเทศ	ระวาง	แผ่น	มาตราส่วน	เลขที่ดิน		
26806	บางใหญ่	บางกรวย	1800	5036I	6026	16	1:1000	631	0-0-29	18,000
26807	บางใหญ่	บางกรวย	1801	5036I	6026	16	1:1000	630	0-0-30	18,000
26808	บางใหญ่	บางกรวย	1802	5036I	6026	16	1:1000	629	0-0-29	18,000
26809	บางใหญ่	บางกรวย	1803	5036I	6026	16	1:1000	628	0-0-30	18,000
26810	บางใหญ่	บางกรวย	1804	5036I	6026	16	1:1000	627	0-0-29	18,000
26811	บางใหญ่	บางกรวย	1805	5036I	6026	16	1:1000	626	0-0-29	18,000
26812	บางใหญ่	บางกรวย	1806	5036I	6026	16	1:1000	625	0-0-41	18,000
26813	บางใหญ่	บางกรวย	1807	5036I	6026	16	1:1000	612	0-0-42	18,000
26814	บางใหญ่	บางกรวย	1808	5036I	6026	16	1:1000	613	0-0-34	18,000
26815	บางใหญ่	บางกรวย	1809	5036I	6026	16	1:1000	614	0-0-32	18,000
26816	บางใหญ่	บางกรวย	1810	5036I	6026	16	1:1000	615	0-0-36	18,000
26817	บางใหญ่	บางกรวย	1811	5036I	6026	16	1:1000	616	0-0-35	18,000
26818	บางใหญ่	บางกรวย	1812	5036I	6026	16	1:1000	617	0-0-27	9,000
26819	บางใหญ่	บางกรวย	1813	5036I	6026	16	1:1000	618	0-0-32	18,000
26820	บางใหญ่	บางกรวย	1814	5036I	6026	16	1:1000	619	0-0-31	18,000
26821	บางใหญ่	บางกรวย	1815	5036I	6026	16	1:1000	621	0-0-31	18,000
26822	บางใหญ่	บางกรวย	1816	5036I	6026	16	1:1000	622	0-0-31	18,000
26823	บางใหญ่	บางกรวย	1817	5036I	6026	16	1:1000	623	0-0-30	18,000
26824	บางใหญ่	บางกรวย	1818	5036I	6026	16	1:1000	624	0-0-32	18,000
26825	บางใหญ่	บางกรวย	1819	5036I	6026	16	1:1000	620	0-0-60	9,000

มีผลบังคับใช้ตั้งแต่วันที่

1 มกราคม พ.ศ. 2559

รอบบัญชี พ.ศ. 2559 - 2562

บัญชีกำหนดราคาประเมินทุนทรัพย์ที่ดิน

ในการจดทะเบียนสิทธิและนิติกรรมเกี่ยวกับอสังหาริมทรัพย์

เทศบาลเมือง บางกรวย

อำเภอ บางกรวย

จังหวัด นนทบุรี

หน้า 856

โฉนดที่ดินเลขที่	อำเภอ	ตำบล	หน้าสำรวจ	เครื่องหมายที่ดินระบบพิกัดฉาก ยู ที เอ็ม/ ศูนย์กำเนิด					เนื้อที่ (ไร่-งาน-ตร.วา)	ราคาประเมิน (บาท ต่อ ตร.วา)
				แผนที่ภูมิประเทศ	ระวาง	แผ่น	มาตราส่วน	เลขที่ดิน		
26889	บางใหญ่	บางกรวย	1769	5036I	6026	15	1:1000	162	0-0-4	9,000
26890	บางใหญ่	บางกรวย	1770	5036I	6026	15	1:1000	140	0-0-17	18,000
26891	บางใหญ่	บางกรวย	1771	5036I	6026	15	1:1000	124	0-0-49	18,000
26892	บางใหญ่	บางกรวย	1772	5036I	6026	15	1:1000	125	0-0-47	18,000
26893	บางใหญ่	บางกรวย	1773	5036I	6026	15	1:1000	126	0-0-47	18,000
26894	บางใหญ่	บางกรวย	1774	5036I	6026	15	1:1000	127	0-0-48	18,000
26895	บางใหญ่	บางกรวย	1775	5036I	6026	15	1:1000	128	0-0-48	18,000
26896	บางใหญ่	บางกรวย	1776	5036I	6026	15	1:1000	129	0-0-48	18,000
26957	บางกรวย	บางกรวย	5856	5036I	6024	06	1:1000	112	0-0-33	6,500
26958	บางกรวย	บางกรวย	5857	5036I	6024	06	1:1000	113	0-0-33	6,500
26959	บางกรวย	บางกรวย	5858	5036I	6024	06	1:1000	114	0-0-33	6,500
26987	บางใหญ่	บางกรวย	1820	5036I	6224	01	1:1000	2	0-3-0	4,500
26988	บางใหญ่	บางกรวย	1821	5036I	6224	01	1:1000	1	1-0-52	18,000
26989	บางใหญ่	บางกรวย	1822	5036I	6026	16	1:1000	355	0-1-23	18,000
27015	บางกรวย	บางกรวย	5867	5036I	6226	06	1:1000	589	0-0-38	18,000
27027	บางกรวย	บางกรวย	5868	5036I	6226	14	1:1000	847	1-1-73	14,500
27038	บางกรวย	บางกรวย	5860	5036I	6226	14	1:1000	846	0-0-30	12,000
27051	บางกรวย	บางกรวย	5892	5036I	6026	11	1:1000	262	0-0-6.2	12,000
27114	บางใหญ่	บางกรวย	1830	5036I	6226	13	1:1000	847	0-1-0	6,500
27115	บางใหญ่	บางกรวย	1831	5036I	6226	13	1:1000	848	0-1-0	6,500

มีผลบังคับใช้ตั้งแต่วันที่

1 มกราคม พ.ศ. 2559

รอบบัญชี พ.ศ. 2559 - 2562

บัญชีกำหนดราคาประเมินทุนทรัพย์ที่ดิน

ในการจดทะเบียนสิทธิและนิติกรรมเกี่ยวกับอสังหาริมทรัพย์

เทศบาลเมือง บางกรวย

อำเภอ บางกรวย

จังหวัด นนทบุรี

หน้า 857

โฉนดที่ดินเลขที่	อำเภอ	ตำบล	หน้าสำรวจ	เครื่องหมายที่ดินระบบพิกัดฉาก ยู ที เอ็ม/ ศูนย์กำเนิด					เนื้อที่ (ไร่-งาน-ตร.วา)	ราคาประเมิน (บาท ต่อ ตร.วา)
				แผนที่ภูมิประเทศ	ระวาง	แผ่น	มาตราส่วน	เลขที่ดิน		
27116	บางใหญ่	บางกรวย	1832	5036I	6226	13	1:1000	851	0-1-3	6,500
27117	บางใหญ่	บางกรวย	1833	5036I	6226	13	1:1000	849	0-1-3	6,500
27153	บางใหญ่	บางกรวย	1827	5036I	6026	12	1:1000	284	0-2-0	6,500
27154	บางใหญ่	บางกรวย	1828	5036I	6026	12	1:1000	283	1-1-36	6,500
27155	บางใหญ่	บางกรวย	1829	5036I	6026	12	1:1000	338	0-2-0	6,500
27162	บางใหญ่	บางกรวย	6192	5036I	6226	01	1:1000	98	0-0-50	6,500
27166	บางใหญ่	บางกรวย	1834	5036I	6026	14	1:1000	144	0-1-0	6,500
27202	บางใหญ่	บางกรวย	1837	5036I	6026	15	1:1000	92	0-0-14	18,000
27203	บางใหญ่	บางกรวย	1838	5036I	6026	15	1:1000	91	0-0-13	18,000
27204	บางใหญ่	บางกรวย	1839	5036I	6026	15	1:1000	90	0-0-18	18,000
27205	บางใหญ่	บางกรวย	1840	5036I	6026	15	1:1000	88	0-0-21	18,000
27206	บางใหญ่	บางกรวย	1841	5036I	6026	15	1:1000	87	0-0-15	18,000
27207	บางใหญ่	บางกรวย	1842	5036I	6026	15	1:1000	86	0-0-18	18,000
27208	บางใหญ่	บางกรวย	1843	5036I	6026	15	1:1000	85	0-0-39	18,000
27209	บางใหญ่	บางกรวย	1844	5036I	6026	15	1:1000	93	0-0-38	18,000
27270	บางใหญ่	บางกรวย	1862	5036I	6026	15	1:1000	141	0-0-2	18,000
27271	บางใหญ่	บางกรวย	1866	5036I	6026	15	1:1000	159	0-0-10	18,000
27272	บางใหญ่	บางกรวย	1867	5036I	6026	15	1:1000	155	0-0-5	18,000
27273	บางใหญ่	บางกรวย	1868	5036I	6026	15	1:1000	152	0-0-16	18,000
27274	บางใหญ่	บางกรวย	1869	5036I	6026	15	1:1000	148	0-0-11	18,000

มีผลบังคับใช้ตั้งแต่วันที่

1 มกราคม พ.ศ. 2559

รอบบัญชี พ.ศ. 2559 - 2562

บัญชีกำหนดราคาประเมินทุนทรัพย์ที่ดิน

ในการจดทะเบียนสิทธิและนิติกรรมเกี่ยวกับอสังหาริมทรัพย์

เทศบาลเมือง บางกรวย

อำเภอ บางกรวย

จังหวัด นนทบุรี

หน้า 858

โฉนดที่ดินเลขที่	อำเภอ	ตำบล	หน้าสำรวจ	เครื่องหมายที่ดินระบบพิกัดฉาก ยู ที เอ็ม/ ศูนย์กำเนิด					เนื้อที่ (ไร่-งาน-ตร.วา)	ราคาประเมิน (บาท ต่อ ตร.วา)
				แผนที่ภูมิประเทศ	ระวาง	แผ่น	มาตราส่วน	เลขที่ดิน		
27275	บางใหญ่	บางกรวย	1870	5036I	6026	15	1:1000	144	0-0-5	18,000
27276	บางใหญ่	บางกรวย	1863	5036I	6026	15	1:1000	115	0-0-6	18,000
27277	บางใหญ่	บางกรวย	1864	5036I	6026	15	1:1000	119	0-0-16	18,000
27278	บางใหญ่	บางกรวย	1865	5036I	6026	15	1:1000	123	0-0-20	18,000
27339	บางใหญ่	บางกรวย	1861	5036I	6226	09	1:1000	967	0-1-19	6,500
27356	บางใหญ่	บางกรวย	1845	5036I	6026	16	1:1000	18	0-0-52	18,000
27362	บางใหญ่	บางกรวย	6194	5036I	6226	10	1:1000	552	0-0-60	6,500
27369	บางกรวย	บางกรวย	5894	5036I	6226	14	1:1000	882	0-0-19	28,500
27370	บางกรวย	บางกรวย	5895	5036I	6226	14	1:1000	883	0-0-27.5	28,500
27371	บางกรวย	บางกรวย	5896	5036I	6226	14	1:1000	884	0-0-30	18,000
27384	บางกรวย	บางกรวย	5897	5036I	6224	01	1:1000	162	0-0-40	14,000
27385	บางกรวย	บางกรวย	5898	5036I	6224	01	1:1000	163	0-0-40	14,000
27425	บางใหญ่	บางกรวย	6228	5036I	6226	13	1:1000	1281	0-1-23	9,750
27451	บางกรวย	บางกรวย	3340	5036I	6226	01	1:1000	131	0-0-23	18,000
27517	บางใหญ่	บางกรวย	1860	5036I	6226	09	1:1000	376	0-0-22	9,000
27519	บางใหญ่	บางกรวย	5417	5036I	6226	13	1:1000	1027	0-0-20	18,000
27540	บางใหญ่	บางกรวย	1852	5036I	6226	09	1:1000	53	0-0-18	18,000
27541	บางใหญ่	บางกรวย	1853	5036I	6226	09	1:1000	47	0-0-18	18,000
27542	บางใหญ่	บางกรวย	1854	5036I	6226	09	1:1000	41	0-0-18	18,000
27543	บางใหญ่	บางกรวย	1855	5036I	6226	09	1:1000	36	0-0-18	45,000

มีผลบังคับใช้ตั้งแต่วันที่

1 มกราคม พ.ศ. 2559

รอบบัญชี พ.ศ. 2559 - 2562

บัญชีกำหนดราคาประเมินทุนทรัพย์ที่ดิน

ในการจดทะเบียนสิทธิและนิติกรรมเกี่ยวกับอสังหาริมทรัพย์

เทศบาลเมือง บางกรวย

อำเภอ บางกรวย

จังหวัด นนทบุรี

หน้า 859

โฉนดที่ดินเลขที่	อำเภอ	ตำบล	หน้าสำรวจ	เครื่องหมายที่ดินระบบพิกัดฉาก ยู ที เอ็ม/ ศูนย์กำเนิด					เนื้อที่ (ไร่-งาน-ตร.วา)	ราคาประเมิน (บาท ต่อ ตร.วา)
				แผนที่ภูมิประเทศ	ระวาง	แผ่น	มาตราส่วน	เลขที่ดิน		
27544	บางใหญ่	บางกรวย	1856	5036I	6226	09	1:1000	55	0-0-34	18,000
27545	บางใหญ่	บางกรวย	1857	5036I	6226	09	1:1000	61	0-0-22	18,000
27546	บางใหญ่	บางกรวย	1858	5036I	6226	09	1:1000	67	0-0-20	18,000
27547	บางใหญ่	บางกรวย	1859	5036I	6226	09	1:1000	72	0-0-20	45,000
27549	บางใหญ่	บางกรวย	6206	5036I	6026	08	1:1000	615	0-0-28	6,500
27584	บางใหญ่	บางกรวย	1878	5036I	6026	12	1:1000	153	0-0-79	18,000
27585	บางใหญ่	บางกรวย	1879	5036I	6026	12	1:1000	154	0-0-79	18,000
27586	บางใหญ่	บางกรวย	1880	5036I	6026	12	1:1000	156	0-0-80	18,000
27587	บางใหญ่	บางกรวย	1881	5036I	6026	12	1:1000	158	0-0-80	18,000
27588	บางใหญ่	บางกรวย	1882	5036I	6026	12	1:1000	160	0-0-80	18,000
27670	บางกรวย	บางกรวย	5907	5036I	6024	04	1:1000	306	0-0-38	20,000
27670	บางใหญ่	บางกรวย	1875	5036I	6026	15	1:1000	41	0-0-14	33,500
27671	บางกรวย	บางกรวย	5908	5036I	6024	04	1:1000	307	0-0-81	20,000
27671	บางใหญ่	บางกรวย	1876	5036I	6026	15	1:1000	42	0-0-13	33,500
27672	บางใหญ่	บางกรวย	1877	5036I	6026	15	1:1000	43	0-0-14	33,500
27682	บางกรวย	บางกรวย	5909	5036I	6226	06	1:1000	622	0-1-21.5	18,000
27700	บางกรวย	บางกรวย	5910	5036I	6226	10	1:1000	842	0-0-20.5	18,000
27732	บางกรวย	บางกรวย	5911	5036I	6026	16	1:1000	706	0-1-0	18,000
27733	บางกรวย	บางกรวย	5912	5036I	6026	16	1:1000	707	0-1-22	18,000
27734	บางกรวย	บางกรวย	5913	5036I	6026	16	1:1000	708	0-1-0	18,000

มีผลบังคับใช้ตั้งแต่วันที่

1 มกราคม พ.ศ. 2559

รอบบัญชี พ.ศ. 2559 - 2562

บัญชีกำหนดราคาประเมินทุนทรัพย์ที่ดิน

ในการจดทะเบียนสิทธิและนิติกรรมเกี่ยวกับอสังหาริมทรัพย์

เทศบาลเมือง บางกรวย

อำเภอ บางกรวย

จังหวัด นนทบุรี

หน้า 860

โฉนดที่ดินเลขที่	อำเภอ	ตำบล	หน้าสำรวจ	เครื่องหมายที่ดินระบบพิกัดฉาก ยู ที เอ็ม/ ศูนย์กำเนิด					เนื้อที่ (ไร่-งาน-ตร.วา)	ราคาประเมิน (บาท ต่อ ตร.วา)
				แผนที่ภูมิประเทศ	ระวาง	แผ่น	มาตราส่วน	เลขที่ดิน		
27745	บางกรวย	บางกรวย	5923	5036I	6026	16	1:1000	714	0-0-22.7	18,000
27746	บางกรวย	บางกรวย	5924	5036I	6026	16	1:1000	715	0-0-29.2	18,000
27747	บางกรวย	บางกรวย	5925	5036I	6226	13	1:1000	1466	0-0-29.8	18,000
27748	บางใหญ่	บางกรวย	6205	5036I	6026	16	1:1000	371	0-0-7	9,000
27748	บางกรวย	บางกรวย	5926	5036I	6226	13	1:1000	1467	0-0-22.2	18,000
27963	บางใหญ่	บางกรวย	1897	5036I	6026	12	1:1000	327	0-3-48	10,000
27968	บางใหญ่	บางกรวย	1902	5036I	6226	09	1:1000	309	0-0-87	15,500
27969	บางใหญ่	บางกรวย	1903	5036I	6226	09	1:1000	308	0-0-46	6,500
28022	บางใหญ่	บางกรวย	1873	5036I	6026	12	1:1000	151	0-1-32	18,000
28023	บางใหญ่	บางกรวย	1874	5036I	6026	12	1:1000	139	0-0-50	18,000
28099	บางใหญ่	บางกรวย	1892	5036I	6224	01	1:1000	78	0-1-0	18,000
28100	บางใหญ่	บางกรวย	1893	5036I	6224	01	1:1000	77	0-0-21.4	5,000
28101	บางใหญ่	บางกรวย	1894	5036I	6226	13	1:1000	910	0-0-75	9,100
28102	บางใหญ่	บางกรวย	1895	5036I	6226	13	1:1000	909	0-1-67	14,000
28103	บางใหญ่	บางกรวย	1896	5036I	6226	13	1:1000	907	0-1-4	14,000
28104	บางใหญ่	บางกรวย	1778	5036I	6226	09	1:1000	968	0-0-50	6,500
28142	บางใหญ่	บางกรวย	1886	5036I	6026	15	1:1000	336	0-2-12	4,500
28143	บางใหญ่	บางกรวย	1887	5036I	6026	15	1:1000	337	0-2-21	4,500
28144	บางใหญ่	บางกรวย	1888	5036I	6026	15	1:1000	338	0-2-17	4,500
28145	บางใหญ่	บางกรวย	1889	5036I	6026	15	1:1000	339	0-1-50	4,500

มีผลบังคับใช้ตั้งแต่วันที่

1 มกราคม พ.ศ. 2559

รอบบัญชี พ.ศ. 2559 - 2562

บัญชีกำหนดราคาประเมินทุนทรัพย์ที่ดิน

ในการจดทะเบียนสิทธิและนิติกรรมเกี่ยวกับอสังหาริมทรัพย์

เทศบาลเมือง บางกรวย

อำเภอ บางกรวย

จังหวัด นนทบุรี

หน้า 861

โฉนดที่ดินเลขที่	อำเภอ	ตำบล	หน้าสำรวจ	เครื่องหมายที่ดินระบบพิกัดฉาก ยู ที เอ็ม/ ศูนย์กำเนิด					เนื้อที่ (ไร่-งาน-ตร.วา)	ราคาประเมิน (บาท ต่อ ตร.วา)
				แผนที่ภูมิประเทศ	ระวาง	แผ่น	มาตราส่วน	เลขที่ดิน		
28210	บางกรวย	บางกรวย	5927	5036I	5826	16	1:1000	442	0-1-37	4,500
28211	บางกรวย	บางกรวย	5928	5036I	5826	16	1:1000	443	0-1-24	4,500
28319	บางกรวย	บางกรวย	2217	5036I	6026	12	1:1000	58	0-2-84	45,000
28320	บางกรวย	บางกรวย	5929	5036I	6026	12	1:1000	722	0-3-55	39,000
28360	บางใหญ่	บางกรวย	1846	5036I	6026	11	1:1000	132	0-1-17	6,500
28361	บางใหญ่	บางกรวย	1847	5036I	6026	12	1:1000	155	0-1-0	18,000
28362	บางใหญ่	บางกรวย	1848	5036I	6026	12	1:1000	157	0-0-99	18,000
28363	บางใหญ่	บางกรวย	1849	5036I	6026	12	1:1000	159	0-1-0	18,000
28364	บางใหญ่	บางกรวย	1850	5036I	6026	12	1:1000	161	0-0-99	18,000
28372	บางกรวย	บางกรวย	5930	5036I	6024	04	1:1000	308	0-2-39	4,500
28382	บางกรวย	บางกรวย	5914	5036I	6226	13	1:1000	1462	0-1-0	18,000
28383	บางกรวย	บางกรวย	5931	5036I	6226	13	1:1000	1468	0-0-18	18,000
28394	บางกรวย	บางกรวย	5932	5036I	6026	16	1:1000	717	1-3-73	15,500
28405	บางใหญ่	บางกรวย	1891	5036I	6026	14	1:1000	63	0-0-63	29,000
28420	บางใหญ่	บางกรวย	1925	5036I	6226	09	1:1000	48	0-0-18	18,000
28421	บางใหญ่	บางกรวย	1926	5036I	6226	09	1:1000	49	0-0-18	18,000
28421	บางกรวย	บางกรวย	5933	5036I	6226	09	1:1000	1462	0-2-30	15,500
28422	บางใหญ่	บางกรวย	1927	5036I	6226	09	1:1000	50	0-0-18	18,000
28423	บางใหญ่	บางกรวย	1928	5036I	6226	09	1:1000	51	0-0-18	18,000
28424	บางใหญ่	บางกรวย	1929	5036I	6226	09	1:1000	52	0-0-18	18,000

มีผลบังคับใช้ตั้งแต่วันที่

1 มกราคม พ.ศ. 2559

รอบบัญชี พ.ศ. 2559 - 2562

บัญชีกำหนดราคาประเมินทุนทรัพย์ที่ดิน

ในการจดทะเบียนสิทธิและนิติกรรมเกี่ยวกับอสังหาริมทรัพย์

เทศบาลเมือง บางกรวย

อำเภอ บางกรวย

จังหวัด นนทบุรี

หน้า 862

โฉนดที่ดินเลขที่	อำเภอ	ตำบล	หน้าสำรวจ	เครื่องหมายที่ดินระบบพิกัดฉาก ยู ที เอ็ม/ ศูนย์กำเนิด					เนื้อที่ (ไร่-งาน-ตร.วา)	ราคาประเมิน (บาท ต่อ ตร.วา)
				แผนที่ภูมิประเทศ	ระวาง	แผ่น	มาตราส่วน	เลขที่ดิน		
28425	บางใหญ่	บางกรวย	1920	5036I	6226	09	1:1000	42	0-0-18	18,000
28426	บางใหญ่	บางกรวย	1921	5036I	6226	09	1:1000	43	0-0-18	18,000
28427	บางใหญ่	บางกรวย	1922	5036I	6226	09	1:1000	44	0-0-18	18,000
28428	บางใหญ่	บางกรวย	1923	5036I	6226	09	1:1000	45	0-0-18	18,000
28429	บางใหญ่	บางกรวย	1924	5036I	6226	09	1:1000	46	0-0-18	18,000
28430	บางใหญ่	บางกรวย	1916	5036I	6226	09	1:1000	37	0-0-18	18,000
28431	บางใหญ่	บางกรวย	1917	5036I	6226	09	1:1000	38	0-0-18	18,000
28432	บางใหญ่	บางกรวย	1918	5036I	6226	09	1:1000	39	0-0-18	18,000
28433	บางใหญ่	บางกรวย	1919	5036I	6226	09	1:1000	40	0-0-18	18,000
28443	บางใหญ่	บางกรวย	1939	5036I	6226	09	1:1000	60	0-0-22	18,000
28444	บางใหญ่	บางกรวย	1940	5036I	6226	09	1:1000	59	0-0-22	18,000
28445	บางใหญ่	บางกรวย	1941	5036I	6226	09	1:1000	58	0-0-22	18,000
28446	บางใหญ่	บางกรวย	1942	5036I	6226	09	1:1000	57	0-0-22	18,000
28447	บางใหญ่	บางกรวย	1943	5036I	6226	09	1:1000	56	0-0-23	18,000
28448	บางใหญ่	บางกรวย	1934	5036I	6226	09	1:1000	66	0-0-21	18,000
28449	บางใหญ่	บางกรวย	1935	5036I	6226	09	1:1000	65	0-0-21	18,000
28450	บางใหญ่	บางกรวย	1936	5036I	6226	09	1:1000	64	0-0-21	18,000
28451	บางใหญ่	บางกรวย	1937	5036I	6226	09	1:1000	63	0-0-21	18,000
28452	บางใหญ่	บางกรวย	1938	5036I	6226	09	1:1000	62	0-0-21	18,000
28453	บางใหญ่	บางกรวย	1930	5036I	6226	09	1:1000	71	0-0-18.5	18,000

มีผลบังคับใช้ตั้งแต่วันที่

1 มกราคม พ.ศ. 2559

รอบบัญชี พ.ศ. 2559 - 2562

บัญชีกำหนดราคาประเมินทุนทรัพย์ที่ดิน

ในการจดทะเบียนสิทธิและนิติกรรมเกี่ยวกับอสังหาริมทรัพย์

เทศบาลเมือง บางกรวย

อำเภอ บางกรวย

จังหวัด นนทบุรี

หน้า 863

โฉนดที่ดินเลขที่	อำเภอ	ตำบล	หน้าสำรวจ	เครื่องหมายที่ดินระบบพิกัดฉาก ยู ที เอ็ม/ ศูนย์กำเนิด					เนื้อที่ (ไร่-งาน-ตร.วา)	ราคาประเมิน (บาท ต่อ ตร.วา)
				แผนที่ภูมิประเทศ	ระวาง	แผ่น	มาตราส่วน	เลขที่ดิน		
28454	บางใหญ่	บางกรวย	1931	5036I	6226	09	1:1000	70	0-0-19.5	18,000
28455	บางใหญ่	บางกรวย	1932	5036I	6226	09	1:1000	69	0-0-20	18,000
28456	บางใหญ่	บางกรวย	1933	5036I	6226	09	1:1000	68	0-0-20	18,000
28805	บางใหญ่	บางกรวย	1904	5036I	6024	04	1:1000	86	0-0-47	6,500
28806	บางใหญ่	บางกรวย	1905	5036I	6024	04	1:1000	88	0-0-47	6,500
28822	บางใหญ่	บางกรวย	1944	5036I	6226	13	1:1000	541	0-0-29	6,500
28823	บางใหญ่	บางกรวย	1945	5036I	6226	13	1:1000	540	0-0-46	6,500
28824	บางใหญ่	บางกรวย	1946	5036I	6226	13	1:1000	539	0-0-74	14,000
28825	บางใหญ่	บางกรวย	1947	5036I	6226	13	1:1000	535	0-0-46	6,500
28826	บางใหญ่	บางกรวย	1948	5036I	6226	13	1:1000	536	0-0-29	6,500
28827	บางใหญ่	บางกรวย	1949	5036I	6226	13	1:1000	537	0-0-74	14,000
28841	บางใหญ่	บางกรวย	1911	5036I	6226	13	1:1000	283	0-0-60	18,000
28884	บางใหญ่	บางกรวย	1950	5036I	6026	12	1:1000	69	0-0-67	45,000
28885	บางใหญ่	บางกรวย	1951	5036I	6026	12	1:1000	68	0-0-64	20,000
28886	บางใหญ่	บางกรวย	1952	5036I	6026	12	1:1000	67	0-0-72	20,000
28887	บางใหญ่	บางกรวย	1953	5036I	6026	12	1:1000	66	0-0-69	20,000
28888	บางใหญ่	บางกรวย	1954	5036I	6026	12	1:1000	65	0-0-74	20,000
28889	บางใหญ่	บางกรวย	1955	5036I	6026	12	1:1000	64	0-0-77	20,000
28890	บางใหญ่	บางกรวย	1956	5036I	6026	12	1:1000	63	0-1-8	20,000
28905	บางใหญ่	บางกรวย	6229	5036I	6226	06	1:1000	301	0-1-81.9	18,000

มีผลบังคับใช้ตั้งแต่วันที่

1 มกราคม พ.ศ. 2559

รอบบัญชี พ.ศ. 2559 - 2562

บัญชีกำหนดราคาประเมินทุนทรัพย์ที่ดิน

ในการจดทะเบียนสิทธิและนิติกรรมเกี่ยวกับอสังหาริมทรัพย์

เทศบาลเมือง บางกรวย

อำเภอ บางกรวย

จังหวัด นนทบุรี

หน้า 864

โฉนดที่ดินเลขที่	อำเภอ	ตำบล	หน้าสำรวจ	เครื่องหมายที่ดินระบบพิกัดฉาก ยู ที เอ็ม/ ศูนย์กำเนิด					เนื้อที่ (ไร่-งาน-ตร.วา)	ราคาประเมิน (บาท ต่อ ตร.วา)
				แผนที่ภูมิประเทศ	ระวาง	แผ่น	มาตราส่วน	เลขที่ดิน		
28907	บางใหญ่	บางกรวย	5419	5036I	6226	13	1:1000	1029	0-0-21	18,000
28908	บางใหญ่	บางกรวย	1910	5036I	6026	16	1:1000	425	0-0-25	20,000
28924	บางกรวย	บางกรวย	5934	5036I	6226	13	1:1000	1469	0-0-10.5	18,000
28925	บางกรวย	บางกรวย	5935	5036I	6226	13	1:1000	1470	0-0-27.3	18,000
28926	บางกรวย	บางกรวย	5936	5036I	6226	13	1:1000	1471	0-0-76.6	9,000
28927	บางกรวย	บางกรวย	5937	5036I	6226	13	1:1000	1472	0-0-76.6	9,000
28950	บางใหญ่	บางกรวย	1957	5036I	6226	09	1:1000	32	0-0-17	45,000
28951	บางใหญ่	บางกรวย	1958	5036I	6226	09	1:1000	33	0-0-18	45,000
28952	บางใหญ่	บางกรวย	1959	5036I	6226	09	1:1000	34	0-0-18	45,000
28953	บางใหญ่	บางกรวย	1960	5036I	6226	09	1:1000	35	0-0-18	45,000
28954	บางใหญ่	บางกรวย	1961	5036I	6226	09	1:1000	75	0-0-23	45,000
28955	บางใหญ่	บางกรวย	1962	5036I	6226	09	1:1000	74	0-0-19	45,000
28956	บางใหญ่	บางกรวย	1963	5036I	6226	09	1:1000	73	0-0-19	45,000
29035	บางใหญ่	บางกรวย	1964	5036I	6026	08	1:1000	209	0-0-69	20,000
29036	บางใหญ่	บางกรวย	1965	5036I	6026	08	1:1000	210	0-0-61	20,000
29037	บางใหญ่	บางกรวย	1966	5036I	6026	08	1:1000	207	0-0-66	20,000
29038	บางใหญ่	บางกรวย	1967	5036I	6026	08	1:1000	208	0-0-56	20,000
29039	บางใหญ่	บางกรวย	1968	5036I	6026	08	1:1000	206	0-0-71	20,000
29040	บางใหญ่	บางกรวย	1969	5036I	6026	12	1:1000	47	0-0-55	20,000
29041	บางใหญ่	บางกรวย	1970	5036I	6026	12	1:1000	48	0-0-65	20,000

มีผลบังคับใช้ตั้งแต่วันที่

1 มกราคม พ.ศ. 2559

รอบบัญชี พ.ศ. 2559 - 2562

บัญชีกำหนดราคาประเมินทุนทรัพย์ที่ดิน

ในการจดทะเบียนสิทธิและนิติกรรมเกี่ยวกับอสังหาริมทรัพย์

เทศบาลเมือง บางกรวย

อำเภอ บางกรวย

จังหวัด นนทบุรี

หน้า 865

โฉนดที่ดินเลขที่	อำเภอ	ตำบล	หน้าสำรวจ	เครื่องหมายที่ดินระบบพิกัดฉาก ยู ที เอ็ม/ ศูนย์กำเนิด					เนื้อที่ (ไร่-งาน-ตร.วา)	ราคาประเมิน (บาท ต่อ ตร.วา)
				แผนที่ภูมิประเทศ	ระวาง	แผ่น	มาตราส่วน	เลขที่ดิน		
29042	บางใหญ่	บางกรวย	1971	5036I	6026	12	1:1000	49	0-1-29	20,000
29043	บางใหญ่	บางกรวย	1972	5036I	6026	08	1:1000	269	0-0-59	20,000
29044	บางใหญ่	บางกรวย	1973	5036I	6026	08	1:1000	268	0-0-60	20,000
29045	บางใหญ่	บางกรวย	1974	5036I	6026	08	1:1000	270	0-0-56	20,000
29046	บางใหญ่	บางกรวย	1975	5036I	6026	08	1:1000	272	0-0-56	20,000
29047	บางใหญ่	บางกรวย	1976	5036I	6026	08	1:1000	294	0-0-46	20,000
29048	บางใหญ่	บางกรวย	1977	5036I	6026	08	1:1000	293	0-0-48	20,000
29049	บางใหญ่	บางกรวย	1978	5036I	6026	08	1:1000	218	0-2-10	20,000
29137	บางใหญ่	บางกรวย	3698	5036I	6226	09	1:1000	1171	0-0-17	18,000
29353	บางใหญ่	บางกรวย	1986	5036I	6026	11	1:1000	139	0-0-84	6,500
29360	บางใหญ่	บางกรวย	1987	5036I	6026	12	1:1000	50	0-1-0	6,500
29361	บางใหญ่	บางกรวย	1988	5036I	6026	12	1:1000	674	0-1-0	6,500
29362	บางใหญ่	บางกรวย	1989	5036I	6026	12	1:1000	673	0-0-12.9	6,500
29363	บางใหญ่	บางกรวย	2004	5036I	6226	13	1:1000	623	0-0-30	18,000
29364	บางใหญ่	บางกรวย	2005	5036I	6226	13	1:1000	625	0-0-37	18,000
29365	บางใหญ่	บางกรวย	2006	5036I	6226	13	1:1000	626	0-0-38	18,000
29366	บางใหญ่	บางกรวย	2007	5036I	6226	13	1:1000	627	0-0-38	18,000
29367	บางใหญ่	บางกรวย	2008	5036I	6226	13	1:1000	628	0-0-38	18,000
29368	บางใหญ่	บางกรวย	2009	5036I	6226	13	1:1000	629	0-0-38	18,000
29369	บางใหญ่	บางกรวย	2010	5036I	6226	13	1:1000	630	0-0-38	18,000

มีผลบังคับใช้ตั้งแต่วันที่

1 มกราคม พ.ศ. 2559

รอบบัญชี พ.ศ. 2559 - 2562

บัญชีกำหนดราคาประเมินทุนทรัพย์ที่ดิน

ในการจดทะเบียนสิทธิและนิติกรรมเกี่ยวกับอสังหาริมทรัพย์

เทศบาลเมือง บางกรวย

อำเภอ บางกรวย

จังหวัด นนทบุรี

หน้า 866

โฉนดที่ดินเลขที่	อำเภอ	ตำบล	หน้าสำรวจ	เครื่องหมายที่ดินระบบพิกัดฉาก ยู ที เอ็ม/ ศูนย์กำเนิด					เนื้อที่ (ไร่-งาน-ตร.วา)	ราคาประเมิน (บาท ต่อ ตร.วา)
				แผนที่ภูมิประเทศ	ระวาง	แผ่น	มาตราส่วน	เลขที่ดิน		
29370	บางใหญ่	บางกรวย	2011	5036I	6226	13	1:1000	631	0-0-38	18,000
29371	บางใหญ่	บางกรวย	2012	5036I	6226	13	1:1000	632	0-0-39	18,000
29390	บางใหญ่	บางกรวย	2016	5036I	6226	09	1:1000	886	0-0-18	18,000
29391	บางใหญ่	บางกรวย	2017	5036I	6226	09	1:1000	887	0-0-9	18,000
29392	บางใหญ่	บางกรวย	2018	5036I	6226	09	1:1000	905	0-0-10	18,000
29393	บางใหญ่	บางกรวย	2019	5036I	6226	09	1:1000	898	0-0-21	18,000
29394	บางใหญ่	บางกรวย	2020	5036I	6226	09	1:1000	891	0-0-12	18,000
29395	บางใหญ่	บางกรวย	2021	5036I	6226	09	1:1000	927	0-0-19	18,000
29406	บางใหญ่	บางกรวย	1872	5036I	6224	01	1:1000	19	1-0-82	4,500
29413	บางใหญ่	บางกรวย	2023	5036I	6226	09	1:1000	877	0-0-10	18,000
29414	บางใหญ่	บางกรวย	2024	5036I	6226	09	1:1000	906	0-0-17	18,000
29441	บางใหญ่	บางกรวย	1990	5036I	6026	12	1:1000	557	0-2-31	45,000
29442	บางใหญ่	บางกรวย	1991	5036I	6026	16	1:1000	194	0-0-20	45,000
29443	บางใหญ่	บางกรวย	1992	5036I	6026	16	1:1000	176	0-0-16.2	18,000
29444	บางใหญ่	บางกรวย	1993	5036I	6026	16	1:1000	177	0-0-16	18,000
29445	บางใหญ่	บางกรวย	1994	5036I	6026	16	1:1000	184	0-0-26.3	18,000
29446	บางใหญ่	บางกรวย	1995	5036I	6026	16	1:1000	185	0-0-7.4	9,000
29447	บางใหญ่	บางกรวย	1996	5036I	6026	16	1:1000	203	0-0-16.6	18,000
29451	บางใหญ่	บางกรวย	2046	5036I	6026	08	1:1000	198	0-0-83.5	17,500
29452	บางใหญ่	บางกรวย	2047	5036I	6026	08	1:1000	231	0-0-72	20,000

มีผลบังคับใช้ตั้งแต่วันที่

1 มกราคม พ.ศ. 2559

รอบบัญชี พ.ศ. 2559 - 2562

บัญชีกำหนดราคาประเมินทุนทรัพย์ที่ดิน

ในการจดทะเบียนสิทธิและนิติกรรมเกี่ยวกับอสังหาริมทรัพย์

เทศบาลเมือง บางกรวย

อำเภอ บางกรวย

จังหวัด นนทบุรี

หน้า 867

โฉนดที่ดินเลขที่	อำเภอ	ตำบล	หน้าสำรวจ	เครื่องหมายที่ดินระบบพิกัดฉาก ยู ที เอ็ม/ ศูนย์กำเนิด					เนื้อที่ (ไร่-งาน-ตร.วา)	ราคาประเมิน (บาท ต่อ ตร.วา)
				แผนที่ภูมิประเทศ	ระวาง	แผ่น	มาตราส่วน	เลขที่ดิน		
29473	บางใหญ่	บางกรวย	2205	5036I	6026	08	1:1000	213	0-0-4	20,000
29490	บางใหญ่	บางกรวย	2000	5036I	6226	13	1:1000	550	0-0-38	18,000
29491	บางใหญ่	บางกรวย	2001	5036I	6226	13	1:1000	621	0-0-38	18,000
29492	บางใหญ่	บางกรวย	2002	5036I	6226	13	1:1000	555	0-0-40	18,000
29493	บางใหญ่	บางกรวย	2003	5036I	6226	13	1:1000	554	0-0-40	18,000
29494	บางใหญ่	บางกรวย	1999	5036I	6226	13	1:1000	620	0-0-41	18,000
29495	บางใหญ่	บางกรวย	1998	5036I	6226	13	1:1000	551	0-0-41	18,000
29697	บางใหญ่	บางกรวย	2048	5036I	6026	08	1:1000	241	0-2-97	6,500
29714	บางใหญ่	บางกรวย	2030	5036I	6026	08	1:1000	211	0-0-10	20,000
29715	บางใหญ่	บางกรวย	2031	5036I	6026	08	1:1000	212	0-0-8	20,000
29716	บางใหญ่	บางกรวย	2032	5036I	6026	08	1:1000	216	0-0-56	20,000
29717	บางใหญ่	บางกรวย	2033	5036I	6026	08	1:1000	215	0-0-41	20,000
29718	บางใหญ่	บางกรวย	2034	5036I	6026	08	1:1000	214	0-0-77	20,000
29720	บางใหญ่	บางกรวย	2036	5036I	6026	08	1:1000	220	0-0-37	20,000
29721	บางใหญ่	บางกรวย	2037	5036I	6026	08	1:1000	219	0-0-54	20,000
29722	บางใหญ่	บางกรวย	2038	5036I	6026	08	1:1000	223	0-0-37	20,000
29723	บางใหญ่	บางกรวย	2039	5036I	6026	08	1:1000	222	0-0-54	20,000
29724	บางใหญ่	บางกรวย	2040	5036I	6026	08	1:1000	225	0-0-37	20,000
29724	บางกรวย	บางกรวย	5953	5036I	6226	14	1:1000	885	0-1-35	6,500
29725	บางใหญ่	บางกรวย	2041	5036I	6026	08	1:1000	224	0-0-54	20,000

มีผลบังคับใช้ตั้งแต่วันที่

1 มกราคม พ.ศ. 2559

รอบบัญชี พ.ศ. 2559 - 2562

บัญชีกำหนดราคาประเมินทุนทรัพย์ที่ดิน

ในการจดทะเบียนสิทธิและนิติกรรมเกี่ยวกับอสังหาริมทรัพย์

เทศบาลเมือง บางกรวย

อำเภอ บางกรวย

จังหวัด นนทบุรี

หน้า 868

โฉนดที่ดินเลขที่	อำเภอ	ตำบล	หน้าสำรวจ	เครื่องหมายที่ดินระบบพิกัดฉาก ยู ที เอ็ม/ ศูนย์กำเนิด					เนื้อที่ (ไร่-งาน-ตร.วา)	ราคาประเมิน (บาท ต่อ ตร.วา)
				แผนที่ภูมิประเทศ	ระวาง	แผ่น	มาตราส่วน	เลขที่ดิน		
29726	บางใหญ่	บางกรวย	2042	5036I	6026	08	1:1000	228	0-0-45	20,000
29727	บางใหญ่	บางกรวย	2043	5036I	6026	08	1:1000	229	0-0-46	20,000
29728	บางใหญ่	บางกรวย	2044	5036I	6026	08	1:1000	201	0-0-90	20,000
29729	บางใหญ่	บางกรวย	2045	5036I	6026	08	1:1000	200	0-1-87	17,500
29763	บางใหญ่	บางกรวย	2025	5036I	6026	11	1:1000	202	0-0-37	6,000
29778	บางกรวย	บางกรวย	5954	5036I	6026	16	1:1000	719	0-0-34.2	18,000
29779	บางกรวย	บางกรวย	5955	5036I	6026	16	1:1000	720	0-0-23	18,000
29780	บางกรวย	บางกรวย	5956	5036I	6026	16	1:1000	721	0-0-22.9	18,000
29781	บางกรวย	บางกรวย	5957	5036I	6026	16	1:1000	722	0-0-22.8	18,000
29782	บางกรวย	บางกรวย	5958	5036I	6226	13	1:1000	1473	0-0-22.2	18,000
29783	บางกรวย	บางกรวย	5959	5036I	6226	13	1:1000	1474	0-0-22	18,000
29784	บางกรวย	บางกรวย	5960	5036I	6226	13	1:1000	1475	0-0-22	18,000
29785	บางกรวย	บางกรวย	5961	5036I	6226	13	1:1000	1476	0-0-21.9	18,000
29786	บางกรวย	บางกรวย	5962	5036I	6226	13	1:1000	1477	0-0-21.9	18,000
29787	บางกรวย	บางกรวย	5963	5036I	6226	13	1:1000	1478	0-0-37.2	18,000
29788	บางกรวย	บางกรวย	5964	5036I	6226	13	1:1000	1479	0-0-22.5	18,000
29789	บางกรวย	บางกรวย	5965	5036I	6226	13	1:1000	1480	0-0-22.4	18,000
29790	บางกรวย	บางกรวย	5966	5036I	6226	13	1:1000	1481	0-0-22.3	18,000
29800	บางกรวย	บางกรวย	5967	5036I	6026	16	1:1000	723	0-0-22.6	18,000
29801	บางกรวย	บางกรวย	5968	5036I	6026	16	1:1000	724	0-0-22.5	18,000

มีผลบังคับใช้ตั้งแต่วันที่

1 มกราคม พ.ศ. 2559

รอบบัญชี พ.ศ. 2559 - 2562

บัญชีกำหนดราคาประเมินทุนทรัพย์ที่ดิน

ในการจดทะเบียนสิทธิและนิติกรรมเกี่ยวกับอสังหาริมทรัพย์

เทศบาลเมือง บางกรวย

อำเภอ บางกรวย

จังหวัด นนทบุรี

หน้า 869

โฉนดที่ดินเลขที่	อำเภอ	ตำบล	หน้าสำรวจ	เครื่องหมายที่ดินระบบพิกัดฉาก ยู ที เอ็ม/ ศูนย์กำเนิด					เนื้อที่ (ไร่-งาน-ตร.วา)	ราคาประเมิน (บาท ต่อ ตร.วา)
				แผนที่ภูมิประเทศ	ระวาง	แผ่น	มาตราส่วน	เลขที่ดิน		
29802	บางกรวย	บางกรวย	5969	5036I	6026	16	1:1000	725	0-0-22.5	18,000
29803	บางกรวย	บางกรวย	5970	5036I	6026	16	1:1000	726	0-0-22.4	18,000
29804	บางกรวย	บางกรวย	5971	5036I	6026	16	1:1000	727	0-0-22.3	18,000
29829	บางใหญ่	บางกรวย	2013	5036I	6024	03	1:1000	42	0-3-2	6,500
29830	บางใหญ่	บางกรวย	2014	5036I	6026	15	1:1000	423	0-2-96	6,500
29845	บางใหญ่	บางกรวย	3550	5036I	6226	09	1:1000	530	0-2-53	18,000
29866	บางกรวย	บางกรวย	2019	5036I	5824	11	1:1000	127	0-1-15	35,000
29880	บางใหญ่	บางกรวย	2049	5036I	6226	09	1:1000	1003	0-1-62	17,000
29892	บางใหญ่	บางกรวย	1884	5036I	6226	13	1:1000	89	0-0-75	9,000
29895	บางใหญ่	บางกรวย	2058	5036I	6026	08	1:1000	273	0-0-62	20,000
29930	บางใหญ่	บางกรวย	2063	5036I	6026	08	1:1000	286	0-0-68	20,000
29931	บางใหญ่	บางกรวย	2064	5036I	6026	08	1:1000	285	0-0-71	20,000
29932	บางใหญ่	บางกรวย	2065	5036I	6026	08	1:1000	284	0-0-91	20,000
29934	บางใหญ่	บางกรวย	2067	5036I	6026	08	1:1000	282	0-0-52	20,000
29935	บางใหญ่	บางกรวย	2068	5036I	6026	08	1:1000	281	0-0-83	20,000
29936	บางใหญ่	บางกรวย	2069	5036I	6026	08	1:1000	280	0-0-65	20,000
29937	บางใหญ่	บางกรวย	2070	5036I	6026	08	1:1000	279	0-0-64	20,000
29938	บางใหญ่	บางกรวย	2071	5036I	6026	08	1:1000	278	0-0-71	20,000
29939	บางใหญ่	บางกรวย	2072	5036I	6026	08	1:1000	277	0-0-63	20,000
29940	บางใหญ่	บางกรวย	2073	5036I	6026	08	1:1000	276	0-0-68	20,000

มีผลบังคับใช้ตั้งแต่วันที่

1 มกราคม พ.ศ. 2559

รอบบัญชี พ.ศ. 2559 - 2562

บัญชีกำหนดราคาประเมินทุนทรัพย์ที่ดิน

ในการจดทะเบียนสิทธิและนิติกรรมเกี่ยวกับอสังหาริมทรัพย์

เทศบาลเมือง บางกรวย

อำเภอ บางกรวย

จังหวัด นนทบุรี

หน้า 870

โฉนดที่ดินเลขที่	อำเภอ	ตำบล	หน้าสำรวจ	เครื่องหมายที่ดินระบบพิกัดฉาก ยู ที เอ็ม/ ศูนย์กำเนิด					เนื้อที่ (ไร่-งาน-ตร.วา)	ราคาประเมิน (บาท ต่อ ตร.วา)
				แผนที่ภูมิประเทศ	ระวาง	แผ่น	มาตราส่วน	เลขที่ดิน		
29941	บางใหญ่	บางกรวย	2074	5036I	6026	08	1:1000	275	0-0-62	20,000
29943	บางใหญ่	บางกรวย	2076	5036I	6026	08	1:1000	266	0-0-49	20,000
29944	บางใหญ่	บางกรวย	2077	5036I	6026	08	1:1000	265	0-0-61	20,000
29945	บางใหญ่	บางกรวย	2078	5036I	6026	08	1:1000	264	0-0-66	20,000
29946	บางใหญ่	บางกรวย	2079	5036I	6026	08	1:1000	263	0-0-60	20,000
29947	บางใหญ่	บางกรวย	2080	5036I	6026	08	1:1000	262	0-0-60	20,000
29948	บางใหญ่	บางกรวย	2081	5036I	6026	08	1:1000	261	0-0-60	20,000
29949	บางใหญ่	บางกรวย	2082	5036I	6026	08	1:1000	260	0-0-73	20,000
29950	บางใหญ่	บางกรวย	2083	5036I	6026	08	1:1000	259	0-0-88	20,000
29951	บางใหญ่	บางกรวย	2084	5036I	6026	08	1:1000	257	0-0-77	20,000
29952	บางใหญ่	บางกรวย	2085	5036I	6026	08	1:1000	256	0-0-69	20,000
29953	บางใหญ่	บางกรวย	2086	5036I	6026	08	1:1000	255	0-0-69	20,000
29954	บางใหญ่	บางกรวย	2087	5036I	6026	08	1:1000	254	0-0-69	20,000
29955	บางใหญ่	บางกรวย	2088	5036I	6026	08	1:1000	253	0-0-68	20,000
29956	บางใหญ่	บางกรวย	2089	5036I	6026	08	1:1000	252	0-0-67	20,000
29957	บางใหญ่	บางกรวย	2090	5036I	6026	08	1:1000	251	0-0-68	20,000
29958	บางใหญ่	บางกรวย	2091	5036I	6026	08	1:1000	250	0-0-67	20,000
29959	บางใหญ่	บางกรวย	2092	5036I	6026	08	1:1000	249	0-0-64	20,000
29959	บางกรวย	บางกรวย	5972	5036I	6226	09	1:1000	1463	0-1-95	29,500
29960	บางใหญ่	บางกรวย	2093	5036I	6026	08	1:1000	248	0-0-64	20,000

มีผลบังคับใช้ตั้งแต่วันที่

1 มกราคม พ.ศ. 2559

รอบบัญชี พ.ศ. 2559 - 2562

บัญชีกำหนดราคาประเมินทุนทรัพย์ที่ดิน

ในการจดทะเบียนสิทธิและนิติกรรมเกี่ยวกับอสังหาริมทรัพย์

เทศบาลเมือง บางกรวย

อำเภอ บางกรวย

จังหวัด นนทบุรี

หน้า 871

โฉนดที่ดินเลขที่	อำเภอ	ตำบล	หน้าสำรวจ	เครื่องหมายที่ดินระบบพิกัดฉาก ยู ที เอ็ม/ ศูนย์กำเนิด					เนื้อที่ (ไร่-งาน-ตร.วา)	ราคาประเมิน (บาท ต่อ ตร.วา)
				แผนที่ภูมิประเทศ	ระวาง	แผ่น	มาตราส่วน	เลขที่ดิน		
29960	บางกรวย	บางกรวย	5973	5036I	6226	09	1:1000	1464	0-1-97	45,000
29961	บางใหญ่	บางกรวย	2094	5036I	6026	08	1:1000	247	0-0-65	20,000
29962	บางใหญ่	บางกรวย	2095	5036I	6026	08	1:1000	246	0-0-66	20,000
29963	บางใหญ่	บางกรวย	2096	5036I	6026	08	1:1000	245	0-0-72	20,000
29964	บางใหญ่	บางกรวย	2097	5036I	6026	08	1:1000	244	0-0-72	20,000
29965	บางใหญ่	บางกรวย	2098	5036I	6026	08	1:1000	243	0-0-67	20,000
29966	บางใหญ่	บางกรวย	2099	5036I	6026	08	1:1000	242	0-0-75	20,000
29967	บางใหญ่	บางกรวย	2100	5036I	6026	08	1:1000	238	0-0-76	20,000
29968	บางใหญ่	บางกรวย	2101	5036I	6026	08	1:1000	237	0-0-66	20,000
29969	บางใหญ่	บางกรวย	2102	5036I	6026	08	1:1000	195	0-1-51	17,500
29970	บางใหญ่	บางกรวย	2103	5036I	6026	08	1:1000	196	0-1-52	17,500
29971	บางใหญ่	บางกรวย	2104	5036I	6026	08	1:1000	235	0-0-53	20,000
29972	บางใหญ่	บางกรวย	2105	5036I	6026	08	1:1000	236	0-0-62	20,000
29973	บางใหญ่	บางกรวย	2158	5036I	6026	08	1:1000	234	0-0-22	10,000
29974	บางใหญ่	บางกรวย	6202	5036I	6026	15	1:1000	27	0-1-2	33,500
29984	บางกรวย	บางกรวย	5974	5036I	6226	13	1:1000	1482	0-0-87.2	15,000
29985	บางกรวย	บางกรวย	5975	5036I	6226	13	1:1000	1483	0-0-89.4	10,000
29986	บางกรวย	บางกรวย	5976	5036I	6226	13	1:1000	1484	0-0-91.6	10,000
29987	บางกรวย	บางกรวย	5977	5036I	6226	14	1:1000	886	0-1-14.9	4,500
29988	บางกรวย	บางกรวย	5978	5036I	6226	13	1:1000	1485	0-0-91.7	10,000

มีผลบังคับใช้ตั้งแต่วันที่

1 มกราคม พ.ศ. 2559

รอบบัญชี พ.ศ. 2559 - 2562

บัญชีกำหนดราคาประเมินทุนทรัพย์ที่ดิน

ในการจดทะเบียนสิทธิและนิติกรรมเกี่ยวกับอสังหาริมทรัพย์

เทศบาลเมือง บางกรวย

อำเภอ บางกรวย

จังหวัด นนทบุรี

หน้า 872

โฉนดที่ดินเลขที่	อำเภอ	ตำบล	หน้าสำรวจ	เครื่องหมายที่ดินระบบพิกัดฉาก ยู ที เอ็ม/ ศูนย์กำเนิด					เนื้อที่ (ไร่-งาน-ตร.วา)	ราคาประเมิน (บาท ต่อ ตร.วา)
				แผนที่ภูมิประเทศ	ระวาง	แผ่น	มาตราส่วน	เลขที่ดิน		
29989	บางกรวย	บางกรวย	5979	5036I	6226	13	1:1000	1486	0-0-89.5	10,000
29990	บางกรวย	บางกรวย	5980	5036I	6226	13	1:1000	1487	0-0-87.2	15,000
30023	บางใหญ่	บางกรวย	1979	5036I	6026	15	1:1000	66	0-1-1	12,000
30024	บางใหญ่	บางกรวย	1980	5036I	6026	16	1:1000	9	0-1-0	12,000
30025	บางใหญ่	บางกรวย	1981	5036I	6026	16	1:1000	10	0-1-0	12,000
30026	บางใหญ่	บางกรวย	1982	5036I	6026	16	1:1000	11	0-2-2	12,000
30027	บางใหญ่	บางกรวย	1983	5036I	6026	16	1:1000	12	0-0-99	12,000
30028	บางใหญ่	บางกรวย	1984	5036I	6026	16	1:1000	13	0-0-98	12,000
30029	บางใหญ่	บางกรวย	1985	5036I	6026	16	1:1000	14	0-1-28	12,000
30038	บางกรวย	บางกรวย	5982	5036I	6226	09	1:1000	1465	0-0-50	6,500
30040	บางใหญ่	บางกรวย	2154	5036I	6226	13	1:1000	544	0-0-42	18,000
30041	บางใหญ่	บางกรวย	2155	5036I	6226	13	1:1000	543	0-0-42	18,000
30042	บางใหญ่	บางกรวย	2124	5036I	6226	09	1:1000	919	0-0-19	18,000
30043	บางใหญ่	บางกรวย	2125	5036I	6226	09	1:1000	920	0-0-18	18,000
30044	บางใหญ่	บางกรวย	2126	5036I	6226	09	1:1000	921	0-0-18	18,000
30045	บางใหญ่	บางกรวย	2127	5036I	6226	09	1:1000	922	0-0-18	18,000
30046	บางใหญ่	บางกรวย	2128	5036I	6226	09	1:1000	923	0-0-18	18,000
30047	บางใหญ่	บางกรวย	2129	5036I	6226	09	1:1000	924	0-0-18	18,000
30048	บางใหญ่	บางกรวย	2130	5036I	6226	09	1:1000	925	0-0-18	18,000
30049	บางใหญ่	บางกรวย	2131	5036I	6226	09	1:1000	926	0-0-18	18,000

มีผลบังคับใช้ตั้งแต่วันที่

1 มกราคม พ.ศ. 2559

รอบบัญชี พ.ศ. 2559 - 2562

บัญชีกำหนดราคาประเมินทุนทรัพย์ที่ดิน

ในการจดทะเบียนสิทธิและนิติกรรมเกี่ยวกับอสังหาริมทรัพย์

เทศบาลเมือง บางกรวย

อำเภอ บางกรวย

จังหวัด นนทบุรี

หน้า 873

โฉนดที่ดินเลขที่	อำเภอ	ตำบล	หน้าสำรวจ	เครื่องหมายที่ดินระบบพิกัดฉาก ยู ที เอ็ม/ ศูนย์กำเนิด					เนื้อที่ (ไร่-งาน-ตร.วา)	ราคาประเมิน (บาท ต่อ ตร.วา)
				แผนที่ภูมิประเทศ	ระวาง	แผ่น	มาตราส่วน	เลขที่ดิน		
30050	บางใหญ่	บางกรวย	2118	5036I	6226	09	1:1000	899	0-0-11	18,000
30051	บางใหญ่	บางกรวย	2119	5036I	6226	09	1:1000	900	0-0-9	18,000
30052	บางใหญ่	บางกรวย	2120	5036I	6226	09	1:1000	901	0-0-9	18,000
30053	บางใหญ่	บางกรวย	2121	5036I	6226	09	1:1000	902	0-0-9	18,000
30054	บางใหญ่	บางกรวย	2122	5036I	6226	09	1:1000	903	0-0-10	18,000
30055	บางใหญ่	บางกรวย	2123	5036I	6226	09	1:1000	904	0-0-10	18,000
30061	บางกรวย	บางกรวย	3780	5036I	6226	14	1:1000	247	0-0-17.5	20,000
30066	บางใหญ่	บางกรวย	2138	5036I	6226	09	1:1000	892	0-0-24	18,000
30067	บางใหญ่	บางกรวย	2139	5036I	6226	09	1:1000	893	0-0-18	18,000
30068	บางใหญ่	บางกรวย	2140	5036I	6226	09	1:1000	894	0-0-18	18,000
30069	บางใหญ่	บางกรวย	2141	5036I	6226	09	1:1000	895	0-0-20	18,000
30070	บางใหญ่	บางกรวย	2142	5036I	6226	09	1:1000	896	0-0-21	18,000
30071	บางใหญ่	บางกรวย	2143	5036I	6226	09	1:1000	897	0-0-21	18,000
30080	บางใหญ่	บางกรวย	2132	5036I	6226	09	1:1000	912	0-0-13	18,000
30081	บางใหญ่	บางกรวย	2133	5036I	6226	09	1:1000	911	0-0-12	18,000
30082	บางใหญ่	บางกรวย	2134	5036I	6226	09	1:1000	910	0-0-12	18,000
30083	บางใหญ่	บางกรวย	2135	5036I	6226	09	1:1000	909	0-0-13	18,000
30084	บางใหญ่	บางกรวย	2136	5036I	6226	09	1:1000	908	0-0-13	18,000
30085	บางใหญ่	บางกรวย	2137	5036I	6226	09	1:1000	907	0-0-14	18,000
30086	บางใหญ่	บางกรวย	2144	5036I	6226	09	1:1000	869	0-0-23	18,000

มีผลบังคับใช้ตั้งแต่วันที่

1 มกราคม พ.ศ. 2559

รอบบัญชี พ.ศ. 2559 - 2562

บัญชีกำหนดราคาประเมินทุนทรัพย์ที่ดิน

ในการจดทะเบียนสิทธิและนิติกรรมเกี่ยวกับอสังหาริมทรัพย์

เทศบาลเมือง บางกรวย

อำเภอ บางกรวย

จังหวัด นนทบุรี

หน้า 874

โฉนดที่ดินเลขที่	อำเภอ	ตำบล	หน้าสำรวจ	เครื่องหมายที่ดินระบบพิกัดฉาก ยู ที เอ็ม/ ศูนย์กำเนิด					เนื้อที่ (ไร่-งาน-ตร.วา)	ราคาประเมิน (บาท ต่อ ตร.วา)
				แผนที่ภูมิประเทศ	ระวาง	แผ่น	มาตราส่วน	เลขที่ดิน		
30087	บางใหญ่	บางกรวย	2145	5036I	6226	09	1:1000	870	0-0-16	18,000
30088	บางใหญ่	บางกรวย	2146	5036I	6226	09	1:1000	871	0-0-16	18,000
30089	บางใหญ่	บางกรวย	2147	5036I	6226	09	1:1000	872	0-0-16	18,000
30090	บางใหญ่	บางกรวย	2148	5036I	6226	09	1:1000	873	0-0-16	18,000
30091	บางใหญ่	บางกรวย	2149	5036I	6226	09	1:1000	874	0-0-16	18,000
30092	บางใหญ่	บางกรวย	2150	5036I	6226	09	1:1000	875	0-0-17	18,000
30093	บางใหญ่	บางกรวย	2151	5036I	6226	09	1:1000	876	0-0-17	18,000
30116	บางใหญ่	บางกรวย	2152	5036I	6226	13	1:1000	845	0-0-20	13,500
30117	บางใหญ่	บางกรวย	2153	5036I	6226	13	1:1000	844	0-0-30	13,500
30118	บางใหญ่	บางกรวย	2170	5036I	6026	12	1:1000	659	0-0-29	9,000
30119	บางใหญ่	บางกรวย	2171	5036I	6026	12	1:1000	639	0-1-56	9,000
30141	บางใหญ่	บางกรวย	3775	5036I	6226	10	1:1000	161	0-0-13	18,000
30142	บางใหญ่	บางกรวย	3776	5036I	6226	10	1:1000	160	0-0-19	18,000
30166	บางใหญ่	บางกรวย	2115	5036I	6226	09	1:1000	883	0-0-18	18,000
30167	บางใหญ่	บางกรวย	2116	5036I	6226	09	1:1000	884	0-0-18	18,000
30168	บางใหญ่	บางกรวย	2117	5036I	6226	09	1:1000	885	0-0-18	18,000
30169	บางใหญ่	บางกรวย	2111	5036I	6226	09	1:1000	878	0-0-7	18,000
30170	บางใหญ่	บางกรวย	2112	5036I	6226	09	1:1000	879	0-0-19	18,000
30171	บางใหญ่	บางกรวย	2113	5036I	6226	09	1:1000	880	0-0-18	18,000
30172	บางใหญ่	บางกรวย	2114	5036I	6226	09	1:1000	881	0-0-18	18,000

มีผลบังคับใช้ตั้งแต่วันที่

1 มกราคม พ.ศ. 2559

รอบบัญชี พ.ศ. 2559 - 2562

บัญชีกำหนดราคาประเมินทุนทรัพย์ที่ดิน

ในการจดทะเบียนสิทธิและนิติกรรมเกี่ยวกับอสังหาริมทรัพย์

เทศบาลเมือง บางกรวย

อำเภอ บางกรวย

จังหวัด นนทบุรี

หน้า 875

โฉนดที่ดินเลขที่	อำเภอ	ตำบล	หน้าสำรวจ	เครื่องหมายที่ดินระบบพิกัดฉาก ยู ที เอ็ม/ ศูนย์กำหนด					เนื้อที่ (ไร่-งาน-ตร.วา)	ราคาประเมิน (บาท ต่อ ตร.วา)
				แผนที่ภูมิประเทศ	ระวาง	แผ่น	มาตราส่วน	เลขที่ดิน		
30215	บางใหญ่	บางกรวย	2184	5036I	6226	09	1:1000	422	0-0-50	18,000
30216	บางใหญ่	บางกรวย	2185	5036I	6226	09	1:1000	423	0-1-95	11,500
30217	บางใหญ่	บางกรวย	2186	5036I	6226	09	1:1000	424	0-1-86	15,500
30218	บางใหญ่	บางกรวย	2187	5036I	6226	09	1:1000	425	0-0-73	11,500
30219	บางใหญ่	บางกรวย	2188	5036I	6226	09	1:1000	946	0-0-29	11,500
30246	บางใหญ่	บางกรวย	2156	5036I	6026	14	1:1000	197	0-3-47	4,500
30247	บางใหญ่	บางกรวย	2157	5036I	6026	14	1:1000	196	1-1-24	4,500
30269	บางใหญ่	บางกรวย	2110	5036I	6226	13	1:1000	560	0-0-28	18,000
30293	บางใหญ่	บางกรวย	2057	5036I	6026	08	1:1000	267	0-0-13	20,000
30322	บางกรวย	บางกรวย	5985	5036I	6226	13	1:1000	1488	0-0-25	18,000
30323	บางกรวย	บางกรวย	5986	5036I	6226	13	1:1000	1489	0-0-19.5	18,000
30324	บางกรวย	บางกรวย	5987	5036I	6226	13	1:1000	1490	0-0-19.5	18,000
30325	บางกรวย	บางกรวย	5988	5036I	6226	13	1:1000	1491	0-0-19.5	18,000
30326	บางกรวย	บางกรวย	5989	5036I	6226	13	1:1000	1492	0-0-19.5	18,000
30327	บางกรวย	บางกรวย	5990	5036I	6226	13	1:1000	1493	0-0-19.5	18,000
30328	บางกรวย	บางกรวย	5991	5036I	6226	13	1:1000	1494	0-0-21.3	18,000
30329	บางกรวย	บางกรวย	5992	5036I	6226	13	1:1000	1495	0-0-21.1	18,000
30330	บางกรวย	บางกรวย	5993	5036I	6226	13	1:1000	1496	0-0-22.7	18,000
30331	บางกรวย	บางกรวย	5994	5036I	6226	13	1:1000	1497	0-0-20.6	18,000
30332	บางกรวย	บางกรวย	5995	5036I	6226	13	1:1000	1498	0-0-20	18,000

มีผลบังคับใช้ตั้งแต่วันที่

1 มกราคม พ.ศ. 2559

รอบบัญชี พ.ศ. 2559 - 2562

บัญชีกำหนดราคาประเมินทุนทรัพย์ที่ดิน

ในการจดทะเบียนสิทธิและนิติกรรมเกี่ยวกับอสังหาริมทรัพย์

เทศบาลเมือง บางกรวย

อำเภอ บางกรวย

จังหวัด นนทบุรี

หน้า 876

โฉนดที่ดินเลขที่	อำเภอ	ตำบล	หน้าสำรวจ	เครื่องหมายที่ดินระบบพิกัดฉาก ยู ที เอ็ม/ ศูนย์กำเนิด					เนื้อที่ (ไร่-งาน-ตร.วา)	ราคาประเมิน (บาท ต่อ ตร.วา)
				แผนที่ภูมิประเทศ	ระวาง	แผ่น	มาตราส่วน	เลขที่ดิน		
30333	บางกรวย	บางกรวย	5996	5036I	6226	13	1:1000	1499	0-0-19.4	18,000
30334	บางกรวย	บางกรวย	5997	5036I	6226	13	1:1000	1500	0-0-21.7	18,000
30335	บางกรวย	บางกรวย	5998	5036I	6226	13	1:1000	1501	0-0-22.3	18,000
30336	บางกรวย	บางกรวย	5999	5036I	6226	13	1:1000	1502	0-0-22.1	18,000
30337	บางกรวย	บางกรวย	6000	5036I	6226	13	1:1000	1503	0-0-21.9	18,000
30338	บางกรวย	บางกรวย	6001	5036I	6226	13	1:1000	1504	0-0-21.8	18,000
30339	บางกรวย	บางกรวย	6002	5036I	6226	13	1:1000	1505	0-0-21.6	18,000
30340	บางกรวย	บางกรวย	6003	5036I	6226	13	1:1000	1506	0-0-21.5	18,000
30341	บางกรวย	บางกรวย	6004	5036I	6226	13	1:1000	1507	0-0-9	18,000
30342	บางกรวย	บางกรวย	6005	5036I	6226	13	1:1000	1508	0-0-19.5	18,000
30343	บางกรวย	บางกรวย	6006	5036I	6226	13	1:1000	1509	0-0-19.5	18,000
30344	บางกรวย	บางกรวย	6007	5036I	6226	13	1:1000	1510	0-0-19.5	18,000
30345	บางกรวย	บางกรวย	6008	5036I	6226	13	1:1000	1511	0-0-19.5	18,000
30346	บางกรวย	บางกรวย	6009	5036I	6226	13	1:1000	1512	0-0-19.5	18,000
30363	บางกรวย	บางกรวย	6010	5036I	6226	06	1:1000	623	0-0-68.7	28,000
30364	บางกรวย	บางกรวย	6011	5036I	6226	06	1:1000	624	0-0-16.5	6,500
30365	บางกรวย	บางกรวย	6012	5036I	6226	06	1:1000	625	0-0-15	6,500
30366	บางกรวย	บางกรวย	6013	5036I	6226	06	1:1000	626	0-0-15	6,500
30367	บางกรวย	บางกรวย	6014	5036I	6226	06	1:1000	627	0-0-15	6,500
30368	บางกรวย	บางกรวย	6015	5036I	6226	06	1:1000	628	0-0-18.3	6,500

มีผลบังคับใช้ตั้งแต่วันที่

1 มกราคม พ.ศ. 2559

รอบบัญชี พ.ศ. 2559 - 2562

บัญชีกำหนดราคาประเมินทุนทรัพย์ที่ดิน

ในการจดทะเบียนสิทธิและนิติกรรมเกี่ยวกับอสังหาริมทรัพย์

เทศบาลเมือง บางกรวย

อำเภอ บางกรวย

จังหวัด นนทบุรี

หน้า 877

โฉนดที่ดินเลขที่	อำเภอ	ตำบล	หน้าสำรวจ	เครื่องหมายที่ดินระบบพิกัดฉาก ยู ที เอ็ม/ ศูนย์กำเนิด					เนื้อที่ (ไร่-งาน-ตร.วา)	ราคาประเมิน (บาท ต่อ ตร.วา)
				แผนที่ภูมิประเทศ	ระวาง	แผ่น	มาตราส่วน	เลขที่ดิน		
30369	บางกรวย	บางกรวย	6016	5036I	6226	06	1:1000	629	0-0-40	32,000
30370	บางกรวย	บางกรวย	6017	5036I	6226	06	1:1000	630	0-0-19.9	32,000
30371	บางกรวย	บางกรวย	6018	5036I	6226	06	1:1000	631	0-0-18.8	32,000
30483	บางใหญ่	บางกรวย	2159	5036I	6226	13	1:1000	800	0-0-2	18,000
30484	บางใหญ่	บางกรวย	2160	5036I	6226	13	1:1000	765	0-0-35	9,000
30485	บางใหญ่	บางกรวย	2161	5036I	6226	13	1:1000	766	0-0-55	9,000
30486	บางใหญ่	บางกรวย	2162	5036I	6226	13	1:1000	767	0-0-18	18,000
30487	บางใหญ่	บางกรวย	2163	5036I	6226	13	1:1000	760	0-0-17	18,000
30488	บางใหญ่	บางกรวย	2164	5036I	6226	13	1:1000	778	0-0-21	9,000
30489	บางใหญ่	บางกรวย	2165	5036I	6226	13	1:1000	819	0-0-6	18,000
30490	บางใหญ่	บางกรวย	2166	5036I	6226	13	1:1000	823	0-0-18	18,000
30491	บางใหญ่	บางกรวย	2167	5036I	6226	13	1:1000	781	0-0-38	9,000
30492	บางใหญ่	บางกรวย	2168	5036I	6226	13	1:1000	826	0-0-18	18,000
30502	บางใหญ่	บางกรวย	2206	5036I	6226	05	1:1000	51	0-0-80	20,000
30513	บางกรวย	บางกรวย	6019	5036I	6226	06	1:1000	632	0-0-57	18,000
30514	บางกรวย	บางกรวย	6020	5036I	6226	06	1:1000	633	0-0-57	11,500
30515	บางกรวย	บางกรวย	6021	5036I	6226	06	1:1000	634	0-0-58	11,500
30588	บางใหญ่	บางกรวย	3765	5036I	6226	01	1:1000	119	0-0-83	10,000
30617	บางใหญ่	บางกรวย	2207	5036I	6026	16	1:1000	295	0-0-16	18,000
30618	บางใหญ่	บางกรวย	2208	5036I	6026	16	1:1000	307	0-0-20	18,000

มีผลบังคับใช้ตั้งแต่วันที่

1 มกราคม พ.ศ. 2559

รอบบัญชี พ.ศ. 2559 - 2562

บัญชีกำหนดราคาประเมินทุนทรัพย์ที่ดิน

ในการจดทะเบียนสิทธิและนิติกรรมเกี่ยวกับอสังหาริมทรัพย์

เทศบาลเมือง บางกรวย

อำเภอ บางกรวย

จังหวัด นนทบุรี

หน้า 878

โฉนดที่ดินเลขที่	อำเภอ	ตำบล	หน้าสำรวจ	เครื่องหมายที่ดินระบบพิกัดฉาก ยู ที เอ็ม/ ศูนย์กำเนิด					เนื้อที่ (ไร่-งาน-ตร.วา)	ราคาประเมิน (บาท ต่อ ตร.วา)
				แผนที่ภูมิประเทศ	ระวาง	แผ่น	มาตราส่วน	เลขที่ดิน		
30619	บางใหญ่	บางกรวย	2209	5036I	6026	16	1:1000	311	0-0-23	18,000
30620	บางใหญ่	บางกรวย	2210	5036I	6226	13	1:1000	14	0-0-20	18,000
30621	บางใหญ่	บางกรวย	2211	5036I	6226	13	1:1000	9	0-0-16	18,000
30622	บางใหญ่	บางกรวย	2212	5036I	6026	16	1:1000	304	0-0-16	18,000
30632	บางใหญ่	บางกรวย	2059	5036I	6026	12	1:1000	504	0-0-29	45,000
30633	บางใหญ่	บางกรวย	2060	5036I	6026	12	1:1000	505	0-0-2	45,000
30634	บางใหญ่	บางกรวย	2061	5036I	6026	12	1:1000	515	0-0-6	45,000
30635	บางใหญ่	บางกรวย	2062	5036I	6026	12	1:1000	523	0-0-28	45,000
30643	บางกรวย	บางกรวย	6022	5036I	6026	16	1:1000	728	0-1-18.7	18,000
30644	บางกรวย	บางกรวย	6023	5036I	6026	16	1:1000	729	0-0-60.7	18,000
30645	บางกรวย	บางกรวย	6024	5036I	6026	16	1:1000	730	0-0-60	18,000
30646	บางกรวย	บางกรวย	6025	5036I	6026	16	1:1000	731	0-0-60.1	18,000
30647	บางกรวย	บางกรวย	6026	5036I	6026	16	1:1000	732	0-0-61.3	18,000
30648	บางกรวย	บางกรวย	6027	5036I	6026	16	1:1000	733	0-0-62.1	18,000
30649	บางกรวย	บางกรวย	6028	5036I	6026	16	1:1000	734	0-0-61.6	18,000
30650	บางกรวย	บางกรวย	6029	5036I	6026	16	1:1000	735	0-0-66.6	18,000
30651	บางกรวย	บางกรวย	6030	5036I	6026	16	1:1000	736	0-0-66.7	18,000
30652	บางกรวย	บางกรวย	6031	5036I	6226	09	1:1000	1466	0-0-63.8	6,500
30704	บางใหญ่	บางกรวย	2213	5036I	6026	12	1:1000	634	0-0-34	18,000
30705	บางใหญ่	บางกรวย	2214	5036I	6026	12	1:1000	658	0-0-18	18,000

มีผลบังคับใช้ตั้งแต่วันที่

1 มกราคม พ.ศ. 2559

รอบบัญชี พ.ศ. 2559 - 2562

บัญชีกำหนดราคาประเมินทุนทรัพย์ที่ดิน

ในการจดทะเบียนสิทธิและนิติกรรมเกี่ยวกับอสังหาริมทรัพย์

เทศบาลเมือง บางกรวย

อำเภอ บางกรวย

จังหวัด นนทบุรี

หน้า 879

โฉนดที่ดินเลขที่	อำเภอ	ตำบล	หน้าสำรวจ	เครื่องหมายที่ดินระบบพิกัดฉาก ยู ที เอ็ม/ ศูนย์กำเนิด					เนื้อที่ (ไร่-งาน-ตร.วา)	ราคาประเมิน (บาท ต่อ ตร.วา)
				แผนที่ภูมิประเทศ	ระวาง	แผ่น	มาตราส่วน	เลขที่ดิน		
30706	บางใหญ่	บางกรวย	2215	5036I	6026	12	1:1000	640	0-0-19	18,000
30720	บางกรวย	บางกรวย	6032	5036I	6226	09	1:1000	1467	0-0-28.3	18,000
30721	บางกรวย	บางกรวย	6033	5036I	6226	09	1:1000	1468	0-1-11.7	13,500
30722	บางกรวย	บางกรวย	6034	5036I	6226	09	1:1000	1469	0-1-11.7	18,000
30723	บางกรวย	บางกรวย	6035	5036I	6226	10	1:1000	843	0-1-12.5	15,000
30724	บางกรวย	บางกรวย	6036	5036I	6226	10	1:1000	844	0-1-23.6	15,000
30774	บางกรวย	บางกรวย	6037	5036I	6224	01	1:1000	294	0-0-35.4	14,000
30775	บางกรวย	บางกรวย	6038	5036I	6224	01	1:1000	295	0-0-35.4	10,000
30776	บางกรวย	บางกรวย	6039	5036I	6224	01	1:1000	296	0-0-36	10,000
30777	บางกรวย	บางกรวย	6040	5036I	6224	01	1:1000	297	0-0-35.4	14,000
30778	บางกรวย	บางกรวย	6041	5036I	6224	01	1:1000	298	0-0-35.4	10,000
30779	บางกรวย	บางกรวย	6042	5036I	6224	01	1:1000	299	0-0-35	10,000
30795	บางกรวย	บางกรวย	6043	5036I	6026	16	1:1000	737	0-2-60	18,000
30796	บางกรวย	บางกรวย	6044	5036I	6026	16	1:1000	738	0-2-59	18,000
30848	บางใหญ่	บางกรวย	2257	5036I	6026	08	1:1000	233	0-0-49	20,000
30849	บางใหญ่	บางกรวย	2258	5036I	6026	08	1:1000	232	0-0-71	20,000
30855	บางใหญ่	บางกรวย	2203	5036I	6026	15	1:1000	143	0-0-13	18,000
30856	บางใหญ่	บางกรวย	2204	5036I	6026	15	1:1000	142	0-0-18	18,000
30857	บางใหญ่	บางกรวย	2190	5036I	6026	15	1:1000	161	0-0-16	18,000
30858	บางใหญ่	บางกรวย	2191	5036I	6026	15	1:1000	160	0-0-17	18,000

มีผลบังคับใช้ตั้งแต่วันที่

1 มกราคม พ.ศ. 2559

รอบบัญชี พ.ศ. 2559 - 2562

บัญชีกำหนดราคาประเมินทุนทรัพย์ที่ดิน

ในการจดทะเบียนสิทธิและนิติกรรมเกี่ยวกับอสังหาริมทรัพย์

เทศบาลเมือง บางกรวย

อำเภอ บางกรวย

จังหวัด นนทบุรี

หน้า 880

โฉนดที่ดินเลขที่	อำเภอ	ตำบล	หน้าสำรวจ	เครื่องหมายที่ดินระบบพิกัดฉาก ยู ที เอ็ม/ ศูนย์กำเนิด					เนื้อที่ (ไร่-งาน-ตร.วา)	ราคาประเมิน (บาท ต่อ ตร.วา)
				แผนที่ภูมิประเทศ	ระวาง	แผ่น	มาตราส่วน	เลขที่ดิน		
30859	บางใหญ่	บางกรวย	2192	5036I	6026	15	1:1000	158	0-0-7	18,000
30860	บางใหญ่	บางกรวย	2193	5036I	6026	15	1:1000	157	0-0-17	18,000
30861	บางใหญ่	บางกรวย	2194	5036I	6026	15	1:1000	156	0-0-18	18,000
30862	บางใหญ่	บางกรวย	2195	5036I	6026	15	1:1000	154	0-0-13	18,000
30863	บางใหญ่	บางกรวย	2196	5036I	6026	15	1:1000	153	0-0-18	18,000
30864	บางใหญ่	บางกรวย	2197	5036I	6026	15	1:1000	151	0-0-1	18,000
30865	บางใหญ่	บางกรวย	2198	5036I	6026	15	1:1000	150	0-0-17	18,000
30866	บางใหญ่	บางกรวย	2199	5036I	6026	15	1:1000	149	0-0-18	18,000
30867	บางใหญ่	บางกรวย	2200	5036I	6026	15	1:1000	147	0-0-7	18,000
30868	บางใหญ่	บางกรวย	2201	5036I	6026	15	1:1000	146	0-0-17	18,000
30869	บางใหญ่	บางกรวย	2202	5036I	6026	15	1:1000	145	0-0-18	18,000
30887	บางใหญ่	บางกรวย	2249	5036I	6226	09	1:1000	857	0-0-12	18,000
30888	บางใหญ่	บางกรวย	2250	5036I	6226	09	1:1000	856	0-0-8	18,000
30889	บางใหญ่	บางกรวย	2251	5036I	6226	09	1:1000	853	0-0-8	18,000
30890	บางใหญ่	บางกรวย	2252	5036I	6226	09	1:1000	849	0-0-8	18,000
30891	บางใหญ่	บางกรวย	2253	5036I	6226	09	1:1000	862	0-0-16	18,000
30892	บางใหญ่	บางกรวย	2254	5036I	6226	09	1:1000	868	0-0-25	18,000
30893	บางใหญ่	บางกรวย	2255	5036I	6226	13	1:1000	272	0-0-18	18,000
30894	บางใหญ่	บางกรวย	2256	5036I	6226	09	1:1000	861	0-0-66	18,000
30911	บางใหญ่	บางกรวย	2169	5036I	6224	01	1:1000	83	1-3-16	14,000

มีผลบังคับใช้ตั้งแต่วันที่

1 มกราคม พ.ศ. 2559

รอบบัญชี พ.ศ. 2559 - 2562

บัญชีกำหนดราคาประเมินทุนทรัพย์ที่ดิน

ในการจดทะเบียนสิทธิและนิติกรรมเกี่ยวกับอสังหาริมทรัพย์

เทศบาลเมือง บางกรวย

อำเภอ บางกรวย

จังหวัด นนทบุรี

หน้า 881

โฉนดที่ดินเลขที่	อำเภอ	ตำบล	หน้าสำรวจ	เครื่องหมายที่ดินระบบพิกัดฉาก ยู ที เอ็ม/ ศูนย์กำเนิด					เนื้อที่ (ไร่-งาน-ตร.วา)	ราคาประเมิน (บาท ต่อ ตร.วา)
				แผนที่ภูมิประเทศ	ระวาง	แผ่น	มาตราส่วน	เลขที่ดิน		
30920	บางใหญ่	บางกรวย	2220	5036I	6026	16	1:1000	535	0-1-23	20,000
30921	บางใหญ่	บางกรวย	2221	5036I	6026	16	1:1000	536	0-1-24	20,000
30922	บางใหญ่	บางกรวย	2222	5036I	6026	16	1:1000	537	0-1-23	20,000
30923	บางใหญ่	บางกรวย	2223	5036I	6024	04	1:1000	67	0-0-31	10,000
30924	บางใหญ่	บางกรวย	2224	5036I	6024	04	1:1000	71	0-0-56	20,000
30937	บางใหญ่	บางกรวย	2320	5036I	6026	12	1:1000	666	0-0-11	18,000
30938	บางใหญ่	บางกรวย	2321	5036I	6026	12	1:1000	667	0-0-29	18,000
30939	บางใหญ่	บางกรวย	2322	5036I	6026	12	1:1000	668	0-0-21	18,000
30940	บางใหญ่	บางกรวย	2323	5036I	6026	12	1:1000	669	0-0-17	18,000
30941	บางใหญ่	บางกรวย	2324	5036I	6026	12	1:1000	670	0-0-17	18,000
30942	บางกรวย	บางกรวย	2325	5036I	6026	12	1:1000	671	0-0-17	18,000
30943	บางใหญ่	บางกรวย	2326	5036I	6026	16	1:1000	302	0-0-17	18,000
30944	บางใหญ่	บางกรวย	2327	5036I	6026	16	1:1000	303	0-0-17	18,000
30945	บางใหญ่	บางกรวย	2332	5036I	6026	16	1:1000	308	0-0-20	18,000
30946	บางใหญ่	บางกรวย	2333	5036I	6026	16	1:1000	309	0-0-19	18,000
30947	บางใหญ่	บางกรวย	2334	5036I	6026	16	1:1000	310	0-0-19	18,000
30948	บางใหญ่	บางกรวย	2335	5036I	6026	16	1:1000	296	0-0-16	18,000
30949	บางใหญ่	บางกรวย	2336	5036I	6026	16	1:1000	297	0-0-16	18,000
30950	บางใหญ่	บางกรวย	2337	5036I	6026	16	1:1000	298	0-0-16	18,000
30951	บางใหญ่	บางกรวย	2338	5036I	6026	16	1:1000	299	0-0-16	18,000

มีผลบังคับใช้ตั้งแต่วันที่

1 มกราคม พ.ศ. 2559

รอบบัญชี พ.ศ. 2559 - 2562

บัญชีกำหนดราคาประเมินทุนทรัพย์ที่ดิน

ในการจดทะเบียนสิทธิและนิติกรรมเกี่ยวกับอสังหาริมทรัพย์

เทศบาลเมือง บางกรวย

อำเภอ บางกรวย

จังหวัด นนทบุรี

หน้า 882

โฉนดที่ดินเลขที่	อำเภอ	ตำบล	หน้าสำรวจ	เครื่องหมายที่ดินระบบพิกัดฉาก ยู ที เอ็ม/ ศูนย์กำเนิด					เนื้อที่ (ไร่-งาน-ตร.วา)	ราคาประเมิน (บาท ต่อ ตร.วา)
				แผนที่ภูมิประเทศ	ระวาง	แผ่น	มาตราส่วน	เลขที่ดิน		
30952	บางใหญ่	บางกรวย	2339	5036I	6026	16	1:1000	300	0-0-16	18,000
30953	บางใหญ่	บางกรวย	2340	5036I	6026	16	1:1000	301	0-0-16	18,000
30954	บางใหญ่	บางกรวย	2341	5036I	6026	16	1:1000	306	0-0-23	18,000
30955	บางใหญ่	บางกรวย	2342	5036I	6026	12	1:1000	660	0-0-14	18,000
30956	บางใหญ่	บางกรวย	2343	5036I	6026	12	1:1000	661	0-0-17	18,000
30957	บางใหญ่	บางกรวย	2344	5036I	6026	12	1:1000	662	0-0-17	18,000
30958	บางใหญ่	บางกรวย	2345	5036I	6026	12	1:1000	663	0-0-16	18,000
30959	บางใหญ่	บางกรวย	2346	5036I	6026	12	1:1000	664	0-0-17	18,000
30960	บางใหญ่	บางกรวย	2347	5036I	6026	12	1:1000	665	0-0-16	18,000
30961	บางใหญ่	บางกรวย	2348	5036I	6026	16	1:1000	293	0-0-16	18,000
30962	บางใหญ่	บางกรวย	2349	5036I	6026	16	1:1000	294	0-0-16	18,000
30963	บางใหญ่	บางกรวย	2328	5036I	6226	13	1:1000	10	0-0-15	18,000
30964	บางใหญ่	บางกรวย	2329	5036I	6226	13	1:1000	11	0-0-15	18,000
30965	บางใหญ่	บางกรวย	2330	5036I	6226	13	1:1000	12	0-0-15	18,000
30966	บางใหญ่	บางกรวย	2331	5036I	6226	13	1:1000	13	0-0-15	18,000
31015	บางใหญ่	บางกรวย	2314	5036I	6026	08	1:1000	227	0-0-16	20,000
31016	บางใหญ่	บางกรวย	2315	5036I	6026	08	1:1000	226	0-0-17	20,000
31017	บางใหญ่	บางกรวย	2316	5036I	6026	08	1:1000	221	0-0-34	20,000
31019	บางใหญ่	บางกรวย	2318	5036I	6026	08	1:1000	217	0-0-27	20,000
31056	บางใหญ่	บางกรวย	2218	5036I	6226	09	1:1000	1004	0-3-90	18,000

มีผลบังคับใช้ตั้งแต่วันที่

1 มกราคม พ.ศ. 2559

รอบบัญชี พ.ศ. 2559 - 2562

บัญชีกำหนดราคาประเมินทุนทรัพย์ที่ดิน

ในการจดทะเบียนสิทธิและนิติกรรมเกี่ยวกับอสังหาริมทรัพย์

เทศบาลเมือง บางกรวย

อำเภอ บางกรวย

จังหวัด นนทบุรี

หน้า 883

โฉนดที่ดินเลขที่	อำเภอ	ตำบล	หน้าสำรวจ	เครื่องหมายที่ดินระบบพิกัดฉาก ยู ที เอ็ม/ ศูนย์กำเนิด					เนื้อที่ (ไร่-งาน-ตร.วา)	ราคาประเมิน (บาท ต่อ ตร.วา)
				แผนที่ภูมิประเทศ	ระวาง	แผ่น	มาตราส่วน	เลขที่ดิน		
31057	บางใหญ่	บางกรวย	2219	5036I	6226	09	1:1000	540	1-0-1	15,500
31078	บางใหญ่	บางกรวย	2227	5036I	6026	14	1:1000	185	0-0-40	12,000
31095	บางใหญ่	บางกรวย	2306	5036I	6226	09	1:1000	1033	0-0-16.2	18,000
31096	บางใหญ่	บางกรวย	2307	5036I	6226	09	1:1000	1040	0-0-20	18,000
31097	บางใหญ่	บางกรวย	2308	5036I	6226	09	1:1000	1041	0-0-21	18,000
31098	บางใหญ่	บางกรวย	2309	5036I	6226	09	1:1000	1042	0-0-17.5	18,000
31099	บางใหญ่	บางกรวย	2310	5036I	6226	09	1:1000	1044	0-0-20	18,000
31100	บางใหญ่	บางกรวย	2311	5036I	6226	09	1:1000	1047	0-0-35	18,000
31101	บางใหญ่	บางกรวย	2312	5036I	6226	09	1:1000	1053	0-0-66	9,000
31102	บางใหญ่	บางกรวย	2313	5036I	6226	09	1:1000	1068	0-0-24	18,000
31103	บางใหญ่	บางกรวย	2319	5036I	6226	09	1:1000	913	0-1-22	18,000
31104	บางใหญ่	บางกรวย	2350	5036I	6026	12	1:1000	638	0-0-26	18,000
31105	บางใหญ่	บางกรวย	2351	5036I	6226	09	1:1000	825	0-0-22	18,000
31106	บางใหญ่	บางกรวย	2352	5036I	6226	09	1:1000	826	0-0-21	18,000
31107	บางใหญ่	บางกรวย	2353	5036I	6226	09	1:1000	827	0-0-21	18,000
31108	บางใหญ่	บางกรวย	2354	5036I	6226	09	1:1000	828	0-0-20	18,000
31109	บางใหญ่	บางกรวย	2355	5036I	6226	09	1:1000	829	0-0-20	18,000
31110	บางใหญ่	บางกรวย	2356	5036I	6226	09	1:1000	830	0-0-20	18,000
31112	บางใหญ่	บางกรวย	2239	5036I	6226	09	1:1000	836	0-0-13	18,000
31113	บางใหญ่	บางกรวย	2240	5036I	6226	09	1:1000	837	0-0-8	18,000

มีผลบังคับใช้ตั้งแต่วันที่

1 มกราคม พ.ศ. 2559

รอบบัญชี พ.ศ. 2559 - 2562

บัญชีกำหนดราคาประเมินทุนทรัพย์ที่ดิน

ในการจดทะเบียนสิทธิและนิติกรรมเกี่ยวกับอสังหาริมทรัพย์

เทศบาลเมือง บางกรวย

อำเภอ บางกรวย

จังหวัด นนทบุรี

หน้า 884

โฉนดที่ดินเลขที่	อำเภอ	ตำบล	หน้าสำรวจ	เครื่องหมายที่ดินระบบพิกัดฉาก ยู ที เอ็ม/ ศูนย์กำเนิด					เนื้อที่ (ไร่-งาน-ตร.วา)	ราคาประเมิน (บาท ต่อ ตร.วา)
				แผนที่ภูมิประเทศ	ระวาง	แผ่น	มาตราส่วน	เลขที่ดิน		
31114	บางใหญ่	บางกรวย	2241	5036I	6226	09	1:1000	838	0-0-8	18,000
31115	บางใหญ่	บางกรวย	2242	5036I	6226	09	1:1000	839	0-0-8	18,000
31116	บางใหญ่	บางกรวย	2243	5036I	6226	09	1:1000	840	0-0-8	18,000
31117	บางใหญ่	บางกรวย	2244	5036I	6226	09	1:1000	841	0-0-8	18,000
31118	บางใหญ่	บางกรวย	2245	5036I	6226	09	1:1000	842	0-0-8	18,000
31119	บางใหญ่	บางกรวย	2246	5036I	6226	09	1:1000	843	0-0-8	18,000
31120	บางใหญ่	บางกรวย	2247	5036I	6226	09	1:1000	360	0-0-50	6,500
31121	บางใหญ่	บางกรวย	2248	5036I	6226	09	1:1000	359	0-0-20	6,500
31142	บางใหญ่	บางกรวย	2298	5036I	6226	13	1:1000	727	0-0-15	18,000
31143	บางใหญ่	บางกรวย	2299	5036I	6226	13	1:1000	726	0-0-36	18,000
31144	บางใหญ่	บางกรวย	2300	5036I	6226	13	1:1000	1320	0-0-57	9,000
31145	บางใหญ่	บางกรวย	2301	5036I	6226	13	1:1000	711	0-0-37	18,000
31146	บางใหญ่	บางกรวย	2302	5036I	6226	13	1:1000	710	0-0-38	18,000
31147	บางใหญ่	บางกรวย	2303	5036I	6226	13	1:1000	695	0-0-3	9,000
31148	บางใหญ่	บางกรวย	2304	5036I	6226	13	1:1000	696	0-0-3	9,000
31149	บางใหญ่	บางกรวย	2305	5036I	6226	13	1:1000	701	0-0-75	18,000
31163	บางใหญ่	บางกรวย	2029	5036I	6226	13	1:1000	558	0-0-15	18,000
31170	บางใหญ่	บางกรวย	2365	5036I	6226	13	1:1000	191	0-0-11	18,000
31171	บางใหญ่	บางกรวย	2366	5036I	6226	13	1:1000	192	0-0-16	18,000
31172	บางใหญ่	บางกรวย	2367	5036I	6226	13	1:1000	193	0-0-16	18,000

มีผลบังคับใช้ตั้งแต่วันที่

1 มกราคม พ.ศ. 2559

รอบบัญชี พ.ศ. 2559 - 2562

บัญชีกำหนดราคาประเมินทุนทรัพย์ที่ดิน

ในการจดทะเบียนสิทธิและนิติกรรมเกี่ยวกับอสังหาริมทรัพย์

เทศบาลเมือง บางกรวย

อำเภอ บางกรวย

จังหวัด นนทบุรี

หน้า 885

โฉนดที่ดินเลขที่	อำเภอ	ตำบล	หน้าสำรวจ	เครื่องหมายที่ดินระบบพิกัดฉาก ยู ที เอ็ม/ ศูนย์กำเนิด					เนื้อที่ (ไร่-งาน-ตร.วา)	ราคาประเมิน (บาท ต่อ ตร.วา)
				แผนที่ภูมิประเทศ	ระวาง	แผ่น	มาตราส่วน	เลขที่ดิน		
31173	บางใหญ่	บางกรวย	2368	5036I	6226	13	1:1000	194	0-0-16	18,000
31174	บางใหญ่	บางกรวย	2369	5036I	6226	13	1:1000	165	0-0-7	18,000
31175	บางใหญ่	บางกรวย	2370	5036I	6226	13	1:1000	166	0-0-16	18,000
31176	บางใหญ่	บางกรวย	2371	5036I	6226	13	1:1000	167	0-0-16	18,000
31177	บางใหญ่	บางกรวย	2372	5036I	6226	13	1:1000	168	0-0-16	18,000
31178	บางใหญ่	บางกรวย	2373	5036I	6226	13	1:1000	202	0-0-25	18,000
31179	บางใหญ่	บางกรวย	2374	5036I	6226	13	1:1000	201	0-0-16	18,000
31180	บางใหญ่	บางกรวย	2375	5036I	6226	13	1:1000	196	0-0-15	18,000
31181	บางใหญ่	บางกรวย	2376	5036I	6226	13	1:1000	197	0-0-17	18,000
31182	บางใหญ่	บางกรวย	2377	5036I	6226	13	1:1000	198	0-0-16	18,000
31183	บางใหญ่	บางกรวย	2381	5036I	6226	13	1:1000	146	0-0-16	18,000
31184	บางใหญ่	บางกรวย	2382	5036I	6226	13	1:1000	145	0-0-16	18,000
31185	บางใหญ่	บางกรวย	2378	5036I	6226	13	1:1000	180	0-0-17	18,000
31186	บางใหญ่	บางกรวย	2379	5036I	6226	13	1:1000	179	0-0-16	18,000
31187	บางใหญ่	บางกรวย	2380	5036I	6226	13	1:1000	178	0-0-16	18,000
31327	บางใหญ่	บางกรวย	2233	5036I	6026	15	1:1000	116	0-0-14	18,000
31328	บางใหญ่	บางกรวย	2234	5036I	6026	15	1:1000	117	0-0-20	18,000
31329	บางใหญ่	บางกรวย	2235	5036I	6026	15	1:1000	118	0-0-21	18,000
31345	บางใหญ่	บางกรวย	2571	5036I	6226	09	1:1000	1045	0-0-23	18,000
31346	บางใหญ่	บางกรวย	2572	5036I	6226	09	1:1000	1046	0-0-27	18,000

มีผลบังคับใช้ตั้งแต่วันที่

1 มกราคม พ.ศ. 2559

รอบบัญชี พ.ศ. 2559 - 2562

บัญชีกำหนดราคาประเมินทุนทรัพย์ที่ดิน

ในการจดทะเบียนสิทธิและนิติกรรมเกี่ยวกับอสังหาริมทรัพย์

เทศบาลเมือง บางกรวย

อำเภอ บางกรวย

จังหวัด นนทบุรี

หน้า 886

โฉนดที่ดินเลขที่	อำเภอ	ตำบล	หน้าสำรวจ	เครื่องหมายที่ดินระบบพิกัดฉาก ยู ที เอ็ม/ ศูนย์กำเนิด					เนื้อที่ (ไร่-งาน-ตร.วา)	ราคาประเมิน (บาท ต่อ ตร.วา)
				แผนที่ภูมิประเทศ	ระวาง	แผ่น	มาตราส่วน	เลขที่ดิน		
31347	บางใหญ่	บางกรวย	2607	5036I	6226	09	1:1000	1454	0-0-20	18,000
31365	บางใหญ่	บางกรวย	2409	5036I	6226	13	1:1000	1	0-0-16	18,000
31366	บางใหญ่	บางกรวย	2410	5036I	6226	13	1:1000	2	0-0-16	18,000
31367	บางใหญ่	บางกรวย	2411	5036I	6226	13	1:1000	3	0-0-16	18,000
31368	บางใหญ่	บางกรวย	2412	5036I	6226	13	1:1000	4	0-0-16	18,000
31369	บางใหญ่	บางกรวย	2413	5036I	6226	13	1:1000	5	0-0-16	18,000
31370	บางใหญ่	บางกรวย	2414	5036I	6226	13	1:1000	6	0-0-16	18,000
31371	บางใหญ่	บางกรวย	2415	5036I	6226	13	1:1000	7	0-0-16	18,000
31372	บางใหญ่	บางกรวย	2416	5036I	6226	13	1:1000	8	0-0-16	18,000
31373	บางใหญ่	บางกรวย	2425	5036I	6026	12	1:1000	650	0-0-17	18,000
31374	บางใหญ่	บางกรวย	2426	5036I	6026	12	1:1000	651	0-0-17	18,000
31375	บางใหญ่	บางกรวย	2427	5036I	6026	12	1:1000	652	0-0-16	18,000
31376	บางใหญ่	บางกรวย	2428	5036I	6026	12	1:1000	653	0-0-16	18,000
31377	บางใหญ่	บางกรวย	2429	5036I	6026	12	1:1000	654	0-0-16	18,000
31378	บางใหญ่	บางกรวย	2430	5036I	6026	12	1:1000	655	0-0-16	18,000
31379	บางใหญ่	บางกรวย	2431	5036I	6026	12	1:1000	656	0-0-16	18,000
31380	บางใหญ่	บางกรวย	2432	5036I	6026	12	1:1000	657	0-0-16	18,000
31381	บางใหญ่	บางกรวย	2433	5036I	6026	12	1:1000	648	0-0-17	18,000
31382	บางใหญ่	บางกรวย	2434	5036I	6026	12	1:1000	647	0-0-17	18,000
31383	บางใหญ่	บางกรวย	2435	5036I	6026	12	1:1000	646	0-0-17	18,000

มีผลบังคับใช้ตั้งแต่วันที่

1 มกราคม พ.ศ. 2559

รอบบัญชี พ.ศ. 2559 - 2562

บัญชีกำหนดราคาประเมินทุนทรัพย์ที่ดิน

ในการจดทะเบียนสิทธิและนิติกรรมเกี่ยวกับอสังหาริมทรัพย์

เทศบาลเมือง บางกรวย

อำเภอ บางกรวย

จังหวัด นนทบุรี

หน้า 887

โฉนดที่ดินเลขที่	อำเภอ	ตำบล	หน้าสำรวจ	เครื่องหมายที่ดินระบบพิกัดฉาก ยู ที เอ็ม/ ศูนย์กำเนิด					เนื้อที่ (ไร่-งาน-ตร.วา)	ราคาประเมิน (บาท ต่อ ตร.วา)
				แผนที่ภูมิประเทศ	ระวาง	แผ่น	มาตราส่วน	เลขที่ดิน		
31384	บางใหญ่	บางกรวย	2436	5036I	6026	12	1:1000	645	0-0-17	18,000
31385	บางใหญ่	บางกรวย	2437	5036I	6026	12	1:1000	644	0-0-17	18,000
31386	บางใหญ่	บางกรวย	2438	5036I	6026	12	1:1000	643	0-0-17	18,000
31387	บางใหญ่	บางกรวย	2439	5036I	6026	12	1:1000	642	0-0-17	18,000
31388	บางใหญ่	บางกรวย	2440	5036I	6026	12	1:1000	641	0-0-17	18,000
31399	บางใหญ่	บางกรวย	2383	5036I	6226	13	1:1000	163	0-0-9	18,000
31400	บางใหญ่	บางกรวย	2384	5036I	6226	13	1:1000	162	0-0-16	18,000
31401	บางใหญ่	บางกรวย	2385	5036I	6226	13	1:1000	161	0-0-16	18,000
31402	บางใหญ่	บางกรวย	2386	5036I	6226	13	1:1000	160	0-0-16	18,000
31403	บางใหญ่	บางกรวย	2394	5036I	6226	13	1:1000	173	0-0-16	18,000
31404	บางใหญ่	บางกรวย	2395	5036I	6226	13	1:1000	174	0-0-16	18,000
31405	บางใหญ่	บางกรวย	2396	5036I	6226	13	1:1000	175	0-0-16	18,000
31406	บางใหญ่	บางกรวย	2407	5036I	6226	13	1:1000	149	0-0-16	18,000
31407	บางใหญ่	บางกรวย	2408	5036I	6226	13	1:1000	148	0-0-16	18,000
31408	บางใหญ่	บางกรวย	2388	5036I	6226	13	1:1000	150	0-0-26	18,000
31409	บางใหญ่	บางกรวย	2397	5036I	6226	13	1:1000	182	0-0-16	18,000
31410	บางใหญ่	บางกรวย	2398	5036I	6226	13	1:1000	183	0-0-16	18,000
31411	บางใหญ่	บางกรวย	2399	5036I	6226	13	1:1000	184	0-0-16	18,000
31412	บางใหญ่	บางกรวย	2389	5036I	6226	13	1:1000	152	0-0-13	18,000
31413	บางใหญ่	บางกรวย	2390	5036I	6226	13	1:1000	153	0-0-16	18,000

มีผลบังคับใช้ตั้งแต่วันที่

1 มกราคม พ.ศ. 2559

รอบบัญชี พ.ศ. 2559 - 2562

บัญชีกำหนดราคาประเมินทุนทรัพย์ที่ดิน

ในการจดทะเบียนสิทธิและนิติกรรมเกี่ยวกับอสังหาริมทรัพย์

เทศบาลเมือง บางกรวย

อำเภอ บางกรวย

จังหวัด นนทบุรี

หน้า 888

โฉนดที่ดินเลขที่	อำเภอ	ตำบล	หน้าสำรวจ	เครื่องหมายที่ดินระบบพิกัดฉาก ยู ที เอ็ม/ ศูนย์กำเนิด					เนื้อที่ (ไร่-งาน-ตร.วา)	ราคาประเมิน (บาท ต่อ ตร.วา)
				แผนที่ภูมิประเทศ	ระวาง	แผ่น	มาตราส่วน	เลขที่ดิน		
31414	บางใหญ่	บางกรวย	2400	5036I	6226	13	1:1000	190	0-0-6	18,000
31415	บางใหญ่	บางกรวย	2401	5036I	6226	13	1:1000	189	0-0-16	18,000
31416	บางใหญ่	บางกรวย	2402	5036I	6226	13	1:1000	188	0-0-16	18,000
31417	บางใหญ่	บางกรวย	2403	5036I	6226	13	1:1000	187	0-0-17	18,000
31418	บางใหญ่	บางกรวย	2391	5036I	6226	13	1:1000	155	0-0-14	18,000
31419	บางใหญ่	บางกรวย	2392	5036I	6226	13	1:1000	156	0-0-16	18,000
31420	บางใหญ่	บางกรวย	2393	5036I	6226	13	1:1000	157	0-0-16	18,000
31421	บางใหญ่	บางกรวย	2404	5036I	6226	13	1:1000	172	0-0-16	18,000
31422	บางใหญ่	บางกรวย	2405	5036I	6226	13	1:1000	171	0-0-16	18,000
31423	บางใหญ่	บางกรวย	2406	5036I	6226	13	1:1000	170	0-0-16	18,000
31429	บางใหญ่	บางกรวย	2236	5036I	6026	15	1:1000	112	0-0-24	18,000
31430	บางใหญ่	บางกรวย	2237	5036I	6026	15	1:1000	113	0-0-23	18,000
31431	บางใหญ่	บางกรวย	2238	5036I	6026	15	1:1000	114	0-0-23	18,000
31432	บางใหญ่	บางกรวย	2230	5036I	6026	15	1:1000	120	0-0-3	18,000
31433	บางใหญ่	บางกรวย	2231	5036I	6026	15	1:1000	121	0-0-20	18,000
31434	บางใหญ่	บางกรวย	2232	5036I	6026	15	1:1000	122	0-0-21	18,000
31446	บางใหญ่	บางกรวย	2417	5036I	6026	12	1:1000	626	0-0-48	18,000
31447	บางใหญ่	บางกรวย	2418	5036I	6026	12	1:1000	627	0-0-29.5	18,000
31448	บางใหญ่	บางกรวย	2419	5036I	6026	12	1:1000	628	0-0-29.5	18,000
31449	บางใหญ่	บางกรวย	2420	5036I	6026	12	1:1000	629	0-0-29.4	18,000

มีผลบังคับใช้ตั้งแต่วันที่

1 มกราคม พ.ศ. 2559

รอบบัญชี พ.ศ. 2559 - 2562

บัญชีกำหนดราคาประเมินทุนทรัพย์ที่ดิน

ในการจดทะเบียนสิทธิและนิติกรรมเกี่ยวกับอสังหาริมทรัพย์

เทศบาลเมือง บางกรวย

อำเภอ บางกรวย

จังหวัด นนทบุรี

หน้า 889

โฉนดที่ดินเลขที่	อำเภอ	ตำบล	หน้าสำรวจ	เครื่องหมายที่ดินระบบพิกัดฉาก ยู ที เอ็ม/ ศูนย์กำเนิด					เนื้อที่ (ไร่-งาน-ตร.วา)	ราคาประเมิน (บาท ต่อ ตร.วา)
				แผนที่ภูมิประเทศ	ระวาง	แผ่น	มาตราส่วน	เลขที่ดิน		
31450	บางใหญ่	บางกรวย	2421	5036I	6026	12	1:1000	630	0-0-29.4	18,000
31451	บางใหญ่	บางกรวย	2422	5036I	6026	12	1:1000	631	0-0-29.4	18,000
31452	บางใหญ่	บางกรวย	2423	5036I	6026	12	1:1000	632	0-0-29.4	18,000
31453	บางใหญ่	บางกรวย	2424	5036I	6026	12	1:1000	633	0-0-29.4	18,000
31472	บางใหญ่	บางกรวย	2288	5036I	6226	13	1:1000	1020	0-0-17	18,000
31473	บางใหญ่	บางกรวย	2289	5036I	6226	13	1:1000	43	0-0-17	18,000
31474	บางใหญ่	บางกรวย	2290	5036I	6226	13	1:1000	42	0-0-17	18,000
31475	บางใหญ่	บางกรวย	2291	5036I	6226	13	1:1000	41	0-0-18	18,000
31476	บางใหญ่	บางกรวย	2292	5036I	6226	13	1:1000	35	0-0-18	18,000
31477	บางใหญ่	บางกรวย	2293	5036I	6226	13	1:1000	34	0-0-20	18,000
31478	บางใหญ่	บางกรวย	2259	5036I	6226	13	1:1000	122	0-0-17.6	18,000
31479	บางใหญ่	บางกรวย	2260	5036I	6226	13	1:1000	121	0-0-17.7	18,000
31480	บางใหญ่	บางกรวย	2282	5036I	6226	13	1:1000	111	0-0-25	9,000
31481	บางใหญ่	บางกรวย	2283	5036I	6226	13	1:1000	110	0-0-18	18,000
31482	บางใหญ่	บางกรวย	2284	5036I	6226	13	1:1000	109	0-0-18	18,000
31483	บางใหญ่	บางกรวย	2285	5036I	6226	13	1:1000	108	0-0-18	18,000
31484	บางใหญ่	บางกรวย	2286	5036I	6226	13	1:1000	107	0-0-18	18,000
31485	บางใหญ่	บางกรวย	2287	5036I	6226	13	1:1000	106	0-0-18	18,000
31486	บางใหญ่	บางกรวย	2266	5036I	6226	13	1:1000	67	0-0-18	18,000
31487	บางใหญ่	บางกรวย	2267	5036I	6226	13	1:1000	66	0-0-18	18,000

มีผลบังคับใช้ตั้งแต่วันที่

1 มกราคม พ.ศ. 2559

รอบบัญชี พ.ศ. 2559 - 2562

บัญชีกำหนดราคาประเมินทุนทรัพย์ที่ดิน

ในการจดทะเบียนสิทธิและนิติกรรมเกี่ยวกับอสังหาริมทรัพย์

เทศบาลเมือง บางกรวย

อำเภอ บางกรวย

จังหวัด นนทบุรี

หน้า 890

โฉนดที่ดินเลขที่	อำเภอ	ตำบล	หน้าสำรวจ	เครื่องหมายที่ดินระบบพิกัดฉาก ยู ที เอ็ม/ ศูนย์กำเนิด					เนื้อที่ (ไร่-งาน-ตร.วา)	ราคาประเมิน (บาท ต่อ ตร.วา)
				แผนที่ภูมิประเทศ	ระวาง	แผ่น	มาตราส่วน	เลขที่ดิน		
31488	บางใหญ่	บางกรวย	2268	5036I	6226	13	1:1000	65	0-0-18	18,000
31489	บางใหญ่	บางกรวย	2269	5036I	6226	13	1:1000	64	0-0-18	18,000
31490	บางใหญ่	บางกรวย	2270	5036I	6226	13	1:1000	63	0-0-17	18,000
31491	บางใหญ่	บางกรวย	2277	5036I	6226	13	1:1000	58	0-0-17.3	18,000
31492	บางใหญ่	บางกรวย	2278	5036I	6226	13	1:1000	57	0-0-17.3	18,000
31493	บางใหญ่	บางกรวย	2279	5036I	6226	13	1:1000	56	0-0-17.2	18,000
31494	บางใหญ่	บางกรวย	2280	5036I	6226	13	1:1000	55	0-0-17.1	18,000
31495	บางใหญ่	บางกรวย	2281	5036I	6226	13	1:1000	54	0-0-17.1	18,000
31496	บางใหญ่	บางกรวย	2261	5036I	6226	13	1:1000	118	0-0-17.6	18,000
31497	บางใหญ่	บางกรวย	2262	5036I	6226	13	1:1000	117	0-0-17.7	18,000
31498	บางใหญ่	บางกรวย	2263	5036I	6226	13	1:1000	116	0-0-17.7	18,000
31499	บางใหญ่	บางกรวย	2264	5036I	6226	13	1:1000	115	0-0-17.7	18,000
31500	บางใหญ่	บางกรวย	2265	5036I	6226	13	1:1000	114	0-0-17.7	18,000
31501	บางใหญ่	บางกรวย	2271	5036I	6226	13	1:1000	51	0-0-17	18,000
31502	บางใหญ่	บางกรวย	2272	5036I	6226	13	1:1000	50	0-0-17	18,000
31503	บางใหญ่	บางกรวย	2273	5036I	6226	13	1:1000	49	0-0-17	18,000
31504	บางใหญ่	บางกรวย	2274	5036I	6226	13	1:1000	48	0-0-17.1	18,000
31505	บางใหญ่	บางกรวย	2275	5036I	6226	13	1:1000	47	0-0-17.2	18,000
31506	บางใหญ่	บางกรวย	2276	5036I	6226	13	1:1000	46	0-0-17.2	18,000
31520	บางใหญ่	บางกรวย	2294	5036I	6226	13	1:1000	30	0-0-17.9	18,000

มีผลบังคับใช้ตั้งแต่วันที่

1 มกราคม พ.ศ. 2559

รอบบัญชี พ.ศ. 2559 - 2562

บัญชีกำหนดราคาประเมินทุนทรัพย์ที่ดิน

ในการจดทะเบียนสิทธิและนิติกรรมเกี่ยวกับอสังหาริมทรัพย์

เทศบาลเมือง บางกรวย

อำเภอ บางกรวย

จังหวัด นนทบุรี

หน้า 891

โฉนดที่ดินเลขที่	อำเภอ	ตำบล	หน้าสำรวจ	เครื่องหมายที่ดินระบบพิกัดฉาก ยู ที เอ็ม/ ศูนย์กำเนิด					เนื้อที่ (ไร่-งาน-ตร.วา)	ราคาประเมิน (บาท ต่อ ตร.วา)
				แผนที่ภูมิประเทศ	ระวาง	แผ่น	มาตราส่วน	เลขที่ดิน		
31521	บางใหญ่	บางกรวย	2295	5036I	6226	13	1:1000	29	0-0-17.9	18,000
31522	บางใหญ่	บางกรวย	2296	5036I	6226	13	1:1000	28	0-0-18	18,000
31523	บางใหญ่	บางกรวย	2297	5036I	6226	13	1:1000	27	0-0-18	18,000
31531	บางกรวย	บางกรวย	6046	5036I	6226	11	1:1000	602	0-0-65.5	20,000
31533	บางกรวย	บางกรวย	6047	5036I	6026	16	1:1000	739	0-0-43	12,000
31534	บางกรวย	บางกรวย	6048	5036I	6026	16	1:1000	740	0-0-43	12,000
31535	บางกรวย	บางกรวย	6049	5036I	6026	16	1:1000	741	0-0-43	12,000
31551	บางใหญ่	บางกรวย	2461	5036I	6026	12	1:1000	42	0-0-77	20,000
31552	บางใหญ่	บางกรวย	2462	5036I	6026	12	1:1000	43	0-0-66	20,000
31553	บางใหญ่	บางกรวย	2463	5036I	6026	12	1:1000	44	0-0-73	20,000
31554	บางใหญ่	บางกรวย	2464	5036I	6026	12	1:1000	45	0-0-65	20,000
31555	บางใหญ่	บางกรวย	2477	5036I	6026	12	1:1000	46	0-0-77	20,000
31556	บางใหญ่	บางกรวย	2478	5036I	6026	08	1:1000	205	0-0-77	20,000
31557	บางใหญ่	บางกรวย	2479	5036I	6026	08	1:1000	204	0-0-39	20,000
31558	บางใหญ่	บางกรวย	2480	5036I	6026	08	1:1000	202	0-0-44	4,500
31559	บางใหญ่	บางกรวย	2481	5036I	6026	08	1:1000	203	0-0-97	20,000
31560	บางใหญ่	บางกรวย	2482	5036I	6026	12	1:1000	34	0-0-60	20,000
31561	บางใหญ่	บางกรวย	6209	5036I	6026	12	1:1000	35	0-0-57	20,000
31562	บางใหญ่	บางกรวย	2484	5036I	6026	12	1:1000	36	0-0-58	20,000
31563	บางใหญ่	บางกรวย	2485	5036I	6026	12	1:1000	37	0-0-63	20,000

มีผลบังคับใช้ตั้งแต่วันที่

1 มกราคม พ.ศ. 2559

รอบบัญชี พ.ศ. 2559 - 2562

บัญชีกำหนดราคาประเมินทุนทรัพย์ที่ดิน

ในการจดทะเบียนสิทธิและนิติกรรมเกี่ยวกับอสังหาริมทรัพย์

เทศบาลเมือง บางกรวย

อำเภอ บางกรวย

จังหวัด นนทบุรี

หน้า 892

โฉนดที่ดินเลขที่	อำเภอ	ตำบล	หน้าสำรวจ	เครื่องหมายที่ดินระบบพิกัดฉาก ยู ที เอ็ม/ ศูนย์กำเนิด					เนื้อที่ (ไร่-งาน-ตร.วา)	ราคาประเมิน (บาท ต่อ ตร.วา)
				แผนที่ภูมิประเทศ	ระวาง	แผ่น	มาตราส่วน	เลขที่ดิน		
31564	บางใหญ่	บางกรวย	2486	5036I	6026	12	1:1000	38	0-0-68	20,000
31565	บางใหญ่	บางกรวย	2487	5036I	6026	12	1:1000	39	0-0-73	20,000
31582	บางใหญ่	บางกรวย	2488	5036I	6026	12	1:1000	40	0-0-78	20,000
31583	บางใหญ่	บางกรวย	2489	5036I	6026	12	1:1000	41	0-0-97	20,000
31600	บางใหญ่	บางกรวย	2446	5036I	6226	13	1:1000	254	0-0-21	18,000
31601	บางใหญ่	บางกรวย	2447	5036I	6226	13	1:1000	255	0-0-16	18,000
31602	บางใหญ่	บางกรวย	2448	5036I	6226	13	1:1000	256	0-0-16	18,000
31603	บางใหญ่	บางกรวย	2449	5036I	6226	13	1:1000	257	0-0-16	18,000
31604	บางใหญ่	บางกรวย	2450	5036I	6226	13	1:1000	286	0-0-97	18,000
31605	บางใหญ่	บางกรวย	2441	5036I	6226	13	1:1000	258	0-0-16	18,000
31606	บางใหญ่	บางกรวย	2442	5036I	6226	13	1:1000	259	0-0-16	18,000
31607	บางใหญ่	บางกรวย	2443	5036I	6226	13	1:1000	260	0-0-16	18,000
31608	บางใหญ่	บางกรวย	2444	5036I	6226	13	1:1000	262	0-0-4	18,000
31609	บางใหญ่	บางกรวย	2445	5036I	6226	13	1:1000	274	0-0-26	9,000
31625	บางใหญ่	บางกรวย	2490	5036I	6226	13	1:1000	829	0-0-2	18,000
31626	บางใหญ่	บางกรวย	2491	5036I	6226	13	1:1000	836	0-0-16	18,000
31627	บางใหญ่	บางกรวย	2492	5036I	6226	13	1:1000	843	0-0-26.1	18,000
31628	บางใหญ่	บางกรวย	2493	5036I	6226	13	1:1000	799	0-0-26	18,000
31629	บางใหญ่	บางกรวย	2494	5036I	6226	13	1:1000	795	0-0-16	18,000
31630	บางใหญ่	บางกรวย	2495	5036I	6226	13	1:1000	793	0-0-16.5	18,000

มีผลบังคับใช้ตั้งแต่วันที่

1 มกราคม พ.ศ. 2559

รอบบัญชี พ.ศ. 2559 - 2562

บัญชีกำหนดราคาประเมินทุนทรัพย์ที่ดิน

ในการจดทะเบียนสิทธิและนิติกรรมเกี่ยวกับอสังหาริมทรัพย์

เทศบาลเมือง บางกรวย

อำเภอ บางกรวย

จังหวัด นนทบุรี

หน้า 893

โฉนดที่ดินเลขที่	อำเภอ	ตำบล	หน้าสำรวจ	เครื่องหมายที่ดินระบบพิกัดฉาก ยู ที เอ็ม/ ศูนย์กำเนิด					เนื้อที่ (ไร่-งาน-ตร.วา)	ราคาประเมิน (บาท ต่อ ตร.วา)
				แผนที่ภูมิประเทศ	ระวาง	แผ่น	มาตราส่วน	เลขที่ดิน		
31631	บางใหญ่	บางกรวย	2496	5036I	6226	13	1:1000	790	0-0-16.5	18,000
31632	บางใหญ่	บางกรวย	2497	5036I	6226	13	1:1000	789	0-0-16	18,000
31672	บางใหญ่	บางกรวย	2363	5036I	6226	13	1:1000	287	0-0-6	18,000
31673	บางใหญ่	บางกรวย	2364	5036I	6226	13	1:1000	276	0-0-76	9,000
31674	บางใหญ่	บางกรวย	2469	5036I	6226	09	1:1000	850	0-0-8	18,000
31675	บางใหญ่	บางกรวย	2470	5036I	6226	09	1:1000	851	0-0-8	18,000
31676	บางใหญ่	บางกรวย	2471	5036I	6226	09	1:1000	852	0-0-8	18,000
31677	บางใหญ่	บางกรวย	2459	5036I	6226	09	1:1000	854	0-0-8	18,000
31678	บางใหญ่	บางกรวย	2460	5036I	6226	09	1:1000	855	0-0-8	18,000
31679	บางใหญ่	บางกรวย	2465	5036I	6226	13	1:1000	268	0-0-1	18,000
31680	บางใหญ่	บางกรวย	2466	5036I	6226	13	1:1000	269	0-0-16	18,000
31681	บางใหญ่	บางกรวย	2467	5036I	6226	13	1:1000	270	0-0-16	18,000
31682	บางใหญ่	บางกรวย	2468	5036I	6226	13	1:1000	271	0-0-16	18,000
31684	บางใหญ่	บางกรวย	2472	5036I	6226	09	1:1000	867	0-0-17	18,000
31685	บางใหญ่	บางกรวย	2473	5036I	6226	09	1:1000	866	0-0-16	18,000
31686	บางใหญ่	บางกรวย	2474	5036I	6226	09	1:1000	865	0-0-16	18,000
31687	บางใหญ่	บางกรวย	2475	5036I	6226	09	1:1000	864	0-0-16	18,000
31688	บางใหญ่	บางกรวย	2476	5036I	6226	09	1:1000	863	0-0-16	18,000
31689	บางใหญ่	บางกรวย	2454	5036I	6226	13	1:1000	280	0-0-26	18,000
31690	บางใหญ่	บางกรวย	2455	5036I	6226	13	1:1000	279	0-0-24	18,000

มีผลบังคับใช้ตั้งแต่วันที่

1 มกราคม พ.ศ. 2559

รอบบัญชี พ.ศ. 2559 - 2562

บัญชีกำหนดราคาประเมินทุนทรัพย์ที่ดิน

ในการจดทะเบียนสิทธิและนิติกรรมเกี่ยวกับอสังหาริมทรัพย์

เทศบาลเมือง บางกรวย

อำเภอ บางกรวย

จังหวัด นนทบุรี

หน้า 894

โฉนดที่ดินเลขที่	อำเภอ	ตำบล	หน้าสำรวจ	เครื่องหมายที่ดินระบบพิกัดฉาก ยู ที เอ็ม/ ศูนย์กำเนิด					เนื้อที่ (ไร่-งาน-ตร.วา)	ราคาประเมิน (บาท ต่อ ตร.วา)
				แผนที่ภูมิประเทศ	ระวาง	แผ่น	มาตราส่วน	เลขที่ดิน		
31691	บางใหญ่	บางกรวย	2456	5036I	6226	13	1:1000	278	0-0-24	18,000
31692	บางใหญ่	บางกรวย	2451	5036I	6226	09	1:1000	858	0-0-18	18,000
31693	บางใหญ่	บางกรวย	2452	5036I	6226	09	1:1000	859	0-0-16	18,000
31694	บางใหญ่	บางกรวย	2453	5036I	6226	09	1:1000	860	0-0-16	18,000
31695	บางใหญ่	บางกรวย	2457	5036I	6226	09	1:1000	847	0-0-10	18,000
31696	บางใหญ่	บางกรวย	2458	5036I	6226	09	1:1000	848	0-0-8	18,000
31706	บางใหญ่	บางกรวย	1913	5036I	6226	13	1:1000	267	0-0-15	18,000
31707	บางใหญ่	บางกรวย	1915	5036I	6226	13	1:1000	266	0-0-16	18,000
31708	บางใหญ่	บางกรวย	2358	5036I	6226	13	1:1000	265	0-0-16	18,000
31709	บางใหญ่	บางกรวย	2359	5036I	6226	13	1:1000	264	0-0-16	18,000
31710	บางใหญ่	บางกรวย	2360	5036I	6226	13	1:1000	263	0-0-13	18,000
31757	บางใหญ่	บางกรวย	2216	5036I	6026	08	1:1000	297	0-1-0	16,000
31759	บางใหญ่	บางกรวย	2555	5036I	6226	13	1:1000	806	0-0-17	18,000
31760	บางใหญ่	บางกรวย	2556	5036I	6226	13	1:1000	807	0-0-17	18,000
31761	บางใหญ่	บางกรวย	2557	5036I	6226	13	1:1000	808	0-0-17	18,000
31762	บางใหญ่	บางกรวย	2558	5036I	6226	13	1:1000	809	0-0-17	18,000
31763	บางใหญ่	บางกรวย	2559	5036I	6226	13	1:1000	810	0-0-18	18,000
31764	บางใหญ่	บางกรวย	2545	5036I	6226	13	1:1000	811	0-0-18	18,000
31765	บางใหญ่	บางกรวย	2546	5036I	6226	13	1:1000	812	0-0-18	18,000
31766	บางใหญ่	บางกรวย	2547	5036I	6226	13	1:1000	813	0-0-18	18,000

มีผลบังคับใช้ตั้งแต่วันที่

1 มกราคม พ.ศ. 2559

รอบบัญชี พ.ศ. 2559 - 2562

บัญชีกำหนดราคาประเมินทุนทรัพย์ที่ดิน

ในการจดทะเบียนสิทธิและนิติกรรมเกี่ยวกับอสังหาริมทรัพย์

เทศบาลเมือง บางกรวย

อำเภอ บางกรวย

จังหวัด นนทบุรี

หน้า 895

โฉนดที่ดินเลขที่	อำเภอ	ตำบล	หน้าสำรวจ	เครื่องหมายที่ดินระบบพิกัดฉาก ยู ที เอ็ม/ ศูนย์กำเนิด					เนื้อที่ (ไร่-งาน-ตร.วา)	ราคาประเมิน (บาท ต่อ ตร.วา)
				แผนที่ภูมิประเทศ	ระวาง	แผ่น	มาตราส่วน	เลขที่ดิน		
31767	บางใหญ่	บางกรวย	2548	5036I	6226	13	1:1000	814	0-0-18	18,000
31768	บางใหญ่	บางกรวย	2549	5036I	6226	13	1:1000	815	0-0-19	18,000
31769	บางใหญ่	บางกรวย	2550	5036I	6226	13	1:1000	816	0-0-19	18,000
31770	บางใหญ่	บางกรวย	2551	5036I	6226	13	1:1000	817	0-0-19	18,000
31771	บางใหญ่	บางกรวย	2552	5036I	6226	13	1:1000	818	0-0-13	18,000
31772	บางใหญ่	บางกรวย	2522	5036I	6226	13	1:1000	764	0-0-17	18,000
31773	บางใหญ่	บางกรวย	2523	5036I	6226	13	1:1000	763	0-0-17	18,000
31774	บางใหญ่	บางกรวย	2524	5036I	6226	13	1:1000	762	0-0-17	18,000
31775	บางใหญ่	บางกรวย	2525	5036I	6226	13	1:1000	761	0-0-17	18,000
31776	บางใหญ่	บางกรวย	2514	5036I	6226	13	1:1000	822	0-0-18	18,000
31778	บางใหญ่	บางกรวย	2516	5036I	6226	13	1:1000	820	0-0-19	18,000
31779	บางกรวย	บางกรวย	2529	5036I	6226	13	1:1000	758	0-0-16	18,000
31780	บางใหญ่	บางกรวย	2530	5036I	6226	13	1:1000	757	0-0-16	18,000
31781	บางใหญ่	บางกรวย	2531	5036I	6226	13	1:1000	756	0-0-15	18,000
31782	บางใหญ่	บางกรวย	2532	5036I	6226	13	1:1000	755	0-0-7	18,000
31783	บางใหญ่	บางกรวย	2553	5036I	6226	13	1:1000	828	0-0-15	18,000
31784	บางใหญ่	บางกรวย	2554	5036I	6226	13	1:1000	827	0-0-17	18,000
31785	บางใหญ่	บางกรวย	2535	5036I	6226	13	1:1000	825	0-0-18	18,000
31786	บางใหญ่	บางกรวย	2536	5036I	6226	13	1:1000	824	0-0-18	18,000
31787	บางใหญ่	บางกรวย	2511	5036I	6226	13	1:1000	785	0-0-9	18,000

มีผลบังคับใช้ตั้งแต่วันที่

1 มกราคม พ.ศ. 2559

รอบบัญชี พ.ศ. 2559 - 2562

บัญชีกำหนดราคาประเมินทุนทรัพย์ที่ดิน

ในการจดทะเบียนสิทธิและนิติกรรมเกี่ยวกับอสังหาริมทรัพย์

เทศบาลเมือง บางกรวย

อำเภอ บางกรวย

จังหวัด นนทบุรี

หน้า 896

โฉนดที่ดินเลขที่	อำเภอ	ตำบล	หน้าสำรวจ	เครื่องหมายที่ดินระบบพิกัดฉาก ยู ที เอ็ม/ ศูนย์กำเนิด					เนื้อที่ (ไร่-งาน-ตร.วา)	ราคาประเมิน (บาท ต่อ ตร.วา)
				แผนที่ภูมิประเทศ	ระวาง	แผ่น	มาตราส่วน	เลขที่ดิน		
31788	บางใหญ่	บางกรวย	2512	5036I	6226	13	1:1000	784	0-0-17	18,000
31789	บางใหญ่	บางกรวย	2513	5036I	6226	13	1:1000	783	0-0-18	18,000
31790	บางใหญ่	บางกรวย	2526	5036I	6226	13	1:1000	777	0-0-17	18,000
31791	บางใหญ่	บางกรวย	2527	5036I	6226	13	1:1000	776	0-0-17	18,000
31792	บางใหญ่	บางกรวย	2528	5036I	6226	13	1:1000	775	0-0-15	18,000
31793	บางใหญ่	บางกรวย	2533	5036I	6226	13	1:1000	779	0-0-17	18,000
31794	บางใหญ่	บางกรวย	2534	5036I	6226	13	1:1000	780	0-0-17	18,000
31795	บางใหญ่	บางกรวย	2517	5036I	6226	13	1:1000	805	0-0-17	18,000
31796	บางใหญ่	บางกรวย	2518	5036I	6226	13	1:1000	804	0-0-16	18,000
31797	บางใหญ่	บางกรวย	2519	5036I	6226	13	1:1000	803	0-0-16	18,000
31798	บางใหญ่	บางกรวย	2520	5036I	6226	13	1:1000	802	0-0-16	18,000
31799	บางใหญ่	บางกรวย	2521	5036I	6226	13	1:1000	801	0-0-22	18,000
31901	บางกรวย	บางกรวย	6051	5036I	6026	11	1:1000	265	1-2-0	10,500
31905	บางกรวย	บางกรวย	6052	5036I	6026	16	1:1000	742	0-1-57	11,500
31906	บางกรวย	บางกรวย	6053	5036I	6026	16	1:1000	743	0-0-55	18,000
31907	บางกรวย	บางกรวย	6054	5036I	6026	16	1:1000	744	0-0-75	18,000
31908	บางกรวย	บางกรวย	6055	5036I	6026	16	1:1000	745	0-0-49	18,000
31920	บางใหญ่	บางกรวย	1777	5036I	6026	15	1:1000	138	0-1-2	11,500
31933	บางใหญ่	บางกรวย	2500	5036I	6226	13	1:1000	612	0-0-20	18,000
31934	บางใหญ่	บางกรวย	2501	5036I	6226	13	1:1000	605	0-0-20	18,000

มีผลบังคับใช้ตั้งแต่วันที่

1 มกราคม พ.ศ. 2559

รอบบัญชี พ.ศ. 2559 - 2562

บัญชีกำหนดราคาประเมินทุนทรัพย์ที่ดิน

ในการจดทะเบียนสิทธิและนิติกรรมเกี่ยวกับอสังหาริมทรัพย์

เทศบาลเมือง บางกรวย

อำเภอ บางกรวย

จังหวัด นนทบุรี

หน้า 897

โฉนดที่ดินเลขที่	อำเภอ	ตำบล	หน้าสำรวจ	เครื่องหมายที่ดินระบบพิกัดฉาก ยู ที เอ็ม/ ศูนย์กำเนิด					เนื้อที่ (ไร่-งาน-ตร.วา)	ราคาประเมิน (บาท ต่อ ตร.วา)
				แผนที่ภูมิประเทศ	ระวาง	แผ่น	มาตราส่วน	เลขที่ดิน		
31935	บางใหญ่	บางกรวย	2502	5036I	6226	13	1:1000	604	0-0-20	18,000
31936	บางกรวย	บางกรวย	6056	5036I	6226	05	1:1000	424	0-1-5	18,000
31936	บางใหญ่	บางกรวย	2503	5036I	6226	13	1:1000	603	0-0-20	18,000
31937	บางใหญ่	บางกรวย	2504	5036I	6226	13	1:1000	602	0-0-20	18,000
31938	บางใหญ่	บางกรวย	2505	5036I	6226	13	1:1000	601	0-0-18	18,000
31939	บางใหญ่	บางกรวย	2506	5036I	6226	13	1:1000	563	0-0-16	18,000
31940	บางใหญ่	บางกรวย	2507	5036I	6226	13	1:1000	570	0-0-19	18,000
31954	บางใหญ่	บางกรวย	2508	5036I	6026	14	1:1000	69	2-2-32	39,000
31961	บางใหญ่	บางกรวย	2538	5036I	6226	13	1:1000	774	0-0-17	18,000
31962	บางใหญ่	บางกรวย	2539	5036I	6226	13	1:1000	773	0-0-17	18,000
31963	บางใหญ่	บางกรวย	2540	5036I	6226	13	1:1000	772	0-0-17	18,000
31964	บางใหญ่	บางกรวย	2541	5036I	6226	13	1:1000	771	0-0-17	18,000
31965	บางใหญ่	บางกรวย	2542	5036I	6226	13	1:1000	770	0-0-17	18,000
31966	บางใหญ่	บางกรวย	2543	5036I	6226	13	1:1000	769	0-0-17	18,000
31967	บางใหญ่	บางกรวย	2544	5036I	6226	13	1:1000	768	0-0-17	18,000
31974	บางใหญ่	บางกรวย	2562	5036I	6226	09	1:1000	1021	0-0-20	18,000
31975	บางใหญ่	บางกรวย	2563	5036I	6226	09	1:1000	1026	0-0-16	18,000
31976	บางใหญ่	บางกรวย	2564	5036I	6226	09	1:1000	1027	0-0-16.1	18,000
31977	บางใหญ่	บางกรวย	2565	5036I	6226	09	1:1000	1028	0-0-16.1	18,000
31978	บางใหญ่	บางกรวย	2566	5036I	6226	09	1:1000	1029	0-0-16.1	18,000

มีผลบังคับใช้ตั้งแต่วันที่

1 มกราคม พ.ศ. 2559

รอบบัญชี พ.ศ. 2559 - 2562

บัญชีกำหนดราคาประเมินทุนทรัพย์ที่ดิน

ในการจดทะเบียนสิทธิและนิติกรรมเกี่ยวกับอสังหาริมทรัพย์

เทศบาลเมือง บางกรวย

อำเภอ บางกรวย

จังหวัด นนทบุรี

หน้า 898

โฉนดที่ดินเลขที่	อำเภอ	ตำบล	หน้าสำรวจ	เครื่องหมายที่ดินระบบพิกัดฉาก ยู ที เอ็ม/ ศูนย์กำเนิด					เนื้อที่ (ไร่-งาน-ตร.วา)	ราคาประเมิน (บาท ต่อ ตร.วา)
				แผนที่ภูมิประเทศ	ระวาง	แผ่น	มาตราส่วน	เลขที่ดิน		
31979	บางใหญ่	บางกรวย	2567	5036I	6226	09	1:1000	1030	0-0-16.1	18,000
31980	บางใหญ่	บางกรวย	2568	5036I	6226	09	1:1000	1031	0-0-16.2	18,000
31981	บางใหญ่	บางกรวย	2569	5036I	6226	09	1:1000	1032	0-0-16.2	18,000
31987	บางใหญ่	บางกรวย	2178	5036I	6026	12	1:1000	387	0-0-9.5	9,000
31988	บางใหญ่	บางกรวย	2179	5036I	6026	12	1:1000	386	0-0-23.8	9,000
31989	บางใหญ่	บางกรวย	2180	5036I	6026	12	1:1000	385	0-0-4.4	9,000
31999	บางใหญ่	บางกรวย	2592	5036I	6226	09	1:1000	7	0-0-1	45,000
32000	บางใหญ่	บางกรวย	2593	5036I	6226	09	1:1000	5	0-0-16	45,000
32001	บางใหญ่	บางกรวย	2594	5036I	6226	09	1:1000	4	0-0-18	45,000
32002	บางใหญ่	บางกรวย	2595	5036I	6226	09	1:1000	3	0-0-18	45,000
32003	บางใหญ่	บางกรวย	2596	5036I	6226	09	1:1000	2	0-0-28	45,000
32004	บางใหญ่	บางกรวย	2597	5036I	6226	09	1:1000	10	0-0-4	45,000
32005	บางใหญ่	บางกรวย	2598	5036I	6226	09	1:1000	13	0-0-18	18,000
32006	บางใหญ่	บางกรวย	2599	5036I	6226	09	1:1000	14	0-0-17	18,000
32007	บางใหญ่	บางกรวย	2600	5036I	6226	09	1:1000	15	0-0-19	18,000
32008	บางใหญ่	บางกรวย	2601	5036I	6226	09	1:1000	16	0-0-28	18,000
32009	บางใหญ่	บางกรวย	2602	5036I	6226	09	1:1000	26	0-0-14	18,000
32010	บางใหญ่	บางกรวย	2603	5036I	6226	09	1:1000	27	0-0-26	18,000
32011	บางใหญ่	บางกรวย	2604	5036I	6226	09	1:1000	28	0-0-25	18,000
32012	บางใหญ่	บางกรวย	2605	5036I	6226	09	1:1000	29	0-0-49	18,000

มีผลบังคับใช้ตั้งแต่วันที่

1 มกราคม พ.ศ. 2559

รอบบัญชี พ.ศ. 2559 - 2562

บัญชีกำหนดราคาประเมินทุนทรัพย์ที่ดิน

ในการจดทะเบียนสิทธิและนิติกรรมเกี่ยวกับอสังหาริมทรัพย์

เทศบาลเมือง บางกรวย

อำเภอ บางกรวย

จังหวัด นนทบุรี

หน้า 899

โฉนดที่ดินเลขที่	อำเภอ	ตำบล	หน้าสำรวจ	เครื่องหมายที่ดินระบบพิกัดฉาก ยู ที เอ็ม/ ศูนย์กำเนิด					เนื้อที่ (ไร่-งาน-ตร.วา)	ราคาประเมิน (บาท ต่อ ตร.วา)
				แผนที่ภูมิประเทศ	ระวาง	แผ่น	มาตราส่วน	เลขที่ดิน		
32014	บางใหญ่	บางกรวย	2498	5036I	6024	04	1:1000	271	0-1-21	17,500
32020	บางใหญ่	บางกรวย	2225	5036I	6026	12	1:1000	340	0-1-0	6,500
32021	บางใหญ่	บางกรวย	2226	5036I	6026	12	1:1000	339	0-1-0	6,500
32050	บางใหญ่	บางกรวย	2172	5036I	6026	14	1:1000	101	0-1-16	13,500
32051	บางใหญ่	บางกรวย	2173	5036I	6026	14	1:1000	103	0-0-67	13,500
32052	บางใหญ่	บางกรวย	2174	5036I	6026	14	1:1000	102	0-0-63	13,500
32053	บางใหญ่	บางกรวย	2175	5036I	6026	14	1:1000	98	0-0-63	6,500
32057	บางใหญ่	บางกรวย	2573	5036I	6226	09	1:1000	1034	0-0-17	18,000
32059	บางใหญ่	บางกรวย	2575	5036I	6226	09	1:1000	1036	0-0-18	18,000
32060	บางใหญ่	บางกรวย	2576	5036I	6226	09	1:1000	1037	0-0-18	18,000
32061	บางใหญ่	บางกรวย	2577	5036I	6226	09	1:1000	1038	0-0-19	18,000
32062	บางใหญ่	บางกรวย	2578	5036I	6226	09	1:1000	1039	0-0-20	18,000
32063	บางใหญ่	บางกรวย	2561	5036I	6026	12	1:1000	649	0-0-10	18,000
32064	บางใหญ่	บางกรวย	2560	5036I	6026	12	1:1000	701	0-0-2	18,000
32082	บางใหญ่	บางกรวย	2570	5036I	6226	13	1:1000	754	0-0-8.5	18,000
32085	บางใหญ่	บางกรวย	2580	5036I	6226	09	1:1000	844	0-0-8	18,000
32086	บางใหญ่	บางกรวย	2581	5036I	6226	09	1:1000	845	0-0-8	18,000
32156	บางใหญ่	บางกรวย	2618	5036I	6026	16	1:1000	204	0-0-16.6	18,000
32157	บางใหญ่	บางกรวย	2619	5036I	6026	16	1:1000	205	0-0-16.5	18,000
32158	บางใหญ่	บางกรวย	2620	5036I	6026	16	1:1000	206	0-0-16.5	18,000

มีผลบังคับใช้ตั้งแต่วันที่

1 มกราคม พ.ศ. 2559

รอบบัญชี พ.ศ. 2559 - 2562

บัญชีกำหนดราคาประเมินทุนทรัพย์ที่ดิน

ในการจดทะเบียนสิทธิและนิติกรรมเกี่ยวกับอสังหาริมทรัพย์

เทศบาลเมือง บางกรวย

อำเภอ บางกรวย

จังหวัด นนทบุรี

หน้า 900

โฉนดที่ดินเลขที่	อำเภอ	ตำบล	หน้าสำรวจ	เครื่องหมายที่ดินระบบพิกัดฉาก ยู ที เอ็ม/ ศูนย์กำเนิด					เนื้อที่ (ไร่-งาน-ตร.วา)	ราคาประเมิน (บาท ต่อ ตร.วา)
				แผนที่ภูมิประเทศ	ระวาง	แผ่น	มาตราส่วน	เลขที่ดิน		
32159	บางใหญ่	บางกรวย	2621	5036I	6026	16	1:1000	207	0-0-16.5	18,000
32160	บางใหญ่	บางกรวย	2622	5036I	6026	16	1:1000	208	0-0-16.4	18,000
32161	บางใหญ่	บางกรวย	2623	5036I	6026	16	1:1000	209	0-0-16.3	18,000
32162	บางใหญ่	บางกรวย	2624	5036I	6026	16	1:1000	210	0-0-19.8	18,000
32163	บางใหญ่	บางกรวย	2610	5036I	6026	16	1:1000	165	0-0-17	45,000
32164	บางใหญ่	บางกรวย	2611	5036I	6026	16	1:1000	166	0-0-15	45,000
32165	บางใหญ่	บางกรวย	2612	5036I	6026	16	1:1000	167	0-0-15	45,000
32166	บางใหญ่	บางกรวย	2613	5036I	6026	16	1:1000	168	0-0-15	45,000
32167	บางใหญ่	บางกรวย	2614	5036I	6026	16	1:1000	169	0-0-31	9,000
32168	บางใหญ่	บางกรวย	2615	5036I	6026	16	1:1000	191	0-0-15	45,000
32169	บางใหญ่	บางกรวย	2616	5036I	6026	16	1:1000	192	0-0-15	45,000
32170	บางใหญ่	บางกรวย	2617	5036I	6026	16	1:1000	193	0-0-16	45,000
32215	บางใหญ่	บางกรวย	2584	5036I	6026	12	1:1000	321	0-0-48	18,000
32216	บางใหญ่	บางกรวย	2585	5036I	6026	12	1:1000	317	0-0-21	18,000
32217	บางใหญ่	บางกรวย	2586	5036I	6026	12	1:1000	316	0-0-31	18,000
32219	บางใหญ่	บางกรวย	2588	5036I	6026	12	1:1000	305	0-0-20	45,000
32220	บางใหญ่	บางกรวย	2589	5036I	6026	12	1:1000	304	0-0-18	45,000
32221	บางใหญ่	บางกรวย	2590	5036I	6026	12	1:1000	303	0-0-18	45,000
32222	บางใหญ่	บางกรวย	2591	5036I	6026	12	1:1000	302	0-0-28	45,000
32289	บางใหญ่	บางกรวย	6230	5036I	6226	06	1:1000	157	0-2-50	4,500

มีผลบังคับใช้ตั้งแต่วันที่

1 มกราคม พ.ศ. 2559

รอบบัญชี พ.ศ. 2559 - 2562

บัญชีกำหนดราคาประเมินทุนทรัพย์ที่ดิน

ในการจดทะเบียนสิทธิและนิติกรรมเกี่ยวกับอสังหาริมทรัพย์

เทศบาลเมือง บางกรวย

อำเภอ บางกรวย

จังหวัด นนทบุรี

หน้า 901

โฉนดที่ดินเลขที่	อำเภอ	ตำบล	หน้าสำรวจ	เครื่องหมายที่ดินระบบพิกัดฉาก ยู ที เอ็ม/ ศูนย์กำเนิด					เนื้อที่ (ไร่-งาน-ตร.วา)	ราคาประเมิน (บาท ต่อ ตร.วา)
				แผนที่ภูมิประเทศ	ระวาง	แผ่น	มาตราส่วน	เลขที่ดิน		
32399	บางใหญ่	บางกรวย	2628	5036I	6026	16	1:1000	170	0-0-16.5	18,000
32400	บางใหญ่	บางกรวย	2629	5036I	6026	16	1:1000	171	0-0-16.5	18,000
32401	บางใหญ่	บางกรวย	2630	5036I	6026	16	1:1000	172	0-0-16.6	18,000
32402	บางใหญ่	บางกรวย	2631	5036I	6026	16	1:1000	173	0-0-16.7	18,000
32403	บางใหญ่	บางกรวย	2632	5036I	6026	16	1:1000	174	0-0-16.5	18,000
32404	บางใหญ่	บางกรวย	2633	5036I	6026	16	1:1000	175	0-0-16.4	18,000
32478	บางใหญ่	บางกรวย	2643	5036I	6226	13	1:1000	261	0-0-16	18,000
32479	บางใหญ่	บางกรวย	2634	5036I	6226	13	1:1000	692	0-0-17	18,000
32480	บางใหญ่	บางกรวย	2635	5036I	6226	13	1:1000	693	0-0-18	18,000
32481	บางใหญ่	บางกรวย	2653	5036I	6226	13	1:1000	694	0-0-18	18,000
32482	บางใหญ่	บางกรวย	2636	5036I	6226	13	1:1000	718	0-0-20	18,000
32483	บางใหญ่	บางกรวย	2637	5036I	6226	13	1:1000	717	0-0-20	18,000
32484	บางใหญ่	บางกรวย	2638	5036I	6226	13	1:1000	716	0-0-20	18,000
32485	บางใหญ่	บางกรวย	2639	5036I	6226	13	1:1000	715	0-0-20	18,000
32486	บางใหญ่	บางกรวย	2640	5036I	6226	13	1:1000	714	0-0-20	18,000
32487	บางใหญ่	บางกรวย	2641	5036I	6226	13	1:1000	713	0-0-20	18,000
32488	บางใหญ่	บางกรวย	2642	5036I	6226	13	1:1000	712	0-0-20	18,000
32489	บางใหญ่	บางกรวย	2652	5036I	6226	13	1:1000	599	0-0-40	18,000
32506	บางกรวย	บางกรวย	4001	5036I	6226	01	1:1000	276	0-0-49.4	18,000
32523	บางใหญ่	บางกรวย	2625	5036I	6226	13	1:1000	532	0-0-25	14,000

มีผลบังคับใช้ตั้งแต่วันที่

1 มกราคม พ.ศ. 2559

รอบบัญชี พ.ศ. 2559 - 2562

บัญชีกำหนดราคาประเมินทุนทรัพย์ที่ดิน

ในการจดทะเบียนสิทธิและนิติกรรมเกี่ยวกับอสังหาริมทรัพย์

เทศบาลเมือง บางกรวย

อำเภอ บางกรวย

จังหวัด นนทบุรี

หน้า 902

โฉนดที่ดินเลขที่	อำเภอ	ตำบล	หน้าสำรวจ	เครื่องหมายที่ดินระบบพิกัดฉาก ยู ที เอ็ม/ ศูนย์กำเนิด					เนื้อที่ (ไร่-งาน-ตร.วา)	ราคาประเมิน (บาท ต่อ ตร.วา)
				แผนที่ภูมิประเทศ	ระวาง	แผ่น	มาตราส่วน	เลขที่ดิน		
32524	บางใหญ่	บางกรวย	2626	5036I	6226	13	1:1000	533	0-0-20	9,100
32540	บางกรวย	บางกรวย	6057	5036I	6226	14	1:1000	887	0-0-2.5	19,500
32541	บางกรวย	บางกรวย	6058	5036I	6226	02	1:1000	102	0-2-25	5,800
32542	บางกรวย	บางกรวย	6059	5036I	6226	01	1:1000	392	0-2-37	6,500
32549	บางใหญ่	บางกรวย	2361	5036I	6026	14	1:1000	2	7-2-35	15,500
32564	บางใหญ่	บางกรวย	2627	5036I	6024	04	1:1000	100	0-0-73	20,000
32651	บางใหญ่	บางกรวย	2680	5036I	6226	13	1:1000	796	0-0-16	18,000
32652	บางใหญ่	บางกรวย	2654	5036I	6226	13	1:1000	719	0-0-20	18,000
32653	บางใหญ่	บางกรวย	2655	5036I	6226	13	1:1000	720	0-0-20	18,000
32654	บางใหญ่	บางกรวย	2656	5036I	6226	13	1:1000	721	0-0-19	18,000
32655	บางใหญ่	บางกรวย	2657	5036I	6226	13	1:1000	722	0-0-19	18,000
32656	บางใหญ่	บางกรวย	2658	5036I	6226	13	1:1000	723	0-0-18	18,000
32657	บางใหญ่	บางกรวย	2659	5036I	6226	13	1:1000	724	0-0-20	18,000
32658	บางใหญ่	บางกรวย	2660	5036I	6226	13	1:1000	725	0-0-20	18,000
32659	บางใหญ่	บางกรวย	2664	5036I	6226	13	1:1000	703	0-0-20	18,000
32660	บางใหญ่	บางกรวย	2665	5036I	6226	13	1:1000	704	0-0-20	18,000
32661	บางใหญ่	บางกรวย	2666	5036I	6226	13	1:1000	705	0-0-20	18,000
32662	บางใหญ่	บางกรวย	2667	5036I	6226	13	1:1000	706	0-0-20	18,000
32663	บางใหญ่	บางกรวย	2668	5036I	6226	13	1:1000	707	0-0-20	18,000
32664	บางใหญ่	บางกรวย	2669	5036I	6226	13	1:1000	708	0-0-20	18,000

มีผลบังคับใช้ตั้งแต่วันที่

1 มกราคม พ.ศ. 2559

รอบบัญชี พ.ศ. 2559 - 2562

บัญชีกำหนดราคาประเมินทุนทรัพย์ที่ดิน

ในการจดทะเบียนสิทธิและนิติกรรมเกี่ยวกับอสังหาริมทรัพย์

เทศบาลเมือง บางกรวย

อำเภอ บางกรวย

จังหวัด นนทบุรี

หน้า 903

โฉนดที่ดินเลขที่	อำเภอ	ตำบล	หน้าสำรวจ	เครื่องหมายที่ดินระบบพิกัดฉาก ยู ที เอ็ม/ ศูนย์กำเนิด					เนื้อที่ (ไร่-งาน-ตร.วา)	ราคาประเมิน (บาท ต่อ ตร.วา)
				แผนที่ภูมิประเทศ	ระวาง	แผ่น	มาตราส่วน	เลขที่ดิน		
32665	บางใหญ่	บางกรวย	2670	5036I	6226	13	1:1000	709	0-0-20	18,000
32673	บางใหญ่	บางกรวย	2682	5036I	6226	13	1:1000	835	0-0-16	18,000
32674	บางใหญ่	บางกรวย	2683	5036I	6226	13	1:1000	834	0-0-16	18,000
32675	บางใหญ่	บางกรวย	2684	5036I	6226	13	1:1000	833	0-0-16	18,000
32676	บางใหญ่	บางกรวย	2685	5036I	6226	13	1:1000	832	0-0-16	18,000
32677	บางใหญ่	บางกรวย	2686	5036I	6226	13	1:1000	831	0-0-17	18,000
32678	บางใหญ่	บางกรวย	2687	5036I	6226	13	1:1000	830	0-0-27	18,000
32679	บางใหญ่	บางกรวย	2661	5036I	6226	13	1:1000	698	0-0-14.6	18,000
32680	บางใหญ่	บางกรวย	2662	5036I	6226	13	1:1000	699	0-0-18.3	18,000
32681	บางใหญ่	บางกรวย	2663	5036I	6226	13	1:1000	700	0-0-18.5	18,000
32682	บางใหญ่	บางกรวย	2678	5036I	6226	13	1:1000	797	0-0-15.5	18,000
32683	บางใหญ่	บางกรวย	2679	5036I	6226	13	1:1000	798	0-0-15.5	18,000
32738	บางใหญ่	บางกรวย	2691	5036I	6026	16	1:1000	186	0-0-8	9,000
32739	บางใหญ่	บางกรวย	2692	5036I	6026	16	1:1000	178	0-0-16	18,000
32740	บางใหญ่	บางกรวย	2693	5036I	6026	16	1:1000	179	0-0-16	18,000
32741	บางใหญ่	บางกรวย	2694	5036I	6026	16	1:1000	180	0-0-16	18,000
32742	บางใหญ่	บางกรวย	2695	5036I	6026	16	1:1000	181	0-0-16	18,000
32743	บางใหญ่	บางกรวย	2696	5036I	6026	16	1:1000	182	0-0-16	18,000
32744	บางใหญ่	บางกรวย	2697	5036I	6026	16	1:1000	183	0-0-16	18,000
32746	บางใหญ่	บางกรวย	2681	5036I	6226	13	1:1000	791	0-0-16.5	18,000

มีผลบังคับใช้ตั้งแต่วันที่

1 มกราคม พ.ศ. 2559

รอบบัญชี พ.ศ. 2559 - 2562

บัญชีกำหนดราคาประเมินทุนทรัพย์ที่ดิน

ในการจดทะเบียนสิทธิและนิติกรรมเกี่ยวกับอสังหาริมทรัพย์

เทศบาลเมือง บางกรวย

อำเภอ บางกรวย

จังหวัด นนทบุรี

หน้า 904

โฉนดที่ดินเลขที่	อำเภอ	ตำบล	หน้าสำรวจ	เครื่องหมายที่ดินระบบพิกัดฉาก ยู ที เอ็ม/ ศูนย์กำเนิด					เนื้อที่ (ไร่-งาน-ตร.วา)	ราคาประเมิน (บาท ต่อ ตร.วา)
				แผนที่ภูมิประเทศ	ระวาง	แผ่น	มาตราส่วน	เลขที่ดิน		
32747	บางใหญ่	บางกรวย	2688	5036I	6226	13	1:1000	839	0-0-15	18,000
32748	บางใหญ่	บางกรวย	2689	5036I	6226	13	1:1000	838	0-0-15	18,000
32749	บางใหญ่	บางกรวย	2690	5036I	6226	13	1:1000	837	0-0-16	18,000
32779	บางใหญ่	บางกรวย	2675	5036I	6226	13	1:1000	840	0-0-15.5	18,000
32780	บางใหญ่	บางกรวย	2676	5036I	6226	13	1:1000	841	0-0-15.3	18,000
32781	บางใหญ่	บางกรวย	2677	5036I	6226	13	1:1000	842	0-0-15.1	18,000
32792	บางกรวย	บางกรวย	6060	5036I	6226	05	1:1000	662	0-0-9	45,000
32793	บางกรวย	บางกรวย	6061	5036I	6226	05	1:1000	663	0-0-21	45,000
32794	บางกรวย	บางกรวย	6062	5036I	6226	05	1:1000	664	0-0-22	45,000
32795	บางกรวย	บางกรวย	6063	5036I	6226	05	1:1000	665	0-0-22	45,000
32796	บางกรวย	บางกรวย	6064	5036I	6226	05	1:1000	666	0-0-27	45,000
32797	บางกรวย	บางกรวย	6065	5036I	6226	10	1:1000	846	0-0-53.3	15,000
32798	บางกรวย	บางกรวย	6066	5036I	6226	10	1:1000	847	0-0-53.3	15,000
32806	บางใหญ่	บางกรวย	2609	5036I	6026	12	1:1000	703	0-1-10.9	45,000
32863	บางใหญ่	บางกรวย	2721	5036I	6226	13	1:1000	575	0-0-21	18,000
32864	บางใหญ่	บางกรวย	2722	5036I	6226	13	1:1000	574	0-0-20	18,000
32865	บางใหญ่	บางกรวย	2723	5036I	6226	13	1:1000	573	0-0-20	18,000
32866	บางใหญ่	บางกรวย	2724	5036I	6226	13	1:1000	572	0-0-20	18,000
32867	บางใหญ่	บางกรวย	2725	5036I	6226	13	1:1000	571	0-0-20	18,000
32878	บางกรวย	บางกรวย	6096	5036I	6226	09	1:1000	1471	0-0-42	4,500

มีผลบังคับใช้ตั้งแต่วันที่

1 มกราคม พ.ศ. 2559

รอบบัญชี พ.ศ. 2559 - 2562

บัญชีกำหนดราคาประเมินทุนทรัพย์ที่ดิน

ในการจดทะเบียนสิทธิและนิติกรรมเกี่ยวกับอสังหาริมทรัพย์

เทศบาลเมือง บางกรวย

อำเภอ บางกรวย

จังหวัด นนทบุรี

หน้า 905

โฉนดที่ดินเลขที่	อำเภอ	ตำบล	หน้าสำรวจ	เครื่องหมายที่ดินระบบพิกัดฉาก ยู ที เอ็ม/ ศูนย์กำเนิด					เนื้อที่ (ไร่-งาน-ตร.วา)	ราคาประเมิน (บาท ต่อ ตร.วา)
				แผนที่ภูมิประเทศ	ระวาง	แผ่น	มาตราส่วน	เลขที่ดิน		
32925	บางกรวย	บางกรวย	6100	5036I	6026	16	1:1000	746	0-0-78	45,000
32932	บางกรวย	บางกรวย	6101	5036I	6226	13	1:1000	1513	0-0-29	18,000
32952	บางใหญ่	บางกรวย	2644	5036I	6026	15	1:1000	166	0-0-21	18,000
32953	บางใหญ่	บางกรวย	2645	5036I	6026	15	1:1000	165	0-0-21	18,000
32954	บางใหญ่	บางกรวย	2646	5036I	6026	15	1:1000	164	0-0-21	18,000
32955	บางใหญ่	บางกรวย	2647	5036I	6026	15	1:1000	163	0-0-24	18,000
32956	บางใหญ่	บางกรวย	2648	5036I	6026	15	1:1000	200	0-0-15.6	18,000
32957	บางใหญ่	บางกรวย	2649	5036I	6026	15	1:1000	209	0-0-15	18,000
32958	บางใหญ่	บางกรวย	2650	5036I	6026	15	1:1000	218	0-0-15	18,000
32959	บางใหญ่	บางกรวย	2651	5036I	6026	15	1:1000	227	0-0-16.2	18,000
32972	บางใหญ่	บางกรวย	2699	5036I	6026	12	1:1000	320	0-0-22.5	18,000
32973	บางใหญ่	บางกรวย	2700	5036I	6026	12	1:1000	319	0-0-21.3	18,000
32974	บางใหญ่	บางกรวย	2701	5036I	6026	12	1:1000	318	0-0-22.2	18,000
32979	บางใหญ่	บางกรวย	2671	5036I	6226	09	1:1000	1025	0-0-16	18,000
32980	บางใหญ่	บางกรวย	2672	5036I	6226	09	1:1000	1024	0-0-16	18,000
32981	บางใหญ่	บางกรวย	2673	5036I	6226	09	1:1000	1023	0-0-16	18,000
32982	บางใหญ่	บางกรวย	2674	5036I	6226	09	1:1000	1022	0-0-16	18,000
32983	บางใหญ่	บางกรวย	2698	5036I	6226	13	1:1000	697	0-0-4	9,000
33192	บางใหญ่	บางกรวย	2708	5036I	6226	13	1:1000	562	0-0-1	18,000
33193	บางใหญ่	บางกรวย	2709	5036I	6226	13	1:1000	569	0-0-1	18,000

มีผลบังคับใช้ตั้งแต่วันที่

1 มกราคม พ.ศ. 2559

รอบบัญชี พ.ศ. 2559 - 2562

บัญชีกำหนดราคาประเมินทุนทรัพย์ที่ดิน

ในการจดทะเบียนสิทธิและนิติกรรมเกี่ยวกับอสังหาริมทรัพย์

เทศบาลเมือง บางกรวย

อำเภอ บางกรวย

จังหวัด นนทบุรี

หน้า 906

โฉนดที่ดินเลขที่	อำเภอ	ตำบล	หน้าสำรวจ	เครื่องหมายที่ดินระบบพิกัดฉาก ยู ที เอ็ม/ ศูนย์กำเนิด					เนื้อที่ (ไร่-งาน-ตร.วา)	ราคาประเมิน (บาท ต่อ ตร.วา)
				แผนที่ภูมิประเทศ	ระวาง	แผ่น	มาตราส่วน	เลขที่ดิน		
33194	บางใหญ่	บางกรวย	2710	5036I	6226	13	1:1000	568	0-0-20	18,000
33195	บางใหญ่	บางกรวย	2711	5036I	6226	13	1:1000	567	0-0-20	18,000
33196	บางใหญ่	บางกรวย	2712	5036I	6226	13	1:1000	566	0-0-21	18,000
33197	บางใหญ่	บางกรวย	2713	5036I	6226	13	1:1000	565	0-0-21	18,000
33198	บางใหญ่	บางกรวย	2714	5036I	6226	13	1:1000	564	0-0-17	18,000
33211	บางใหญ่	บางกรวย	2755	5036I	6226	09	1:1000	991	0-0-1	18,000
33212	บางใหญ่	บางกรวย	2756	5036I	6226	13	1:1000	753	0-0-4	18,000
33213	บางใหญ่	บางกรวย	2757	5036I	6226	13	1:1000	752	0-0-2.5	18,000
33214	บางใหญ่	บางกรวย	2758	5036I	6226	13	1:1000	751	0-0-9	18,000
33215	บางใหญ่	บางกรวย	2759	5036I	6226	13	1:1000	750	0-0-5	18,000
33216	บางใหญ่	บางกรวย	2760	5036I	6226	13	1:1000	749	0-0-1	18,000
33217	บางใหญ่	บางกรวย	2715	5036I	6226	13	1:1000	606	0-0-21	18,000
33218	บางใหญ่	บางกรวย	2716	5036I	6226	13	1:1000	607	0-0-21	18,000
33219	บางใหญ่	บางกรวย	2717	5036I	6226	13	1:1000	608	0-0-21	18,000
33220	บางใหญ่	บางกรวย	2718	5036I	6226	13	1:1000	609	0-0-21	18,000
33221	บางใหญ่	บางกรวย	2719	5036I	6226	13	1:1000	610	0-0-21	18,000
33222	บางใหญ่	บางกรวย	2720	5036I	6226	13	1:1000	611	0-0-18	18,000
33287	บางใหญ่	บางกรวย	2761	5036I	6226	13	1:1000	786	0-0-8	18,000
33288	บางใหญ่	บางกรวย	2762	5036I	6226	13	1:1000	787	0-0-17	18,000
33289	บางใหญ่	บางกรวย	2763	5036I	6226	13	1:1000	788	0-0-17	18,000

มีผลบังคับใช้ตั้งแต่วันที่

1 มกราคม พ.ศ. 2559

รอบบัญชี พ.ศ. 2559 - 2562

บัญชีกำหนดราคาประเมินทุนทรัพย์ที่ดิน

ในการจดทะเบียนสิทธิและนิติกรรมเกี่ยวกับอสังหาริมทรัพย์

เทศบาลเมือง บางกรวย

อำเภอ บางกรวย

จังหวัด นนทบุรี

หน้า 907

โฉนดที่ดินเลขที่	อำเภอ	ตำบล	หน้าสำรวจ	เครื่องหมายที่ดินระบบพิกัดฉาก ยู ที เอ็ม/ ศูนย์กำเนิด					เนื้อที่ (ไร่-งาน-ตร.วา)	ราคาประเมิน (บาท ต่อ ตร.วา)
				แผนที่ภูมิประเทศ	ระวาง	แผ่น	มาตราส่วน	เลขที่ดิน		
33297	บางใหญ่	บางกรวย	2726	5036I	6226	09	1:1000	6	0-0-2	45,000
33298	บางใหญ่	บางกรวย	2727	5036I	6226	09	1:1000	8	0-0-17	45,000
33299	บางใหญ่	บางกรวย	2728	5036I	6226	09	1:1000	9	0-0-18	45,000
33300	บางใหญ่	บางกรวย	2729	5036I	6026	12	1:1000	313	0-0-19	45,000
33301	บางใหญ่	บางกรวย	2730	5036I	6026	12	1:1000	312	0-0-19	45,000
33302	บางใหญ่	บางกรวย	2731	5036I	6026	12	1:1000	311	0-0-19	45,000
33303	บางใหญ่	บางกรวย	2732	5036I	6026	12	1:1000	310	0-0-20	45,000
33304	บางใหญ่	บางกรวย	2733	5036I	6026	12	1:1000	309	0-0-20	45,000
33305	บางใหญ่	บางกรวย	2734	5036I	6026	12	1:1000	308	0-0-20	45,000
33306	บางใหญ่	บางกรวย	2735	5036I	6026	12	1:1000	307	0-0-20	45,000
33307	บางใหญ่	บางกรวย	2736	5036I	6026	12	1:1000	306	0-0-21	45,000
33308	บางใหญ่	บางกรวย	2737	5036I	6226	09	1:1000	12	0-0-13	18,000
33309	บางใหญ่	บางกรวย	2738	5036I	6226	09	1:1000	11	0-0-32	18,000
33310	บางใหญ่	บางกรวย	2739	5036I	6226	09	1:1000	25	0-0-8	18,000
33311	บางใหญ่	บางกรวย	2740	5036I	6226	09	1:1000	24	0-0-21	18,000
33312	บางใหญ่	บางกรวย	2741	5036I	6226	09	1:1000	23	0-0-21	18,000
33313	บางใหญ่	บางกรวย	2742	5036I	6226	09	1:1000	22	0-0-21	18,000
33314	บางใหญ่	บางกรวย	2743	5036I	6226	09	1:1000	21	0-0-21	18,000
33315	บางใหญ่	บางกรวย	2744	5036I	6226	09	1:1000	20	0-0-21	18,000
33316	บางใหญ่	บางกรวย	2745	5036I	6226	09	1:1000	19	0-0-21	18,000

มีผลบังคับใช้ตั้งแต่วันที่

1 มกราคม พ.ศ. 2559

รอบบัญชี พ.ศ. 2559 - 2562

บัญชีกำหนดราคาประเมินทุนทรัพย์ที่ดิน

ในการจดทะเบียนสิทธิและนิติกรรมเกี่ยวกับอสังหาริมทรัพย์

เทศบาลเมือง บางกรวย

อำเภอ บางกรวย

จังหวัด นนทบุรี

หน้า 908

โฉนดที่ดินเลขที่	อำเภอ	ตำบล	หน้าสำรวจ	เครื่องหมายที่ดินระบบพิกัดฉาก ยู ที เอ็ม/ ศูนย์กำเนิด					เนื้อที่ (ไร่-งาน-ตร.วา)	ราคาประเมิน (บาท ต่อ ตร.วา)
				แผนที่ภูมิประเทศ	ระวาง	แผ่น	มาตราส่วน	เลขที่ดิน		
33317	บางใหญ่	บางกรวย	2746	5036I	6226	09	1:1000	18	0-0-21	18,000
33317	บางกรวย	บางกรวย	6102	5036I	6226	13	1:1000	1514	0-0-29	18,000
33318	บางใหญ่	บางกรวย	2747	5036I	6026	12	1:1000	315	0-0-37	18,000
33348	บางกรวย	บางกรวย	6103	5036I	6224	01	1:1000	300	0-0-37.2	6,500
33349	บางกรวย	บางกรวย	6104	5036I	6224	01	1:1000	301	0-1-0	6,500
33350	บางกรวย	บางกรวย	6105	5036I	6224	01	1:1000	302	0-0-87	6,500
33350	บางใหญ่	บางกรวย	2748	5036I	6226	13	1:1000	747	0-0-21.3	18,000
33351	บางใหญ่	บางกรวย	2749	5036I	6226	13	1:1000	746	0-0-21.3	18,000
33352	บางใหญ่	บางกรวย	2750	5036I	6226	13	1:1000	745	0-0-21	18,000
33353	บางใหญ่	บางกรวย	2751	5036I	6226	13	1:1000	744	0-0-21.3	18,000
33354	บางกรวย	บางกรวย	6109	5036I	6026	12	1:1000	726	0-0-29.7	6,500
33354	บางใหญ่	บางกรวย	2752	5036I	6226	13	1:1000	743	0-0-21.3	18,000
33355	บางกรวย	บางกรวย	6110	5036I	6026	12	1:1000	727	0-0-21.8	6,500
33355	บางใหญ่	บางกรวย	2753	5036I	6226	13	1:1000	742	0-0-21.3	18,000
33356	บางกรวย	บางกรวย	6111	5036I	6026	12	1:1000	728	0-0-36	6,500
33356	บางใหญ่	บางกรวย	2754	5036I	6226	13	1:1000	741	0-0-21.3	18,000
33368	บางกรวย	บางกรวย	6114	5036I	6026	12	1:1000	730	0-0-11.9	6,500
33369	บางกรวย	บางกรวย	6115	5036I	6026	12	1:1000	731	0-0-12.6	6,500
33387	บางกรวย	บางกรวย	6116	5036I	6224	01	1:1000	303	0-0-46.6	30,000
33388	บางกรวย	บางกรวย	6117	5036I	6224	01	1:1000	304	0-0-46.6	30,000

มีผลบังคับใช้ตั้งแต่วันที่

1 มกราคม พ.ศ. 2559

รอบบัญชี พ.ศ. 2559 - 2562

บัญชีกำหนดราคาประเมินทุนทรัพย์ที่ดิน

ในการจดทะเบียนสิทธิและนิติกรรมเกี่ยวกับอสังหาริมทรัพย์

เทศบาลเมือง บางกรวย

อำเภอ บางกรวย

จังหวัด นนทบุรี

หน้า 909

โฉนดที่ดินเลขที่	อำเภอ	ตำบล	หน้าสำรวจ	เครื่องหมายที่ดินระบบพิกัดฉาก ยู ที เอ็ม/ ศูนย์กำเนิด					เนื้อที่ (ไร่-งาน-ตร.วา)	ราคาประเมิน (บาท ต่อ ตร.วา)
				แผนที่ภูมิประเทศ	ระวาง	แผ่น	มาตราส่วน	เลขที่ดิน		
33389	บางกรวย	บางกรวย	6118	5036I	6224	01	1:1000	305	0-0-46.6	30,000
33390	บางกรวย	บางกรวย	6119	5036I	6224	01	1:1000	306	0-0-46.6	30,000
33396	บางกรวย	บางกรวย	6120	5036I	6224	01	1:1000	307	0-1-36	12,000
33397	บางกรวย	บางกรวย	6121	5036I	6224	01	1:1000	308	0-1-36	12,000
33398	บางกรวย	บางกรวย	6122	5036I	6224	01	1:1000	309	0-1-36	12,000
33399	บางกรวย	บางกรวย	6123	5036I	6224	01	1:1000	310	0-1-36	12,000
33400	บางกรวย	บางกรวย	6124	5036I	6224	01	1:1000	311	0-0-54	30,000
33401	บางกรวย	บางกรวย	6125	5036I	6224	01	1:1000	312	0-0-82	30,000
33412	บางกรวย	บางกรวย	6126	5036I	6226	13	1:1000	1515	0-0-25.5	18,000
33427	บางกรวย	บางกรวย	6127	5036I	6024	06	1:1000	161	0-2-66.9	26,000
33428	บางกรวย	บางกรวย	6129	5036I	6026	08	1:1000	145	0-0-55	10,000
33429	บางกรวย	บางกรวย	6130	5036I	6026	08	1:1000	610	0-0-92	20,000
33430	บางกรวย	บางกรวย	6131	5036I	6026	08	1:1000	611	0-0-90	20,000
33431	บางกรวย	บางกรวย	6132	5036I	6026	08	1:1000	612	0-1-59	20,000
33432	บางกรวย	บางกรวย	6133	5036I	6026	08	1:1000	613	0-0-69	20,000
33433	บางกรวย	บางกรวย	6134	5036I	6026	08	1:1000	614	0-0-67	20,000
33449	บางกรวย	บางกรวย	6135	5036I	6226	05	1:1000	667	0-1-95	9,450
33450	บางกรวย	บางกรวย	6136	5036I	6226	05	1:1000	668	0-1-92	13,500
33570	บางใหญ่	บางกรวย	2764	5036I	6026	16	1:1000	195	0-0-17	18,000
33571	บางใหญ่	บางกรวย	2765	5036I	6026	16	1:1000	196	0-0-17	18,000

มีผลบังคับใช้ตั้งแต่วันที่

1 มกราคม พ.ศ. 2559

รอบบัญชี พ.ศ. 2559 - 2562

บัญชีกำหนดราคาประเมินทุนทรัพย์ที่ดิน

ในการจดทะเบียนสิทธิและนิติกรรมเกี่ยวกับอสังหาริมทรัพย์

เทศบาลเมือง บางกรวย

อำเภอ บางกรวย

จังหวัด นนทบุรี

หน้า 910

โฉนดที่ดินเลขที่	อำเภอ	ตำบล	หน้าสำรวจ	เครื่องหมายที่ดินระบบพิกัดฉาก ยู ที เอ็ม/ ศูนย์กำเนิด					เนื้อที่ (ไร่-งาน-ตร.วา)	ราคาประเมิน (บาท ต่อ ตร.วา)
				แผนที่ภูมิประเทศ	ระวาง	แผ่น	มาตราส่วน	เลขที่ดิน		
33572	บางใหญ่	บางกรวย	2766	5036I	6026	16	1:1000	197	0-0-17	18,000
33573	บางใหญ่	บางกรวย	2767	5036I	6026	16	1:1000	198	0-0-17	18,000
33574	บางใหญ่	บางกรวย	2768	5036I	6026	16	1:1000	199	0-0-17	18,000
33575	บางใหญ่	บางกรวย	2769	5036I	6026	16	1:1000	200	0-0-17	18,000
33576	บางใหญ่	บางกรวย	2770	5036I	6026	16	1:1000	201	0-0-17	18,000
33577	บางใหญ่	บางกรวย	2772	5036I	6226	13	1:1000	792	0-0-16.5	18,000
33639	บางกรวย	บางกรวย	4066	5036I	6226	06	1:1000	187	0-0-37	18,000
33697	บางกรวย	บางกรวย	6137	5036I	6226	06	1:1000	635	0-0-23	18,000
33828	บางใหญ่	บางกรวย	2771	5036I	6224	01	1:1000	79	0-0-47	18,000
33901	บางกรวย	บางกรวย	6138	5036I	6224	01	1:1000	139	0-0-41	15,000
33917	บางใหญ่	บางกรวย	2774	5036I	6226	09	1:1000	262	0-0-19.1	18,000
33918	บางใหญ่	บางกรวย	2775	5036I	6226	09	1:1000	265	0-0-19.5	18,000
33919	บางใหญ่	บางกรวย	2776	5036I	6226	09	1:1000	267	0-0-19	18,000
33920	บางใหญ่	บางกรวย	2777	5036I	6226	09	1:1000	268	0-0-19.5	18,000
33921	บางใหญ่	บางกรวย	2778	5036I	6226	09	1:1000	270	0-0-19.5	18,000
33922	บางใหญ่	บางกรวย	2779	5036I	6226	09	1:1000	272	0-0-19	18,000
33922	บางกรวย	บางกรวย	6140	5036I	6226	14	1:1000	890	0-0-10.5	9,000
33923	บางใหญ่	บางกรวย	2780	5036I	6226	09	1:1000	273	0-0-19	18,000
33923	บางกรวย	บางกรวย	6141	5036I	6226	14	1:1000	891	0-0-10.6	9,000
33924	บางใหญ่	บางกรวย	2781	5036I	6226	09	1:1000	274	0-0-19.3	18,000

มีผลบังคับใช้ตั้งแต่วันที่

1 มกราคม พ.ศ. 2559

รอบบัญชี พ.ศ. 2559 - 2562

บัญชีกำหนดราคาประเมินทุนทรัพย์ที่ดิน

ในการจดทะเบียนสิทธิและนิติกรรมเกี่ยวกับอสังหาริมทรัพย์

เทศบาลเมือง บางกรวย

อำเภอ บางกรวย

จังหวัด นนทบุรี

หน้า 911

โฉนดที่ดินเลขที่	อำเภอ	ตำบล	หน้าสำรวจ	เครื่องหมายที่ดินระบบพิกัดฉาก ยู ที เอ็ม/ ศูนย์กำเนิด					เนื้อที่ (ไร่-งาน-ตร.วา)	ราคาประเมิน (บาท ต่อ ตร.วา)
				แผนที่ภูมิประเทศ	ระวาง	แผ่น	มาตราส่วน	เลขที่ดิน		
33924	บางกรวย	บางกรวย	6142	5036I	6226	14	1:1000	892	0-0-11	9,000
33925	บางกรวย	บางกรวย	6143	5036I	6224	02	1:1000	1067	0-0-24.5	9,000
33925	บางใหญ่	บางกรวย	2782	5036I	6226	09	1:1000	258	0-0-20	18,000
33926	บางกรวย	บางกรวย	6144	5036I	6224	02	1:1000	1068	0-0-5	9,000
33926	บางใหญ่	บางกรวย	2783	5036I	6226	09	1:1000	256	0-0-20	18,000
33927	บางใหญ่	บางกรวย	2784	5036I	6226	09	1:1000	252	0-0-20	18,000
33928	บางใหญ่	บางกรวย	2785	5036I	6226	09	1:1000	251	0-0-20	18,000
33929	บางใหญ่	บางกรวย	2786	5036I	6226	09	1:1000	248	0-0-20	18,000
33930	บางใหญ่	บางกรวย	2787	5036I	6226	09	1:1000	246	0-0-20	18,000
33994	บางใหญ่	บางกรวย	2826	5036I	6026	15	1:1000	226	0-0-16.1	18,000
33995	บางใหญ่	บางกรวย	2827	5036I	6026	15	1:1000	225	0-0-16	18,000
33996	บางใหญ่	บางกรวย	2828	5036I	6026	15	1:1000	224	0-0-15.8	18,000
33997	บางใหญ่	บางกรวย	2829	5036I	6026	15	1:1000	223	0-0-15.7	18,000
33998	บางใหญ่	บางกรวย	2830	5036I	6026	15	1:1000	222	0-0-15.6	18,000
33999	บางใหญ่	บางกรวย	2831	5036I	6026	15	1:1000	221	0-0-15.4	18,000
34000	บางใหญ่	บางกรวย	2832	5036I	6026	15	1:1000	220	0-0-15.3	18,000
34001	บางใหญ่	บางกรวย	2833	5036I	6026	15	1:1000	219	0-0-15.1	18,000
34002	บางใหญ่	บางกรวย	2811	5036I	6026	15	1:1000	234	0-0-15.3	18,000
34003	บางใหญ่	บางกรวย	2812	5036I	6026	15	1:1000	233	0-0-15.3	18,000
34004	บางใหญ่	บางกรวย	2813	5036I	6026	15	1:1000	232	0-0-15.3	18,000

มีผลบังคับใช้ตั้งแต่วันที่

1 มกราคม พ.ศ. 2559

รอบบัญชี พ.ศ. 2559 - 2562

บัญชีกำหนดราคาประเมินทุนทรัพย์ที่ดิน

ในการจดทะเบียนสิทธิและนิติกรรมเกี่ยวกับอสังหาริมทรัพย์

เทศบาลเมือง บางกรวย

อำเภอ บางกรวย

จังหวัด นนทบุรี

หน้า 912

โฉนดที่ดินเลขที่	อำเภอ	ตำบล	หน้าสำรวจ	เครื่องหมายที่ดินระบบพิกัดฉาก ยู ที เอ็ม/ ศูนย์กำเนิด					เนื้อที่ (ไร่-งาน-ตร.วา)	ราคาประเมิน (บาท ต่อ ตร.วา)
				แผนที่ภูมิประเทศ	ระวาง	แผ่น	มาตราส่วน	เลขที่ดิน		
34005	บางใหญ่	บางกรวย	2814	5036I	6026	15	1:1000	231	0-0-15.4	18,000
34006	บางใหญ่	บางกรวย	2815	5036I	6026	15	1:1000	230	0-0-15	18,000
34007	บางใหญ่	บางกรวย	2816	5036I	6026	15	1:1000	229	0-0-15.8	18,000
34008	บางใหญ่	บางกรวย	2817	5036I	6026	15	1:1000	228	0-0-16.1	18,000
34009	บางใหญ่	บางกรวย	2834	5036I	6026	15	1:1000	208	0-0-15.1	18,000
34010	บางใหญ่	บางกรวย	2835	5036I	6026	15	1:1000	207	0-0-15.2	18,000
34011	บางใหญ่	บางกรวย	2836	5036I	6026	15	1:1000	206	0-0-15.2	18,000
34012	บางใหญ่	บางกรวย	2837	5036I	6026	15	1:1000	205	0-0-15.3	18,000
34013	บางใหญ่	บางกรวย	2838	5036I	6026	15	1:1000	204	0-0-15.3	18,000
34014	บางใหญ่	บางกรวย	2839	5036I	6026	15	1:1000	203	0-0-15.3	18,000
34015	บางใหญ่	บางกรวย	2840	5036I	6026	15	1:1000	202	0-0-15.5	18,000
34016	บางใหญ่	บางกรวย	2841	5036I	6026	15	1:1000	201	0-0-15.5	18,000
34054	บางใหญ่	บางกรวย	2796	5036I	6226	13	1:1000	24	0-0-18	18,000
34055	บางใหญ่	บางกรวย	2797	5036I	6226	13	1:1000	136	0-0-5	18,000
34056	บางใหญ่	บางกรวย	2798	5036I	6226	13	1:1000	129	0-0-24	18,000
34057	บางใหญ่	บางกรวย	2799	5036I	6226	13	1:1000	135	0-0-11	18,000
34058	บางใหญ่	บางกรวย	2800	5036I	6226	13	1:1000	134	0-0-17	18,000
34059	บางใหญ่	บางกรวย	2801	5036I	6226	13	1:1000	128	0-0-50	18,000
34062	บางใหญ่	บางกรวย	2863	5036I	6026	12	1:1000	559	0-0-94	45,000
34074	บางใหญ่	บางกรวย	2850	5036I	6026	16	1:1000	595	0-1-0	20,000

มีผลบังคับใช้ตั้งแต่วันที่

1 มกราคม พ.ศ. 2559

รอบบัญชี พ.ศ. 2559 - 2562

บัญชีกำหนดราคาประเมินทุนทรัพย์ที่ดิน

ในการจดทะเบียนสิทธิและนิติกรรมเกี่ยวกับอสังหาริมทรัพย์

เทศบาลเมือง บางกรวย

อำเภอ บางกรวย

จังหวัด นนทบุรี

หน้า 913

โฉนดที่ดินเลขที่	อำเภอ	ตำบล	หน้าสำรวจ	เครื่องหมายที่ดินระบบพิกัดฉาก ยู ที เอ็ม/ ศูนย์กำเนิด					เนื้อที่ (ไร่-งาน-ตร.วา)	ราคาประเมิน (บาท ต่อ ตร.วา)
				แผนที่ภูมิประเทศ	ระวาง	แผ่น	มาตราส่วน	เลขที่ดิน		
34075	บางใหญ่	บางกรวย	2851	5036I	6024	04	1:1000	42	0-1-51	11,000
34076	บางใหญ่	บางกรวย	2852	5036I	6024	04	1:1000	41	0-2-46	11,000
34077	บางใหญ่	บางกรวย	2848	5036I	6026	16	1:1000	538	0-1-24	20,000
34085	บางใหญ่	บางกรวย	2803	5036I	6026	15	1:1000	167	0-0-20.7	18,000
34086	บางใหญ่	บางกรวย	2804	5036I	6026	15	1:1000	235	0-0-15.4	18,000
34087	บางใหญ่	บางกรวย	2805	5036I	6026	15	1:1000	236	0-0-15.5	18,000
34088	บางใหญ่	บางกรวย	2806	5036I	6026	15	1:1000	237	0-0-15.3	18,000
34089	บางใหญ่	บางกรวย	2807	5036I	6026	15	1:1000	238	0-0-15.3	18,000
34090	บางใหญ่	บางกรวย	2808	5036I	6026	15	1:1000	239	0-0-15.2	18,000
34091	บางใหญ่	บางกรวย	2809	5036I	6026	15	1:1000	240	0-0-15.2	18,000
34092	บางใหญ่	บางกรวย	2810	5036I	6026	15	1:1000	241	0-0-26.1	18,000
34144	บางใหญ่	บางกรวย	2854	5036I	6226	13	1:1000	1429	0-0-16	18,000
34192	บางใหญ่	บางกรวย	2818	5036I	6026	15	1:1000	217	0-0-14.8	18,000
34193	บางใหญ่	บางกรวย	2819	5036I	6026	15	1:1000	216	0-0-14.7	18,000
34194	บางใหญ่	บางกรวย	2820	5036I	6026	15	1:1000	215	0-0-15.5	18,000
34195	บางใหญ่	บางกรวย	2821	5036I	6026	15	1:1000	214	0-0-14.7	18,000
34196	บางใหญ่	บางกรวย	2822	5036I	6026	15	1:1000	213	0-0-14.7	18,000
34197	บางใหญ่	บางกรวย	2823	5036I	6026	15	1:1000	212	0-0-14.8	18,000
34198	บางใหญ่	บางกรวย	2824	5036I	6026	15	1:1000	211	0-0-14.9	18,000
34199	บางใหญ่	บางกรวย	2825	5036I	6026	15	1:1000	210	0-0-14.9	18,000

มีผลบังคับใช้ตั้งแต่วันที่

1 มกราคม พ.ศ. 2559

รอบบัญชี พ.ศ. 2559 - 2562

บัญชีกำหนดราคาประเมินทุนทรัพย์ที่ดิน

ในการจดทะเบียนสิทธิและนิติกรรมเกี่ยวกับอสังหาริมทรัพย์

เทศบาลเมือง บางกรวย

อำเภอ บางกรวย

จังหวัด นนทบุรี

หน้า 914

โฉนดที่ดินเลขที่	อำเภอ	ตำบล	หน้าสำรวจ	เครื่องหมายที่ดินระบบพิกัดฉาก ยู ที เอ็ม/ ศูนย์กำเนิด					เนื้อที่ (ไร่-งาน-ตร.วา)	ราคาประเมิน (บาท ต่อ ตร.วา)
				แผนที่ภูมิประเทศ	ระวาง	แผ่น	มาตราส่วน	เลขที่ดิน		
34286	บางใหญ่	บางกรวย	2853	5036I	6026	16	1:1000	539	0-1-23	20,000
34287	บางใหญ่	บางกรวย	2865	5036I	6026	16	1:1000	218	0-1-33	9,000
34288	บางใหญ่	บางกรวย	2866	5036I	6026	16	1:1000	217	0-1-40	9,000
34289	บางใหญ่	บางกรวย	2872	5036I	6026	16	1:1000	215	0-0-93	9,000
34290	บางใหญ่	บางกรวย	2867	5036I	6026	16	1:1000	540	0-1-23	20,000
34291	บางใหญ่	บางกรวย	2849	5036I	6026	16	1:1000	557	0-0-26.5	20,000
34441	บางกรวย	บางกรวย	6146	5036I	6226	13	1:1000	1516	0-0-79.5	11,500
34442	บางกรวย	บางกรวย	6147	5036I	6226	13	1:1000	1517	0-0-79.5	6,500
34443	บางกรวย	บางกรวย	6148	5036I	6226	13	1:1000	1518	0-0-79.5	6,500
34444	บางกรวย	บางกรวย	6149	5036I	6226	13	1:1000	1519	0-0-79.5	11,500
34445	บางกรวย	บางกรวย	6150	5036I	6226	13	1:1000	1520	0-0-79.5	6,500
34466	บางกรวย	บางกรวย	6151	5036I	6224	01	1:1000	314	0-0-69.5	12,000
34507	บางใหญ่	บางกรวย	2885	5036I	5824	08	1:1000	436	0-0-28	28,000
34509	บางใหญ่	บางกรวย	2857	5036I	5824	08	1:1000	434	0-0-35	28,000
34607	บางใหญ่	บางกรวย	4176	5036I	6026	12	1:1000	125	0-1-17	22,000
34608	บางใหญ่	บางกรวย	4177	5036I	6026	12	1:1000	132	0-0-60	22,000
34610	บางใหญ่	บางกรวย	4179	5036I	6026	12	1:1000	134	0-2-64	11,000
34611	บางใหญ่	บางกรวย	4180	5036I	6026	12	1:1000	129	0-1-13	11,000
34612	บางใหญ่	บางกรวย	4181	5036I	6026	12	1:1000	130	0-1-25	22,000
34613	บางใหญ่	บางกรวย	4182	5036I	6026	12	1:1000	126	0-1-92	22,000

มีผลบังคับใช้ตั้งแต่วันที่

1 มกราคม พ.ศ. 2559

รอบบัญชี พ.ศ. 2559 - 2562

บัญชีกำหนดราคาประเมินทุนทรัพย์ที่ดิน

ในการจดทะเบียนสิทธิและนิติกรรมเกี่ยวกับอสังหาริมทรัพย์

เทศบาลเมือง บางกรวย

อำเภอ บางกรวย

จังหวัด นนทบุรี

หน้า 915

โฉนดที่ดินเลขที่	อำเภอ	ตำบล	หน้าสำรวจ	เครื่องหมายที่ดินระบบพิกัดฉาก ยู ที เอ็ม/ ศูนย์กำเนิด					เนื้อที่ (ไร่-งาน-ตร.วา)	ราคาประเมิน (บาท ต่อ ตร.วา)
				แผนที่ภูมิประเทศ	ระวาง	แผ่น	มาตราส่วน	เลขที่ดิน		
34614	บางใหญ่	บางกรวย	4183	5036I	6026	12	1:1000	127	0-0-83	22,000
34682	บางใหญ่	บางกรวย	2842	5036I	6224	01	1:1000	22	0-0-20	30,000
34683	บางใหญ่	บางกรวย	2843	5036I	6224	01	1:1000	24	0-0-29	6,500
34684	บางใหญ่	บางกรวย	2844	5036I	6224	01	1:1000	32	0-0-15	6,500
34685	บางใหญ่	บางกรวย	2845	5036I	6224	01	1:1000	31	0-0-15	6,500
34686	บางใหญ่	บางกรวย	2846	5036I	6224	01	1:1000	30	0-0-15	6,500
34687	บางใหญ่	บางกรวย	2847	5036I	6224	01	1:1000	29	0-0-15	6,500
34697	บางใหญ่	บางกรวย	2788	5036I	6024	03	1:1000	534	0-0-36	22,000
34704	บางใหญ่	บางกรวย	3376	5036I	5824	08	1:1000	115	1-0-0	50,000
34782	บางใหญ่	บางกรวย	2891	5036I	6026	16	1:1000	277	0-0-9	18,000
34809	บางกรวย	บางกรวย	6153	5036I	6224	01	1:1000	315	0-0-50	30,000
34810	บางกรวย	บางกรวย	6154	5036I	6224	01	1:1000	316	0-0-12.8	6,500
34825	บางใหญ่	บางกรวย	6197	5036I	6226	10	1:1000	246	0-0-7	6,500
34829	บางใหญ่	บางกรวย	2895	5036I	6226	13	1:1000	88	0-0-63	9,000
34871	บางใหญ่	บางกรวย	2899	5036I	6226	09	1:1000	430	0-0-37	7,000
34872	บางใหญ่	บางกรวย	2900	5036I	6226	09	1:1000	428	0-1-0	7,000
34884	บางใหญ่	บางกรวย	2855	5036I	6026	12	1:1000	234	0-0-18	11,000
34885	บางใหญ่	บางกรวย	2856	5036I	6026	12	1:1000	182	0-0-16	45,000
34886	บางใหญ่	บางกรวย	6203	5036I	6026	12	1:1000	183	0-0-16	45,000
34887	บางใหญ่	บางกรวย	2858	5036I	6026	12	1:1000	184	0-0-15	45,000

มีผลบังคับใช้ตั้งแต่วันที่

1 มกราคม พ.ศ. 2559

รอบบัญชี พ.ศ. 2559 - 2562

บัญชีกำหนดราคาประเมินทุนทรัพย์ที่ดิน

ในการจดทะเบียนสิทธิและนิติกรรมเกี่ยวกับอสังหาริมทรัพย์

เทศบาลเมือง บางกรวย

อำเภอ บางกรวย

จังหวัด นนทบุรี

หน้า 916

โฉนดที่ดินเลขที่	อำเภอ	ตำบล	หน้าสำรวจ	เครื่องหมายที่ดินระบบพิกัดฉาก ยู ที เอ็ม/ ศูนย์กำหนด					เนื้อที่ (ไร่-งาน-ตร.วา)	ราคาประเมิน (บาท ต่อ ตร.วา)
				แผนที่ภูมิประเทศ	ระวาง	แผ่น	มาตราส่วน	เลขที่ดิน		
34888	บางใหญ่	บางกรวย	2859	5036I	6026	12	1:1000	185	0-0-15	45,000
34889	บางใหญ่	บางกรวย	2860	5036I	6026	12	1:1000	186	0-0-15	45,000
34890	บางใหญ่	บางกรวย	2861	5036I	6026	12	1:1000	187	0-0-14	45,000
34891	บางใหญ่	บางกรวย	2862	5036I	6026	12	1:1000	189	0-0-46	22,500
34894	บางใหญ่	บางกรวย	2873	5036I	6026	12	1:1000	112	0-0-67	11,000
34895	บางใหญ่	บางกรวย	2874	5036I	6026	12	1:1000	113	0-0-35	11,000
34896	บางใหญ่	บางกรวย	2875	5036I	6026	12	1:1000	111	0-0-21	22,000
34897	บางใหญ่	บางกรวย	2876	5036I	6026	12	1:1000	94	0-0-16	22,000
34898	บางใหญ่	บางกรวย	2877	5036I	6026	12	1:1000	93	0-0-27	11,000
34898	บางกรวย	บางกรวย	6155	5036I	6226	06	1:1000	637	0-1-41.5	18,000
34899	บางใหญ่	บางกรวย	2878	5036I	6026	12	1:1000	92	0-1-78	11,000
34899	บางกรวย	บางกรวย	6156	5036I	6226	06	1:1000	638	0-0-26.9	18,000
34900	บางใหญ่	บางกรวย	2879	5036I	6026	12	1:1000	77	0-0-19	22,000
34900	บางกรวย	บางกรวย	6157	5036I	6226	06	1:1000	639	0-0-24.3	18,000
34901	บางใหญ่	บางกรวย	2880	5036I	6026	12	1:1000	91	0-0-12	11,000
34901	บางกรวย	บางกรวย	6158	5036I	6226	06	1:1000	640	0-0-24.3	18,000
34902	บางกรวย	บางกรวย	6159	5036I	6226	06	1:1000	641	0-0-24.3	18,000
34903	บางกรวย	บางกรวย	6160	5036I	6226	06	1:1000	642	0-0-24.3	18,000
34964	บางใหญ่	บางกรวย	6198	5036I	6224	01	1:1000	101	0-1-0	14,000
34969	บางใหญ่	บางกรวย	2901	5036I	6026	14	1:1000	126	2-0-10	21,000

มีผลบังคับใช้ตั้งแต่วันที่

1 มกราคม พ.ศ. 2559

รอบบัญชี พ.ศ. 2559 - 2562

บัญชีกำหนดราคาประเมินทุนทรัพย์ที่ดิน

ในการจดทะเบียนสิทธิและนิติกรรมเกี่ยวกับอสังหาริมทรัพย์

เทศบาลเมือง บางกรวย

อำเภอ บางกรวย

จังหวัด นนทบุรี

หน้า 917

โฉนดที่ดินเลขที่	อำเภอ	ตำบล	หน้าสำรวจ	เครื่องหมายที่ดินระบบพิกัดฉาก ยู ที เอ็ม/ ศูนย์กำเนิด					เนื้อที่ (ไร่-งาน-ตร.วา)	ราคาประเมิน (บาท ต่อ ตร.วา)
				แผนที่ภูมิประเทศ	ระวาง	แผ่น	มาตราส่วน	เลขที่ดิน		
35087	บางใหญ่	บางกรวย	6231	5036I	6226	01	1:1000	229	0-0-93	15,500
35122	บางใหญ่	บางกรวย	6227	5036I	6226	01	1:1000	253	0-0-23	18,000
35208	บางใหญ่	บางกรวย	2919	5036I	6026	12	1:1000	190	0-0-36	45,000
35209	บางใหญ่	บางกรวย	2920	5036I	6026	12	1:1000	191	0-0-28	45,000
35210	บางใหญ่	บางกรวย	2921	5036I	6026	12	1:1000	192	0-0-20	45,000
35211	บางใหญ่	บางกรวย	2922	5036I	6026	12	1:1000	193	0-0-20	45,000
35212	บางใหญ่	บางกรวย	2923	5036I	6026	12	1:1000	194	0-0-20	45,000
35213	บางใหญ่	บางกรวย	2924	5036I	6026	12	1:1000	195	0-0-31	45,000
35220	บางใหญ่	บางกรวย	2906	5036I	6026	15	1:1000	38	0-1-94	33,500
35258	บางกรวย	บางกรวย	6161	5036I	6224	01	1:1000	317	0-0-38	6,500
35259	บางกรวย	บางกรวย	6162	5036I	6224	01	1:1000	318	0-0-40	12,000
35349	บางใหญ่	บางกรวย	2956	5036I	6024	04	1:1000	76	0-0-80	20,000
35350	บางใหญ่	บางกรวย	2957	5036I	6024	04	1:1000	77	0-0-80	20,000
35351	บางใหญ่	บางกรวย	2958	5036I	6024	04	1:1000	78	0-0-81	20,000
35352	บางใหญ่	บางกรวย	2959	5036I	6024	04	1:1000	97	0-0-13	20,000
35353	บางใหญ่	บางกรวย	2960	5036I	6024	04	1:1000	96	0-0-12	20,000
35354	บางใหญ่	บางกรวย	2961	5036I	6024	04	1:1000	95	0-0-11	20,000
35363	บางใหญ่	บางกรวย	2904	5036I	6224	01	1:1000	71	0-1-31	4,500
35416	บางใหญ่	บางกรวย	3493	5036I	5824	07	1:1000	429	0-0-17	28,000
35439	บางใหญ่	บางกรวย	2881	5036I	6026	16	1:1000	495	0-0-50	6,500

มีผลบังคับใช้ตั้งแต่วันที่

1 มกราคม พ.ศ. 2559

รอบบัญชี พ.ศ. 2559 - 2562

บัญชีกำหนดราคาประเมินทุนทรัพย์ที่ดิน

ในการจดทะเบียนสิทธิและนิติกรรมเกี่ยวกับอสังหาริมทรัพย์

เทศบาลเมือง บางกรวย

อำเภอ บางกรวย

จังหวัด นนทบุรี

หน้า 918

โฉนดที่ดินเลขที่	อำเภอ	ตำบล	หน้าสำรวจ	เครื่องหมายที่ดินระบบพิกัดฉาก ยู ที เอ็ม/ ศูนย์กำเนิด					เนื้อที่ (ไร่-งาน-ตร.วา)	ราคาประเมิน (บาท ต่อ ตร.วา)
				แผนที่ภูมิประเทศ	ระวาง	แผ่น	มาตราส่วน	เลขที่ดิน		
35440	บางใหญ่	บางกรวย	2882	5036I	6026	16	1:1000	494	0-0-60	6,500
35441	บางใหญ่	บางกรวย	2883	5036I	6026	16	1:1000	493	0-0-50	6,500
35869	บางกรวย	บางกรวย	6170	5036I	6024	03	1:1000	15	0-0-96	22,000
35876	บางกรวย	บางกรวย	6171	5036I	6024	02	1:1000	116	0-0-80	22,000
35885	บางกรวย	บางกรวย	6180	5036I	5824	08	1:1000	360	0-0-18.3	28,000
35886	บางกรวย	บางกรวย	6181	5036I	5824	08	1:1000	313	0-0-17	28,000
35909	บางกรวย	บางกรวย	6182	5036I	5824	03	1:1000	51	0-0-23	6,500
35923	บางกรวย	บางกรวย	6232	5036I	6224	01	1:1000	125	0-0-27	30,000
35957	บางกรวย	บางกรวย	6233	5036I	6226	05	1:1000	528	0-0-6	6,500
35958	บางกรวย	บางกรวย	6234	5036I	6226	05	1:1000	671	0-1-93	6,500
35959	บางกรวย	บางกรวย	6235	5036I	6226	05	1:1000	672	0-1-83	6,500
35979	บางใหญ่	บางกรวย	2951	5036I	6026	16	1:1000	270	0-1-44	20,000
35980	บางใหญ่	บางกรวย	2952	5036I	6026	16	1:1000	269	0-1-44	20,000
35981	บางใหญ่	บางกรวย	2953	5036I	6026	16	1:1000	268	0-1-82	20,000
35982	บางใหญ่	บางกรวย	2954	5036I	6026	16	1:1000	267	0-1-83	20,000
35983	บางใหญ่	บางกรวย	2955	5036I	6026	16	1:1000	266	0-1-52	20,000
35988	บางใหญ่	บางกรวย	2930	5036I	6026	12	1:1000	522	0-0-6	45,000
35989	บางใหญ่	บางกรวย	2931	5036I	6026	12	1:1000	521	0-0-34	45,000
35990	บางใหญ่	บางกรวย	2932	5036I	6026	12	1:1000	520	0-0-34	45,000
35991	บางใหญ่	บางกรวย	2933	5036I	6026	12	1:1000	519	0-0-33	45,000

มีผลบังคับใช้ตั้งแต่วันที่

1 มกราคม พ.ศ. 2559

รอบบัญชี พ.ศ. 2559 - 2562

บัญชีกำหนดราคาประเมินทุนทรัพย์ที่ดิน

ในการจดทะเบียนสิทธิและนิติกรรมเกี่ยวกับอสังหาริมทรัพย์

เทศบาลเมือง บางกรวย

อำเภอ บางกรวย

จังหวัด นนทบุรี

หน้า 919

โฉนดที่ดินเลขที่	อำเภอ	ตำบล	หน้าสำรวจ	เครื่องหมายที่ดินระบบพิกัดฉาก ยู ที เอ็ม/ ศูนย์กำเนิด					เนื้อที่ (ไร่-งาน-ตร.วา)	ราคาประเมิน (บาท ต่อ ตร.วา)
				แผนที่ภูมิประเทศ	ระวาง	แผ่น	มาตราส่วน	เลขที่ดิน		
35992	บางใหญ่	บางกรวย	2934	5036I	6026	12	1:1000	518	0-0-33	45,000
35993	บางใหญ่	บางกรวย	2935	5036I	6026	12	1:1000	517	0-0-33	45,000
35994	บางใหญ่	บางกรวย	2936	5036I	6026	12	1:1000	516	0-0-33	45,000
35995	บางใหญ่	บางกรวย	2937	5036I	6026	12	1:1000	514	0-0-26	45,000
35996	บางใหญ่	บางกรวย	2938	5036I	6026	12	1:1000	512	0-0-32	45,000
35997	บางใหญ่	บางกรวย	2939	5036I	6026	12	1:1000	509	0-0-32	45,000
35998	บางใหญ่	บางกรวย	2940	5036I	6026	12	1:1000	508	0-0-32	45,000
35999	บางใหญ่	บางกรวย	2941	5036I	6026	12	1:1000	507	0-0-31	45,000
36001	บางใหญ่	บางกรวย	2925	5036I	6026	12	1:1000	528	0-0-35	45,000
36001	บางกรวย	บางกรวย	6236	5036I	6226	01	1:1000	99	0-2-56	5,800
36002	บางใหญ่	บางกรวย	2926	5036I	6026	12	1:1000	527	0-0-35	45,000
36002	บางกรวย	บางกรวย	6237	5036I	6226	01	1:1000	402	0-0-78	6,500
36003	บางใหญ่	บางกรวย	2927	5036I	6026	12	1:1000	526	0-0-35	45,000
36004	บางใหญ่	บางกรวย	2928	5036I	6026	12	1:1000	525	0-0-34	45,000
36005	บางใหญ่	บางกรวย	2929	5036I	6026	12	1:1000	524	0-0-34	45,000
36006	บางใหญ่	บางกรวย	2943	5036I	6026	12	1:1000	496	0-0-52	45,000
36007	บางใหญ่	บางกรวย	2944	5036I	6026	12	1:1000	497	0-0-28	45,000
36008	บางใหญ่	บางกรวย	2945	5036I	6026	12	1:1000	498	0-0-29	45,000
36009	บางใหญ่	บางกรวย	2946	5036I	6026	12	1:1000	499	0-0-30	45,000
36010	บางใหญ่	บางกรวย	2947	5036I	6026	12	1:1000	500	0-0-30	45,000

มีผลบังคับใช้ตั้งแต่วันที่

1 มกราคม พ.ศ. 2559

รอบบัญชี พ.ศ. 2559 - 2562

บัญชีกำหนดราคาประเมินทุนทรัพย์ที่ดิน

ในการจดทะเบียนสิทธิและนิติกรรมเกี่ยวกับอสังหาริมทรัพย์

เทศบาลเมือง บางกรวย

อำเภอ บางกรวย

จังหวัด นนทบุรี

หน้า 920

โฉนดที่ดินเลขที่	อำเภอ	ตำบล	หน้าสำรวจ	เครื่องหมายที่ดินระบบพิกัดฉาก ยู ที เอ็ม/ ศูนย์กำเนิด					เนื้อที่ (ไร่-งาน-ตร.วา)	ราคาประเมิน (บาท ต่อ ตร.วา)
				แผนที่ภูมิประเทศ	ระวาง	แผ่น	มาตราส่วน	เลขที่ดิน		
36011	บางใหญ่	บางกรวย	2948	5036I	6026	12	1:1000	501	0-0-30	45,000
36012	บางใหญ่	บางกรวย	2949	5036I	6026	12	1:1000	502	0-0-30	45,000
36013	บางใหญ่	บางกรวย	2950	5036I	6026	12	1:1000	503	0-0-31	45,000
36014	บางใหญ่	บางกรวย	2902	5036I	6026	12	1:1000	137	0-0-51	18,000
36015	บางใหญ่	บางกรวย	2903	5036I	6026	12	1:1000	150	0-1-38	18,000
36020	บางกรวย	บางกรวย	6511	5036I	6026	15	1:1000	291	0-1-10.1	25,000
36027	บางกรวย	บางกรวย	247	5036I	6226	13	1:1000	433	0-0-83	18,000
36028	บางกรวย	บางกรวย	6238	5036I	6224	01	1:1000	323	0-0-51	18,000
36029	บางกรวย	บางกรวย	6239	5036I	6224	01	1:1000	324	0-1-35	18,000
36030	บางกรวย	บางกรวย	6240	5036I	6224	01	1:1000	325	0-0-50	18,000
36031	บางกรวย	บางกรวย	6241	5036I	6226	13	1:1000	1521	0-1-66	18,000
36032	บางกรวย	บางกรวย	6242	5036I	6226	13	1:1000	1522	0-1-35	11,500
36051	บางใหญ่	บางกรวย	2973	5036I	6224	01	1:1000	63	0-0-20	14,000
36065	บางใหญ่	บางกรวย	2907	5036I	6026	15	1:1000	248	0-2-65	11,500
36066	บางใหญ่	บางกรวย	2908	5036I	6026	15	1:1000	252	0-2-0	11,500
36067	บางใหญ่	บางกรวย	2909	5036I	6026	15	1:1000	253	0-2-0	11,500
36083	บางใหญ่	บางกรวย	2990	5036I	6226	13	1:1000	61	0-0-1	18,000
36129	บางกรวย	บางกรวย	271	5036I	6226	09	1:1000	31	2-3-16.6	39,000
36134	บางใหญ่	บางกรวย	3010	5036I	6024	04	1:1000	98	0-0-67	20,000
36135	บางใหญ่	บางกรวย	3011	5036I	6024	04	1:1000	99	0-0-96	20,000

มีผลบังคับใช้ตั้งแต่วันที่

1 มกราคม พ.ศ. 2559

รอบบัญชี พ.ศ. 2559 - 2562

บัญชีกำหนดราคาประเมินทุนทรัพย์ที่ดิน

ในการจดทะเบียนสิทธิและนิติกรรมเกี่ยวกับอสังหาริมทรัพย์

เทศบาลเมือง บางกรวย

อำเภอ บางกรวย

จังหวัด นนทบุรี

หน้า 921

โฉนดที่ดินเลขที่	อำเภอ	ตำบล	หน้าสำรวจ	เครื่องหมายที่ดินระบบพิกัดฉาก ยู ที เอ็ม/ ศูนย์กำเนิด					เนื้อที่ (ไร่-งาน-ตร.วา)	ราคาประเมิน (บาท ต่อ ตร.วา)
				แผนที่ภูมิประเทศ	ระวาง	แผ่น	มาตราส่วน	เลขที่ดิน		
36185	บางใหญ่	บางกรวย	2962	5036I	6026	14	1:1000	147	0-1-88	45,000
36202	บางใหญ่	บางกรวย	2965	5036I	6226	13	1:1000	15	0-0-16	18,000
36203	บางใหญ่	บางกรวย	2966	5036I	6226	13	1:1000	17	0-0-17	18,000
36204	บางใหญ่	บางกรวย	2967	5036I	6226	13	1:1000	18	0-0-18	18,000
36205	บางใหญ่	บางกรวย	2968	5036I	6226	13	1:1000	19	0-0-18	18,000
36206	บางใหญ่	บางกรวย	2969	5036I	6226	13	1:1000	20	0-0-18	18,000
36207	บางใหญ่	บางกรวย	2970	5036I	6226	13	1:1000	21	0-0-18	18,000
36208	บางใหญ่	บางกรวย	2971	5036I	6226	13	1:1000	22	0-0-18	18,000
36209	บางใหญ่	บางกรวย	2972	5036I	6226	13	1:1000	23	0-0-18	18,000
36248	บางใหญ่	บางกรวย	3007	5036I	6026	16	1:1000	213	0-1-58	18,000
36249	บางใหญ่	บางกรวย	3008	5036I	6026	16	1:1000	212	0-1-78	18,000
36250	บางใหญ่	บางกรวย	3009	5036I	6026	16	1:1000	211	0-1-97	18,000
36251	บางใหญ่	บางกรวย	3012	5036I	6024	04	1:1000	142	0-0-90	20,000
36252	บางใหญ่	บางกรวย	3013	5036I	6024	04	1:1000	141	0-0-85.7	20,000
36253	บางใหญ่	บางกรวย	3014	5036I	6024	04	1:1000	140	0-0-89.3	20,000
36254	บางใหญ่	บางกรวย	3015	5036I	6024	04	1:1000	143	0-1-13.7	20,000
36255	บางใหญ่	บางกรวย	3016	5036I	6024	04	1:1000	139	0-0-97.1	20,000
36256	บางใหญ่	บางกรวย	3017	5036I	6024	04	1:1000	144	0-1-2.4	20,000
36257	บางใหญ่	บางกรวย	3018	5036I	6024	04	1:1000	138	0-0-99.1	20,000
36258	บางใหญ่	บางกรวย	3019	5036I	6024	04	1:1000	145	0-0-96.7	20,000

มีผลบังคับใช้ตั้งแต่วันที่

1 มกราคม พ.ศ. 2559

รอบบัญชี พ.ศ. 2559 - 2562

บัญชีกำหนดราคาประเมินทุนทรัพย์ที่ดิน

ในการจดทะเบียนสิทธิและนิติกรรมเกี่ยวกับอสังหาริมทรัพย์

เทศบาลเมือง บางกรวย

อำเภอ บางกรวย

จังหวัด นนทบุรี

หน้า 922

โฉนดที่ดินเลขที่	อำเภอ	ตำบล	หน้าสำรวจ	เครื่องหมายที่ดินระบบพิกัดฉาก ยู ที เอ็ม/ ศูนย์กำเนิด					เนื้อที่ (ไร่-งาน-ตร.วา)	ราคาประเมิน (บาท ต่อ ตร.วา)
				แผนที่ภูมิประเทศ	ระวาง	แผ่น	มาตราส่วน	เลขที่ดิน		
36259	บางใหญ่	บางกรวย	3031	5036I	6024	04	1:1000	137	0-0-96.3	20,000
36260	บางใหญ่	บางกรวย	3032	5036I	6024	04	1:1000	146	0-0-92.8	20,000
36261	บางใหญ่	บางกรวย	3033	5036I	6024	04	1:1000	136	0-0-93.2	20,000
36262	บางใหญ่	บางกรวย	3034	5036I	6024	04	1:1000	134	0-0-80.7	20,000
36263	บางใหญ่	บางกรวย	3035	5036I	6024	04	1:1000	133	0-0-81.3	20,000
36264	บางใหญ่	บางกรวย	3036	5036I	6024	04	1:1000	132	0-0-81.4	20,000
36265	บางใหญ่	บางกรวย	3037	5036I	6024	04	1:1000	131	0-0-81.4	20,000
36266	บางใหญ่	บางกรวย	3038	5036I	6024	04	1:1000	130	0-0-81.5	20,000
36267	บางใหญ่	บางกรวย	3039	5036I	6024	04	1:1000	129	0-0-97.7	20,000
36268	บางใหญ่	บางกรวย	3040	5036I	6024	04	1:1000	128	0-1-1.4	20,000
36269	บางใหญ่	บางกรวย	3020	5036I	6024	04	1:1000	122	0-0-92	20,000
36270	บางใหญ่	บางกรวย	3021	5036I	6024	04	1:1000	123	0-0-92	20,000
36271	บางใหญ่	บางกรวย	3022	5036I	6024	04	1:1000	124	0-0-92	20,000
36272	บางใหญ่	บางกรวย	3023	5036I	6024	04	1:1000	125	0-0-92	20,000
36273	บางใหญ่	บางกรวย	3024	5036I	6024	04	1:1000	126	0-1-12	20,000
36274	บางใหญ่	บางกรวย	3025	5036I	6024	04	1:1000	127	0-2-8	18,000
36275	บางใหญ่	บางกรวย	3026	5036I	6024	04	1:1000	118	0-1-9	20,000
36276	บางใหญ่	บางกรวย	3027	5036I	6024	04	1:1000	117	0-0-90	20,000
36277	บางใหญ่	บางกรวย	3028	5036I	6024	04	1:1000	116	0-0-90	20,000
36278	บางใหญ่	บางกรวย	3029	5036I	6024	04	1:1000	115	0-0-90	20,000

มีผลบังคับใช้ตั้งแต่วันที่

1 มกราคม พ.ศ. 2559

รอบบัญชี พ.ศ. 2559 - 2562

บัญชีกำหนดราคาประเมินทุนทรัพย์ที่ดิน

ในการจดทะเบียนสิทธิและนิติกรรมเกี่ยวกับอสังหาริมทรัพย์

เทศบาลเมือง บางกรวย

อำเภอ บางกรวย

จังหวัด นนทบุรี

หน้า 923

โฉนดที่ดินเลขที่	อำเภอ	ตำบล	หน้าสำรวจ	เครื่องหมายที่ดินระบบพิกัดฉาก ยู ที เอ็ม/ ศูนย์กำเนิด					เนื้อที่ (ไร่-งาน-ตร.วา)	ราคาประเมิน (บาท ต่อ ตร.วา)
				แผนที่ภูมิประเทศ	ระวาง	แผ่น	มาตราส่วน	เลขที่ดิน		
36279	บางใหญ่	บางกรวย	3030	5036I	6024	04	1:1000	114	0-0-90	20,000
36312	บางใหญ่	บางกรวย	2979	5036I	6226	13	1:1000	142	0-0-23	18,000
36313	บางใหญ่	บางกรวย	2980	5036I	6226	13	1:1000	141	0-0-16	18,000
36314	บางใหญ่	บางกรวย	2981	5036I	6226	13	1:1000	140	0-0-16	18,000
36315	บางใหญ่	บางกรวย	2982	5036I	6226	13	1:1000	139	0-0-17	18,000
36316	บางใหญ่	บางกรวย	2983	5036I	6226	13	1:1000	138	0-0-17	18,000
36317	บางใหญ่	บางกรวย	2984	5036I	6226	13	1:1000	137	0-0-17	18,000
36320	บางใหญ่	บางกรวย	2976	5036I	6026	16	1:1000	314	0-0-40	18,000
36321	บางใหญ่	บางกรวย	2977	5036I	6026	16	1:1000	315	0-0-17.3	18,000
36322	บางใหญ่	บางกรวย	2978	5036I	6026	16	1:1000	316	0-0-17.4	18,000
36351	บางใหญ่	บางกรวย	3053	5036I	6026	16	1:1000	541	0-1-26	20,000
36352	บางใหญ่	บางกรวย	3054	5036I	6026	16	1:1000	542	0-1-25	20,000
36353	บางใหญ่	บางกรวย	3055	5036I	6026	16	1:1000	543	0-1-29	20,000
36354	บางใหญ่	บางกรวย	3056	5036I	6026	16	1:1000	544	0-1-27	20,000
36355	บางใหญ่	บางกรวย	3057	5036I	6026	16	1:1000	545	0-1-25	20,000
36356	บางใหญ่	บางกรวย	3058	5036I	6026	16	1:1000	546	0-1-26	20,000
36357	บางใหญ่	บางกรวย	3059	5036I	6026	16	1:1000	547	0-1-26	20,000
36358	บางใหญ่	บางกรวย	3060	5036I	6026	16	1:1000	548	0-1-27	20,000
36360	บางใหญ่	บางกรวย	3062	5036I	6026	16	1:1000	561	0-1-5	20,000
36361	บางใหญ่	บางกรวย	3063	5036I	6026	16	1:1000	560	0-1-5	20,000

มีผลบังคับใช้ตั้งแต่วันที่

1 มกราคม พ.ศ. 2559

รอบบัญชี พ.ศ. 2559 - 2562

บัญชีกำหนดราคาประเมินทุนทรัพย์ที่ดิน

ในการจดทะเบียนสิทธิและนิติกรรมเกี่ยวกับอสังหาริมทรัพย์

เทศบาลเมือง บางกรวย

อำเภอ บางกรวย

จังหวัด นนทบุรี

หน้า 924

โฉนดที่ดินเลขที่	อำเภอ	ตำบล	หน้าสำรวจ	เครื่องหมายที่ดินระบบพิกัดฉาก ยู ที เอ็ม/ ศูนย์กำเนิด					เนื้อที่ (ไร่-งาน-ตร.วา)	ราคาประเมิน (บาท ต่อ ตร.วา)
				แผนที่ภูมิประเทศ	ระวาง	แผ่น	มาตราส่วน	เลขที่ดิน		
36362	บางใหญ่	บางกรวย	3064	5036I	6026	16	1:1000	593	0-0-62	10,000
36363	บางใหญ่	บางกรวย	3065	5036I	6024	04	1:1000	43	0-0-65	20,000
36364	บางใหญ่	บางกรวย	3066	5036I	6024	04	1:1000	44	0-0-92	20,000
36365	บางใหญ่	บางกรวย	3067	5036I	6024	04	1:1000	45	0-0-92	20,000
36366	บางใหญ่	บางกรวย	3068	5036I	6024	04	1:1000	46	0-0-95	20,000
36367	บางใหญ่	บางกรวย	3069	5036I	6024	04	1:1000	47	0-0-98	20,000
36368	บางใหญ่	บางกรวย	3070	5036I	6024	04	1:1000	48	0-0-93	20,000
36369	บางใหญ่	บางกรวย	3071	5036I	6024	04	1:1000	49	0-1-88	20,000
36370	บางใหญ่	บางกรวย	3072	5036I	6024	04	1:1000	50	0-0-97	20,000
36371	บางใหญ่	บางกรวย	3073	5036I	6024	04	1:1000	58	0-0-94	20,000
36372	บางใหญ่	บางกรวย	3074	5036I	6024	04	1:1000	57	0-0-89	20,000
36373	บางใหญ่	บางกรวย	3075	5036I	6024	04	1:1000	56	0-0-89	20,000
36374	บางใหญ่	บางกรวย	3076	5036I	6024	04	1:1000	55	0-0-89	20,000
36375	บางใหญ่	บางกรวย	3077	5036I	6024	04	1:1000	54	0-1-33	20,000
36376	บางใหญ่	บางกรวย	3078	5036I	6024	04	1:1000	53	0-1-32	20,000
36377	บางใหญ่	บางกรวย	3079	5036I	6024	04	1:1000	52	0-0-89	20,000
36378	บางใหญ่	บางกรวย	3080	5036I	6026	16	1:1000	559	0-0-95	20,000
36379	บางใหญ่	บางกรวย	3081	5036I	6026	16	1:1000	558	0-0-94	20,000
36380	บางใหญ่	บางกรวย	3082	5036I	6024	04	1:1000	65	0-0-88	20,000
36381	บางใหญ่	บางกรวย	3083	5036I	6024	04	1:1000	64	0-1-32	20,000

มีผลบังคับใช้ตั้งแต่วันที่

1 มกราคม พ.ศ. 2559

รอบบัญชี พ.ศ. 2559 - 2562

บัญชีกำหนดราคาประเมินทุนทรัพย์ที่ดิน

ในการจดทะเบียนสิทธิและนิติกรรมเกี่ยวกับอสังหาริมทรัพย์

เทศบาลเมือง บางกรวย

อำเภอ บางกรวย

จังหวัด นนทบุรี

หน้า 925

โฉนดที่ดินเลขที่	อำเภอ	ตำบล	หน้าสำรวจ	เครื่องหมายที่ดินระบบพิกัดฉาก ยู ที เอ็ม/ ศูนย์กำเนิด					เนื้อที่ (ไร่-งาน-ตร.วา)	ราคาประเมิน (บาท ต่อ ตร.วา)
				แผนที่ภูมิประเทศ	ระวาง	แผ่น	มาตราส่วน	เลขที่ดิน		
36382	บางใหญ่	บางกรวย	3084	5036I	6024	04	1:1000	63	0-1-32	20,000
36383	บางใหญ่	บางกรวย	3085	5036I	6024	04	1:1000	62	0-0-88	20,000
36384	บางใหญ่	บางกรวย	3086	5036I	6024	04	1:1000	61	0-0-88	20,000
36385	บางใหญ่	บางกรวย	3087	5036I	6024	04	1:1000	60	0-0-88	20,000
36386	บางใหญ่	บางกรวย	3088	5036I	6024	04	1:1000	59	0-0-92	20,000
36387	บางใหญ่	บางกรวย	3048	5036I	6024	04	1:1000	39	0-0-99	20,000
36388	บางใหญ่	บางกรวย	3049	5036I	6024	04	1:1000	38	0-0-95	20,000
36389	บางใหญ่	บางกรวย	3050	5036I	6024	04	1:1000	37	0-0-96	20,000
36390	บางใหญ่	บางกรวย	3051	5036I	6024	04	1:1000	36	0-0-97	20,000
36391	บางใหญ่	บางกรวย	3052	5036I	6024	04	1:1000	35	0-0-99	20,000
36469	บางใหญ่	บางกรวย	3046	5036I	6026	16	1:1000	187	0-1-0	9,000
36470	บางใหญ่	บางกรวย	3047	5036I	6026	16	1:1000	188	0-0-7	9,000
36484	บางใหญ่	บางกรวย	3000	5036I	6026	16	1:1000	271	0-1-82	20,000
36522	บางใหญ่	บางกรวย	3089	5036I	6026	16	1:1000	158	0-0-9	18,000
36525	บางใหญ่	บางกรวย	3002	5036I	6226	09	1:1000	264	0-0-19.5	18,000
36526	บางใหญ่	บางกรวย	3003	5036I	6226	09	1:1000	263	0-0-19.4	18,000
36527	บางใหญ่	บางกรวย	3004	5036I	6226	09	1:1000	276	0-0-19.4	18,000
36528	บางใหญ่	บางกรวย	3005	5036I	6226	09	1:1000	275	0-0-19.3	18,000
36532	บางใหญ่	บางกรวย	3006	5036I	6226	09	1:1000	271	0-0-19.5	18,000
36549	บางใหญ่	บางกรวย	2991	5036I	6226	13	1:1000	613	0-0-4	9,000

มีผลบังคับใช้ตั้งแต่วันที่

1 มกราคม พ.ศ. 2559

รอบบัญชี พ.ศ. 2559 - 2562

บัญชีกำหนดราคาประเมินทุนทรัพย์ที่ดิน

ในการจดทะเบียนสิทธิและนิติกรรมเกี่ยวกับอสังหาริมทรัพย์

เทศบาลเมือง บางกรวย

อำเภอ บางกรวย

จังหวัด นนทบุรี

หน้า 926

โฉนดที่ดินเลขที่	อำเภอ	ตำบล	หน้าสำรวจ	เครื่องหมายที่ดินระบบพิกัดฉาก ยู ที เอ็ม/ ศูนย์กำเนิด					เนื้อที่ (ไร่-งาน-ตร.วา)	ราคาประเมิน (บาท ต่อ ตร.วา)
				แผนที่ภูมิประเทศ	ระวาง	แผ่น	มาตราส่วน	เลขที่ดิน		
36550	บางใหญ่	บางกรวย	2992	5036I	6226	13	1:1000	665	0-0-34	18,000
36551	บางใหญ่	บางกรวย	2993	5036I	6226	13	1:1000	691	0-1-0	18,000
36552	บางใหญ่	บางกรวย	2994	5036I	6226	13	1:1000	688	0-0-16	18,000
36553	บางใหญ่	บางกรวย	2995	5036I	6226	13	1:1000	667	0-0-23	18,000
36554	บางใหญ่	บางกรวย	2996	5036I	6226	13	1:1000	656	0-0-17.5	18,000
36555	บางใหญ่	บางกรวย	2997	5036I	6226	13	1:1000	636	0-0-28	18,000
36556	บางใหญ่	บางกรวย	2998	5036I	6226	13	1:1000	635	0-0-3	3,250
36559	บางใหญ่	บางกรวย	2999	5036I	6226	09	1:1000	307	0-0-47	6,500
36594	บางใหญ่	บางกรวย	3043	5036I	6026	12	1:1000	51	0-0-26	9,100
36595	บางใหญ่	บางกรวย	3044	5036I	6026	12	1:1000	52	0-0-85	9,100
36626	บางใหญ่	บางกรวย	3120	5036I	6226	13	1:1000	249	0-0-38	18,000
36641	บางใหญ่	บางกรวย	3041	5036I	6026	12	1:1000	55	0-1-34	12,000
36642	บางใหญ่	บางกรวย	3042	5036I	6026	12	1:1000	56	0-1-34	16,000
36676	บางใหญ่	บางกรวย	2985	5036I	6026	16	1:1000	236	1-3-34	18,000
36684	บางกรวย	บางกรวย	4338	5036I	6226	13	1:1000	1100	0-0-18	18,000
36716	บางใหญ่	บางกรวย	2986	5036I	6226	13	1:1000	133	0-0-17	18,000
36717	บางใหญ่	บางกรวย	2987	5036I	6226	13	1:1000	132	0-0-17	18,000
36718	บางใหญ่	บางกรวย	2988	5036I	6226	13	1:1000	131	0-0-18	18,000
36719	บางใหญ่	บางกรวย	2989	5036I	6226	13	1:1000	130	0-0-18	18,000
36731	บางใหญ่	บางกรวย	2868	5036I	6026	12	1:1000	259	0-0-26.9	18,000

มีผลบังคับใช้ตั้งแต่วันที่

1 มกราคม พ.ศ. 2559

รอบบัญชี พ.ศ. 2559 - 2562

บัญชีกำหนดราคาประเมินทุนทรัพย์ที่ดิน

ในการจดทะเบียนสิทธิและนิติกรรมเกี่ยวกับอสังหาริมทรัพย์

เทศบาลเมือง บางกรวย

อำเภอ บางกรวย

จังหวัด นนทบุรี

หน้า 927

โฉนดที่ดินเลขที่	อำเภอ	ตำบล	หน้าสำรวจ	เครื่องหมายที่ดินระบบพิกัดฉาก ยู ที เอ็ม/ ศูนย์กำเนิด					เนื้อที่ (ไร่-งาน-ตร.วา)	ราคาประเมิน (บาท ต่อ ตร.วา)
				แผนที่ภูมิประเทศ	ระวาง	แผ่น	มาตราส่วน	เลขที่ดิน		
36732	บางใหญ่	บางกรวย	2869	5036I	6026	12	1:1000	266	0-0-19.3	18,000
36733	บางใหญ่	บางกรวย	2870	5036I	6026	12	1:1000	250	0-0-1	18,000
36734	บางใหญ่	บางกรวย	2871	5036I	6026	12	1:1000	252	0-0-15	18,000
36749	บางใหญ่	บางกรวย	3115	5036I	6026	12	1:1000	276	0-0-25	45,000
36750	บางใหญ่	บางกรวย	3116	5036I	6026	12	1:1000	277	0-0-23	45,000
36751	บางใหญ่	บางกรวย	3117	5036I	6026	12	1:1000	278	0-0-25	45,000
36759	บางใหญ่	บางกรวย	3107	5036I	6026	15	1:1000	189	0-0-40	18,000
36783	บางใหญ่	บางกรวย	3121	5036I	6226	13	1:1000	143	0-0-1.2	18,000
36799	บางใหญ่	บางกรวย	2789	5036I	6026	15	1:1000	19	0-0-30	45,000
36800	บางใหญ่	บางกรวย	2790	5036I	6026	15	1:1000	20	0-0-27	45,000
36801	บางใหญ่	บางกรวย	2791	5036I	6026	15	1:1000	21	0-0-26	45,000
36802	บางใหญ่	บางกรวย	2792	5036I	6026	15	1:1000	22	0-0-26	45,000
36803	บางใหญ่	บางกรวย	2793	5036I	6026	15	1:1000	23	0-0-25	45,000
36809	บางใหญ่	บางกรวย	3104	5036I	6226	09	1:1000	279	0-0-24	18,000
36810	บางใหญ่	บางกรวย	3105	5036I	6226	09	1:1000	277	0-0-99	18,000
36844	บางใหญ่	บางกรวย	3128	5036I	6026	12	1:1000	490	0-0-20	20,000
36845	บางใหญ่	บางกรวย	3129	5036I	6026	12	1:1000	491	0-0-16	20,000
36846	บางใหญ่	บางกรวย	3130	5036I	6026	12	1:1000	492	0-0-16	20,000
36847	บางใหญ่	บางกรวย	3131	5036I	6026	12	1:1000	493	0-0-22	45,000
36848	บางใหญ่	บางกรวย	3132	5036I	6026	12	1:1000	494	0-0-20	45,000

มีผลบังคับใช้ตั้งแต่วันที่

1 มกราคม พ.ศ. 2559

รอบบัญชี พ.ศ. 2559 - 2562

บัญชีกำหนดราคาประเมินทุนทรัพย์ที่ดิน

ในการจดทะเบียนสิทธิและนิติกรรมเกี่ยวกับอสังหาริมทรัพย์

เทศบาลเมือง บางกรวย

อำเภอ บางกรวย

จังหวัด นนทบุรี

หน้า 928

โฉนดที่ดินเลขที่	อำเภอ	ตำบล	หน้าสำรวจ	เครื่องหมายที่ดินระบบพิกัดฉาก ยู ที เอ็ม/ ศูนย์กำเนิด					เนื้อที่ (ไร่-งาน-ตร.วา)	ราคาประเมิน (บาท ต่อ ตร.วา)
				แผนที่ภูมิประเทศ	ระวาง	แผ่น	มาตราส่วน	เลขที่ดิน		
36866	บางใหญ่	บางกรวย	3096	5036I	6026	16	1:1000	549	0-0-21.7	20,000
36867	บางใหญ่	บางกรวย	3097	5036I	6026	16	1:1000	550	0-0-16.3	20,000
36868	บางใหญ่	บางกรวย	3098	5036I	6026	16	1:1000	551	0-0-16.3	20,000
36870	บางใหญ่	บางกรวย	3100	5036I	6026	16	1:1000	553	0-0-16.3	20,000
36871	บางใหญ่	บางกรวย	3101	5036I	6026	16	1:1000	554	0-0-16.2	20,000
36872	บางใหญ่	บางกรวย	3102	5036I	6026	16	1:1000	555	0-0-16.2	20,000
36873	บางใหญ่	บางกรวย	3103	5036I	6026	16	1:1000	556	0-0-16.2	20,000
36899	บางใหญ่	บางกรวย	3106	5036I	6226	09	1:1000	249	0-0-20	18,000
36902	บางใหญ่	บางกรวย	3093	5036I	6226	09	1:1000	260	0-0-20	18,000
36903	บางใหญ่	บางกรวย	3094	5036I	6226	09	1:1000	259	0-0-20	18,000
36904	บางใหญ่	บางกรวย	3318	5036I	6226	09	1:1000	266	0-0-19.5	18,000
36905	บางใหญ่	บางกรวย	3095	5036I	6226	09	1:1000	247	0-0-20	18,000
36911	บางใหญ่	บางกรวย	3119	5036I	6226	09	1:1000	269	0-0-19.5	18,000
36912	บางใหญ่	บางกรวย	3090	5036I	6226	09	1:1000	255	0-0-20	18,000
36913	บางใหญ่	บางกรวย	3091	5036I	6226	09	1:1000	254	0-0-20	18,000
36914	บางใหญ่	บางกรวย	3092	5036I	6226	09	1:1000	253	0-0-20	18,000
36915	บางกรวย	บางกรวย	6245	5036I	6026	15	1:1000	246	2-2-90.2	15,000
36947	บางกรวย	บางกรวย	6246	5036I	6024	02	1:1000	142	0-0-69	22,000
36948	บางกรวย	บางกรวย	6247	5036I	6024	02	1:1000	252	0-0-60	22,000
36969	บางใหญ่	บางกรวย	3145	5036I	6226	13	1:1000	911	0-1-0	14,000

มีผลบังคับใช้ตั้งแต่วันที่

1 มกราคม พ.ศ. 2559

รอบบัญชี พ.ศ. 2559 - 2562

บัญชีกำหนดราคาประเมินทุนทรัพย์ที่ดิน

ในการจดทะเบียนสิทธิและนิติกรรมเกี่ยวกับอสังหาริมทรัพย์

เทศบาลเมือง บางกรวย

อำเภอ บางกรวย

จังหวัด นนทบุรี

หน้า 929

โฉนดที่ดินเลขที่	อำเภอ	ตำบล	หน้าสำรวจ	เครื่องหมายที่ดินระบบพิกัดฉาก ยู ที เอ็ม/ ศูนย์กำเนิด					เนื้อที่ (ไร่-งาน-ตร.วา)	ราคาประเมิน (บาท ต่อ ตร.วา)
				แผนที่ภูมิประเทศ	ระวาง	แผ่น	มาตราส่วน	เลขที่ดิน		
36970	บางใหญ่	บางกรวย	3125	5036I	6226	09	1:1000	257	0-0-20	18,000
36972	บางใหญ่	บางกรวย	3126	5036I	6026	14	1:1000	128	0-0-40	12,000
36973	บางใหญ่	บางกรวย	3127	5036I	6026	14	1:1000	129	0-0-41	12,000
36980	บางกรวย	บางกรวย	6248	5036I	6226	09	1:1000	882	0-0-18	18,000
37037	บางใหญ่	บางกรวย	3146	5036I	6026	14	1:1000	133	0-0-41	12,000
37038	บางใหญ่	บางกรวย	3147	5036I	6026	14	1:1000	132	0-0-41	12,000
37123	บางใหญ่	บางกรวย	3149	5036I	6226	13	1:1000	16	0-0-17	18,000
37124	บางใหญ่	บางกรวย	3133	5036I	6224	01	1:1000	41	0-0-30	14,000
37125	บางใหญ่	บางกรวย	3134	5036I	6224	01	1:1000	43	0-0-50	14,000
37126	บางใหญ่	บางกรวย	3135	5036I	6224	01	1:1000	44	0-0-50	14,000
37127	บางใหญ่	บางกรวย	3136	5036I	6224	01	1:1000	45	0-0-50	14,000
37128	บางใหญ่	บางกรวย	3137	5036I	6224	01	1:1000	46	0-0-50	14,000
37129	บางใหญ่	บางกรวย	3138	5036I	6224	01	1:1000	48	0-0-25	14,000
37130	บางใหญ่	บางกรวย	3139	5036I	6224	01	1:1000	49	0-0-25	14,000
37131	บางใหญ่	บางกรวย	3140	5036I	6224	01	1:1000	50	0-0-50	14,000
37132	บางใหญ่	บางกรวย	3141	5036I	6224	01	1:1000	38	0-1-0	14,000
37133	บางใหญ่	บางกรวย	3142	5036I	6224	01	1:1000	37	0-0-50	14,000
37289	บางใหญ่	บางกรวย	3143	5036I	6226	13	1:1000	529	0-0-31	14,000
37290	บางใหญ่	บางกรวย	3144	5036I	6226	13	1:1000	528	0-0-20	10,500
37292	บางใหญ่	บางกรวย	2905	5036I	6226	09	1:1000	341	0-1-54	18,000

มีผลบังคับใช้ตั้งแต่วันที่

1 มกราคม พ.ศ. 2559

รอบบัญชี พ.ศ. 2559 - 2562

บัญชีกำหนดราคาประเมินทุนทรัพย์ที่ดิน

ในการจดทะเบียนสิทธิและนิติกรรมเกี่ยวกับอสังหาริมทรัพย์

เทศบาลเมือง บางกรวย

อำเภอ บางกรวย

จังหวัด นนทบุรี

หน้า 930

โฉนดที่ดินเลขที่	อำเภอ	ตำบล	หน้าสำรวจ	เครื่องหมายที่ดินระบบพิกัดฉาก ยู ที เอ็ม/ ศูนย์กำเนิด					เนื้อที่ (ไร่-งาน-ตร.วา)	ราคาประเมิน (บาท ต่อ ตร.วา)
				แผนที่ภูมิประเทศ	ระวาง	แผ่น	มาตราส่วน	เลขที่ดิน		
37308	บางใหญ่	บางกรวย	3108	5036I	6026	15	1:1000	188	0-0-34	45,000
37309	บางใหญ่	บางกรวย	3109	5036I	6026	15	1:1000	187	0-0-33	45,000
37310	บางใหญ่	บางกรวย	3110	5036I	6026	15	1:1000	186	0-0-34	45,000
37311	บางใหญ่	บางกรวย	3111	5036I	6026	15	1:1000	185	0-0-35	45,000
37312	บางใหญ่	บางกรวย	3112	5036I	6026	15	1:1000	184	0-0-35	45,000
37313	บางใหญ่	บางกรวย	3113	5036I	6026	15	1:1000	183	0-0-36	45,000
37314	บางใหญ่	บางกรวย	3114	5036I	6026	15	1:1000	182	0-0-37	45,000
37440	บางใหญ่	บางกรวย	3154	5036I	6026	08	1:1000	197	0-2-60	17,500
37580	บางกรวย	บางกรวย	6249	5036I	6226	06	1:1000	452	0-0-17.8	32,000
38217	บางกรวย	บางกรวย	6250	5036I	6226	11	1:1000	252	0-1-58	50,000
38218	บางกรวย	บางกรวย	6251	5036I	6226	11	1:1000	604	0-1-58	50,000
38277	บางกรวย	บางกรวย	1883	5036I	6026	12	1:1000	162	0-0-56	18,000
38365	บางกรวย	บางกรวย	331	5036I	6026	14	1:1000	119	2-3-62.7	6,500
38402	บางกรวย	บางกรวย	539	5036I	6026	12	1:1000	297	0-0-24.2	45,000
38403	บางกรวย	บางกรวย	6253	5036I	6026	12	1:1000	732	0-0-25.4	45,000
38404	บางกรวย	บางกรวย	6254	5036I	6026	12	1:1000	733	0-0-17.1	45,000
38405	บางกรวย	บางกรวย	6255	5036I	6026	12	1:1000	734	0-0-16.7	45,000
38446	บางกรวย	บางกรวย	6256	5036I	6226	05	1:1000	347	0-1-36.5	32,000
38447	บางกรวย	บางกรวย	6257	5036I	6226	05	1:1000	673	0-0-52.1	18,000
38478	บางกรวย	บางกรวย	6258	5036I	6226	02	1:1000	67	0-0-7.6	9,000

มีผลบังคับใช้ตั้งแต่วันที่

1 มกราคม พ.ศ. 2559

รอบบัญชี พ.ศ. 2559 - 2562

บัญชีกำหนดราคาประเมินทุนทรัพย์ที่ดิน

ในการจดทะเบียนสิทธิและนิติกรรมเกี่ยวกับอสังหาริมทรัพย์

เทศบาลเมือง บางกรวย

อำเภอ บางกรวย

จังหวัด นนทบุรี

หน้า 931

โฉนดที่ดินเลขที่	อำเภอ	ตำบล	หน้าสำรวจ	เครื่องหมายที่ดินระบบพิกัดฉาก ยู ที เอ็ม/ ศูนย์กำเนิด					เนื้อที่ (ไร่-งาน-ตร.วา)	ราคาประเมิน (บาท ต่อ ตร.วา)
				แผนที่ภูมิประเทศ	ระวาง	แผ่น	มาตราส่วน	เลขที่ดิน		
38479	บางกรวย	บางกรวย	6259	5036I	6226	02	1:1000	105	0-0-15.6	18,000
38480	บางกรวย	บางกรวย	6260	5036I	6226	02	1:1000	106	0-0-17.9	18,000
38481	บางกรวย	บางกรวย	6261	5036I	6226	02	1:1000	107	0-0-17.7	18,000
38482	บางกรวย	บางกรวย	6262	5036I	6226	02	1:1000	108	0-0-20.5	18,000
38483	บางกรวย	บางกรวย	6263	5036I	6226	06	1:1000	450	0-0-25.4	32,000
38484	บางกรวย	บางกรวย	6264	5036I	6226	06	1:1000	643	0-0-19.8	32,000
38485	บางกรวย	บางกรวย	6265	5036I	6226	06	1:1000	644	0-0-17.9	32,000
38486	บางกรวย	บางกรวย	6266	5036I	6226	06	1:1000	645	0-0-17.9	32,000
38519	บางกรวย	บางกรวย	6279	5036I	6226	06	1:1000	646	0-0-19.2	32,000
38520	บางกรวย	บางกรวย	6280	5036I	6226	06	1:1000	647	0-0-16	32,000
38521	บางกรวย	บางกรวย	6281	5036I	6226	06	1:1000	648	0-0-16	32,000
38522	บางกรวย	บางกรวย	6282	5036I	6226	06	1:1000	649	0-0-16	32,000
38523	บางกรวย	บางกรวย	6283	5036I	6226	02	1:1000	66	0-0-14.5	9,000
38524	บางกรวย	บางกรวย	6284	5036I	6226	02	1:1000	114	0-0-11.2	18,000
38525	บางกรวย	บางกรวย	6285	5036I	6226	02	1:1000	115	0-0-18.7	18,000
38526	บางกรวย	บางกรวย	6286	5036I	6226	02	1:1000	116	0-0-18.6	18,000
38527	บางกรวย	บางกรวย	6287	5036I	6226	02	1:1000	117	0-0-18.4	18,000
38528	บางกรวย	บางกรวย	6288	5036I	6226	02	1:1000	118	0-0-18.2	18,000
38540	บางกรวย	บางกรวย	6291	5036I	6226	02	1:1000	65	0-0-25.1	9,000
38547	บางใหญ่	บางกรวย	3157	5036I	6026	15	1:1000	430	0-0-54	14,000

มีผลบังคับใช้ตั้งแต่วันที่

1 มกราคม พ.ศ. 2559

รอบบัญชี พ.ศ. 2559 - 2562

บัญชีกำหนดราคาประเมินทุนทรัพย์ที่ดิน

ในการจดทะเบียนสิทธิและนิติกรรมเกี่ยวกับอสังหาริมทรัพย์

เทศบาลเมือง บางกรวย

อำเภอ บางกรวย

จังหวัด นนทบุรี

หน้า 932

โฉนดที่ดินเลขที่	อำเภอ	ตำบล	หน้าสำรวจ	เครื่องหมายที่ดินระบบพิกัดฉาก ยู ที เอ็ม/ ศูนย์กำเนิด					เนื้อที่ (ไร่-งาน-ตร.วา)	ราคาประเมิน (บาท ต่อ ตร.วา)
				แผนที่ภูมิประเทศ	ระวาง	แผ่น	มาตราส่วน	เลขที่ดิน		
38548	บางใหญ่	บางกรวย	3158	5036I	6026	15	1:1000	429	0-0-32	14,000
38549	บางใหญ่	บางกรวย	3159	5036I	6026	15	1:1000	428	0-0-86	14,000
38550	บางใหญ่	บางกรวย	3160	5036I	6026	15	1:1000	431	0-0-47	7,000
38558	บางกรวย	บางกรวย	6295	5036I	6226	09	1:1000	1277	0-0-50	13,500
38958	บางกรวย	บางกรวย	6297	5036I	6226	06	1:1000	459	2-3-27.7	24,000
38959	บางกรวย	บางกรวย	6298	5036I	6226	06	1:1000	650	0-0-32.5	9,000
38960	บางกรวย	บางกรวย	6299	5036I	6226	06	1:1000	651	0-1-37.4	32,000
38961	บางกรวย	บางกรวย	6300	5036I	6226	06	1:1000	652	2-3-27.8	24,000
39031	บางกรวย	บางกรวย	6303	5036I	6224	02	1:1000	28	0-2-12.5	12,000
39036	บางกรวย	บางกรวย	6304	5036I	6226	10	1:1000	457	0-0-1.5	20,000
39038	บางกรวย	บางกรวย	6306	5036I	6226	10	1:1000	458	0-0-1	20,000
39583	บางกรวย	บางกรวย	6309	5036I	6226	13	1:1000	1298	0-1-56.7	12,000
39594	บางกรวย	บางกรวย	6311	5036I	6226	08	1:1000	16	0-0-18	20,000
39595	บางกรวย	บางกรวย	6312	5036I	6226	08	1:1000	62	0-0-18	20,000
39596	บางกรวย	บางกรวย	6313	5036I	6226	08	1:1000	63	0-0-17	20,000
39699	บางกรวย	บางกรวย	6332	5036I	6026	15	1:1000	528	0-0-42.2	30,000
39705	บางกรวย	บางกรวย	6338	5036I	6026	15	1:1000	534	0-0-42.6	30,000
39710	บางกรวย	บางกรวย	6343	5036I	6026	15	1:1000	539	0-0-38.9	30,000
39711	บางกรวย	บางกรวย	6344	5036I	6026	15	1:1000	540	0-0-38.2	30,000
39712	บางกรวย	บางกรวย	6345	5036I	6026	15	1:1000	541	0-0-42.1	30,000

มีผลบังคับใช้ตั้งแต่วันที่

1 มกราคม พ.ศ. 2559

รอบบัญชี พ.ศ. 2559 - 2562

บัญชีกำหนดราคาประเมินทุนทรัพย์ที่ดิน

ในการจดทะเบียนสิทธิและนิติกรรมเกี่ยวกับอสังหาริมทรัพย์

เทศบาลเมือง บางกรวย

อำเภอ บางกรวย

จังหวัด นนทบุรี

หน้า 933

โฉนดที่ดินเลขที่	อำเภอ	ตำบล	หน้าสำรวจ	เครื่องหมายที่ดินระบบพิกัดฉาก ยู ที เอ็ม/ ศูนย์กำเนิด					เนื้อที่ (ไร่-งาน-ตร.วา)	ราคาประเมิน (บาท ต่อ ตร.วา)
				แผนที่ภูมิประเทศ	ระวาง	แผ่น	มาตราส่วน	เลขที่ดิน		
39713	บางกรวย	บางกรวย	6346	5036I	6026	15	1:1000	542	0-0-35.7	30,000
39714	บางกรวย	บางกรวย	6347	5036I	6026	15	1:1000	543	0-0-22.2	30,000
39716	บางกรวย	บางกรวย	6349	5036I	6026	15	1:1000	545	0-0-22	30,000
39717	บางกรวย	บางกรวย	6350	5036I	6026	15	1:1000	546	0-0-21.8	30,000
39718	บางกรวย	บางกรวย	6351	5036I	6026	15	1:1000	547	0-0-21.7	30,000
39719	บางกรวย	บางกรวย	6352	5036I	6026	15	1:1000	548	0-0-21.6	30,000
39720	บางกรวย	บางกรวย	6353	5036I	6026	15	1:1000	549	0-0-41.2	30,000
39721	บางกรวย	บางกรวย	6354	5036I	6026	15	1:1000	550	0-0-43.3	30,000
39722	บางกรวย	บางกรวย	6355	5036I	6026	15	1:1000	551	0-0-20	30,000
39723	บางกรวย	บางกรวย	6356	5036I	6026	15	1:1000	552	0-0-27.9	30,000
39724	บางกรวย	บางกรวย	6357	5036I	6026	15	1:1000	553	0-0-64.2	30,000
39725	บางกรวย	บางกรวย	6358	5036I	6026	15	1:1000	554	0-0-23.9	30,000
39726	บางกรวย	บางกรวย	6359	5036I	6026	15	1:1000	555	0-0-20	30,000
39727	บางกรวย	บางกรวย	6360	5036I	6026	15	1:1000	556	0-0-20	30,000
39728	บางกรวย	บางกรวย	6361	5036I	6026	15	1:1000	557	0-0-20	30,000
39729	บางกรวย	บางกรวย	6362	5036I	6026	15	1:1000	558	0-0-20	30,000
39730	บางกรวย	บางกรวย	6363	5036I	6026	15	1:1000	559	0-0-20	30,000
39731	บางกรวย	บางกรวย	6364	5036I	6026	15	1:1000	560	0-0-20	30,000
39732	บางกรวย	บางกรวย	6365	5036I	6026	15	1:1000	561	0-0-26.5	30,000
39733	บางกรวย	บางกรวย	6366	5036I	6026	15	1:1000	562	0-0-23.9	30,000

มีผลบังคับใช้ตั้งแต่วันที่

1 มกราคม พ.ศ. 2559

รอบบัญชี พ.ศ. 2559 - 2562

บัญชีกำหนดราคาประเมินทุนทรัพย์ที่ดิน

ในการจดทะเบียนสิทธิและนิติกรรมเกี่ยวกับอสังหาริมทรัพย์

เทศบาลเมือง บางกรวย

อำเภอ บางกรวย

จังหวัด นนทบุรี

หน้า 934

โฉนดที่ดินเลขที่	อำเภอ	ตำบล	หน้าสำรวจ	เครื่องหมายที่ดินระบบพิกัดฉาก ยู ที เอ็ม/ ศูนย์กำเนิด					เนื้อที่ (ไร่-งาน-ตร.วา)	ราคาประเมิน (บาท ต่อ ตร.วา)
				แผนที่ภูมิประเทศ	ระวาง	แผ่น	มาตราส่วน	เลขที่ดิน		
39734	บางกรวย	บางกรวย	6367	5036I	6026	15	1:1000	563	0-0-20	30,000
39735	บางกรวย	บางกรวย	6368	5036I	6026	15	1:1000	564	0-0-20	30,000
39736	บางกรวย	บางกรวย	6369	5036I	6026	15	1:1000	565	0-0-20	30,000
39737	บางกรวย	บางกรวย	6370	5036I	6026	15	1:1000	566	0-0-20	30,000
39738	บางกรวย	บางกรวย	6371	5036I	6026	15	1:1000	567	0-0-20	30,000
39739	บางกรวย	บางกรวย	6372	5036I	6026	15	1:1000	568	0-0-20	30,000
39740	บางกรวย	บางกรวย	6373	5036I	6026	15	1:1000	569	0-0-26.6	30,000
39741	บางกรวย	บางกรวย	6374	5036I	6026	15	1:1000	570	0-0-23.9	30,000
39742	บางกรวย	บางกรวย	6375	5036I	6026	15	1:1000	571	0-0-20	30,000
39743	บางกรวย	บางกรวย	6376	5036I	6026	15	1:1000	572	0-0-20	30,000
39744	บางกรวย	บางกรวย	6377	5036I	6026	15	1:1000	573	0-0-20	30,000
39745	บางกรวย	บางกรวย	6378	5036I	6026	15	1:1000	574	0-0-20	30,000
39746	บางกรวย	บางกรวย	6379	5036I	6026	15	1:1000	575	0-0-20	30,000
39747	บางกรวย	บางกรวย	6380	5036I	6026	15	1:1000	576	0-0-20	30,000
39748	บางกรวย	บางกรวย	6381	5036I	6026	15	1:1000	577	0-0-26.7	30,000
39749	บางกรวย	บางกรวย	6382	5036I	6026	15	1:1000	578	0-0-23.9	30,000
39750	บางกรวย	บางกรวย	6383	5036I	6026	15	1:1000	579	0-0-20	30,000
39751	บางกรวย	บางกรวย	6384	5036I	6026	15	1:1000	580	0-0-20	30,000
39752	บางกรวย	บางกรวย	6385	5036I	6026	15	1:1000	581	0-0-20	30,000
39753	บางกรวย	บางกรวย	6386	5036I	6026	15	1:1000	582	0-0-20	30,000

มีผลบังคับใช้ตั้งแต่วันที่

1 มกราคม พ.ศ. 2559

รอบบัญชี พ.ศ. 2559 - 2562

บัญชีกำหนดราคาประเมินทุนทรัพย์ที่ดิน

ในการจดทะเบียนสิทธิและนิติกรรมเกี่ยวกับอสังหาริมทรัพย์

เทศบาลเมือง บางกรวย

อำเภอ บางกรวย

จังหวัด นนทบุรี

หน้า 935

โฉนดที่ดินเลขที่	อำเภอ	ตำบล	หน้าสำรวจ	เครื่องหมายที่ดินระบบพิกัดฉาก ยู ที เอ็ม/ ศูนย์กำเนิด					เนื้อที่ (ไร่-งาน-ตร.วา)	ราคาประเมิน (บาท ต่อ ตร.วา)
				แผนที่ภูมิประเทศ	ระวาง	แผ่น	มาตราส่วน	เลขที่ดิน		
39754	บางกรวย	บางกรวย	6387	5036I	6026	15	1:1000	583	0-0-20	30,000
39755	บางกรวย	บางกรวย	6388	5036I	6026	15	1:1000	584	0-0-20	30,000
39756	บางกรวย	บางกรวย	6389	5036I	6026	15	1:1000	585	0-0-26.8	30,000
39757	บางกรวย	บางกรวย	6390	5036I	6026	15	1:1000	586	0-0-23.9	30,000
39758	บางกรวย	บางกรวย	6391	5036I	6026	15	1:1000	587	0-0-20	30,000
39759	บางกรวย	บางกรวย	6392	5036I	6026	15	1:1000	588	0-0-20	30,000
39760	บางกรวย	บางกรวย	6393	5036I	6026	15	1:1000	589	0-0-20	30,000
39761	บางกรวย	บางกรวย	6394	5036I	6026	15	1:1000	590	0-0-20	30,000
39762	บางกรวย	บางกรวย	6395	5036I	6026	15	1:1000	591	0-0-20	30,000
39763	บางกรวย	บางกรวย	6396	5036I	6026	15	1:1000	592	0-0-20	30,000
39764	บางกรวย	บางกรวย	6397	5036I	6026	15	1:1000	593	0-0-26.9	30,000
39765	บางกรวย	บางกรวย	6398	5036I	6026	15	1:1000	594	0-0-23.9	30,000
39766	บางกรวย	บางกรวย	6399	5036I	6026	15	1:1000	595	0-0-20	30,000
39767	บางกรวย	บางกรวย	6400	5036I	6026	15	1:1000	596	0-0-20	30,000
39768	บางกรวย	บางกรวย	6401	5036I	6026	15	1:1000	597	0-0-20	30,000
39769	บางกรวย	บางกรวย	6402	5036I	6026	15	1:1000	598	0-0-20	30,000
39770	บางกรวย	บางกรวย	6403	5036I	6026	15	1:1000	599	0-0-20	30,000
39771	บางกรวย	บางกรวย	6404	5036I	6026	15	1:1000	600	0-0-20	30,000
39772	บางกรวย	บางกรวย	6405	5036I	6026	15	1:1000	601	0-0-27	30,000
39773	บางกรวย	บางกรวย	6406	5036I	6026	15	1:1000	602	0-0-25.3	30,000

มีผลบังคับใช้ตั้งแต่วันที่

1 มกราคม พ.ศ. 2559

รอบบัญชี พ.ศ. 2559 - 2562

บัญชีกำหนดราคาประเมินทุนทรัพย์ที่ดิน

ในการจดทะเบียนสิทธิและนิติกรรมเกี่ยวกับอสังหาริมทรัพย์

เทศบาลเมือง บางกรวย

อำเภอ บางกรวย

จังหวัด นนทบุรี

หน้า 936

โฉนดที่ดินเลขที่	อำเภอ	ตำบล	หน้าสำรวจ	เครื่องหมายที่ดินระบบพิกัดฉาก ยู ที เอ็ม/ ศูนย์กำเนิด					เนื้อที่ (ไร่-งาน-ตร.วา)	ราคาประเมิน (บาท ต่อ ตร.วา)
				แผนที่ภูมิประเทศ	ระวาง	แผ่น	มาตราส่วน	เลขที่ดิน		
39774	บางกรวย	บางกรวย	6407	5036I	6026	15	1:1000	603	0-0-21.1	30,000
39775	บางกรวย	บางกรวย	6408	5036I	6026	15	1:1000	604	0-0-21	30,000
39776	บางกรวย	บางกรวย	6409	5036I	6026	15	1:1000	605	0-0-20.8	30,000
39777	บางกรวย	บางกรวย	6410	5036I	6026	15	1:1000	606	0-0-20.7	30,000
39778	บางกรวย	บางกรวย	6411	5036I	6026	15	1:1000	607	0-0-20.6	30,000
39779	บางกรวย	บางกรวย	6412	5036I	6026	15	1:1000	608	0-0-20.5	30,000
39780	บางกรวย	บางกรวย	6413	5036I	6026	15	1:1000	609	0-0-27.6	30,000
39781	บางกรวย	บางกรวย	6414	5036I	6026	15	1:1000	610	0-0-26	15,000
39782	บางกรวย	บางกรวย	6415	5036I	6026	15	1:1000	611	0-0-1.9	15,000
39783	บางกรวย	บางกรวย	6416	5036I	6026	15	1:1000	612	0-0-20.3	30,000
39784	บางกรวย	บางกรวย	6417	5036I	6026	15	1:1000	613	0-1-72	15,000
39841	บางกรวย	บางกรวย	6419	5036I	6226	09	1:1000	824	0-1-58	45,000
39842	บางกรวย	บางกรวย	6420	5036I	6226	09	1:1000	823	0-2-10	45,000
39924	บางกรวย	บางกรวย	6428	5036I	6226	06	1:1000	658	0-0-1.9	9,000
39925	บางกรวย	บางกรวย	6429	5036I	6226	06	1:1000	659	0-0-13.4	32,000
39926	บางกรวย	บางกรวย	6430	5036I	6226	06	1:1000	660	0-0-13.4	32,000
39927	บางกรวย	บางกรวย	6431	5036I	6226	06	1:1000	661	0-0-13.4	32,000
39928	บางกรวย	บางกรวย	6432	5036I	6226	06	1:1000	662	0-0-13.4	32,000
39929	บางกรวย	บางกรวย	6433	5036I	6226	06	1:1000	663	0-0-16.8	32,000
39930	บางกรวย	บางกรวย	6434	5036I	6226	06	1:1000	664	0-0-2	9,000

มีผลบังคับใช้ตั้งแต่วันที่

1 มกราคม พ.ศ. 2559

รอบบัญชี พ.ศ. 2559 - 2562

บัญชีกำหนดราคาประเมินทุนทรัพย์ที่ดิน

ในการจดทะเบียนสิทธิและนิติกรรมเกี่ยวกับอสังหาริมทรัพย์

เทศบาลเมือง บางกรวย

อำเภอ บางกรวย

จังหวัด นนทบุรี

หน้า 937

โฉนดที่ดินเลขที่	อำเภอ	ตำบล	หน้าสำรวจ	เครื่องหมายที่ดินระบบพิกัดฉาก ยู ที เอ็ม/ ศูนย์กำเนิด					เนื้อที่ (ไร่-งาน-ตร.วา)	ราคาประเมิน (บาท ต่อ ตร.วา)
				แผนที่ภูมิประเทศ	ระวาง	แผ่น	มาตราส่วน	เลขที่ดิน		
39931	บางกรวย	บางกรวย	6435	5036I	6024	02	1:1000	139	0-1-24.5	22,000
39933	บางกรวย	บางกรวย	6437	5036I	6024	03	1:1000	193	0-0-25	22,000
39934	บางกรวย	บางกรวย	6438	5036I	6024	03	1:1000	603	0-0-25	22,000
39935	บางกรวย	บางกรวย	6439	5036I	6024	03	1:1000	604	0-0-30	22,000
39958	บางกรวย	บางกรวย	2173	5036I	6226	11	1:1000	492	0-0-40	20,000
39959	บางกรวย	บางกรวย	6440	5036I	6226	10	1:1000	47	0-0-76.6	18,000
40022	บางกรวย	บางกรวย	203	5036I	6024	04	1:1000	91	4-3-16	12,000
40024	บางกรวย	บางกรวย	6443	5036I	6024	04	1:1000	311	0-1-87.7	12,000
40027	บางกรวย	บางกรวย	364	5036I	6024	04	1:1000	93	0-3-18.2	15,500
40030	บางกรวย	บางกรวย	365	5036I	6024	04	1:1000	92	0-3-2.4	15,500
40127	บางกรวย	บางกรวย	6444	5036I	6024	04	1:1000	312	0-0-40.2	13,500
40128	บางกรวย	บางกรวย	6445	5036I	6024	04	1:1000	313	0-0-27.4	18,000
40297	บางซื่อ	บางกรวย	2797	5036I	6226	14	1:1000	295	0-0-57	20,000
40693	บางกรวย	บางกรวย	6447	5036I	5824	03	1:1000	58	2-2-95.2	16,000
40725	บางกรวย	บางกรวย	6449	5036I	6226	06	1:1000	665	0-0-15	32,000
40726	บางกรวย	บางกรวย	6450	5036I	6226	06	1:1000	666	0-0-15	32,000
40727	บางกรวย	บางกรวย	6451	5036I	6226	06	1:1000	667	0-0-15	32,000
40728	บางกรวย	บางกรวย	6452	5036I	6226	06	1:1000	668	0-0-15	32,000
40729	บางกรวย	บางกรวย	6453	5036I	6226	06	1:1000	669	0-0-15	32,000
40730	บางกรวย	บางกรวย	6454	5036I	6226	06	1:1000	670	0-0-15	32,000

มีผลบังคับใช้ตั้งแต่วันที่

1 มกราคม พ.ศ. 2559

รอบบัญชี พ.ศ. 2559 - 2562

บัญชีกำหนดราคาประเมินทุนทรัพย์ที่ดิน

ในการจดทะเบียนสิทธิและนิติกรรมเกี่ยวกับอสังหาริมทรัพย์

เทศบาลเมือง บางกรวย

อำเภอ บางกรวย

จังหวัด นนทบุรี

หน้า 938

โฉนดที่ดินเลขที่	อำเภอ	ตำบล	หน้าสำรวจ	เครื่องหมายที่ดินระบบพิกัดฉาก ยู ที เอ็ม/ ศูนย์กำเนิด					เนื้อที่ (ไร่-งาน-ตร.วา)	ราคาประเมิน (บาท ต่อ ตร.วา)
				แผนที่ภูมิประเทศ	ระวาง	แผ่น	มาตราส่วน	เลขที่ดิน		
40731	บางกรวย	บางกรวย	6455	5036I	6226	06	1:1000	671	0-0-15	32,000
40794	บางกรวย	บางกรวย	6458	5036I	6226	06	1:1000	373	0-0-34.7	9,000
40795	บางกรวย	บางกรวย	6459	5036I	6226	06	1:1000	673	0-0-11.1	18,000
40796	บางกรวย	บางกรวย	6460	5036I	6226	06	1:1000	674	0-0-11.2	18,000
40797	บางกรวย	บางกรวย	6461	5036I	6226	06	1:1000	675	0-0-11.2	18,000
40798	บางกรวย	บางกรวย	6462	5036I	6226	06	1:1000	676	0-0-11	18,000
40839	บางกรวย	บางกรวย	6463	5036I	6226	07	1:1000	71	0-0-60.4	20,000
40843	บางกรวย	บางกรวย	6464	5036I	6226	01	1:1000	80	0-1-10.4	6,500
40844	บางกรวย	บางกรวย	6465	5036I	6226	01	1:1000	501	0-0-89.5	6,500
40861	บางกรวย	บางกรวย	6467	5036I	6226	06	1:1000	677	0-0-19	18,000
40863	บางกรวย	บางกรวย	6469	5036I	6226	06	1:1000	679	0-1-15.5	18,000
40864	บางกรวย	บางกรวย	6470	5036I	6226	06	1:1000	680	0-0-16.5	18,000
40865	บางกรวย	บางกรวย	6471	5036I	6226	06	1:1000	681	0-0-16.5	18,000
40866	บางกรวย	บางกรวย	6472	5036I	6226	06	1:1000	682	0-0-16.5	18,000
40867	บางกรวย	บางกรวย	6473	5036I	6226	06	1:1000	683	0-0-16.5	18,000
40868	บางกรวย	บางกรวย	6474	5036I	6226	06	1:1000	684	0-0-16.5	18,000
40895	บางกรวย	บางกรวย	6475	5036I	6226	09	1:1000	76	0-0-50	45,000
41001	บางกรวย	บางกรวย	6476	5036I	6226	05	1:1000	674	0-1-36.7	45,000
41002	บางกรวย	บางกรวย	6477	5036I	6226	05	1:1000	675	0-1-20.6	45,000
41028	บางกรวย	บางกรวย	6478	5036I	6226	13	1:1000	1293	0-1-18.5	9,750

มีผลบังคับใช้ตั้งแต่วันที่

1 มกราคม พ.ศ. 2559

รอบบัญชี พ.ศ. 2559 - 2562

บัญชีกำหนดราคาประเมินทุนทรัพย์ที่ดิน

ในการจดทะเบียนสิทธิและนิติกรรมเกี่ยวกับอสังหาริมทรัพย์

เทศบาลเมือง บางกรวย

อำเภอ บางกรวย

จังหวัด นนทบุรี

หน้า 939

โฉนดที่ดินเลขที่	อำเภอ	ตำบล	หน้าสำรวจ	เครื่องหมายที่ดินระบบพิกัดฉาก ยู ที เอ็ม/ ศูนย์กำเนิด					เนื้อที่ (ไร่-งาน-ตร.วา)	ราคาประเมิน (บาท ต่อ ตร.วา)
				แผนที่ภูมิประเทศ	ระวาง	แผ่น	มาตราส่วน	เลขที่ดิน		
41029	บางกรวย	บางกรวย	6479	5036I	6226	05	1:1000	426	0-0-72.1	18,000
41053	บางกรวย	บางกรวย	6480	5036I	6024	04	1:1000	272	0-2-62.1	19,500
41054	บางกรวย	บางกรวย	6481	5036I	6024	04	1:1000	314	0-0-39.3	6,000
41055	บางกรวย	บางกรวย	6482	5036I	6024	04	1:1000	315	0-2-82.5	9,000
41056	บางกรวย	บางกรวย	6483	5036I	6024	04	1:1000	316	0-2-82.5	12,000
41067	บางกรวย	บางกรวย	6485	5036I	6024	07	1:1000	31	0-0-92.5	6,500
41068	บางกรวย	บางกรวย	6486	5036I	6024	07	1:1000	462	0-0-25.3	22,500
41596	บางกรวย	บางกรวย	142	5036I	6026	11	1:1000	141	0-0-32.3	12,000
41597	บางกรวย	บางกรวย	6488	5036I	6026	11	1:1000	352	0-0-12.4	6,000
42162	บางกรวย	บางกรวย	6489	5036I	6226	06	1:1000	324	0-0-50.9	6,500
42181	บางกรวย	บางกรวย	6490	5036I	6226	14	1:1000	39	0-0-80	18,000
42182	บางกรวย	บางกรวย	6491	5036I	6226	14	1:1000	893	0-0-75.7	18,000
42224	บางกรวย	บางกรวย	2357	5036I	6226	09	1:1000	831	0-0-10.2	18,000
42238	บางกรวย	บางกรวย	1592	5036I	6026	15	1:1000	37	0-0-98.4	45,000
42432	บางกรวย	บางกรวย	6493	5036I	6024	02	1:1000	219	3-1-14.3	4,500
42433	บางกรวย	บางกรวย	6494	5036I	6024	02	1:1000	30	5-0-41.2	4,500
42434	บางกรวย	บางกรวย	6495	5036I	6024	02	1:1000	31	6-2-37.7	4,500
42608	บางกรวย	บางกรวย	6496	5036I	6226	05	1:1000	357	0-0-44	18,000
42609	บางกรวย	บางกรวย	6497	5036I	6226	05	1:1000	676	0-0-40	32,000
42610	บางกรวย	บางกรวย	6498	5036I	6226	05	1:1000	677	0-0-40	18,000

มีผลบังคับใช้ตั้งแต่วันที่

1 มกราคม พ.ศ. 2559

รอบบัญชี พ.ศ. 2559 - 2562

บัญชีกำหนดราคาประเมินทุนทรัพย์ที่ดิน

ในการจดทะเบียนสิทธิและนิติกรรมเกี่ยวกับอสังหาริมทรัพย์

เทศบาลเมือง บางกรวย

อำเภอ บางกรวย

จังหวัด นนทบุรี

หน้า 940

โฉนดที่ดินเลขที่	อำเภอ	ตำบล	หน้าสำรวจ	เครื่องหมายที่ดินระบบพิกัดฉาก ยู ที เอ็ม/ ศูนย์กำเนิด					เนื้อที่ (ไร่-งาน-ตร.วา)	ราคาประเมิน (บาท ต่อ ตร.วา)
				แผนที่ภูมิประเทศ	ระวาง	แผ่น	มาตราส่วน	เลขที่ดิน		
42616	บางกรวย	บางกรวย	6500	5036I	6224	01	1:1000	14	0-2-83	19,500
44508	บางกรวย	บางกรวย	6502	5036I	6226	02	1:1000	64	0-0-20.4	9,000
44509	บางกรวย	บางกรวย	6503	5036I	6226	02	1:1000	123	0-0-2.5	18,000
44510	บางกรวย	บางกรวย	6504	5036I	6226	02	1:1000	124	0-0-20	18,000
44511	บางกรวย	บางกรวย	6505	5036I	6226	02	1:1000	125	0-0-20	18,000
44512	บางกรวย	บางกรวย	6506	5036I	6226	02	1:1000	126	0-0-19.9	18,000
44513	บางกรวย	บางกรวย	6507	5036I	6226	02	1:1000	127	0-0-19	18,000
44514	บางกรวย	บางกรวย	6508	5036I	6226	02	1:1000	128	0-0-7	18,000
44515	บางกรวย	บางกรวย	6509	5036I	6226	02	1:1000	129	0-0-18.6	18,000
44516	บางกรวย	บางกรวย	6510	5036I	6226	02	1:1000	130	0-0-1	18,000
44933	บางกรวย	บางกรวย	318	5036I	6026	16	1:1000	489	0-1-5	6,500
44934	บางกรวย	บางกรวย	6514	5036I	6026	16	1:1000	748	0-0-50	6,500
44935	บางกรวย	บางกรวย	6515	5036I	6026	16	1:1000	749	0-0-50	6,500
44936	บางกรวย	บางกรวย	6516	5036I	6026	16	1:1000	750	0-1-0	6,500
45119	บางกรวย	บางกรวย	6535	5036I	6026	14	1:1000	453	0-0-32.8	30,000
45120	บางกรวย	บางกรวย	6536	5036I	6026	14	1:1000	454	0-0-21.2	30,000
45121	บางกรวย	บางกรวย	6537	5036I	6026	14	1:1000	455	0-0-21.2	30,000
45124	บางกรวย	บางกรวย	6540	5036I	6026	14	1:1000	458	0-0-30	30,000
45125	บางกรวย	บางกรวย	6541	5036I	6026	14	1:1000	459	0-0-30	30,000
45126	บางกรวย	บางกรวย	6542	5036I	6026	14	1:1000	460	0-0-21.2	30,000

มีผลบังคับใช้ตั้งแต่วันที่

1 มกราคม พ.ศ. 2559

รอบบัญชี พ.ศ. 2559 - 2562

บัญชีกำหนดราคาประเมินทุนทรัพย์ที่ดิน

ในการจดทะเบียนสิทธิและนิติกรรมเกี่ยวกับอสังหาริมทรัพย์

เทศบาลเมือง บางกรวย

อำเภอ บางกรวย

จังหวัด นนทบุรี

หน้า 941

โฉนดที่ดินเลขที่	อำเภอ	ตำบล	หน้าสำรวจ	เครื่องหมายที่ดินระบบพิกัดฉาก ยู ที เอ็ม/ ศูนย์กำเนิด					เนื้อที่ (ไร่-งาน-ตร.วา)	ราคาประเมิน (บาท ต่อ ตร.วา)
				แผนที่ภูมิประเทศ	ระวาง	แผ่น	มาตราส่วน	เลขที่ดิน		
45202	บางกรวย	บางกรวย	6618	5036I	6026	14	1:1000	534	0-0-18.5	30,000
45207	บางกรวย	บางกรวย	6623	5036I	6024	02	1:1000	313	0-0-28.1	30,000
45208	บางกรวย	บางกรวย	6624	5036I	6024	02	1:1000	314	0-0-18.5	30,000
45209	บางกรวย	บางกรวย	6625	5036I	6024	02	1:1000	315	0-0-18.5	30,000
45210	บางกรวย	บางกรวย	6626	5036I	6024	02	1:1000	316	0-0-18.5	30,000
45211	บางกรวย	บางกรวย	6627	5036I	6024	02	1:1000	317	0-0-18.5	30,000
45215	บางกรวย	บางกรวย	6631	5036I	6024	02	1:1000	318	0-0-18.5	30,000
45216	บางกรวย	บางกรวย	6632	5036I	6024	02	1:1000	319	0-0-18.5	30,000
45217	บางกรวย	บางกรวย	6633	5036I	6024	02	1:1000	320	0-0-18.5	30,000
45218	บางกรวย	บางกรวย	6634	5036I	6024	02	1:1000	321	0-0-26.5	30,000
45219	บางกรวย	บางกรวย	6635	5036I	6024	02	1:1000	322	0-0-29.7	30,000
45221	บางกรวย	บางกรวย	6637	5036I	6024	02	1:1000	324	0-0-20.5	30,000
45222	บางกรวย	บางกรวย	6638	5036I	6024	02	1:1000	325	0-0-28	30,000
45223	บางกรวย	บางกรวย	6639	5036I	6024	03	1:1000	608	0-0-27.8	30,000
45224	บางกรวย	บางกรวย	6640	5036I	6024	03	1:1000	609	0-0-22.6	30,000
45225	บางกรวย	บางกรวย	6641	5036I	6024	03	1:1000	610	0-0-22.6	30,000
45226	บางกรวย	บางกรวย	6642	5036I	6024	03	1:1000	611	0-0-22.6	30,000
45227	บางกรวย	บางกรวย	6643	5036I	6024	03	1:1000	612	0-0-22.6	30,000
45228	บางกรวย	บางกรวย	6644	5036I	6024	03	1:1000	613	0-0-35.3	30,000
45230	บางกรวย	บางกรวย	6646	5036I	6024	03	1:1000	615	0-0-22.6	30,000

มีผลบังคับใช้ตั้งแต่วันที่

1 มกราคม พ.ศ. 2559

รอบบัญชี พ.ศ. 2559 - 2562

บัญชีกำหนดราคาประเมินทุนทรัพย์ที่ดิน

ในการจดทะเบียนสิทธิและนิติกรรมเกี่ยวกับอสังหาริมทรัพย์

เทศบาลเมือง บางกรวย

อำเภอ บางกรวย

จังหวัด นนทบุรี

หน้า 942

โฉนดที่ดินเลขที่	อำเภอ	ตำบล	หน้าสำรวจ	เครื่องหมายที่ดินระบบพิกัดฉาก ยู ที เอ็ม/ ศูนย์กำเนิด					เนื้อที่ (ไร่-งาน-ตร.วา)	ราคาประเมิน (บาท ต่อ ตร.วา)
				แผนที่ภูมิประเทศ	ระวาง	แผ่น	มาตราส่วน	เลขที่ดิน		
45231	บางกรวย	บางกรวย	6647	5036I	6024	03	1:1000	616	0-0-22.6	30,000
45232	บางกรวย	บางกรวย	6648	5036I	6024	03	1:1000	617	0-0-22.6	30,000
45233	บางกรวย	บางกรวย	6649	5036I	6024	03	1:1000	618	0-0-22.6	30,000
45234	บางกรวย	บางกรวย	6650	5036I	6024	03	1:1000	619	0-0-27.8	30,000
45235	บางกรวย	บางกรวย	6651	5036I	6026	15	1:1000	616	0-0-30	30,000
45236	บางกรวย	บางกรวย	6652	5036I	6026	15	1:1000	617	0-0-22.6	30,000
45238	บางกรวย	บางกรวย	6654	5036I	6026	15	1:1000	619	0-0-22.6	30,000
45239	บางกรวย	บางกรวย	6655	5036I	6026	15	1:1000	620	0-0-22.6	30,000
45240	บางกรวย	บางกรวย	6656	5036I	6026	15	1:1000	621	0-0-35.3	30,000
45241	บางกรวย	บางกรวย	6657	5036I	6026	15	1:1000	622	0-0-35.3	30,000
45242	บางกรวย	บางกรวย	6658	5036I	6026	15	1:1000	623	0-0-22.6	30,000
45243	บางกรวย	บางกรวย	6659	5036I	6026	15	1:1000	624	0-0-22.6	30,000
45244	บางกรวย	บางกรวย	6660	5036I	6026	15	1:1000	625	0-0-22.6	30,000
45245	บางกรวย	บางกรวย	6661	5036I	6026	15	1:1000	626	0-0-22.6	30,000
45246	บางกรวย	บางกรวย	6662	5036I	6026	15	1:1000	627	0-0-33.7	30,000
45247	บางกรวย	บางกรวย	6663	5036I	6026	15	1:1000	628	0-0-30.9	30,000
45248	บางกรวย	บางกรวย	6664	5036I	6026	15	1:1000	629	0-0-22.6	30,000
45250	บางกรวย	บางกรวย	6666	5036I	6026	15	1:1000	631	0-0-22.6	30,000
45252	บางกรวย	บางกรวย	6668	5036I	6026	15	1:1000	633	0-0-35.3	30,000
45253	บางกรวย	บางกรวย	6669	5036I	6026	15	1:1000	634	0-0-35.8	30,000

มีผลบังคับใช้ตั้งแต่วันที่

1 มกราคม พ.ศ. 2559

รอบบัญชี พ.ศ. 2559 - 2562

บัญชีกำหนดราคาประเมินทุนทรัพย์ที่ดิน

ในการจดทะเบียนสิทธิและนิติกรรมเกี่ยวกับอสังหาริมทรัพย์

เทศบาลเมือง บางกรวย

อำเภอ บางกรวย

จังหวัด นนทบุรี

หน้า 943

โฉนดที่ดินเลขที่	อำเภอ	ตำบล	หน้าสำรวจ	เครื่องหมายที่ดินระบบพิกัดฉาก ยู ที เอ็ม/ ศูนย์กำเนิด					เนื้อที่ (ไร่-งาน-ตร.วา)	ราคาประเมิน (บาท ต่อ ตร.วา)
				แผนที่ภูมิประเทศ	ระวาง	แผ่น	มาตราส่วน	เลขที่ดิน		
45254	บางกรวย	บางกรวย	6670	5036I	6026	15	1:1000	635	0-0-22.6	30,000
45255	บางกรวย	บางกรวย	6671	5036I	6026	15	1:1000	636	0-0-22.6	30,000
45256	บางกรวย	บางกรวย	6672	5036I	6026	15	1:1000	637	0-0-22.6	30,000
45257	บางกรวย	บางกรวย	6673	5036I	6026	15	1:1000	638	0-0-22.6	30,000
45258	บางกรวย	บางกรวย	6674	5036I	6026	15	1:1000	639	0-0-30.9	30,000
45259	บางกรวย	บางกรวย	6675	5036I	6026	15	1:1000	640	0-0-31.3	30,000
45260	บางกรวย	บางกรวย	6676	5036I	6026	15	1:1000	641	0-0-22.6	30,000
45261	บางกรวย	บางกรวย	6677	5036I	6026	15	1:1000	642	0-0-22.6	30,000
45262	บางกรวย	บางกรวย	6678	5036I	6026	15	1:1000	643	0-0-22.6	30,000
45263	บางกรวย	บางกรวย	6679	5036I	6026	15	1:1000	644	0-0-36.6	30,000
45264	บางกรวย	บางกรวย	6680	5036I	6026	15	1:1000	645	0-0-37	30,000
45265	บางกรวย	บางกรวย	6681	5036I	6026	15	1:1000	646	0-0-22.6	30,000
45266	บางกรวย	บางกรวย	6682	5036I	6026	15	1:1000	647	0-0-22.6	30,000
45267	บางกรวย	บางกรวย	6683	5036I	6026	15	1:1000	648	0-0-22.6	30,000
45268	บางกรวย	บางกรวย	6684	5036I	6026	15	1:1000	649	0-0-22.6	30,000
45269	บางกรวย	บางกรวย	6685	5036I	6026	15	1:1000	650	0-0-31.3	30,000
45270	บางกรวย	บางกรวย	6686	5036I	6026	15	1:1000	651	0-0-27.4	30,000
45271	บางกรวย	บางกรวย	6687	5036I	6026	15	1:1000	652	0-0-22.6	30,000
45272	บางกรวย	บางกรวย	6688	5036I	6026	15	1:1000	653	0-0-22.6	30,000
45273	บางกรวย	บางกรวย	6689	5036I	6026	15	1:1000	654	0-0-22.6	30,000

มีผลบังคับใช้ตั้งแต่วันที่

1 มกราคม พ.ศ. 2559

รอบบัญชี พ.ศ. 2559 - 2562

บัญชีกำหนดราคาประเมินทุนทรัพย์ที่ดิน

ในการจดทะเบียนสิทธิและนิติกรรมเกี่ยวกับอสังหาริมทรัพย์

เทศบาลเมือง บางกรวย

อำเภอ บางกรวย

จังหวัด นนทบุรี

หน้า 944

โฉนดที่ดินเลขที่	อำเภอ	ตำบล	หน้าสำรวจ	เครื่องหมายที่ดินระบบพิกัดฉาก ยู ที เอ็ม/ ศูนย์กำเนิด					เนื้อที่ (ไร่-งาน-ตร.วา)	ราคาประเมิน (บาท ต่อ ตร.วา)
				แผนที่ภูมิประเทศ	ระวาง	แผ่น	มาตราส่วน	เลขที่ดิน		
45274	บางกรวย	บางกรวย	6690	5036I	6026	15	1:1000	655	0-0-22.6	30,000
45275	บางกรวย	บางกรวย	6691	5036I	6026	15	1:1000	656	0-0-22.6	30,000
45276	บางกรวย	บางกรวย	6692	5036I	6026	15	1:1000	657	0-0-34.7	30,000
45277	บางกรวย	บางกรวย	6693	5036I	6026	15	1:1000	658	0-0-37.7	30,000
45278	บางกรวย	บางกรวย	6694	5036I	6026	15	1:1000	659	0-0-22.6	30,000
45279	บางกรวย	บางกรวย	6695	5036I	6026	15	1:1000	660	0-0-22.6	30,000
45280	บางกรวย	บางกรวย	6696	5036I	6026	15	1:1000	661	0-0-22.6	30,000
45281	บางกรวย	บางกรวย	6697	5036I	6026	15	1:1000	662	0-0-22.6	30,000
45282	บางกรวย	บางกรวย	6698	5036I	6026	15	1:1000	663	0-0-30.9	30,000
45283	บางกรวย	บางกรวย	6699	5036I	6026	15	1:1000	664	0-0-30.9	30,000
45284	บางกรวย	บางกรวย	6700	5036I	6026	15	1:1000	665	0-0-22.6	30,000
45285	บางกรวย	บางกรวย	6701	5036I	6026	15	1:1000	666	0-0-22.6	30,000
45287	บางกรวย	บางกรวย	6703	5036I	6026	15	1:1000	668	0-0-22.6	30,000
45288	บางกรวย	บางกรวย	6704	5036I	6026	15	1:1000	669	0-0-39.2	30,000
45289	บางกรวย	บางกรวย	6705	5036I	6026	15	1:1000	670	0-0-37.6	30,000
45290	บางกรวย	บางกรวย	6706	5036I	6026	15	1:1000	671	0-0-22.6	30,000
45291	บางกรวย	บางกรวย	6707	5036I	6026	15	1:1000	672	0-0-22.6	30,000
45292	บางกรวย	บางกรวย	6708	5036I	6026	15	1:1000	673	0-0-22.6	30,000
45293	บางกรวย	บางกรวย	6709	5036I	6026	15	1:1000	674	0-0-22.6	30,000
45294	บางกรวย	บางกรวย	6710	5036I	6026	15	1:1000	675	0-0-30.9	30,000

มีผลบังคับใช้ตั้งแต่วันที่

1 มกราคม พ.ศ. 2559

รอบบัญชี พ.ศ. 2559 - 2562

บัญชีกำหนดราคาประเมินทุนทรัพย์ที่ดิน

ในการจดทะเบียนสิทธิและนิติกรรมเกี่ยวกับอสังหาริมทรัพย์

เทศบาลเมือง บางกรวย

อำเภอ บางกรวย

จังหวัด นนทบุรี

หน้า 945

โฉนดที่ดินเลขที่	อำเภอ	ตำบล	หน้าสำรวจ	เครื่องหมายที่ดินระบบพิกัดฉาก ยู ที เอ็ม/ ศูนย์กำเนิด					เนื้อที่ (ไร่-งาน-ตร.วา)	ราคาประเมิน (บาท ต่อ ตร.วา)
				แผนที่ภูมิประเทศ	ระวาง	แผ่น	มาตราส่วน	เลขที่ดิน		
45295	บางกรวย	บางกรวย	6711	5036I	6026	15	1:1000	676	0-0-33.7	30,000
45296	บางกรวย	บางกรวย	6712	5036I	6026	15	1:1000	677	0-0-22.6	30,000
45297	บางกรวย	บางกรวย	6713	5036I	6026	15	1:1000	678	0-0-22.6	30,000
45298	บางกรวย	บางกรวย	6714	5036I	6026	15	1:1000	679	0-0-22.6	30,000
45299	บางกรวย	บางกรวย	6715	5036I	6026	15	1:1000	680	0-0-22.6	30,000
45300	บางกรวย	บางกรวย	6716	5036I	6026	15	1:1000	681	0-0-22.6	30,000
45301	บางกรวย	บางกรวย	6717	5036I	6026	15	1:1000	682	0-0-35.7	30,000
45457	บางกรวย	บางกรวย	1890	5036I	6026	15	1:1000	340	0-1-21.6	29,500
45458	บางกรวย	บางกรวย	6740	5036I	6026	15	1:1000	697	0-0-61.4	29,500
46046	บางกรวย	บางกรวย	477	5036I	6026	15	1:1000	329	0-2-44	45,000
46047	บางกรวย	บางกรวย	56	5036I	6026	15	1:1000	341	0-1-48.6	29,500
46063	บางกรวย	บางกรวย	6744	5036I	6024	02	1:1000	326	0-0-27.2	30,000
46064	บางกรวย	บางกรวย	6745	5036I	6024	02	1:1000	327	0-0-20.1	30,000
46065	บางกรวย	บางกรวย	6746	5036I	6024	02	1:1000	328	0-0-20.4	30,000
46066	บางกรวย	บางกรวย	6747	5036I	6024	02	1:1000	329	0-0-28.1	30,000
46067	บางกรวย	บางกรวย	6748	5036I	6024	03	1:1000	623	0-0-25.4	30,000
46068	บางกรวย	บางกรวย	6749	5036I	6024	03	1:1000	624	0-0-18.5	30,000
46069	บางกรวย	บางกรวย	6750	5036I	6024	03	1:1000	625	0-0-18.5	30,000
46070	บางกรวย	บางกรวย	6751	5036I	6024	03	1:1000	626	0-0-25.2	30,000
46071	บางกรวย	บางกรวย	6752	5036I	6024	02	1:1000	330	0-0-27.4	30,000

มีผลบังคับใช้ตั้งแต่วันที่

1 มกราคม พ.ศ. 2559

รอบบัญชี พ.ศ. 2559 - 2562

บัญชีกำหนดราคาประเมินทุนทรัพย์ที่ดิน

ในการจดทะเบียนสิทธิและนิติกรรมเกี่ยวกับอสังหาริมทรัพย์

เทศบาลเมือง บางกรวย

อำเภอ บางกรวย

จังหวัด นนทบุรี

หน้า 946

โฉนดที่ดินเลขที่	อำเภอ	ตำบล	หน้าสำรวจ	เครื่องหมายที่ดินระบบพิกัดฉาก ยู ที เอ็ม/ ศูนย์กำเนิด					เนื้อที่ (ไร่-งาน-ตร.วา)	ราคาประเมิน (บาท ต่อ ตร.วา)
				แผนที่ภูมิประเทศ	ระวาง	แผ่น	มาตราส่วน	เลขที่ดิน		
46072	บางกรวย	บางกรวย	6753	5036I	6024	02	1:1000	331	0-0-18.5	30,000
46073	บางกรวย	บางกรวย	6754	5036I	6024	02	1:1000	332	0-0-18.5	30,000
46074	บางกรวย	บางกรวย	6755	5036I	6024	02	1:1000	333	0-0-18.5	30,000
46075	บางกรวย	บางกรวย	6756	5036I	6024	03	1:1000	627	0-0-18.5	30,000
46076	บางกรวย	บางกรวย	6757	5036I	6024	03	1:1000	628	0-0-25.6	30,000
46077	บางกรวย	บางกรวย	6758	5036I	6024	03	1:1000	629	0-0-29.2	30,000
46078	บางกรวย	บางกรวย	6759	5036I	6024	03	1:1000	630	0-0-21.2	30,000
46079	บางกรวย	บางกรวย	6760	5036I	6024	02	1:1000	334	0-0-21.2	30,000
46080	บางกรวย	บางกรวย	6761	5036I	6024	02	1:1000	335	0-0-21.2	30,000
46081	บางกรวย	บางกรวย	6762	5036I	6024	02	1:1000	336	0-0-21.2	30,000
46082	บางกรวย	บางกรวย	6763	5036I	6024	02	1:1000	337	0-0-29.9	30,000
46084	บางกรวย	บางกรวย	6765	5036I	6024	02	1:1000	339	0-0-21.2	30,000
46085	บางกรวย	บางกรวย	6766	5036I	6024	02	1:1000	340	0-0-21.2	30,000
46086	บางกรวย	บางกรวย	6767	5036I	6024	02	1:1000	341	0-0-21.2	30,000
46087	บางกรวย	บางกรวย	6768	5036I	6024	03	1:1000	631	0-0-21.2	30,000
46088	บางกรวย	บางกรวย	6769	5036I	6024	03	1:1000	632	0-0-29.2	30,000
46089	บางกรวย	บางกรวย	6770	5036I	6024	02	1:1000	342	0-0-29.3	30,000
46090	บางกรวย	บางกรวย	6771	5036I	6024	02	1:1000	343	0-0-21.2	30,000
46091	บางกรวย	บางกรวย	6772	5036I	6024	02	1:1000	344	0-0-21.2	30,000
46092	บางกรวย	บางกรวย	6773	5036I	6024	02	1:1000	345	0-0-30	30,000

มีผลบังคับใช้ตั้งแต่วันที่

1 มกราคม พ.ศ. 2559

รอบบัญชี พ.ศ. 2559 - 2562

บัญชีกำหนดราคาประเมินทุนทรัพย์ที่ดิน

ในการจดทะเบียนสิทธิและนิติกรรมเกี่ยวกับอสังหาริมทรัพย์

เทศบาลเมือง บางกรวย

อำเภอ บางกรวย

จังหวัด นนทบุรี

หน้า 947

โฉนดที่ดินเลขที่	อำเภอ	ตำบล	หน้าสำรวจ	เครื่องหมายที่ดินระบบพิกัดฉาก ยู ที เอ็ม/ ศูนย์กำเนิด					เนื้อที่ (ไร่-งาน-ตร.วา)	ราคาประเมิน (บาท ต่อ ตร.วา)
				แผนที่ภูมิประเทศ	ระวาง	แผ่น	มาตราส่วน	เลขที่ดิน		
46093	บางกรวย	บางกรวย	6774	5036I	6024	02	1:1000	346	0-0-31.2	30,000
46094	บางกรวย	บางกรวย	6775	5036I	6024	02	1:1000	347	0-0-21.2	30,000
46095	บางกรวย	บางกรวย	6776	5036I	6024	02	1:1000	348	0-0-21.2	30,000
46096	บางกรวย	บางกรวย	6777	5036I	6024	02	1:1000	349	0-0-21.2	30,000
46097	บางกรวย	บางกรวย	6778	5036I	6024	03	1:1000	633	0-0-28.8	30,000
46098	บางกรวย	บางกรวย	6779	5036I	6024	03	1:1000	634	0-0-21.8	30,000
46099	บางกรวย	บางกรวย	6780	5036I	6024	03	1:1000	635	0-0-18.5	30,000
46100	บางกรวย	บางกรวย	6781	5036I	6024	02	1:1000	350	0-0-18.5	30,000
46101	บางกรวย	บางกรวย	6782	5036I	6024	02	1:1000	351	0-0-18.5	30,000
46102	บางกรวย	บางกรวย	6783	5036I	6024	02	1:1000	352	0-0-18.5	30,000
46104	บางกรวย	บางกรวย	6785	5036I	6024	02	1:1000	354	0-0-28.9	30,000
46105	บางกรวย	บางกรวย	6786	5036I	6024	02	1:1000	355	0-0-18.5	30,000
46106	บางกรวย	บางกรวย	6787	5036I	6024	02	1:1000	356	0-0-18.5	30,000
46107	บางกรวย	บางกรวย	6788	5036I	6024	02	1:1000	357	0-0-18.5	30,000
46108	บางกรวย	บางกรวย	6789	5036I	6024	03	1:1000	636	0-0-18.5	30,000
46109	บางกรวย	บางกรวย	6790	5036I	6024	03	1:1000	637	0-0-21.9	30,000
46111	บางกรวย	บางกรวย	6792	5036I	6024	03	1:1000	639	0-0-18.5	30,000
46113	บางกรวย	บางกรวย	6794	5036I	6024	02	1:1000	359	0-0-18.5	30,000
46114	บางกรวย	บางกรวย	6795	5036I	6024	02	1:1000	360	0-0-18.5	30,000
46115	บางกรวย	บางกรวย	6796	5036I	6024	02	1:1000	361	0-0-29.5	30,000

มีผลบังคับใช้ตั้งแต่วันที่

1 มกราคม พ.ศ. 2559

รอบบัญชี พ.ศ. 2559 - 2562

บัญชีกำหนดราคาประเมินทุนทรัพย์ที่ดิน

ในการจดทะเบียนสิทธิและนิติกรรมเกี่ยวกับอสังหาริมทรัพย์

เทศบาลเมือง บางกรวย

อำเภอ บางกรวย

จังหวัด นนทบุรี

หน้า 948

โฉนดที่ดินเลขที่	อำเภอ	ตำบล	หน้าสำรวจ	เครื่องหมายที่ดินระบบพิกัดฉาก ยู ที เอ็ม/ ศูนย์กำเนิด					เนื้อที่ (ไร่-งาน-ตร.วา)	ราคาประเมิน (บาท ต่อ ตร.วา)
				แผนที่ภูมิประเทศ	ระวาง	แผ่น	มาตราส่วน	เลขที่ดิน		
46117	บางกรวย	บางกรวย	6798	5036I	6024	02	1:1000	363	0-0-18.5	30,000
46118	บางกรวย	บางกรวย	6799	5036I	6024	02	1:1000	364	0-0-18.5	30,000
46119	บางกรวย	บางกรวย	6800	5036I	6024	02	1:1000	365	0-0-18.5	30,000
46120	บางกรวย	บางกรวย	6801	5036I	6024	03	1:1000	640	0-0-18.5	30,000
46121	บางกรวย	บางกรวย	6802	5036I	6024	03	1:1000	641	0-0-21.9	30,000
46123	บางกรวย	บางกรวย	6804	5036I	6024	03	1:1000	643	0-0-18.5	30,000
46124	บางกรวย	บางกรวย	6805	5036I	6024	02	1:1000	366	0-0-18.5	30,000
46125	บางกรวย	บางกรวย	6806	5036I	6024	02	1:1000	367	0-0-18.5	30,000
46126	บางกรวย	บางกรวย	6807	5036I	6024	02	1:1000	368	0-0-18.5	30,000
46129	บางกรวย	บางกรวย	6810	5036I	6024	02	1:1000	371	0-0-18.5	30,000
46130	บางกรวย	บางกรวย	6811	5036I	6024	02	1:1000	372	0-0-18.5	30,000
46131	บางกรวย	บางกรวย	6812	5036I	6024	02	1:1000	373	0-0-18.5	30,000
46132	บางกรวย	บางกรวย	6813	5036I	6024	03	1:1000	644	0-0-18.5	30,000
46134	บางกรวย	บางกรวย	6815	5036I	6024	03	1:1000	646	0-0-22.1	30,000
46135	บางกรวย	บางกรวย	6816	5036I	6024	03	1:1000	647	0-0-18.5	30,000
46136	บางกรวย	บางกรวย	6817	5036I	6024	02	1:1000	374	0-0-18.5	30,000
46137	บางกรวย	บางกรวย	6818	5036I	6024	02	1:1000	375	0-0-18.5	30,000
46138	บางกรวย	บางกรวย	6819	5036I	6024	02	1:1000	376	0-0-18.5	30,000
46139	บางกรวย	บางกรวย	6820	5036I	6024	02	1:1000	377	0-0-26.8	30,000
46147	บางกรวย	บางกรวย	6828	5036I	6024	03	1:1000	651	0-0-21.1	30,000

มีผลบังคับใช้ตั้งแต่วันที่

1 มกราคม พ.ศ. 2559

รอบบัญชี พ.ศ. 2559 - 2562

บัญชีกำหนดราคาประเมินทุนทรัพย์ที่ดิน

ในการจดทะเบียนสิทธิและนิติกรรมเกี่ยวกับอสังหาริมทรัพย์

เทศบาลเมือง บางกรวย

อำเภอ บางกรวย

จังหวัด นนทบุรี

หน้า 949

โฉนดที่ดินเลขที่	อำเภอ	ตำบล	หน้าสำรวจ	เครื่องหมายที่ดินระบบพิกัดฉาก ยู ที เอ็ม/ ศูนย์กำเนิด					เนื้อที่ (ไร่-งาน-ตร.วา)	ราคาประเมิน (บาท ต่อ ตร.วา)
				แผนที่ภูมิประเทศ	ระวาง	แผ่น	มาตราส่วน	เลขที่ดิน		
46148	บางกรวย	บางกรวย	6829	5036I	6024	03	1:1000	652	0-0-20.9	30,000
46149	บางกรวย	บางกรวย	6830	5036I	6024	03	1:1000	653	0-0-20.8	30,000
46151	บางกรวย	บางกรวย	6832	5036I	6024	03	1:1000	655	0-0-20.4	30,000
46154	บางกรวย	บางกรวย	6835	5036I	6024	03	1:1000	658	0-0-18.5	30,000
46157	บางกรวย	บางกรวย	6838	5036I	6024	03	1:1000	661	0-0-18.5	30,000
46160	บางกรวย	บางกรวย	6841	5036I	6024	03	1:1000	664	0-0-18.5	30,000
46161	บางกรวย	บางกรวย	6842	5036I	6024	03	1:1000	665	0-0-18.5	30,000
46163	บางกรวย	บางกรวย	6844	5036I	6024	03	1:1000	667	0-0-18.5	30,000
46167	บางกรวย	บางกรวย	6848	5036I	6024	03	1:1000	671	0-0-18.5	30,000
46169	บางกรวย	บางกรวย	6850	5036I	6024	03	1:1000	673	0-0-18.5	30,000
46184	บางกรวย	บางกรวย	6865	5036I	6024	03	1:1000	688	0-0-21.2	30,000
46185	บางกรวย	บางกรวย	6866	5036I	6024	03	1:1000	689	0-0-21.2	30,000
46187	บางกรวย	บางกรวย	6868	5036I	6024	03	1:1000	691	0-0-21.2	30,000
46190	บางกรวย	บางกรวย	6871	5036I	6024	03	1:1000	694	0-0-21.2	30,000
46191	บางกรวย	บางกรวย	6872	5036I	6024	03	1:1000	695	0-0-21.2	30,000
46193	บางกรวย	บางกรวย	6874	5036I	6024	03	1:1000	697	0-0-29.3	30,000
46194	บางกรวย	บางกรวย	6875	5036I	6024	03	1:1000	698	0-0-29.3	30,000
46195	บางกรวย	บางกรวย	6876	5036I	6024	03	1:1000	699	0-0-21.2	30,000
46196	บางกรวย	บางกรวย	6877	5036I	6024	03	1:1000	700	0-0-21.2	30,000
46197	บางกรวย	บางกรวย	6878	5036I	6024	03	1:1000	701	0-0-25.1	30,000

มีผลบังคับใช้ตั้งแต่วันที่

1 มกราคม พ.ศ. 2559

รอบบัญชี พ.ศ. 2559 - 2562

บัญชีกำหนดราคาประเมินทุนทรัพย์ที่ดิน

ในการจดทะเบียนสิทธิและนิติกรรมเกี่ยวกับอสังหาริมทรัพย์

เทศบาลเมือง บางกรวย

อำเภอ บางกรวย

จังหวัด นนทบุรี

หน้า 950

โฉนดที่ดินเลขที่	อำเภอ	ตำบล	หน้าสำรวจ	เครื่องหมายที่ดินระบบพิกัดฉาก ยู ที เอ็ม/ ศูนย์กำหนด					เนื้อที่ (ไร่-งาน-ตร.วา)	ราคาประเมิน (บาท ต่อ ตร.วา)
				แผนที่ภูมิประเทศ	ระวาง	แผ่น	มาตราส่วน	เลขที่ดิน		
46198	บางกรวย	บางกรวย	6879	5036I	6024	03	1:1000	702	0-0-24.8	30,000
46199	บางกรวย	บางกรวย	6880	5036I	6024	03	1:1000	703	0-0-23.9	30,000
46202	บางกรวย	บางกรวย	6883	5036I	6024	03	1:1000	706	0-0-23.5	30,000
46207	บางกรวย	บางกรวย	6888	5036I	6024	03	1:1000	711	0-0-32.1	30,000
46208	บางกรวย	บางกรวย	6889	5036I	6024	03	1:1000	712	0-0-31.7	30,000
46212	บางกรวย	บางกรวย	6893	5036I	6024	03	1:1000	716	0-0-21.2	30,000
46213	บางกรวย	บางกรวย	6894	5036I	6024	03	1:1000	717	0-0-21.7	30,000
46215	บางกรวย	บางกรวย	6896	5036I	6024	03	1:1000	719	0-0-21.2	30,000
46217	บางกรวย	บางกรวย	6898	5036I	6024	03	1:1000	721	0-0-21.7	30,000
46218	บางกรวย	บางกรวย	6899	5036I	6024	03	1:1000	722	0-0-21.7	30,000
46219	บางกรวย	บางกรวย	6900	5036I	6024	03	1:1000	723	0-0-21.2	30,000
46221	บางกรวย	บางกรวย	6902	5036I	6024	03	1:1000	725	0-0-29.3	30,000
46222	บางกรวย	บางกรวย	6903	5036I	6024	03	1:1000	726	0-0-28.9	30,000
46223	บางกรวย	บางกรวย	6904	5036I	6024	03	1:1000	727	0-0-21.2	30,000
46224	บางกรวย	บางกรวย	6905	5036I	6024	03	1:1000	728	0-0-21.2	30,000
46225	บางกรวย	บางกรวย	6906	5036I	6024	03	1:1000	729	0-0-29	30,000
46226	บางกรวย	บางกรวย	6907	5036I	6024	03	1:1000	730	0-0-21.7	30,000
46227	บางกรวย	บางกรวย	6908	5036I	6024	03	1:1000	731	0-0-21.2	30,000
46234	บางกรวย	บางกรวย	6915	5036I	6024	03	1:1000	738	0-0-21.2	30,000
46244	บางกรวย	บางกรวย	6925	5036I	6024	03	1:1000	748	0-0-21.2	30,000

มีผลบังคับใช้ตั้งแต่วันที่

1 มกราคม พ.ศ. 2559

รอบบัญชี พ.ศ. 2559 - 2562

บัญชีกำหนดราคาประเมินทุนทรัพย์ที่ดิน

ในการจดทะเบียนสิทธิและนิติกรรมเกี่ยวกับอสังหาริมทรัพย์

เทศบาลเมือง บางกรวย

อำเภอ บางกรวย

จังหวัด นนทบุรี

หน้า 951

โฉนดที่ดินเลขที่	อำเภอ	ตำบล	หน้าสำรวจ	เครื่องหมายที่ดินระบบพิกัดฉาก ยู ที เอ็ม/ ศูนย์กำเนิด					เนื้อที่ (ไร่-งาน-ตร.วา)	ราคาประเมิน (บาท ต่อ ตร.วา)
				แผนที่ภูมิประเทศ	ระวาง	แผ่น	มาตราส่วน	เลขที่ดิน		
46246	บางกรวย	บางกรวย	6927	5036I	6024	03	1:1000	750	0-0-21.2	30,000
46247	บางกรวย	บางกรวย	6928	5036I	6024	03	1:1000	751	0-0-21.2	30,000
46248	บางกรวย	บางกรวย	6929	5036I	6024	03	1:1000	752	0-0-21.2	30,000
46249	บางกรวย	บางกรวย	6930	5036I	6024	03	1:1000	753	0-0-29.2	30,000
46250	บางกรวย	บางกรวย	6931	5036I	6024	03	1:1000	754	0-0-32.7	30,000
46251	บางกรวย	บางกรวย	6932	5036I	6024	03	1:1000	755	0-0-21.2	30,000
46252	บางกรวย	บางกรวย	6933	5036I	6024	03	1:1000	756	0-0-21.2	30,000
46253	บางกรวย	บางกรวย	6934	5036I	6024	03	1:1000	757	0-0-21.2	30,000
46254	บางกรวย	บางกรวย	6935	5036I	6024	03	1:1000	758	0-0-21.2	30,000
46255	บางกรวย	บางกรวย	6936	5036I	6024	03	1:1000	759	0-0-21.2	30,000
46256	บางกรวย	บางกรวย	6937	5036I	6024	03	1:1000	760	0-0-29.2	30,000
46332	บางกรวย	บางกรวย	6978	5036I	6226	11	1:1000	499	0-0-14.5	15,000
46333	บางกรวย	บางกรวย	6979	5036I	6226	11	1:1000	619	0-0-52	20,000
46334	บางกรวย	บางกรวย	6980	5036I	6226	11	1:1000	620	0-0-52.2	15,000
46477	บางกรวย	บางกรวย	6981	5036I	6226	11	1:1000	147	0-0-25	18,000
46478	บางกรวย	บางกรวย	6982	5036I	6226	11	1:1000	135	0-0-4	18,000
46479	บางกรวย	บางกรวย	6983	5036I	6226	11	1:1000	146	0-0-25	18,000
46480	บางกรวย	บางกรวย	6985	5036I	6226	11	1:1000	145	0-0-53.9	18,000
46733	บางกรวย	บางกรวย	6988	5036I	6226	06	1:1000	565	0-0-21.2	6,500
46734	บางกรวย	บางกรวย	6989	5036I	6226	06	1:1000	689	0-0-21.2	6,500

มีผลบังคับใช้ตั้งแต่วันที่

1 มกราคม พ.ศ. 2559

รอบบัญชี พ.ศ. 2559 - 2562

บัญชีกำหนดราคาประเมินทุนทรัพย์ที่ดิน

ในการจดทะเบียนสิทธิและนิติกรรมเกี่ยวกับอสังหาริมทรัพย์

เทศบาลเมือง บางกรวย

อำเภอ บางกรวย

จังหวัด นนทบุรี

หน้า 952

โฉนดที่ดินเลขที่	อำเภอ	ตำบล	หน้าสำรวจ	เครื่องหมายที่ดินระบบพิกัดฉาก ยู ที เอ็ม/ ศูนย์กำเนิด					เนื้อที่ (ไร่-งาน-ตร.วา)	ราคาประเมิน (บาท ต่อ ตร.วา)
				แผนที่ภูมิประเทศ	ระวาง	แผ่น	มาตราส่วน	เลขที่ดิน		
46954	บางกรวย	บางกรวย	6990	5036I	6024	03	1:1000	483	0-0-53.8	22,000
47056	บางกรวย	บางกรวย	6992	5036I	6226	06	1:1000	690	0-0-14.5	18,000
47057	บางกรวย	บางกรวย	6993	5036I	6226	06	1:1000	691	0-0-13.9	18,000
47058	บางกรวย	บางกรวย	6994	5036I	6226	06	1:1000	692	0-0-14	18,000
47059	บางกรวย	บางกรวย	6995	5036I	6226	06	1:1000	693	0-0-29.5	18,000
47060	บางกรวย	บางกรวย	6996	5036I	6226	06	1:1000	694	0-0-14	18,000
47061	บางกรวย	บางกรวย	6997	5036I	6226	06	1:1000	695	0-0-13.2	18,000
47062	บางกรวย	บางกรวย	6998	5036I	6226	06	1:1000	696	0-0-13.2	18,000
47063	บางกรวย	บางกรวย	6999	5036I	6226	06	1:1000	697	0-0-27.2	18,000
47076	บางกรวย	บางกรวย	7001	5036I	6226	09	1:1000	820	0-2-9	42,500
47169	บางกรวย	บางกรวย	7041	5036I	6026	12	1:1000	735	0-1-90	45,000
47170	บางกรวย	บางกรวย	7042	5036I	6026	12	1:1000	736	0-1-89.5	16,000
47641	บางกรวย	บางกรวย	7047	5036I	6026	15	1:1000	698	0-0-30	29,500
47892	บางกรวย	บางกรวย	204	5036I	6026	16	1:1000	716	1-1-17.6	18,000
48405	บางกรวย	บางกรวย	7072	5036I	6026	15	1:1000	699	0-0-32	29,500
92554	บางกรวย	บางกรวย	2964	5036I	6226	14	1:1000	448	0-1-10	18,000
101191	บางซื่อ	บางกรวย	3309	5036I	6226	14	1:1000	637	0-0-19	18,000
101192	บางซื่อ	บางกรวย	3310	5036I	6226	14	1:1000	638	0-0-19	18,000
101216	บางซื่อ	บางกรวย	3334	5036I	6226	14	1:1000	587	0-0-30	18,000
111367	บางกรวย	บางกรวย	3901	5036I	6226	11	1:1000	379	0-0-14	20,000

มีผลบังคับใช้ตั้งแต่วันที่

1 มกราคม พ.ศ. 2559

รอบบัญชี พ.ศ. 2559 - 2562

บัญชีกำหนดราคาประเมินทุนทรัพย์ที่ดิน

ในการจดทะเบียนสิทธิและนิติกรรมเกี่ยวกับอสังหาริมทรัพย์

เทศบาลเมือง บางกรวย

อำเภอ บางกรวย

จังหวัด นนทบุรี

หน้า 953

โฉนดที่ดินเลขที่	อำเภอ	ตำบล	หน้าสำรวจ	เครื่องหมายที่ดินระบบพิกัดฉาก ยู ที เอ็ม/ ศูนย์กำเนิด					เนื้อที่ (ไร่-งาน-ตร.วา)	ราคาประเมิน (บาท ต่อ ตร.วา)
				แผนที่ภูมิประเทศ	ระวาง	แผ่น	มาตราส่วน	เลขที่ดิน		
126996	บางซื่อ	บางกรวย	6212	5036I	6226	10	1:1000	369	0-0-22	50,000

มีผลบังคับใช้ตั้งแต่วันที่

1 มกราคม พ.ศ. 2559

รอบบัญชี พ.ศ. 2559 - 2562

บัญชีกำหนดราคาประเมินทุนทรัพย์ที่ดิน

ในการจดทะเบียนสิทธิและนิติกรรมเกี่ยวกับอสังหาริมทรัพย์

เทศบาลเมือง บางกรวย

อำเภอ บางกรวย

จังหวัด นนทบุรี

หน้า 954

โฉนดที่ดินเลขที่	อำเภอ	ตำบล	หน้าสำรวจ	เครื่องหมายที่ดินระบบพิกัดฉาก ยู ที เอ็ม/ ศูนย์กำเนิด					เนื้อที่ (ไร่-งาน-ตร.วา)	ราคาประเมิน (บาท ต่อ ตร.วา)
				แผนที่ภูมิประเทศ	ระวาง	แผ่น	มาตราส่วน	เลขที่ดิน		
				5036I	5824	01	1:1000	122	5,200	
				5036I	5824	02	1:1000	35	12,000	
				5036I	5824	02	1:1000	130	6,000	
				5036I	5824	03	1:1000	11	4,000	
				5036I	5824	03	1:1000	29	4,000	
				5036I	5824	03	1:1000	126	10,000	
				5036I	5824	04	1:1000	48	30,000	
				5036I	5824	04	1:1000	102	30,000	
				5036I	5824	04	1:1000	161	15,000	
				5036I	5824	04	1:1000	199	50,000	
				5036I	5824	04	1:1000	433	28,000	
				5036I	5824	04	1:1000	547	28,000	
				5036I	5824	04	1:1000	577	28,000	
				5036I	5824	04	1:1000	578	28,000	
				5036I	5824	07	1:1000	229	14,000	
				5036I	5824	07	1:1000	504	35,000	
				5036I	5824	08	1:1000	63	15,000	
				5036I	5824	08	1:1000	92	14,000	
				5036I	5824	08	1:1000	116	50,000	
				5036I	5824	08	1:1000	303	14,000	

มีผลบังคับใช้ตั้งแต่วันที่

1 มกราคม พ.ศ. 2559

รอบบัญชี พ.ศ. 2559 - 2562

บัญชีกำหนดราคาประเมินทุนทรัพย์ที่ดิน

ในการจดทะเบียนสิทธิและนิติกรรมเกี่ยวกับอสังหาริมทรัพย์

เทศบาลเมือง บางกรวย

อำเภอ บางกรวย

จังหวัด นนทบุรี

หน้า 955

โฉนดที่ดินเลขที่	อำเภอ	ตำบล	หน้าสำรวจ	เครื่องหมายที่ดินระบบพิกัดฉาก ยู ที เอ็ม/ ศูนย์กำหนด					เนื้อที่ (ไร่-งาน-ตร.วา)	ราคาประเมิน (บาท ต่อ ตร.วา)
				แผนที่ภูมิประเทศ	ระวาง	แผ่น	มาตราส่วน	เลขที่ดิน		
				5036I	5824	08	1:1000	365		28,000
				5036I	5824	08	1:1000	547		28,000
				5036I	5824	08	1:1000	548		28,000
				5036I	5824	08	1:1000	681		50,000
				5036I	5824	08	1:1000	752		35,000
				5036I	5824	10	1:1000	10		10,000
				5036I	5824	11	1:1000	69		35,000
				5036I	5824	11	1:1000	77		35,000
				5036I	5824	11	1:1000	78		35,000
				5036I	5824	11	1:1000	264		35,000
				5036I	5824	11	1:1000	270		35,000
				5036I	5824	12	1:1000	63		35,000
				5036I	5824	12	1:1000	66		35,000
				5036I	5824	12	1:1000	68		50,000
				5036I	5824	12	1:1000	73		17,500
				5036I	5824	12	1:1000	144		19,500
				5036I	5824	12	1:1000	264		25,000
				5036I	5824	12	1:1000	265		25,000
				5036I	5824	12	1:1000	268		50,000
				5036I	5824	12	1:1000	269		50,000

มีผลบังคับใช้ตั้งแต่วันที่

1 มกราคม พ.ศ. 2559

รอบบัญชี พ.ศ. 2559 - 2562

บัญชีกำหนดราคาประเมินทุนทรัพย์ที่ดิน

ในการจดทะเบียนสิทธิและนิติกรรมเกี่ยวกับอสังหาริมทรัพย์

เทศบาลเมือง บางกรวย

อำเภอ บางกรวย

จังหวัด นนทบุรี

หน้า 956

โฉนดที่ดินเลขที่	อำเภอ	ตำบล	หน้าสำรวจ	เครื่องหมายที่ดินระบบพิกัดฉาก ยู ที เอ็ม/ ศูนย์กำหนด					เนื้อที่ (ไร่-งาน-ตร.วา)	ราคาประเมิน (บาท ต่อ ตร.วา)
				แผนที่ภูมิประเทศ	ระวาง	แผ่น	มาตราส่วน	เลขที่ดิน		
				5036I	5824	12	1:1000	271		25,000
				5036I	5826	06	1:1000	115		5,500
				5036I	5826	06	1:1000	178		10,000
				5036I	5826	06	1:1000	179		10,000
				5036I	5826	07	1:1000	152		5,000
				5036I	5826	08	1:1000	219		6,500
				5036I	5826	08	1:1000	270		28,000
				5036I	5826	09	1:1000	50		5,000
				5036I	5826	09	1:1000	176		15,000
				5036I	5826	09	1:1000	177		12,000
				5036I	5826	09	1:1000	178		12,000
				5036I	5826	10	1:1000	192		10,000
				5036I	5826	10	1:1000	475		15,000
				5036I	5826	11	1:1000	8		18,000
				5036I	5826	11	1:1000	74		24,500
				5036I	5826	11	1:1000	229		21,000
				5036I	5826	12	1:1000	124		10,000
				5036I	5826	13	1:1000	3		7,500
				5036I	5826	15	1:1000	147		4,000
				5036I	5826	16	1:1000	220		35,000

มีผลบังคับใช้ตั้งแต่วันที่

1 มกราคม พ.ศ. 2559

รอบบัญชี พ.ศ. 2559 - 2562

บัญชีกำหนดราคาประเมินทุนทรัพย์ที่ดิน

ในการจดทะเบียนสิทธิและนิติกรรมเกี่ยวกับอสังหาริมทรัพย์

เทศบาลเมือง บางกรวย

อำเภอ บางกรวย

จังหวัด นนทบุรี

หน้า 957

โฉนดที่ดินเลขที่	อำเภอ	ตำบล	หน้าสำรวจ	เครื่องหมายที่ดินระบบพิกัดฉาก ยู ที เอ็ม/ ศูนย์กำหนด					เนื้อที่ (ไร่-งาน-ตร.วา)	ราคาประเมิน (บาท ต่อ ตร.วา)
				แผนที่ภูมิประเทศ	ระวาง	แผ่น	มาตราส่วน	เลขที่ดิน		
				5036I	5826	16	1:1000	221		18,000
				5036I	5826	16	1:1000	222		18,000
				5036I	5826	16	1:1000	272		4,500
				5036I	5826	16	1:1000	346		32,500
				5036I	5826	16	1:1000	375		35,000
				5036I	5826	16	1:1000	486		35,000
				5036I	5826	16	1:1000	487		35,000
				5036I	5826	16	1:1000	488		35,000
				5036I	5826	16	1:1000	489		35,000
				5036I	5826	16	1:1000	490		35,000
				5036I	6024	01	1:1000	323		25,000
				5036I	6024	01	1:1000	370		35,000
				5036I	6024	01	1:1000	521		25,000
				5036I	6024	02	1:1000	72		8,750
				5036I	6024	02	1:1000	98		22,000
				5036I	6024	02	1:1000	162		11,000
				5036I	6024	02	1:1000	310		30,000
				5036I	6024	02	1:1000	312		15,000
				5036I	6024	02	1:1000	323		30,000
				5036I	6024	02	1:1000	338		30,000

มีผลบังคับใช้ตั้งแต่วันที่

1 มกราคม พ.ศ. 2559

รอบบัญชี พ.ศ. 2559 - 2562

บัญชีกำหนดราคาประเมินทุนทรัพย์ที่ดิน

ในการจดทะเบียนสิทธิและนิติกรรมเกี่ยวกับอสังหาริมทรัพย์

เทศบาลเมือง บางกรวย

อำเภอ บางกรวย

จังหวัด นนทบุรี

หน้า 958

โฉนดที่ดินเลขที่	อำเภอ	ตำบล	หน้าสำรวจ	เครื่องหมายที่ดินระบบพิกัดฉาก ยู ที เอ็ม/ ศูนย์กำหนด					เนื้อที่ (ไร่-งาน-ตร.วา)	ราคาประเมิน (บาท ต่อ ตร.วา)
				แผนที่ภูมิประเทศ	ระวาง	แผ่น	มาตราส่วน	เลขที่ดิน		
				5036I	6024	02	1:1000	353		30,000
				5036I	6024	02	1:1000	358		30,000
				5036I	6024	02	1:1000	362		30,000
				5036I	6024	02	1:1000	369		30,000
				5036I	6024	02	1:1000	370		30,000
				5036I	6024	02	1:1000	378		30,000
				5036I	6024	02	1:1000	379		30,000
				5036I	6024	02	1:1000	380		30,000
				5036I	6024	02	1:1000	381		30,000
				5036I	6024	03	1:1000	8		11,000
				5036I	6024	03	1:1000	509		25,000
				5036I	6024	03	1:1000	593		22,000
				5036I	6024	03	1:1000	605		30,000
				5036I	6024	03	1:1000	606		30,000
				5036I	6024	03	1:1000	614		30,000
				5036I	6024	03	1:1000	620		15,000
				5036I	6024	03	1:1000	621		15,000
				5036I	6024	03	1:1000	638		30,000
				5036I	6024	03	1:1000	642		30,000
				5036I	6024	03	1:1000	645		30,000

มีผลบังคับใช้ตั้งแต่วันที่

1 มกราคม พ.ศ. 2559

รอบบัญชี พ.ศ. 2559 - 2562

บัญชีกำหนดราคาประเมินทุนทรัพย์ที่ดิน

ในการจดทะเบียนสิทธิและนิติกรรมเกี่ยวกับอสังหาริมทรัพย์

เทศบาลเมือง บางกรวย

อำเภอ บางกรวย

จังหวัด นนทบุรี

หน้า 959

โฉนดที่ดินเลขที่	อำเภอ	ตำบล	หน้าสำรวจ	เครื่องหมายที่ดินระบบพิกัดฉาก ยู ที เอ็ม/ ศูนย์กำหนด					เนื้อที่ (ไร่-งาน-ตร.วา)	ราคาประเมิน (บาท ต่อ ตร.วา)
				แผนที่ภูมิประเทศ	ระวาง	แผ่น	มาตราส่วน	เลขที่ดิน		
				5036I	6024	03	1:1000	648		30,000
				5036I	6024	03	1:1000	649		30,000
				5036I	6024	03	1:1000	650		30,000
				5036I	6024	03	1:1000	654		30,000
				5036I	6024	03	1:1000	656		30,000
				5036I	6024	03	1:1000	660		30,000
				5036I	6024	03	1:1000	662		30,000
				5036I	6024	03	1:1000	663		30,000
				5036I	6024	03	1:1000	666		30,000
				5036I	6024	03	1:1000	668		30,000
				5036I	6024	03	1:1000	669		30,000
				5036I	6024	03	1:1000	670		30,000
				5036I	6024	03	1:1000	672		30,000
				5036I	6024	03	1:1000	674		30,000
				5036I	6024	03	1:1000	675		30,000
				5036I	6024	03	1:1000	676		30,000
				5036I	6024	03	1:1000	677		30,000
				5036I	6024	03	1:1000	679		30,000
				5036I	6024	03	1:1000	680		30,000
				5036I	6024	03	1:1000	681		30,000

มีผลบังคับใช้ตั้งแต่วันที่

1 มกราคม พ.ศ. 2559

รอบบัญชี พ.ศ. 2559 - 2562

บัญชีกำหนดราคาประเมินทุนทรัพย์ที่ดิน

ในการจดทะเบียนสิทธิและนิติกรรมเกี่ยวกับอสังหาริมทรัพย์

เทศบาลเมือง บางกรวย

อำเภอ บางกรวย

จังหวัด นนทบุรี

หน้า 960

โฉนดที่ดินเลขที่	อำเภอ	ตำบล	หน้าสำรวจ	เครื่องหมายที่ดินระบบพิกัดฉาก ยู ที เอ็ม/ ศูนย์กำหนด					เนื้อที่ (ไร่-งาน-ตร.วา)	ราคาประเมิน (บาท ต่อ ตร.วา)
				แผนที่ภูมิประเทศ	ระวาง	แผ่น	มาตราส่วน	เลขที่ดิน		
				5036I	6024	03	1:1000	682		30,000
				5036I	6024	03	1:1000	683		30,000
				5036I	6024	03	1:1000	684		30,000
				5036I	6024	03	1:1000	685		30,000
				5036I	6024	03	1:1000	686		30,000
				5036I	6024	03	1:1000	687		30,000
				5036I	6024	03	1:1000	690		30,000
				5036I	6024	03	1:1000	692		30,000
				5036I	6024	03	1:1000	693		30,000
				5036I	6024	03	1:1000	704		30,000
				5036I	6024	03	1:1000	705		30,000
				5036I	6024	03	1:1000	707		30,000
				5036I	6024	03	1:1000	708		30,000
				5036I	6024	03	1:1000	709		30,000
				5036I	6024	03	1:1000	710		30,000
				5036I	6024	03	1:1000	713		30,000
				5036I	6024	03	1:1000	714		30,000
				5036I	6024	03	1:1000	715		30,000
				5036I	6024	03	1:1000	718		30,000
				5036I	6024	03	1:1000	720		30,000

มีผลบังคับใช้ตั้งแต่วันที่

1 มกราคม พ.ศ. 2559

รอบบัญชี พ.ศ. 2559 - 2562

บัญชีกำหนดราคาประเมินทุนทรัพย์ที่ดิน

ในการจดทะเบียนสิทธิและนิติกรรมเกี่ยวกับอสังหาริมทรัพย์

เทศบาลเมือง บางกรวย

อำเภอ บางกรวย

จังหวัด นนทบุรี

หน้า 961

โฉนดที่ดินเลขที่	อำเภอ	ตำบล	หน้าสำรวจ	เครื่องหมายที่ดินระบบพิกัดฉาก ยู ที เอ็ม/ ศูนย์กำหนด					เนื้อที่ (ไร่-งาน-ตร.วา)	ราคาประเมิน (บาท ต่อ ตร.วา)
				แผนที่ภูมิประเทศ	ระวาง	แผ่น	มาตราส่วน	เลขที่ดิน		
				5036I	6024	03	1:1000	724		30,000
				5036I	6024	03	1:1000	732		30,000
				5036I	6024	03	1:1000	733		30,000
				5036I	6024	03	1:1000	734		30,000
				5036I	6024	03	1:1000	735		30,000
				5036I	6024	03	1:1000	736		30,000
				5036I	6024	03	1:1000	737		30,000
				5036I	6024	03	1:1000	739		30,000
				5036I	6024	03	1:1000	740		30,000
				5036I	6024	03	1:1000	741		30,000
				5036I	6024	03	1:1000	742		30,000
				5036I	6024	03	1:1000	743		30,000
				5036I	6024	03	1:1000	744		30,000
				5036I	6024	03	1:1000	745		30,000
				5036I	6024	03	1:1000	746		30,000
				5036I	6024	03	1:1000	747		30,000
				5036I	6024	03	1:1000	749		30,000
				5036I	6024	03	1:1000	761		30,000
				5036I	6024	03	1:1000	762		30,000
				5036I	6024	03	1:1000	763		30,000

มีผลบังคับใช้ตั้งแต่วันที่

1 มกราคม พ.ศ. 2559

รอบบัญชี พ.ศ. 2559 - 2562

บัญชีกำหนดราคาประเมินทุนทรัพย์ที่ดิน

ในการจดทะเบียนสิทธิและนิติกรรมเกี่ยวกับอสังหาริมทรัพย์

เทศบาลเมือง บางกรวย

อำเภอ บางกรวย

จังหวัด นนทบุรี

หน้า 962

โฉนดที่ดินเลขที่	อำเภอ	ตำบล	หน้าสำรวจ	เครื่องหมายที่ดินระบบพิกัดฉาก ยู ที เอ็ม/ ศูนย์กำหนด					เนื้อที่ (ไร่-งาน-ตร.วา)	ราคาประเมิน (บาท ต่อ ตร.วา)
				แผนที่ภูมิประเทศ	ระวาง	แผ่น	มาตราส่วน	เลขที่ดิน		
				5036I	6024	03	1:1000	764		30,000
				5036I	6024	03	1:1000	765		30,000
				5036I	6024	03	1:1000	766		30,000
				5036I	6024	03	1:1000	767		30,000
				5036I	6024	03	1:1000	768		30,000
				5036I	6024	03	1:1000	769		30,000
				5036I	6024	03	1:1000	770		30,000
				5036I	6024	03	1:1000	771		30,000
				5036I	6024	03	1:1000	772		30,000
				5036I	6024	03	1:1000	773		30,000
				5036I	6024	03	1:1000	774		30,000
				5036I	6024	03	1:1000	775		30,000
				5036I	6024	03	1:1000	776		30,000
				5036I	6024	03	1:1000	777		30,000
				5036I	6024	03	1:1000	778		30,000
				5036I	6024	03	1:1000	779		30,000
				5036I	6024	03	1:1000	783		30,000
				5036I	6024	03	1:1000	784		30,000
				5036I	6024	03	1:1000	785		30,000
				5036I	6024	03	1:1000	786		15,000

มีผลบังคับใช้ตั้งแต่วันที่

1 มกราคม พ.ศ. 2559

รอบบัญชี พ.ศ. 2559 - 2562

บัญชีกำหนดราคาประเมินทุนทรัพย์ที่ดิน

ในการจดทะเบียนสิทธิและนิติกรรมเกี่ยวกับอสังหาริมทรัพย์

เทศบาลเมือง บางกรวย

อำเภอ บางกรวย

จังหวัด นนทบุรี

หน้า 963

โฉนดที่ดินเลขที่	อำเภอ	ตำบล	หน้าสำรวจ	เครื่องหมายที่ดินระบบพิกัดฉาก ยู ที เอ็ม/ ศูนย์กำหนด					เนื้อที่ (ไร่-งาน-ตร.วา)	ราคาประเมิน (บาท ต่อ ตร.วา)
				แผนที่ภูมิประเทศ	ระวาง	แผ่น	มาตราส่วน	เลขที่ดิน		
				5036I	6024	03	1:1000	787		15,000
				5036I	6024	03	1:1000	788		15,000
				5036I	6024	03	1:1000	789		15,000
				5036I	6024	04	1:1000	80		6,500
				5036I	6024	05	1:1000	30		4,500
				5036I	6024	05	1:1000	264		6,500
				5036I	6024	06	1:1000	5		22,000
				5036I	6024	07	1:1000	51		11,000
				5036I	6024	07	1:1000	453		30,000
				5036I	6026	05	1:1000	272		45,000
				5036I	6026	05	1:1000	291		22,000
				5036I	6026	08	1:1000	274		20,000
				5036I	6026	08	1:1000	289		20,000
				5036I	6026	09	1:1000	20		22,000
				5036I	6026	09	1:1000	115		22,000
				5036I	6026	09	1:1000	171		10,000
				5036I	6026	09	1:1000	260		4,500
				5036I	6026	09	1:1000	321		18,000
				5036I	6026	09	1:1000	332		6,500
				5036I	6026	09	1:1000	433		6,500

มีผลบังคับใช้ตั้งแต่วันที่

1 มกราคม พ.ศ. 2559

รอบบัญชี พ.ศ. 2559 - 2562

บัญชีกำหนดราคาประเมินทุนทรัพย์ที่ดิน

ในการจดทะเบียนสิทธิและนิติกรรมเกี่ยวกับอสังหาริมทรัพย์

เทศบาลเมือง บางกรวย

อำเภอ บางกรวย

จังหวัด นนทบุรี

หน้า 964

โฉนดที่ดินเลขที่	อำเภอ	ตำบล	หน้าสำรวจ	เครื่องหมายที่ดินระบบพิกัดฉาก ยู ที เอ็ม/ ศูนย์กำหนด					เนื้อที่ (ไร่-งาน-ตร.วา)	ราคาประเมิน (บาท ต่อ ตร.วา)
				แผนที่ภูมิประเทศ	ระวาง	แผ่น	มาตราส่วน	เลขที่ดิน		
				5036I	6026	09	1:1000	521		35,000
				5036I	6026	09	1:1000	522		35,000
				5036I	6026	10	1:1000	77		3,250
				5036I	6026	11	1:1000	204		12,000
				5036I	6026	12	1:1000	57		8,000
				5036I	6026	12	1:1000	506		45,000
				5036I	6026	12	1:1000	625		4,500
				5036I	6026	12	1:1000	737		18,000
				5036I	6026	12	1:1000	738		18,000
				5036I	6026	13	1:1000	111		10,000
				5036I	6026	13	1:1000	265		18,000
				5036I	6026	13	1:1000	481		17,500
				5036I	6026	13	1:1000	484		17,500
				5036I	6026	13	1:1000	627		12,000
				5036I	6026	14	1:1000	176		12,000
				5036I	6026	14	1:1000	444		30,000
				5036I	6026	14	1:1000	445		30,000
				5036I	6026	14	1:1000	446		30,000
				5036I	6026	14	1:1000	447		30,000
				5036I	6026	14	1:1000	448		30,000

มีผลบังคับใช้ตั้งแต่วันที่

1 มกราคม พ.ศ. 2559

รอบบัญชี พ.ศ. 2559 - 2562

บัญชีกำหนดราคาประเมินทุนทรัพย์ที่ดิน

ในการจดทะเบียนสิทธิและนิติกรรมเกี่ยวกับอสังหาริมทรัพย์

เทศบาลเมือง บางกรวย

อำเภอ บางกรวย

จังหวัด นนทบุรี

หน้า 965

โฉนดที่ดินเลขที่	อำเภอ	ตำบล	หน้าสำรวจ	เครื่องหมายที่ดินระบบพิกัดฉาก ยู ที เอ็ม/ ศูนย์กำหนด					เนื้อที่ (ไร่-งาน-ตร.วา)	ราคาประเมิน (บาท ต่อ ตร.วา)
				แผนที่ภูมิประเทศ	ระวาง	แผ่น	มาตราส่วน	เลขที่ดิน		
				5036I	6026	14	1:1000	449		30,000
				5036I	6026	14	1:1000	450		30,000
				5036I	6026	14	1:1000	451		30,000
				5036I	6026	14	1:1000	452		30,000
				5036I	6026	14	1:1000	456		30,000
				5036I	6026	14	1:1000	457		30,000
				5036I	6026	14	1:1000	461		30,000
				5036I	6026	14	1:1000	462		30,000
				5036I	6026	14	1:1000	463		30,000
				5036I	6026	14	1:1000	464		30,000
				5036I	6026	14	1:1000	465		30,000
				5036I	6026	14	1:1000	466		30,000
				5036I	6026	14	1:1000	467		30,000
				5036I	6026	14	1:1000	468		30,000
				5036I	6026	14	1:1000	469		30,000
				5036I	6026	14	1:1000	470		30,000
				5036I	6026	14	1:1000	471		30,000
				5036I	6026	14	1:1000	472		30,000
				5036I	6026	14	1:1000	473		30,000
				5036I	6026	14	1:1000	474		30,000

มีผลบังคับใช้ตั้งแต่วันที่

1 มกราคม พ.ศ. 2559

รอบบัญชี พ.ศ. 2559 - 2562

บัญชีกำหนดราคาประเมินทุนทรัพย์ที่ดิน

ในการจดทะเบียนสิทธิและนิติกรรมเกี่ยวกับอสังหาริมทรัพย์

เทศบาลเมือง บางกรวย

อำเภอ บางกรวย

จังหวัด นนทบุรี

หน้า 966

โฉนดที่ดินเลขที่	อำเภอ	ตำบล	หน้าสำรวจ	เครื่องหมายที่ดินระบบพิกัดฉาก ยู ที เอ็ม/ ศูนย์กำหนด					เนื้อที่ (ไร่-งาน-ตร.วา)	ราคาประเมิน (บาท ต่อ ตร.วา)
				แผนที่ภูมิประเทศ	ระวาง	แผ่น	มาตราส่วน	เลขที่ดิน		
				5036I	6026	14	1:1000	475		30,000
				5036I	6026	14	1:1000	476		30,000
				5036I	6026	14	1:1000	477		30,000
				5036I	6026	14	1:1000	478		30,000
				5036I	6026	14	1:1000	479		30,000
				5036I	6026	14	1:1000	480		30,000
				5036I	6026	14	1:1000	481		30,000
				5036I	6026	14	1:1000	482		30,000
				5036I	6026	14	1:1000	483		30,000
				5036I	6026	14	1:1000	484		30,000
				5036I	6026	14	1:1000	485		30,000
				5036I	6026	14	1:1000	486		30,000
				5036I	6026	14	1:1000	487		30,000
				5036I	6026	14	1:1000	488		30,000
				5036I	6026	14	1:1000	489		30,000
				5036I	6026	14	1:1000	490		30,000
				5036I	6026	14	1:1000	491		30,000
				5036I	6026	14	1:1000	492		30,000
				5036I	6026	14	1:1000	493		30,000
				5036I	6026	14	1:1000	494		30,000

มีผลบังคับใช้ตั้งแต่วันที่

1 มกราคม พ.ศ. 2559

รอบบัญชี พ.ศ. 2559 - 2562

บัญชีกำหนดราคาประเมินทุนทรัพย์ที่ดิน

ในการจดทะเบียนสิทธิและนิติกรรมเกี่ยวกับอสังหาริมทรัพย์

เทศบาลเมือง บางกรวย

อำเภอ บางกรวย

จังหวัด นนทบุรี

หน้า 967

โฉนดที่ดินเลขที่	อำเภอ	ตำบล	หน้าสำรวจ	เครื่องหมายที่ดินระบบพิกัดฉาก ยู ที เอ็ม/ ศูนย์กำเนิด					เนื้อที่ (ไร่-งาน-ตร.วา)	ราคาประเมิน (บาท ต่อ ตร.วา)
				แผนที่ภูมิประเทศ	ระวาง	แผ่น	มาตราส่วน	เลขที่ดิน		
				5036I	6026	14	1:1000	495		30,000
				5036I	6026	14	1:1000	496		30,000
				5036I	6026	14	1:1000	497		30,000
				5036I	6026	14	1:1000	498		30,000
				5036I	6026	14	1:1000	499		30,000
				5036I	6026	14	1:1000	500		30,000
				5036I	6026	14	1:1000	501		30,000
				5036I	6026	14	1:1000	502		30,000
				5036I	6026	14	1:1000	503		30,000
				5036I	6026	14	1:1000	504		30,000
				5036I	6026	14	1:1000	505		30,000
				5036I	6026	14	1:1000	506		30,000
				5036I	6026	14	1:1000	507		30,000
				5036I	6026	14	1:1000	508		30,000
				5036I	6026	14	1:1000	509		30,000
				5036I	6026	14	1:1000	510		30,000
				5036I	6026	14	1:1000	511		30,000
				5036I	6026	14	1:1000	512		30,000
				5036I	6026	14	1:1000	513		30,000
				5036I	6026	14	1:1000	514		30,000

มีผลบังคับใช้ตั้งแต่วันที่

1 มกราคม พ.ศ. 2559

รอบบัญชี พ.ศ. 2559 - 2562

บัญชีกำหนดราคาประเมินทุนทรัพย์ที่ดิน

ในการจดทะเบียนสิทธิและนิติกรรมเกี่ยวกับอสังหาริมทรัพย์

เทศบาลเมือง บางกรวย

อำเภอ บางกรวย

จังหวัด นนทบุรี

หน้า 968

โฉนดที่ดินเลขที่	อำเภอ	ตำบล	หน้าสำรวจ	เครื่องหมายที่ดินระบบพิกัดฉาก ยู ที เอ็ม/ ศูนย์กำหนด					เนื้อที่ (ไร่-งาน-ตร.วา)	ราคาประเมิน (บาท ต่อ ตร.วา)
				แผนที่ภูมิประเทศ	ระวาง	แผ่น	มาตราส่วน	เลขที่ดิน		
				5036I	6026	14	1:1000	515		30,000
				5036I	6026	14	1:1000	516		30,000
				5036I	6026	14	1:1000	517		30,000
				5036I	6026	14	1:1000	518		30,000
				5036I	6026	14	1:1000	519		30,000
				5036I	6026	14	1:1000	520		30,000
				5036I	6026	14	1:1000	521		30,000
				5036I	6026	14	1:1000	522		30,000
				5036I	6026	14	1:1000	523		30,000
				5036I	6026	14	1:1000	524		30,000
				5036I	6026	14	1:1000	525		30,000
				5036I	6026	14	1:1000	526		30,000
				5036I	6026	14	1:1000	527		30,000
				5036I	6026	14	1:1000	528		30,000
				5036I	6026	14	1:1000	529		30,000
				5036I	6026	14	1:1000	530		30,000
				5036I	6026	14	1:1000	531		30,000
				5036I	6026	14	1:1000	532		30,000
				5036I	6026	14	1:1000	533		30,000
				5036I	6026	14	1:1000	535		30,000

มีผลบังคับใช้ตั้งแต่วันที่

1 มกราคม พ.ศ. 2559

รอบบัญชี พ.ศ. 2559 - 2562

บัญชีกำหนดราคาประเมินทุนทรัพย์ที่ดิน

ในการจดทะเบียนสิทธิและนิติกรรมเกี่ยวกับอสังหาริมทรัพย์

เทศบาลเมือง บางกรวย

อำเภอ บางกรวย

จังหวัด นนทบุรี

หน้า 969

โฉนดที่ดินเลขที่	อำเภอ	ตำบล	หน้าสำรวจ	เครื่องหมายที่ดินระบบพิกัดฉาก ยู ที เอ็ม/ ศูนย์กำหนด					เนื้อที่ (ไร่-งาน-ตร.วา)	ราคาประเมิน (บาท ต่อ ตร.วา)
				แผนที่ภูมิประเทศ	ระวาง	แผ่น	มาตราส่วน	เลขที่ดิน		
				5036I	6026	14	1:1000	536		30,000
				5036I	6026	14	1:1000	537		30,000
				5036I	6026	14	1:1000	538		30,000
				5036I	6026	14	1:1000	539		15,000
				5036I	6026	14	1:1000	540		30,000
				5036I	6026	14	1:1000	541		30,000
				5036I	6026	14	1:1000	543		30,000
				5036I	6026	15	1:1000	24		45,000
				5036I	6026	15	1:1000	173		18,000
				5036I	6026	15	1:1000	178		18,000
				5036I	6026	15	1:1000	335		4,500
				5036I	6026	15	1:1000	456		4,500
				5036I	6026	15	1:1000	457		11,500
				5036I	6026	15	1:1000	461		11,500
				5036I	6026	15	1:1000	462		11,500
				5036I	6026	15	1:1000	463		25,000
				5036I	6026	15	1:1000	468		12,000
				5036I	6026	15	1:1000	469		12,000
				5036I	6026	15	1:1000	470		12,000
				5036I	6026	15	1:1000	471		12,000

มีผลบังคับใช้ตั้งแต่วันที่

1 มกราคม พ.ศ. 2559

รอบบัญชี พ.ศ. 2559 - 2562

บัญชีกำหนดราคาประเมินทุนทรัพย์ที่ดิน

ในการจดทะเบียนสิทธิและนิติกรรมเกี่ยวกับอสังหาริมทรัพย์

เทศบาลเมือง บางกรวย

อำเภอ บางกรวย

จังหวัด นนทบุรี

หน้า 970

โฉนดที่ดินเลขที่	อำเภอ	ตำบล	หน้าสำรวจ	เครื่องหมายที่ดินระบบพิกัดฉาก ยู ที เอ็ม/ ศูนย์กำหนด					เนื้อที่ (ไร่-งาน-ตร.วา)	ราคาประเมิน (บาท ต่อ ตร.วา)
				แผนที่ภูมิประเทศ	ระวาง	แผ่น	มาตราส่วน	เลขที่ดิน		
				5036I	6026	15	1:1000	472		12,000
				5036I	6026	15	1:1000	473		12,000
				5036I	6026	15	1:1000	474		22,500
				5036I	6026	15	1:1000	502		4,500
				5036I	6026	15	1:1000	503		25,000
				5036I	6026	15	1:1000	504		25,000
				5036I	6026	15	1:1000	505		45,000
				5036I	6026	15	1:1000	506		29,500
				5036I	6026	15	1:1000	507		33,500
				5036I	6026	15	1:1000	508		15,000
				5036I	6026	15	1:1000	509		25,000
				5036I	6026	15	1:1000	510		45,000
				5036I	6026	15	1:1000	511		25,000
				5036I	6026	15	1:1000	512		30,000
				5036I	6026	15	1:1000	513		30,000
				5036I	6026	15	1:1000	514		30,000
				5036I	6026	15	1:1000	515		30,000
				5036I	6026	15	1:1000	516		30,000
				5036I	6026	15	1:1000	517		30,000
				5036I	6026	15	1:1000	518		30,000

มีผลบังคับใช้ตั้งแต่วันที่

1 มกราคม พ.ศ. 2559

รอบบัญชี พ.ศ. 2559 - 2562

บัญชีกำหนดราคาประเมินทุนทรัพย์ที่ดิน

ในการจดทะเบียนสิทธิและนิติกรรมเกี่ยวกับอสังหาริมทรัพย์

เทศบาลเมือง บางกรวย

อำเภอ บางกรวย

จังหวัด นนทบุรี

หน้า 971

โฉนดที่ดินเลขที่	อำเภอ	ตำบล	หน้าสำรวจ	เครื่องหมายที่ดินระบบพิกัดฉาก ยู ที เอ็ม/ ศูนย์กำหนด					เนื้อที่ (ไร่-งาน-ตร.วา)	ราคาประเมิน (บาท ต่อ ตร.วา)
				แผนที่ภูมิประเทศ	ระวาง	แผ่น	มาตราส่วน	เลขที่ดิน		
				5036I	6026	15	1:1000	519		30,000
				5036I	6026	15	1:1000	520		30,000
				5036I	6026	15	1:1000	521		30,000
				5036I	6026	15	1:1000	522		30,000
				5036I	6026	15	1:1000	523		30,000
				5036I	6026	15	1:1000	524		30,000
				5036I	6026	15	1:1000	525		30,000
				5036I	6026	15	1:1000	526		30,000
				5036I	6026	15	1:1000	527		30,000
				5036I	6026	15	1:1000	529		30,000
				5036I	6026	15	1:1000	530		30,000
				5036I	6026	15	1:1000	531		30,000
				5036I	6026	15	1:1000	532		30,000
				5036I	6026	15	1:1000	533		30,000
				5036I	6026	15	1:1000	535		30,000
				5036I	6026	15	1:1000	536		30,000
				5036I	6026	15	1:1000	537		30,000
				5036I	6026	15	1:1000	538		30,000
				5036I	6026	15	1:1000	618		30,000
				5036I	6026	15	1:1000	630		30,000

มีผลบังคับใช้ตั้งแต่วันที่

1 มกราคม พ.ศ. 2559

รอบบัญชี พ.ศ. 2559 - 2562

บัญชีกำหนดราคาประเมินทุนทรัพย์ที่ดิน

ในการจดทะเบียนสิทธิและนิติกรรมเกี่ยวกับอสังหาริมทรัพย์

เทศบาลเมือง บางกรวย

อำเภอ บางกรวย

จังหวัด นนทบุรี

หน้า 972

โฉนดที่ดินเลขที่	อำเภอ	ตำบล	หน้าสำรวจ	เครื่องหมายที่ดินระบบพิกัดฉาก ยู ที เอ็ม/ ศูนย์กำหนด					เนื้อที่ (ไร่-งาน-ตร.วา)	ราคาประเมิน (บาท ต่อ ตร.วา)
				แผนที่ภูมิประเทศ	ระวาง	แผ่น	มาตราส่วน	เลขที่ดิน		
				5036I	6026	15	1:1000	632		30,000
				5036I	6026	15	1:1000	667		30,000
				5036I	6026	15	1:1000	683		30,000
				5036I	6026	15	1:1000	684		30,000
				5036I	6026	15	1:1000	685		30,000
				5036I	6026	15	1:1000	686		30,000
				5036I	6026	15	1:1000	687		30,000
				5036I	6026	15	1:1000	688		30,000
				5036I	6026	15	1:1000	689		30,000
				5036I	6026	15	1:1000	690		30,000
				5036I	6026	15	1:1000	691		15,000
				5036I	6026	15	1:1000	692		15,000
				5036I	6026	15	1:1000	693		15,000
				5036I	6026	15	1:1000	694		15,000
				5036I	6026	15	1:1000	695		15,000
				5036I	6026	15	1:1000	696		15,000
				5036I	6026	16	1:1000	62		20,000
				5036I	6026	16	1:1000	272		10,000
				5036I	6026	16	1:1000	317		18,000
				5036I	6026	16	1:1000	318		9,000

มีผลบังคับใช้ตั้งแต่วันที่

1 มกราคม พ.ศ. 2559

รอบบัญชี พ.ศ. 2559 - 2562

บัญชีกำหนดราคาประเมินทุนทรัพย์ที่ดิน

ในการจดทะเบียนสิทธิและนิติกรรมเกี่ยวกับอสังหาริมทรัพย์

เทศบาลเมือง บางกรวย

อำเภอ บางกรวย

จังหวัด นนทบุรี

หน้า 973

โฉนดที่ดินเลขที่	อำเภอ	ตำบล	หน้าสำรวจ	เครื่องหมายที่ดินระบบพิกัดฉาก ยู ที เอ็ม/ ศูนย์กำหนด					เนื้อที่ (ไร่-งาน-ตร.วา)	ราคาประเมิน (บาท ต่อ ตร.วา)
				แผนที่ภูมิประเทศ	ระวาง	แผ่น	มาตราส่วน	เลขที่ดิน		
				5036I	6026	16	1:1000	532	20,000	
				5036I	6026	16	1:1000	677	12,000	
				5036I	6026	16	1:1000	747	10,500	
				5036I	6224	01	1:1000	17	13,500	
				5036I	6224	01	1:1000	18	18,000	
				5036I	6224	01	1:1000	21	26,000	
				5036I	6224	01	1:1000	51	6,500	
				5036I	6224	02	1:1000	26	6,000	
				5036I	6224	02	1:1000	27	12,000	
				5036I	6226	01	1:1000	133	18,000	
				5036I	6226	01	1:1000	134	18,000	
				5036I	6226	01	1:1000	401	6,500	
				5036I	6226	02	1:1000	74	6,500	
				5036I	6226	02	1:1000	131	15,500	
				5036I	6226	05	1:1000	52	4,500	
				5036I	6226	05	1:1000	351	18,000	
				5036I	6226	05	1:1000	427	18,000	
				5036I	6226	05	1:1000	580	15,000	
				5036I	6226	05	1:1000	643	3,250	
				5036I	6226	06	1:1000	313	18,000	

มีผลบังคับใช้ตั้งแต่วันที่

1 มกราคม พ.ศ. 2559

รอบบัญชี พ.ศ. 2559 - 2562

บัญชีกำหนดราคาประเมินทุนทรัพย์ที่ดิน

ในการจดทะเบียนสิทธิและนิติกรรมเกี่ยวกับอสังหาริมทรัพย์

เทศบาลเมือง บางกรวย

อำเภอ บางกรวย

จังหวัด นนทบุรี

หน้า 974

โฉนดที่ดินเลขที่	อำเภอ	ตำบล	หน้าสำรวจ	เครื่องหมายที่ดินระบบพิกัดฉาก ยู ที เอ็ม/ ศูนย์กำเนิด					เนื้อที่ (ไร่-งาน-ตร.วา)	ราคาประเมิน (บาท ต่อ ตร.วา)
				แผนที่ภูมิประเทศ	ระวาง	แผ่น	มาตราส่วน	เลขที่ดิน		
				5036I	6226	06	1:1000	543		16,000
				5036I	6226	06	1:1000	554		32,000
				5036I	6226	06	1:1000	570		9,000
				5036I	6226	07	1:1000	57		20,000
				5036I	6226	09	1:1000	139		13,500
				5036I	6226	09	1:1000	179		18,000
				5036I	6226	09	1:1000	974		18,000
				5036I	6226	09	1:1000	1035		18,000
				5036I	6226	09	1:1000	1087		18,000
				5036I	6226	09	1:1000	1095		18,000
				5036I	6226	09	1:1000	1140		9,000
				5036I	6226	09	1:1000	1239		18,000
				5036I	6226	09	1:1000	1246		9,750
				5036I	6226	09	1:1000	1278		18,000
				5036I	6226	09	1:1000	1372		9,000
				5036I	6226	09	1:1000	1455		9,000
				5036I	6226	10	1:1000	309		20,000
				5036I	6226	10	1:1000	358		50,000
				5036I	6226	10	1:1000	384		18,000
				5036I	6226	10	1:1000	426		18,000

มีผลบังคับใช้ตั้งแต่วันที่

1 มกราคม พ.ศ. 2559

รอบบัญชี พ.ศ. 2559 - 2562

บัญชีกำหนดราคาประเมินทุนทรัพย์ที่ดิน

ในการจดทะเบียนสิทธิและนิติกรรมเกี่ยวกับอสังหาริมทรัพย์

เทศบาลเมือง บางกรวย

อำเภอ บางกรวย

จังหวัด นนทบุรี

หน้า 975

โฉนดที่ดินเลขที่	อำเภอ	ตำบล	หน้าสำรวจ	เครื่องหมายที่ดินระบบพิกัดฉาก ยู ที เอ็ม/ ศูนย์กำเนิด					เนื้อที่ (ไร่-งาน-ตร.วา)	ราคาประเมิน (บาท ต่อ ตร.วา)
				แผนที่ภูมิประเทศ	ระวาง	แผ่น	มาตราส่วน	เลขที่ดิน		
				5036I	6226	10	1:1000	719		13,500
				5036I	6226	10	1:1000	837		15,000
				5036I	6226	11	1:1000	74		30,000
				5036I	6226	11	1:1000	557		20,000
				5036I	6226	11	1:1000	621		18,000
				5036I	6226	12	1:1000	22		90,000
				5036I	6226	12	1:1000	43		90,000
				5036I	6226	13	1:1000	281		18,000
				5036I	6226	13	1:1000	503		18,000
				5036I	6226	13	1:1000	504		9,000
				5036I	6226	13	1:1000	505		18,000
				5036I	6226	13	1:1000	821		18,000
				5036I	6226	13	1:1000	896		12,000
				5036I	6226	13	1:1000	1028		18,000
				5036I	6226	13	1:1000	1094		4,500
				5036I	6226	13	1:1000	1325		8,500
				5036I	6226	14	1:1000	40		6,000
				5036I	6226	14	1:1000	68		18,000
				5036I	6226	14	1:1000	454		18,000
				5036I	6226	14	1:1000	789		18,000

มีผลบังคับใช้ตั้งแต่วันที่

1 มกราคม พ.ศ. 2559

รอบบัญชี พ.ศ. 2559 - 2562

บัญชีกำหนดราคาประเมินทุนทรัพย์ที่ดิน

ในการจดทะเบียนสิทธิและนิติกรรมเกี่ยวกับอสังหาริมทรัพย์

เทศบาลเมือง บางกรวย

อำเภอ บางกรวย

จังหวัด นนทบุรี

หน้า 976

โฉนดที่ดินเลขที่	อำเภอ	ตำบล	หน้าสำรวจ	เครื่องหมายที่ดินระบบพิกัดฉาก ยู ที เอ็ม/ ศูนย์กำเนิด					เนื้อที่ (ไร่-งาน-ตร.วา)	ราคาประเมิน (บาท ต่อ ตร.วา)
				แผนที่ภูมิประเทศ	ระวาง	แผ่น	มาตราส่วน	เลขที่ดิน		
				5036I	6226	14	1:1000	790	18,000	
				5036I	6226	14	1:1000	827	10,000	
				5036I	6226	14	1:1000	843	6,500	

มีผลบังคับใช้ตั้งแต่วันที่

1 มกราคม พ.ศ. 2559

รอบบัญชี พ.ศ. 2559 - 2562

บัญชีกำหนดราคาประเมินทุนทรัพย์ห้องชุด
ในการจดทะเบียนสิทธิและนิติกรรมเกี่ยวกับอสังหาริมทรัพย์
ซึ่งคณะอนุกรรมการประจำจังหวัดนนทบุรีได้กำหนดไว้
เมื่อวันที่ ๒๕ กันยายน พ.ศ. ๒๕๖๓

๒๔๖. อาคารชุด สมชายพัฒนาคอนโด (บางกรวย) อำเภอบางกรวย จังหวัดนนทบุรี

ชั้นที่	ราคาต่อตารางเมตร (บาท) พื้นที่ห้องชุด/พื้นที่ระเบียง	หมายเหตุ
๑	๑๐,๖๐๐	ห้องชุดเพื่อประกอบการค้า (ห้องชุดพาณิชย์กรรม)
๑	๘,๔๐๐	ห้องชุดพักอาศัย
๒	๘,๒๐๐	ห้องชุดพักอาศัย
๓	๘,๐๐๐	ห้องชุดพักอาศัย
๔	๗,๙๐๐	ห้องชุดพักอาศัย
๕	๗,๗๐๐	ห้องชุดพักอาศัย

ทั้งนี้ ตั้งแต่วันที่ ๑ มกราคม พ.ศ. ๒๕๖๔ เป็นต้นไป

ประกาศ ณ วันที่ ๓๑ ธันวาคม พ.ศ. ๒๕๖๓

(นายสุจินต์ ไชยชุมศักดิ์)
ผู้ว่าราชการจังหวัดนนทบุรี
ประธานอนุกรรมการประจำจังหวัดนนทบุรี

สำเนาถูกต้อง

(นางสาวรณิษฐา เกษรวิจิตร)
นักประเมินราคาทรัพย์สินชำนาญการ

บัญชีกำหนดราคาประเมินทุนทรัพย์ห้องชุด
ในการจดทะเบียนสิทธิและนิติกรรมเกี่ยวกับอสังหาริมทรัพย์
ซึ่งคณะอนุกรรมการประจำจังหวัดนนทบุรีได้กำหนดไว้
เมื่อวันที่ ๒๕ กันยายน พ.ศ. ๒๕๖๓

๒๔๗. อาคารชุด สมชายพัฒนาคอนโด (บางกรวย) อาคาร ๑ อำเภอบางกรวย จังหวัดนนทบุรี

ชั้นที่	ราคาต่อตารางเมตร (บาท) พื้นที่ห้องชุด/พื้นที่ระเบียง	หมายเหตุ
๑	๑๐,๗๐๐	ห้องชุดพักอาศัย
๒	๑๐,๘๐๐	ห้องชุดพักอาศัย
๓	๑๑,๐๐๐	ห้องชุดพักอาศัย
๔	๑๑,๓๐๐	ห้องชุดพักอาศัย
๕	๑๑,๕๐๐	ห้องชุดพักอาศัย
๖	๑๑,๘๐๐	ห้องชุดพักอาศัย
๗	๑๒,๐๐๐	ห้องชุดพักอาศัย
๘	๑๒,๓๐๐	ห้องชุดพักอาศัย

ทั้งนี้ ตั้งแต่วันที่ ๑ มกราคม พ.ศ. ๒๕๖๔ เป็นต้นไป

ประกาศ ณ วันที่ ๓๑ ธันวาคม พ.ศ. ๒๕๖๓

(นายสุจินต์ ไชยชุมศักดิ์)
ผู้ว่าราชการจังหวัดนนทบุรี
ประธานอนุกรรมการประจำจังหวัดนนทบุรี

สำเนาถูกต้อง

(นางสาวรวิษฐา เกษรวิจิตร)
นักประเมินราคาทรัพย์สินชำนาญการ

บัญชีกำหนดราคาประเมินทุนทรัพย์ห้องชุด
ในการจดทะเบียนสิทธิและนิติกรรมเกี่ยวกับอสังหาริมทรัพย์
ซึ่งคณะกรรมการประจำจังหวัดนนทบุรีได้กำหนดไว้
เมื่อวันที่ ๒๕ กันยายน พ.ศ. ๒๕๖๓

๒๔๘. อาคารชุด สมชายพัฒนาคอนโด (บางกรวย) อาคาร ๒ อำเภอบางกรวย จังหวัดนนทบุรี

ชั้นที่	ราคาต่อตารางเมตร (บาท) พื้นที่ห้องชุด/พื้นที่ระเบียง	หมายเหตุ
๑	๑๐,๗๐๐	ห้องชุดพักอาศัย
๒	๑๐,๙๐๐	ห้องชุดพักอาศัย
๓	๑๑,๐๐๐	ห้องชุดพักอาศัย
๔	๑๑,๓๐๐	ห้องชุดพักอาศัย
๕	๑๑,๕๐๐	ห้องชุดพักอาศัย
๖	๑๑,๘๐๐	ห้องชุดพักอาศัย
๗	๑๒,๐๐๐	ห้องชุดพักอาศัย
๘	๑๒,๓๐๐	ห้องชุดพักอาศัย

หนังสือตั้งแต่วันที่ ๑ มกราคม พ.ศ. ๒๕๖๔ เป็นต้นไป

ประกาศ ณ วันที่ ๓๑ ธันวาคม พ.ศ. ๒๕๖๓

(นายสุจินต์ ไชยชุมศักดิ์)
ผู้ว่าราชการจังหวัดนนทบุรี
ประธานคณะกรรมการประจำจังหวัดนนทบุรี

สำเนาถูกต้อง

(นางสาวรนิษฐา เกษรวิจิตร)
นักประเมินราคาทรัพย์สินชำนาญการ

บัญชีกำหนดราคาประเมินทุนทรัพย์ห้องชุด
ในการจดทะเบียนสิทธิและนิติกรรมเกี่ยวกับอสังหาริมทรัพย์
ซึ่งคณะกรรมการประจำจังหวัดนนทบุรีได้กำหนดไว้
เมื่อวันที่ ๒๕ กันยายน พ.ศ. ๒๕๖๓

๒๔๙. อาคารชุด สมชายพัฒนาคอนโด (บางกรวย) อาคาร ๓ อำเภอบางกรวย จังหวัดนนทบุรี

ชั้นที่	ราคาต่อตารางเมตร (บาท) พื้นที่ห้องชุด/พื้นที่ระเบียง	หมายเหตุ
๑	๑๐,๗๐๐	ห้องชุดพักอาศัย
๒	๑๐,๙๐๐	ห้องชุดพักอาศัย
๓	๑๑,๐๐๐	ห้องชุดพักอาศัย
๔	๑๑,๓๐๐	ห้องชุดพักอาศัย
๕	๑๑,๕๐๐	ห้องชุดพักอาศัย
๖	๑๑,๘๐๐	ห้องชุดพักอาศัย
๗	๑๒,๐๐๐	ห้องชุดพักอาศัย
๘	๑๒,๓๐๐	ห้องชุดพักอาศัย

ทั้งนี้ ตั้งแต่วันที่ ๑ มกราคม พ.ศ. ๒๕๖๔ เป็นต้นไป

ประกาศ ณ วันที่ ๓๑ ธันวาคม พ.ศ. ๒๕๖๓

(นายสุจินต์ ไชยชุมศักดิ์)
ผู้ว่าราชการจังหวัดนนทบุรี
ประธานคณะกรรมการประจำจังหวัดนนทบุรี

สำเนาถูกต้อง

(นางสาวรนิษฐา เกษรวิจิตร)
นักประเมินราคาทรัพย์สินชำนาญการ

บัญชีกำหนดราคาประเมินทุนทรัพย์ห้องชุด
ในการจดทะเบียนสิทธิและนิติกรรมเกี่ยวกับอสังหาริมทรัพย์
ซึ่งคณะกรรมการประจำจังหวัดนนทบุรีได้กำหนดไว้
เมื่อวันที่ ๒๕ กันยายน พ.ศ. ๒๕๖๓

๒๕๐. อาคารชุด สมชายพัฒนาคอนโด (บางกรวย) อาคาร ๔ อำเภอบางกรวย จังหวัดนนทบุรี

ชั้นที่	ราคาต่อตารางเมตร (บาท) พื้นที่ห้องชุด/พื้นที่ระเบียง	หมายเหตุ
๑	๑๐,๗๐๐	ห้องชุดพักอาศัย
๒	๑๐,๙๐๐	ห้องชุดพักอาศัย
๓	๑๑,๐๐๐	ห้องชุดพักอาศัย
๔	๑๑,๓๐๐	ห้องชุดพักอาศัย
๕	๑๑,๕๐๐	ห้องชุดพักอาศัย
๖	๑๑,๘๐๐	ห้องชุดพักอาศัย
๗	๑๒,๐๐๐	ห้องชุดพักอาศัย
๘	๑๒,๓๐๐	ห้องชุดพักอาศัย

ทั้งนี้ ตั้งแต่วันที่ ๑ มกราคม พ.ศ. ๒๕๖๔ เป็นต้นไป

ประกาศ ณ วันที่ ๓๑ ธันวาคม พ.ศ. ๒๕๖๓

(นายสุจินต์ ไชยชุมศักดิ์)
ผู้ว่าราชการจังหวัดนนทบุรี
ประธานคณะกรรมการประจำจังหวัดนนทบุรี

สำเนาถูกต้อง

(นางสาวรเบิษฐา เกษรวิจิตร)
นักประเมินราคาทรัพย์สินชำนาญการ

บัญชีกำหนดราคาประเมินทุนทรัพย์ห้องชุด
ในการจดทะเบียนสิทธิและนิติกรรมเกี่ยวกับอสังหาริมทรัพย์
ซึ่งคณะกรรมการประจำจังหวัดนนทบุรีได้กำหนดไว้
เมื่อวันที่ ๒๕ กันยายน พ.ศ. ๒๕๖๓

๒๕๑. อาคารชุด สมชายพัฒนาคอนโด (บางกรวย) อาคาร ๕ อำเภอบางกรวย จังหวัดนนทบุรี

ชั้นที่	ราคาต่อตารางเมตร (บาท) พื้นที่ห้องชุด/พื้นที่ระเบียง	หมายเหตุ
๑	๑๐,๗๐๐	ห้องชุดพักอาศัย
๒	๑๐,๙๐๐	ห้องชุดพักอาศัย
๓	๑๑,๐๐๐	ห้องชุดพักอาศัย
๔	๑๑,๓๐๐	ห้องชุดพักอาศัย
๕	๑๑,๕๐๐	ห้องชุดพักอาศัย
๖	๑๑,๘๐๐	ห้องชุดพักอาศัย
๗	๑๒,๐๐๐	ห้องชุดพักอาศัย
๘	๑๒,๓๐๐	ห้องชุดพักอาศัย

ทั้งนี้ ตั้งแต่วันที่ ๑ มกราคม พ.ศ. ๒๕๖๔ เป็นต้นไป

ประกาศ ณ วันที่ ๓๑ ธันวาคม พ.ศ. ๒๕๖๓

(นายสุจินต์ ไชยชุมศักดิ์)
ผู้ว่าราชการจังหวัดนนทบุรี
ประธานคณะกรรมการประจำจังหวัดนนทบุรี

สำเนาถูกต้อง

(นางสาวรวิษฐา เกษรวิจิตร)
นักประเมินราคาทรัพย์สินชำนาญการ

บัญชีกำหนดราคาประเมินทุนทรัพย์ห้องชุด
ในการจดทะเบียนสิทธิและนิติกรรมเกี่ยวกับอสังหาริมทรัพย์
ซึ่งคณะกรรมการประจำจังหวัดนนทบุรีได้กำหนดไว้
เมื่อวันที่ ๒๕ กันยายน พ.ศ. ๒๕๖๓

๒๕๒. อาคารชุด สมชายพัฒนาคอนโด (บางกรวย) อาคาร ๖ อำเภอบางกรวย จังหวัดนนทบุรี

ชั้นที่	ราคาต่อตารางเมตร (บาท) พื้นที่ห้องชุด/พื้นที่ระเบียง	หมายเหตุ
๑	๑๐,๗๐๐	ห้องชุดพักอาศัย
๒	๑๐,๙๐๐	ห้องชุดพักอาศัย
๓	๑๑,๐๐๐	ห้องชุดพักอาศัย
๔	๑๑,๓๐๐	ห้องชุดพักอาศัย
๕	๑๑,๕๐๐	ห้องชุดพักอาศัย
๖	๑๑,๘๐๐	ห้องชุดพักอาศัย
๗	๑๒,๐๐๐	ห้องชุดพักอาศัย
๘	๑๒,๓๐๐	ห้องชุดพักอาศัย

ทั้งนี้ ตั้งแต่วันที่ ๑ มกราคม พ.ศ. ๒๕๖๔ เป็นต้นไป

ประกาศ ณ วันที่ ๓๑ ธันวาคม พ.ศ. ๒๕๖๓

(นายสุจินต์ ไชยชุมศักดิ์)
ผู้ว่าราชการจังหวัดนนทบุรี
ประธานคณะกรรมการประจำจังหวัดนนทบุรี

สำเนาถูกต้อง

(นางสาวรัชชานันท์ เกษรวิจิตร)
นักประเมินราคาทรัพย์สินชำนาญการ

บัญชีกำหนดราคาประเมินทุนทรัพย์ห้องชุด
ในการจดทะเบียนสิทธิและนิติกรรมเกี่ยวกับอสังหาริมทรัพย์
ซึ่งคณะกรรมการประจำจังหวัดนนทบุรีได้กำหนดไว้
เมื่อวันที่ ๒๕ กันยายน พ.ศ. ๒๕๖๓

๒๕๓. อาคารชุด คูณ คอนโด พระราม ๗ อำเภอบางกรวย จังหวัดนนทบุรี

อาคาร	ชั้นที่	ราคาต่อตารางเมตร (บาท) พื้นที่ห้องชุด/พื้นที่ระเบียง	หมายเหตุ
T1,T2,T3	๑	พื้นที่ทรัพย์ส่วนกลางและที่จอดรถส่วนกลางไม่ประเมินราคา	
T1,T2,T3	๒	๔๗,๖๐๐	ห้องชุดพักอาศัย
T1,T2,T3	๓	๔๘,๒๐๐	ห้องชุดพักอาศัย
T1,T2,T3	๔	๔๙,๐๐๐	ห้องชุดพักอาศัย
T1,T2,T3	๕	๕๐,๐๐๐	ห้องชุดพักอาศัย
T1,T2,T3	๖	๕๑,๑๐๐	ห้องชุดพักอาศัย
T1,T2,T3	๗	๕๒,๒๐๐	ห้องชุดพักอาศัย
T1,T2,T3	๘	๕๓,๓๐๐	ห้องชุดพักอาศัย


ทั้งนี้ ตั้งแต่วันที่ ๑ มกราคม พ.ศ. ๒๕๖๔ เป็นต้นไป

ประกาศ ณ วันที่ ๓๑ ธันวาคม พ.ศ. ๒๕๖๓



(นายสุจินต์ ไชยชุมศักดิ์)
ผู้ว่าราชการจังหวัดนนทบุรี
ประธานอนุกรรมการประจำจังหวัดนนทบุรี

สื่อนาฎกต้อง



(นางฉันทานต์ เสาร์มณี)

นักประเมินราคาทรัพย์สินชำนาญการพิเศษ

บัญชีกำหนดราคาประเมินทุนทรัพย์ห้องชุด
ในการจดทะเบียนสิทธิและนิติกรรมเกี่ยวกับอสังหาริมทรัพย์
ซึ่งคณะกรรมการประจำจังหวัดนนทบุรีได้กำหนดไว้
เมื่อวันที่ ๒๕ กันยายน พ.ศ. ๒๕๖๓

๒๕๔. อาคารชุด รื่นรมย์ คอนโดมิเนียม อาคารเอ อำเภอบางกรวย จังหวัดนนทบุรี

ชั้นที่	ราคาต่อตารางเมตร (บาท) พื้นที่ห้องชุด/พื้นที่ระเบียง	หมายเหตุ
๑	๑๒,๖๐๐	ห้องชุดพักอาศัย
๒	๑๒,๓๐๐	ห้องชุดพักอาศัย
๓	๑๒,๐๐๐	ห้องชุดพักอาศัย
๔	๑๑,๘๐๐	ห้องชุดพักอาศัย
๕	๑๑,๖๐๐	ห้องชุดพักอาศัย

ทั้งนี้ ตั้งแต่วันที่ ๑ มกราคม พ.ศ. ๒๕๖๔ เป็นต้นไป

ประกาศ ณ วันที่ ๓๑ ธันวาคม พ.ศ. ๒๕๖๓

(นายสุจินต์ ไชยชุมศักดิ์)
ผู้ว่าราชการจังหวัดนนทบุรี
ประธานคณะกรรมการประจำจังหวัดนนทบุรี

สำเนาถูกต้อง

(นางสาวรณิษฐา เกษขวิจิตร)
นักประเมินราคาทรัพย์สินชำนาญการ

บัญชีกำหนดราคาประเมินทุนทรัพย์ห้องชุด
ในการจดทะเบียนสิทธิและนิติกรรมเกี่ยวกับอสังหาริมทรัพย์
ซึ่งคณะกรรมการประจำจังหวัดนนทบุรีได้กำหนดไว้
เมื่อวันที่ ๒๕ กันยายน พ.ศ. ๒๕๖๓

๒๕๕. อาคารชุด รื่นรมย์ คอนโดมิเนียม อาคารบี อำเภอบางกรวย จังหวัดนนทบุรี

ชั้นที่	ราคาต่อตารางเมตร (บาท) พื้นที่ห้องชุด/พื้นที่ระเบียง	หมายเหตุ
๑	๑๒,๖๐๐	ห้องชุดพักอาศัย
๒	๑๒,๓๐๐	ห้องชุดพักอาศัย
๓	๑๒,๐๐๐	ห้องชุดพักอาศัย
๔	๑๑,๘๐๐	ห้องชุดพักอาศัย
๕	๑๑,๖๐๐	ห้องชุดพักอาศัย

ทั้งนี้ ตั้งแต่วันที่ ๑ มกราคม พ.ศ. ๒๕๖๔ เป็นต้นไป

ประกาศ ณ วันที่ ๓๑ ธันวาคม พ.ศ. ๒๕๖๓

(นายสุจินต์ ไชยชุมศักดิ์)
ผู้ว่าราชการจังหวัดนนทบุรี
ประธานคณะกรรมการประจำจังหวัดนนทบุรี

สำเนาถูกต้อง

(นางสาวรพีชญา เกษรวิจิตร)
นักประเมินราคาทรัพย์สินชำนาญการ

บัญชีกำหนดราคาประเมินทุนทรัพย์ห้องชุด
ในการจดทะเบียนสิทธิและนิติกรรมเกี่ยวกับอสังหาริมทรัพย์
ซึ่งคณะกรรมการประจำจังหวัดนนทบุรีได้กำหนดไว้
เมื่อวันที่ ๒๕ กันยายน พ.ศ. ๒๕๖๓

๒๕๖. อาคารชุด นิรันดร์คอนโดมิเนียม ๒ อำเภอบางกรวย จังหวัดนนทบุรี

ชั้นที่	ราคาต่อตารางเมตร (บาท) พื้นที่ห้องชุด/พื้นที่ระเบียง	หมายเหตุ
๑	๑๐,๔๐๐	ห้องชุดเพื่อประกอบการค้า (ห้องชุดพาณิชย์กรรม)
๑	๘,๒๐๐	ห้องชุดพักอาศัย
๒	๘,๐๐๐	ห้องชุดพักอาศัย
๓	๗,๘๐๐	ห้องชุดพักอาศัย
๔	๗,๗๐๐	ห้องชุดพักอาศัย
๕	๗,๖๐๐	ห้องชุดพักอาศัย

ทั้งนี้ ตั้งแต่วันที่ ๑ มกราคม พ.ศ. ๒๕๖๔ เป็นต้นไป

ประกาศ ณ วันที่ ๓๑ ธันวาคม พ.ศ. ๒๕๖๓

(นายสุจินต์ ไชยชุมศักดิ์)
ผู้ว่าราชการจังหวัดนนทบุรี
ประธานอนุกรรมการประจำจังหวัดนนทบุรี

สำเนาถูกต้อง

(นางสาวนิษฐา เกษรวิจิตร)

นักประเมินราคาทรัพย์สินชำนาญการ


บัญชีกำหนดราคาประเมินทุนทรัพย์ห้องชุด
ในการจดทะเบียนสิทธิและนิติกรรมเกี่ยวกับอสังหาริมทรัพย์
ซึ่งคณะกรรมการประจำจังหวัดนนทบุรีได้กำหนดไว้
เมื่อวันที่ ๒๕ กันยายน พ.ศ. ๒๕๖๓

๒๕๗. อาคารชุด ยันฮี คอนโดมิเนียม อำเภอบางกรวย จังหวัดนนทบุรี

ชั้นที่	ราคาต่อตารางเมตร (บาท) พื้นที่ห้องชุด/พื้นที่ระเบียง	หมายเหตุ
๑	๑๔,๗๐๐	ห้องชุดเพื่อประกอบการค้า (ห้องชุดพาณิชย์กรรม)
๑	๑๑,๘๐๐	ห้องชุดพักอาศัย
๒	๑๑,๕๐๐	ห้องชุดพักอาศัย
๓	๑๑,๒๐๐	ห้องชุดพักอาศัย
๔	๑๑,๐๐๐	ห้องชุดพักอาศัย
๕	๑๐,๘๐๐	ห้องชุดพักอาศัย
๖	๑๐,๖๐๐	ห้องชุดพักอาศัย

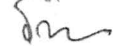
ทั้งนี้ ตั้งแต่วันที่ ๑ มกราคม พ.ศ. ๒๕๖๔ เป็นต้นไป

ประกาศ ณ วันที่ ๓๑ ธันวาคม พ.ศ. ๒๕๖๓



(นายสุจินต์ ไชยชุมศักดิ์)
ผู้ว่าราชการจังหวัดนนทบุรี
ประธานคณะกรรมการประจำจังหวัดนนทบุรี

สำเนาถูกต้อง



(นางสาวรัชชานันท์ เกษรวิจิตร)
นักประเมินราคาทรัพย์สินชำนาญการ

บัญชีกำหนดราคาประเมินทุนทรัพย์ห้องชุด
ในการจดทะเบียนสิทธิและนิติกรรมเกี่ยวกับอสังหาริมทรัพย์
ซึ่งคณะอนุกรรมการประจำจังหวัดนนทบุรีได้กำหนดไว้

เมื่อวันที่ ๒๕ กันยายน พ.ศ. ๒๕๖๓

๒๕๘. อาคารชุด ยันฮี คอนโดมิเนียม ๒ อำเภอบางกรวย จังหวัดนนทบุรี

ชั้นที่	ราคาต่อตารางเมตร (บาท) พื้นที่ห้องชุด/พื้นที่ระเบียง	หมายเหตุ
๑	๑๗,๗๐๐	ห้องชุดเพื่อประกอบการค้า (ห้องชุดพาณิชย์กรรม)
๒	๑๔,๓๐๐	ห้องชุดพักอาศัย
๓	๑๔,๕๐๐	ห้องชุดพักอาศัย
๔	๑๔,๗๐๐	ห้องชุดพักอาศัย
๕	๑๕,๐๐๐	ห้องชุดพักอาศัย
๖	๑๕,๓๐๐	ห้องชุดพักอาศัย
๗	๑๕,๗๐๐	ห้องชุดพักอาศัย
๘	๑๖,๐๐๐	ห้องชุดพักอาศัย

ทั้งนี้ ตั้งแต่วันที่ ๑ มกราคม พ.ศ. ๒๕๖๔ เป็นต้นไป

ประกาศ ณ วันที่ ๓๑ ธันวาคม พ.ศ. ๒๕๖๓

(นายสุจินต์ ไชยชุมศักดิ์)

ผู้ว่าราชการจังหวัดนนทบุรี

ประธานอนุกรรมการประจำจังหวัดนนทบุรี

สำเนาถูกต้อง

(นางสาวรนิษฐา เกษรวิจิตร)

นักประเมินราคาทรัพย์สินชำนาญการ

บัญชีกำหนดราคาประเมินทุนทรัพย์ห้องชุด
ในการจดทะเบียนสิทธิและนิติกรรมเกี่ยวกับอสังหาริมทรัพย์

ซึ่งคณะกรรมการประจำจังหวัดนนทบุรีได้กำหนดไว้

เมื่อวันที่ ๒๕ กันยายน พ.ศ. ๒๕๖๓

๒๕๙. อาคารชุด ศรีบัณฑิต คอนโดมิเนียม อำเภอบางกรวย จังหวัดนนทบุรี

ชั้นที่	ราคาต่อตารางเมตร (บาท) พื้นที่ห้องชุด/พื้นที่ระเบียง	หมายเหตุ
๑	๙,๕๐๐	ห้องชุดพักอาศัย
๒	๙,๒๐๐	ห้องชุดพักอาศัย
๓	๙,๐๐๐	ห้องชุดพักอาศัย
๔	๘,๘๐๐	ห้องชุดพักอาศัย
๕	๘,๗๐๐	ห้องชุดพักอาศัย

ทั้งนี้ ตั้งแต่วันที่ ๑ มกราคม พ.ศ. ๒๕๖๔ เป็นต้นไป

ประกาศ ณ วันที่ ๓๑ ธันวาคม พ.ศ. ๒๕๖๓

(นายสุจินต์ ไชยชุมศักดิ์)

ผู้ว่าราชการจังหวัดนนทบุรี

ประธานอนุกรรมการประจำจังหวัดนนทบุรี

สำเนาถูกต้อง

(นางสาวรัชชานันท์ เกษรวิจิตร)

นักประเมินราคาทรัพย์สินชำนาญการ

บัญชีกำหนดราคาประเมินทุนทรัพย์ห้องชุด
ในการจดทะเบียนสิทธิและนิติกรรมเกี่ยวกับอสังหาริมทรัพย์
ซึ่งคณะกรรมการประจำจังหวัดนนทบุรีได้กำหนดไว้
เมื่อวันที่ ๒๕ กันยายน พ.ศ. ๒๕๖๓

๒๖๐. อาคารชุด บางกอกริเวอร์อาคารชุด อำเภอบางกรวย จังหวัดนนทบุรี

ชั้นที่	ราคาต่อตารางเมตร (บาท) พื้นที่ห้องชุด/พื้นที่ระเบียง	หมายเหตุ
๑	๗,๔๐๐	ห้องชุดพักอาศัย
๒	๗,๒๐๐	ห้องชุดพักอาศัย
๓	๗,๐๐๐	ห้องชุดพักอาศัย
๔	๖,๙๐๐	ห้องชุดพักอาศัย
๕	๖,๘๐๐	ห้องชุดพักอาศัย

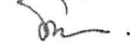
ทั้งนี้ ตั้งแต่วันที่ ๑ มกราคม พ.ศ. ๒๕๖๔ เป็นต้นไป

ประกาศ ณ วันที่ ๓๑ ธันวาคม พ.ศ. ๒๕๖๓



(นายสุจินต์ ไชยชุมศักดิ์)
ผู้ว่าราชการจังหวัดนนทบุรี
ประธานคณะกรรมการประจำจังหวัดนนทบุรี

สำเนาถูกต้อง



(นางสาวรนิษฐา เกษรวิจิตร)
นักประเมินราคาทรัพย์สินชำนาญการ

บัญชีกำหนดราคาประเมินทุนทรัพย์ห้องชุด
ในการจดทะเบียนสิทธิและนิติกรรมเกี่ยวกับอสังหาริมทรัพย์
ซึ่งคณะกรรมการประจำจังหวัดนนทบุรีได้กำหนดไว้
เมื่อวันที่ ๒๕ กันยายน พ.ศ. ๒๕๖๓

๒๖๑. อาคารชุด สรลีชา คอนโดมิเนียม อำเภอบางกรวย จังหวัดนนทบุรี

ชั้นที่	ราคาต่อตารางเมตร (บาท) พื้นที่ห้องชุด/พื้นที่ระเบียง	หมายเหตุ
๑	๑๐,๖๐๐	ห้องชุดเพื่อประกอบการค้า (ห้องชุดพาณิชย์กรรม)
๒	๘,๕๐๐	ห้องชุดพักอาศัย
๓	๘,๕๐๐	ห้องชุดพักอาศัย
๔	๘,๖๐๐	ห้องชุดพักอาศัย

ทั้งนี้ ตั้งแต่วันที่ ๑ มกราคม พ.ศ. ๒๕๖๔ เป็นต้นไป

ประกาศ ณ วันที่ ๓๑ ธันวาคม พ.ศ. ๒๕๖๓

(นายสุจินต์ ไชยชุมศักดิ์)
ผู้ว่าราชการจังหวัดนนทบุรี
ประธานคณะกรรมการประจำจังหวัดนนทบุรี

สำเนาถูกต้อง

(นางสาวรนิษฐา เกษรวิจิตร)
นักประเมินราคาทรัพย์สินชำนาญการ

บัญชีกำหนดราคาประเมินทรัพย์สินห้องชุด
ในการจดทะเบียนสิทธิและนิติกรรมเกี่ยวกับอสังหาริมทรัพย์
ซึ่งคณะกรรมการประจำจังหวัดนนทบุรีได้กำหนดไว้
และได้ผ่านความเห็นชอบจากคณะกรรมการกำหนดราคาประเมินทรัพย์สินแล้ว
เมื่อวันที่ ๒๗ มีนาคม พ.ศ. ๒๕๖๒
อาคารชุด เดอะไนน์ คอนโด (ปิ่นเกล้า-จรัญฯ) ๑ อำเภอบางกรวย จังหวัดนนทบุรี

ชั้นที่	ราคาต่อตารางเมตร	หมายเหตุ
๑		พื้นที่ทรัพย์สินส่วนกลางและที่จอดรถยนต์ส่วนกลางไม่ประเมินราคา
๒	๔๕,๐๐๐	ห้องชุดพักอาศัย
๓	๔๕,๖๐๐	ห้องชุดพักอาศัย
๔	๔๖,๔๐๐	ห้องชุดพักอาศัย
๕	๔๗,๓๐๐	ห้องชุดพักอาศัย
๖	๔๘,๓๐๐	ห้องชุดพักอาศัย
๗	๔๙,๔๐๐	ห้องชุดพักอาศัย
๘	๕๐,๕๐๐	ห้องชุดพักอาศัย

ทั้งนี้ ตั้งแต่วันที่ ๓ เดือน เมษายน พ.ศ. ๒๕๖๒ เป็นต้นไป

ประกาศ ณ วันที่ ๓ เดือน เมษายน พ.ศ. ๒๕๖๒

(นายภาณุ แยมศรี)

ผู้ว่าราชการจังหวัดนนทบุรี

ประธานคณะกรรมการประจำจังหวัดนนทบุรี

สำเนาถูกต้อง

๕

(นางทัศนีย์ เกิดพิชัย)

นักประเมินราคาทรัพย์สินชำนาญการ

บัญชีกำหนดราคาประเมินทุนทรัพย์ห้องชุด
 ในการจดทะเบียนสิทธิและนิติกรรมเกี่ยวกับอสังหาริมทรัพย์
 ซึ่งคณะกรรมการประจำจังหวัดนนทบุรีได้กำหนดไว้
 เมื่อวันที่ ๑๖ มกราคม พ.ศ. ๒๕๖๓
 อาคารชุด เดอะไนน์ คอนโด (ปิ่นเกล้า- จรัญฯ) ๒ อำเภอบางกรวย จังหวัดนนทบุรี

ชั้นที่	ราคาต่อตารางเมตร (บาท) พื้นที่ห้องชุด/พื้นที่ระเบียง/พื้นที่วางแอร์	หมายเหตุ
๑	พื้นที่ทรัพย์ส่วนกลางและที่จอดรถยนต์ส่วนกลางไม่ประเมินราคา	
๒	๔๖,๓๐๐	ห้องชุดพักอาศัย
๓	๔๖,๙๐๐	ห้องชุดพักอาศัย
๔	๔๗,๘๐๐	ห้องชุดพักอาศัย
๕	๔๘,๗๐๐	ห้องชุดพักอาศัย
๖	๔๙,๗๐๐	ห้องชุดพักอาศัย
๗	๕๐,๘๐๐	ห้องชุดพักอาศัย
๘	๕๑,๙๐๐	ห้องชุดพักอาศัย

ทั้งนี้ ตั้งแต่วันที่ ๗) เดือน กุมภาพันธ์ พ.ศ. ๒๕๖๓ เป็นต้นไป

ประกาศ ณ วันที่ ๗) เดือน กุมภาพันธ์ พ.ศ. ๒๕๖๓

๕

(นายสุจินต์ ไชยชุมศักดิ์)

ผู้ว่าราชการจังหวัดนนทบุรี

ประธานอนุกรรมการประจำจังหวัดนนทบุรี

บัญชีกำหนดราคาประเมินทุนทรัพย์ห้องชุด
ในการจดทะเบียนสิทธิและนิติกรรมเกี่ยวกับอสังหาริมทรัพย์
ซึ่งคณะกรรมการประจำจังหวัดนนทบุรีได้กำหนดไว้
เมื่อวันที่ ๑๙ พฤษภาคม พ.ศ. ๒๕๖๔
อาคารชุด เดอะไนน์ คอนโด (ปิ่นเกล้า-จรัญ) ๓ อำเภอบางกรวย จังหวัดนนทบุรี

ชั้นที่	ราคาประเมินทุนทรัพย์ (บาทต่อตารางเมตร) พื้นที่ห้องชุด/พื้นที่ระเบียง/พื้นที่วางแอร์	หมายเหตุ
๑	พื้นที่ทรัพย์ส่วนกลางและที่จอดรถยนต์ส่วนกลางไม่ประเมินราคา	
๒	๔๖,๙๐๐	ห้องชุดพักอาศัย
๓	๔๗,๕๐๐	ห้องชุดพักอาศัย
๔	๔๘,๔๐๐	ห้องชุดพักอาศัย
๕	๔๙,๓๐๐	ห้องชุดพักอาศัย
๖	๕๐,๓๐๐	ห้องชุดพักอาศัย
๗	๕๑,๕๐๐	ห้องชุดพักอาศัย
๘	๕๒,๖๐๐	ห้องชุดพักอาศัย

ทั้งนี้ ตั้งแต่วันที่ ๒๘ พฤษภาคม พ.ศ. ๒๕๖๔ เป็นต้นไป

ประกาศ ณ วันที่ ๒๘ พฤษภาคม พ.ศ. ๒๕๖๔



(นายสุจินต์ ไชยชุมศักดิ์)
ผู้ว่าราชการจังหวัดนนทบุรี
ประธานอนุกรรมการประจำจังหวัดนนทบุรี

สำเนาถูกต้อง



(นางชินกานต์ เสารัมณี)
นักประเมินราคาทรัพย์สินชำนาญการพิเศษ

บัญชีกำหนดราคาประเมินทุนทรัพย์ห้องชุด
ในการจดทะเบียนสิทธิและนิติกรรมเกี่ยวกับอสังหาริมทรัพย์
ซึ่งคณะกรรมการประจำจังหวัดนนทบุรีได้กำหนดไว้
และได้ผ่านความเห็นชอบจากคณะกรรมการกำหนดราคาประเมินทุนทรัพย์แล้ว
เมื่อวันที่ ๑๖ ตุลาคม พ.ศ. ๒๕๖๒
อาคารชุด ๘๘ เดอะเทอร์มินอล อ่าเภอบางกรวย จังหวัดนนทบุรี

ชั้นที่	ราคาต่อตารางเมตร	หมายเหตุ
ชั้นใต้ดิน	ที่จอดรถยนต์ส่วนกลางไม่ประเมินราคา	
๑	๓๕,๕๐๐	ห้องชุดพักอาศัย
๒	๓๕,๗๐๐	ห้องชุดพักอาศัย
๓	๓๖,๐๐๐	ห้องชุดพักอาศัย
๔	๓๖,๓๐๐	ห้องชุดพักอาศัย
๕	๓๖,๗๐๐	ห้องชุดพักอาศัย
๖	๓๗,๑๐๐	ห้องชุดพักอาศัย
๗	๓๗,๕๐๐	ห้องชุดพักอาศัย
๘	๓๘,๐๐๐	ห้องชุดพักอาศัย
๙	๓๘,๔๐๐	ห้องชุดพักอาศัย
๑๐	๓๘,๙๐๐	ห้องชุดพักอาศัย
๑๑	๓๙,๔๐๐	ห้องชุดพักอาศัย
๑๒	๓๙,๙๐๐	ห้องชุดพักอาศัย

สำนานถูกต้อง
 /อาคาร คสล ๔ ชั้น....
 ๑
 (นายกัญษ์ หุ่นประดับ)
 บักรประเมินราคาทรัพย์สินชำนาญการ

อาคาร คสล. ๔ ชั้น (อาคารจอดรถยนต์)

ชั้นที่	ราคาต่อตารางเมตร	หมายเหตุ
๑	ที่จอดรถยนต์ส่วนกลางไม่ประเมินราคา	
๒	๑๑,๓๐๐	พื้นที่จอดรถยนต์ส่วนบุคคล
๓	๑๑,๓๐๐	พื้นที่จอดรถยนต์ส่วนบุคคล
๔	พื้นที่ทรัพย์สินส่วนกลางไม่ประเมินราคา	

ทั้งนี้ ตั้งแต่วันที่ ๒๒ เดือน ธันวาคม พ.ศ. ๒๕๖๒ เป็นต้นไป

ประกาศ ณ วันที่ ๒๒ เดือน พฤศจิกายน พ.ศ. ๒๕๖๒

(นายสุจินต์ ไชยชุมศักดิ์)

ผู้ว่าราชการจังหวัดนนทบุรี

ประธานคณะกรรมการประจำจังหวัดนนทบุรี

สำเนาถูกต้อง

(นายกฤษฎ์ ชื่นประดับ)

นักประเมินราคาทรัพย์สินชำนาญการ

บัญชีกำหนดราคาประเมินทุนทรัพย์โรงเรียนสิ่งปลูกสร้าง
ในการจดทะเบียนสิทธิและนิติกรรมเกี่ยวกับอสังหาริมทรัพย์ (พ.ศ. 2559 - 2562)

ซึ่งคณะกรรมการประจำจังหวัดนนทบุรี ได้กำหนดไว้
และได้ผ่านความเห็นชอบจากคณะกรรมการกำหนดราคาประเมินทุนทรัพย์แล้ว

เมื่อวันที่ 4 เดือน สิงหาคม พ.ศ. 2559

จังหวัดนนทบุรี

ลำดับรหัสที่	ประเภทโรงเรียนสิ่งปลูกสร้าง	ราคาต่อตารางเมตร	หมายเหตุ
100	ประเภทบ้านเดี่ยว	6,750	
200	ประเภทบ้านแถว (ทาวน์เฮาส์)	6,950	
300	ประเภทห้องแถว	6,550	
400	ประเภทตึกแถว	7,300	
500	ประเภทสิ่งปลูกสร้างอื่นๆ		
501	คลังสินค้า พื้นที่ไม่เกิน 300 ตารางเมตร	5,400	
502	คลังสินค้า พื้นที่เกินกว่า 300 ตารางเมตรขึ้นไป	3,300	
505	สถานศึกษา	6,950	
506/1	โรงแรม ความสูงไม่เกิน 5 ชั้น	9,100	
506/2	โรงแรม ความสูงเกินกว่า 5 ชั้นขึ้นไป	9,550	
507	โรงแรมหรู	7,550	
508	สถานพยาบาล	8,800	
509/1	สำนักงาน ความสูงไม่เกิน 5 ชั้น	7,150	
509/2	สำนักงาน ความสูงเกินกว่า 5 ชั้นขึ้นไป	8,100	
510	ภัตตาคาร	6,500	
511/1	ห้างสรรพสินค้า	9,000	
511/2	อาคารพาณิชย์ประเภทค้าปลีกค้าส่ง	7,550	
512	สถานีบริการน้ำมันเชื้อเพลิง	5,200	พื้นที่อาคารและบริเวณหัวจ่าย
513	โรงงาน	5,850	
514	ตลาด พื้นที่ไม่เกิน 1,000 ตารางเมตร	3,500	พื้นที่ของแต่ละอาคาร
515	ตลาด พื้นที่เกินกว่า 1,000 ตารางเมตรขึ้นไป	3,700	พื้นที่ของแต่ละอาคาร
516	อาคารพาณิชย์ ประเภทโฮมออฟฟิศ	8,550	
518	โรงงานซ่อมรถยนต์	5,400	
519	อาคารจอดรถ	5,700	
520/1	อาคารอยู่อาศัยรวม ความสูงไม่เกิน 5 ชั้น	7,450	
520/2	อาคารอยู่อาศัยรวม ความสูงเกินกว่า 5 ชั้นขึ้นไป	8,350	

อำนาจถูกต้อง



(นางสาวรพีพรรณ รัศมีธัญ)

นักประเมินราคาทรัพย์สินปฏิบัติการ

ลำดับรหัสที่	ประเภทโรงเรือนสิ่งปลูกสร้าง	ราคาต่อตารางเมตร	หมายเหตุ
522	อาคารพาณิชย์ ประเภทโชว์รูมรถยนต์	5,250	พื้นที่สำนักงานและส่วนบริการ
523	ห้องน้ำรวม	6,000	
524	สระว่ายน้ำ	7,850	
525	ลานกีฬาอเนกประสงค์	750	
526	ลานคอนกรีต	500	
527	ท่าเทียบเรือ	12,000	

อนึ่ง ในกรณีที่มีการขอจดทะเบียนสิทธิและนิติกรรมโรงเรือนสิ่งปลูกสร้างที่มีรูปแบบไม่ตรงกับที่กำหนดไว้ในบัญชี ฯ และการนับจำนวนปีในการคิดอัตราค่าเสื่อมราคาตามตารางแนบท้าย ให้ใช้หลักเกณฑ์ ดังนี้

1) ในกรณีที่มีการขอจดทะเบียนสิทธิและนิติกรรมโรงเรือนสิ่งปลูกสร้างที่มีรูปแบบไม่ตรงกับที่กำหนดไว้ในบัญชีกำหนดราคาประเมินทุนทรัพย์โรงเรือนสิ่งปลูกสร้างให้นำราคาประเมินของโรงเรือนสิ่งปลูกสร้างที่มีรูปแบบคล้ายคลึง ใกล้เคียงกันมากที่สุด มาใช้ในการกำหนดราคาประเมินเพื่อเรียกเก็บค่าธรรมเนียมในการขอจดทะเบียนสิทธิและนิติกรรมได้

2) การนับจำนวนปีของโรงเรือนสิ่งปลูกสร้างในการคิดอัตราค่าเสื่อมราคา ให้เริ่มนับตั้งแต่ปีที่โรงเรือนสิ่งปลูกสร้างก่อสร้างแล้วเสร็จ นับเป็นปีที่หนึ่งจนถึงปีที่มีการจดทะเบียนสิทธิและนิติกรรมและให้นับจำนวนปีตามปีปฏิทินเป็นปีๆ เศษของปีให้นับเป็นหนึ่งปี

ทั้งนี้ ตั้งแต่ วันที่ 1 มกราคม พ.ศ. 2560

ประกาศ ณ วันที่ 16 เดือน ธันวาคม พ.ศ. 2559

Signature

(นายนิสิต จันทร์สมวงศ์)

ผู้ว่าราชการจังหวัดนนทบุรี

ประธานคณะกรรมการกำหนดราคาประเมินทุนทรัพย์

ประจำจังหวัดนนทบุรี

สำเนาถูกต้อง

Signature

(นางสาวรพีพรรณ รัศมีชัย)
นักประเมินราคาทรัพย์สินปฏิบัติการ



ประกาศคณะกรรมการประจำจังหวัดนันทบุรี
เรื่อง บัญชีกำหนดราคาประเมินทุนทรัพย์โรงเรียนสิ่งปลูกสร้าง
ในการจดทะเบียนสิทธิและนิติกรรมเกี่ยวกับอสังหาริมทรัพย์ (เพิ่มเติม)

อาศัยอำนาจตามความในมาตรา ๑๐๕ สัตต แห่งประมวลกฎหมายที่ดิน ซึ่งคณะกรรมการ
ประจำจังหวัดนันทบุรี ได้กำหนดไว้และได้ผ่านความเห็นชอบจากคณะกรรมการกำหนดราคาประเมินทุนทรัพย์
แล้ว ในการประชุมครั้งที่ ๘ / ๒๕๖๒ เมื่อวันที่ ๒๔ เมษายน ๒๕๖๒

จึงกำหนดให้ใช้ราคาประเมินทุนทรัพย์โรงเรียนสิ่งปลูกสร้างในการจดทะเบียนสิทธิและนิติกรรม
เกี่ยวกับอสังหาริมทรัพย์ รอบบัญชี พ.ศ. ๒๕๕๙-๒๕๖๒ (เพิ่มเติม) จำนวน ๕ แบบ ตามบัญชีแนบท้ายนี้
ทั้งนี้ ตั้งแต่วันที่ ๓๐ กันยายน พ.ศ. ๒๕๖๒ เป็นต้นไป

ประกาศ ณ วันที่ ๑๙ กันยายน พ.ศ. ๒๕๖๒

(นายภานุ แยมศรี)

ผู้ว่าราชการจังหวัดนันทบุรี

ประธานคณะกรรมการประจำจังหวัดนันทบุรี

สำเนาถูกต้อง

สุทัศน์ พนมกิจ

(นายธีรภัท พนมกิจ)

นักประเมินราคาทรัพย์สินชำนาญการ

บัญชีกำหนดราคาประเมินทุนทรัพย์โรงเรือนสิ่งปลูกสร้าง
ในการจดทะเบียนสิทธิและนิติกรรมเกี่ยวกับอสังหาริมทรัพย์ (พ.ศ. ๒๕๕๙-๒๕๖๒)
ซึ่งคณะกรรมการประจำจังหวัดนนทบุรี ได้กำหนดไว้
และได้ผ่านความเห็นชอบจากคณะกรรมการกำหนดราคาประเมินทุนทรัพย์แล้ว
เมื่อวันที่ ๒๔ เมษายน พ.ศ. ๒๕๖๒
จังหวัดนนทบุรี

ลำดับรหัสที่	ประเภทโรงเรือนสิ่งปลูกสร้าง	ราคาต่อตารางเมตร	หมายเหตุ
๕๐๐	ประเภทสิ่งปลูกสร้างอื่นๆ		
๕๐๔	โรงจอดรถ	๒,๕๐๐	
๕๒๘	โรงเลี้ยงสัตว์	๒,๑๐๐	
๕๒๙	รั้วคอนกรีต	๑,๙๕๐	รวมประตู
๕๓๐	รั้วลวดถัก	๙๐๐	รวมประตู
๕๓๑	ป้ายโฆษณา*	๗,๔๐๐	พื้นที่โครงสร้างส่วนที่ติดตั้งป้าย

* การคำนวณค่าเสื่อม ป้ายโฆษณา ให้ใช้อัตราประเภทตึก ตามระเบียบของคณะกรรมการฯ ปี ๒๕๓๕ ข้อ ๒๒(๑)

อนึ่ง ในกรณีที่มีการขอจดทะเบียนสิทธิและนิติกรรมโรงเรือนสิ่งปลูกสร้างที่มีรูปแบบไม่ตรงกับที่กำหนดไว้
ไว้ในบัญชีฯ และการนับจำนวนปีในการคิดอัตราค่าเสื่อมราคาตามตารางแนบท้าย ให้ใช้หลักเกณฑ์ ดังนี้

๑) ในกรณีที่มีการขอจดทะเบียนสิทธิและนิติกรรมโรงเรือนสิ่งปลูกสร้างที่มีรูปแบบไม่ตรงกับที่กำหนดไว้ในบัญชีกำหนดราคาประเมินทุนทรัพย์โรงเรือนสิ่งปลูกสร้างให้นำราคาประเมินของโรงเรือนสิ่งปลูกสร้างที่มีรูปแบบคล้ายคลึง ใกล้เคียงกันมากที่สุดมาใช้ในการกำหนดราคาประเมินเพื่อเรียกเก็บค่าธรรมเนียม ในการขอจดทะเบียนสิทธิและนิติกรรมได้

๒) การนับจำนวนปีของโรงเรือนสิ่งปลูกสร้างในการคิดอัตราค่าเสื่อมราคา ให้เริ่มนับตั้งแต่ปีที่โรงเรือนสิ่งปลูกสร้างก่อสร้างแล้วเสร็จ นับเป็นปีที่หนึ่งจนถึงปีที่มีการจดทะเบียนสิทธิและนิติกรรม และให้นับจำนวนปีตามปีปฏิทินเป็นปีๆ เศษของปีให้นับเป็นหนึ่งปี

๓) การคำนวณค่าเสื่อม โรงเรือนสิ่งปลูกสร้างที่มีลักษณะโครงสร้างหลักเป็นเหล็ก ให้ใช้อัตราค่าเสื่อมประเภทตึก ตามระเบียบคณะกรรมการฯ พ.ศ. ๒๕๓๕ ข้อ ๒๒ (๑)

ทั้งนี้ ตั้งแต่วันที่ ๓๐ กันยายน พ.ศ. ๒๕๖๒ เป็นต้นไป

ประกาศ ณ วันที่ ๑๙ กันยายน พ.ศ. ๒๕๖๒

สำเนาถูกต้อง
[ลายเซ็น]
(นายธีรภัท พนมกิจ)
นักประเมินราคาทรัพย์สินชำนาญการ

[ลายเซ็น]
(นายภานุ แยมศรี)
ผู้ว่าราชการจังหวัดนนทบุรี
ประธานคณะกรรมการประจำจังหวัดนนทบุรี

ตารางกำหนดอัตราร้อยละของค่าเสื่อมโรงเรือนสิ่งปลูกสร้าง
 ตามระเบียบของคณะกรรมการกำหนดราคาประเมินทุนทรัพย์
 ว่าด้วยหลักเกณฑ์และวิธีการในการกำหนดราคาประเมินทุนทรัพย์ของอสังหาริมทรัพย์
 เพื่อเรียกเก็บค่าธรรมเนียมจดทะเบียนสิทธิและนิติกรรม
 ปี พ.ศ.2535

อายุของ โรงเรือนสิ่ง ปลูกสร้าง/ปี	1	2	3	4	5	6	7	8	9	10	11	12	13	14	15	16	17	18	19	20	21	22	23	24	25	26	27	28	29	30	31	32	33	34	35	36	37	38	39	40	41	42	43	44	45	46	47	48	49	50	51	52	53	54
ประเภทตึก หักร้อยละ	1	2	3	4	5	6	7	8	9	10	12	14	16	18	20	22	24	26	28	30	32	34	36	38	40	42	44	46	48	50	52	54	56	58	60	62	64	66	68	70	72	74	76 % ตลอดอายุการใช้งาน											
ประเภทครึ่ง ตึกครึ่งไม้ หักร้อยละ	2	4	6	8	10	14	18	22	26	30	34	38	42	46	50	55	60	65	70	75	80	85 % ตลอดอายุการใช้งาน																																
ประเภทไม้ หักร้อยละ	3	6	9	12	15	20	25	30	35	40	45	50	55	60	65	72	79	86	93 % ตลอดอายุการใช้งาน																																			



ประกาศคณะกรรมการประจำจังหวัดนนทบุรี

เรื่อง บัญชีกำหนดราคาประเมินทุนทรัพย์ที่ดินในการจดทะเบียนสิทธิและนิติกรรมเกี่ยวกับอสังหาริมทรัพย์ สำหรับที่ดินซึ่งมีเอกสารสิทธิประเภทอื่นนอกจากโฉนดที่ดิน หรือหนังสือรับรองการทำประโยชน์ (น.ส. ๓ ก.)

ตามประกาศจังหวัดนนทบุรี เรื่อง บัญชีกำหนดราคาประเมินทุนทรัพย์ที่ดินในการจดทะเบียนสิทธิและนิติกรรมเกี่ยวกับอสังหาริมทรัพย์ตามประมวลกฎหมายที่ดิน โดยอาศัยอำนาจตามความในมาตรา ๑๐๕ สัตต แห่งประมวลกฎหมายที่ดิน ที่ได้ประกาศใช้รอบบัญชี พ.ศ. ๒๕๕๙ - ๒๕๖๒ ตั้งแต่วันที่ ๑ มกราคม พ.ศ. ๒๕๕๙ ซึ่งคณะกรรมการประจำจังหวัดนนทบุรีได้กำหนดไว้ ในการประชุมครั้งที่ ๔/๒๕๕๘ เมื่อวันที่ ๒๑ กันยายน ๒๕๕๘ และได้ผ่านความเห็นชอบจากคณะกรรมการกำหนดราคาประเมินทุนทรัพย์ ในการประชุมครั้งที่ ๓๑/๒๕๕๘ เมื่อวันที่ ๔ พฤศจิกายน ๒๕๕๘ นั้น

ปรากฏว่า ในพื้นที่ที่ประกาศใช้บัญชีกำหนดราคาประเมินทุนทรัพย์ที่ดินสำหรับเอกสารสิทธิประเภทโฉนดที่ดิน หรือหนังสือรับรองการทำประโยชน์ (น.ส. ๓ ก.) ข้างต้นนั้นไม่ครอบคลุมเอกสารสิทธิประเภทอื่น ดังนั้น เพื่อให้สามารถกำหนดราคาประเมินที่ดินสำหรับเอกสารสิทธิประเภทอื่น ใช้ในการเรียกเก็บค่าธรรมเนียมการจดทะเบียนสิทธิและนิติกรรมสำหรับอสังหาริมทรัพย์ที่ตั้งอยู่ในพื้นที่ดังกล่าว เห็นควรให้ดำเนินการตามมติของคณะกรรมการกำหนดราคาประเมินทุนทรัพย์ ในการประชุมครั้งที่ ๒๒/๒๕๖๒ เมื่อวันที่ ๑๘ กันยายน ๒๕๖๒ และอาศัยอำนาจตามความในมาตรา ๑๐๕ สัตต แห่งประมวลกฎหมายที่ดิน ซึ่งคณะกรรมการประจำจังหวัดนนทบุรีได้กำหนดไว้ ในการประชุมครั้งที่ ๘/๒๕๖๒ เมื่อวันที่ ๒๔ ตุลาคม ๒๕๖๒ จึงให้ใช้บัญชีกำหนดราคาประเมินทุนทรัพย์ที่ดินในการจดทะเบียนสิทธิและนิติกรรมเกี่ยวกับอสังหาริมทรัพย์สำหรับที่ดินซึ่งมีเอกสารสิทธิประเภทอื่นนอกเหนือจากโฉนดที่ดิน หรือหนังสือรับรองการทำประโยชน์ (น.ส. ๓ ก.) ตามประมวลกฎหมายที่ดินในเขตจังหวัดนนทบุรี ตามบัญชีแนบท้ายนี้

ทั้งนี้ ตั้งแต่วันที่ ๒๑ พฤศจิกายน พ.ศ. ๒๕๖๒ เป็นต้นไป

ประกาศ ณ วันที่ ๒๑ พฤศจิกายน พ.ศ. ๒๕๖๒

(นายสุจินต์ ไชยชุมศักดิ์)

ผู้ว่าราชการจังหวัดนนทบุรี

ประธานคณะกรรมการประจำจังหวัดนนทบุรี

สำเนาถูกต้อง
ได้ทำ น.๘๖๒
(นายธีรภัท พนมภิก)
นักประเมินราคาทรัพย์สินชำนาญการ

บัญชีกำหนดราคาประเมินทุนทรัพย์ที่ดิน
ในการจดทะเบียนสิทธิและนิติกรรมเกี่ยวกับอสังหาริมทรัพย์
สำหรับที่ดินซึ่งมีเอกสารสิทธิประเภทอื่นนอกเหนือจากโฉนดที่ดิน หรือหนังสือรับรองการทำประโยชน์ (น.ส. ๓ ก.)
ซึ่งคณะกรรมการประจำจังหวัดนนทบุรีได้กำหนดไว้ และได้ผ่านความเห็นชอบ
คณะกรรมการกำหนดราคาประเมินทุนทรัพย์แล้ว เมื่อวันที่ ๑๘ กันยายน พ.ศ. ๒๕๖๒
เทศบาลเมืองบางกรวย
อำเภอบางกรวย
จังหวัดนนทบุรี

หน่วย ที่	ที่ดินบริเวณ	ราคาประเมิน		หมายเหตุ
		ตารางวาละ (บาท)	ไร่ละ (บาท)	
๑	ที่ดินติดคลองมหาสวัสดิ์ ระยะ ๔๐ เมตร คลองบางกรวย และคลองบางกอกน้อย	๔,๘๐๐	๑,๙๒๐,๐๐๐	
๒	ที่ดินติดถนน ซอย ทาง ระยะ ๔๐ เมตร	๕,๒๐๐	๒,๐๘๐,๐๐๐	
๓	ที่ดินนอกเหนือจากหน่วยที่ ๑ - ๒	๔,๐๐๐	๑,๖๐๐,๐๐๐	

ทั้งนี้ ตั้งแต่วันที่ ๒๑ พฤศจิกายน พ.ศ. ๒๕๖๒ เป็นต้นไป

ประกาศ ณ วันที่ ๒๑ พฤศจิกายน พ.ศ. ๒๕๖๒

(นายสุจินต์ ไชยชุมศักดิ์)

ผู้ว่าราชการจังหวัดนนทบุรี

ประธานคณะกรรมการประจำจังหวัดนนทบุรี

สำเนาถูกต้อง
โกศล พนมกิจ
(นายธีรภัท พนมกิจ)

นักประเมินราคาทรัพย์สินชำนาญการ

แบบบัญชีราคาประเมินทุนทรัพย์ของที่ดินและสิ่งปลูกสร้าง พ.ศ.2565

เทศบาลเมืองบางกรวย

ราคาประเมินทุนทรัพย์ของที่ดิน										ราคาประเมินทุนทรัพย์ของสิ่งปลูกสร้าง										รวมราคาประเมินของที่ดินและสิ่งปลูกสร้าง (บาท)	ราคาประเมินของที่ดินและสิ่งปลูกสร้างตามสัดส่วนการใช้ประโยชน์ (บาท)	หักมูลค่าฐานภาษีที่ได้รับยกเว้น (ล้านบาท)	คงเหลือราคาประเมินทุนทรัพย์ที่ต้องเสียภาษี (บาท)	อัตราภาษี (ร้อยละ)			
ที่	ประเภทที่ดิน	หน้าสำรวจ	เลขที่	สถานที่ตั้ง	ลักษณะการใช้ประโยชน์	จำนวนเนื้อที่ดิน			จำนวนเป็น ตร.ว.	ราคาประเมินต่อ ตร.ว. (บาท)	รวมราคาประเมินที่ดิน (บาท)	ที่	ประเภทของสิ่งปลูกสร้าง	ลักษณะสิ่งปลูกสร้าง	ลักษณะการทำประโยชน์	ขนาดพื้นที่สิ่งปลูกสร้าง (ตร.ม.)	คิดเป็นสัดส่วนตามการใช้ประโยชน์ (ร้อยละ)	ราคาประเมินต่อ ตร.ม. (บาท)	รวมราคาสิ่งปลูกสร้าง (บาท)						ค่าเสื่อม		ราคาประเมินสิ่งปลูกสร้างหลังหักค่าเสื่อม (บาท)
						ไร่	งาน	ตร.ว.																	อายุโรงเรือน (ปี)	คิดเป็นค่าเสื่อม (บาท)	
15	783	3618	173	บางกรวย	2.อยู่อาศัย	-	-	3.40	3.40	28,000	95,200.00	1	200บ้านแถว (ทราบนีฮาส)	ตึก	2.อยู่อาศัยอื่นๆ	96.00	100%	6,950	667,200	20	200,160	467,040	562,240	562,240	-	562,240	0.02
16	35320	3196	143	บางกรวย	2.อยู่อาศัย	-	-	15.00	15.00	28,000	420,000.00	1					100%	-	-	-	-	-	420,000	420,000	-	420,000	0.02
					62/301 ตึก 2 ชั้น 4*12 ม.																						
17	3630	3812	499	บางกรวย	2.อยู่อาศัย	-	-	17.00	17.00	18,000	306,000.00	1	200บ้านแถว (ทราบนีฮาส)	ตึก	2.อยู่อาศัย	120.00	100%	6,950	834,000	31	433,680	400,320	706,320	706,320	50.0	-	0.02
18	3690	3897	453	บางกรวย	2.อยู่อาศัย	-	-	18.00	18.00	18,000	324,000.00	1	200บ้านแถว (ทราบนีฮาส)	ตึก	2.อยู่อาศัยอื่นๆ	110.00	100%	6,950	764,500	31	397,540	366,960	690,960	690,960	-	690,960	0.02
					166/51, 166/18 ตึก 2 ชั้น ขนาด 4*12 ม.																						
63	2568	3613	124	บางกรวย	5.ใช้ประโยชน์หลายป	-	-	26.00	26.00	22,000	572,000.00	1	400ตึกแถว	ตึก	3.อื่นๆ	144.00	33%	7,300	1,051,200	23	378,432	672,768	1,244,768	414,881	-	414,881	0.30
					2.อยู่อาศัยอื่นๆ								400ตึกแถว	ตึก	2.อยู่อาศัยอื่นๆ	144.00	67%	7,300	1,051,200	23	378,432	672,768	1,244,768	829,887	-	829,887	0.02
64	2569	3614	123	บางกรวย	5.ใช้ประโยชน์หลายป	-	-	17.00	17.00	22,000	374,000.00	2	400ตึกแถว	ตึก	3.อื่นๆ	144.00	33%	7,300	1,051,200	23	378,432	672,768	1,046,768	348,888	-	348,888	0.30
					2.อยู่อาศัยอื่นๆ								400ตึกแถว	ตึก	2.อยู่อาศัยอื่นๆ	144.00	67%	7,300	1,051,200	23	378,432	672,768	1,046,768	697,880	-	697,880	0.02
65	2570	3615	122	บางกรวย	5.ใช้ประโยชน์หลายป	-	-	18.00	18.00	22,000	396,000.00	3	400ตึกแถว	ตึก	3.อื่นๆ	144.00	33.33%	7,300	1,051,200	23	378,432	672,768	1,068,768	356,220	-	356,220	0.30
					2.อยู่อาศัยอื่นๆ								400ตึกแถว	ตึก	2.อยู่อาศัยอื่นๆ	144.00	66.67%	7,300	1,051,200	23	378,432	672,768	1,068,768	712,548	-	712,548	0.02
					- ตึก 3 ชั้น ขนาด 4x12 ม. ทั้ง 3 ห้อง																						
66	66175	10386	25	บางกรวย	5.ใช้ประโยชน์หลายป	-	-	1.00	1.00	90,000	90,000.00						0%	-	-	-	-	-	90,000	-	-	-	-
67	66176	10387	24	บางกรวย	5.ใช้ประโยชน์หลายป	-	-	8.00	8.00	90,000	720,000.00						0%	-	-	-	-	-	720,000	-	-	-	-
68	66189	10400	26	บางกรวย	5.ใช้ประโยชน์หลายป	-	-	15.20	15.20	90,000	1,368,000.00						0%	-	-	-	-	-	1,368,000	-	-	-	-
69	66190	10401	23	บางกรวย	5.ใช้ประโยชน์หลายป	-	-	7.40	7.40	90,000	666,000.00						0%	-	-	-	-	-	666,000	-	-	-	-
					3.อื่นๆ						2,844,000.00	1	400ตึกแถว	ตึก	3.อื่นๆ	384.00	25%	7,300	2,803,200	46	2,130,432	672,768	3,516,768	879,192	-	879,192	0.30
					2.อยู่อาศัย								400ตึกแถว	ตึก	2.อยู่อาศัย	384.00	75%	7,300	2,803,200	46	2,130,432	672,768	3,516,768	2,637,576	50.0	-	0.02
70	66380	10591	12	บางกรวย	3.อื่นๆ	-	-	27.10	27.10	67,500	1,829,250.00	1					100%	-	-	-	-	-	1,829,250	1,829,250	-	1,829,250	0.30
71	66381	10592	13	บางกรวย	3.อื่นๆ	-	-	29.40	29.40	67,500	1,984,500.00	1					100%	-	-	-	-	-	1,984,500	1,984,500	-	1,984,500	0.30
72	66382	10593	10	บางกรวย	3.อื่นๆ	-	-	9.00	9.00	67,500	607,500.00	1					100%	-	-	-	-	-	607,500	607,500	-	607,500	0.30
115	66102	10313	426	บางกรวย	5.ใช้ประโยชน์หลายป	-	-	22.00	22.00	18,000	396,000.00	1	100บ้านเดี่ยว	ตึก	3.อื่นๆ	120.00	50%	6,750	810,000	31	421,200	388,800	784,800	392,400	-	392,400	0.30
					2.อยู่อาศัย								100บ้านเดี่ยว	ตึก	2.อยู่อาศัย	120.00	50%	6,750	810,000	31	421,200	388,800	784,800	392,400	50.0	-	0.02
					- ตึก 2 ชั้น 6x10 ม.																						
119	71384	2279	56	บางกรวย	2.อยู่อาศัย	-	-	17.20	17.20	18,000	309,600.00	1	200บ้านแถว (ทราบนีฮาส)	ตึก	2.อยู่อาศัย	115.00	100%	6,950	799,250	31	415,610	383,640	693,240	693,240	50.0	-	0.02
120	71724	2752	743	บางกรวย	2.อยู่อาศัยอื่นๆ	-	-	21.30	21.30	18,000	383,400.00	1	200บ้านแถว (ทราบนีฮาส)	ตึก	2.อยู่อาศัยอื่นๆ	100.00	100%	6,950	695,000	31	361,400	333,600	717,000	717,000	-	717,000	0.02
					- 90/73 ตึก 2 ชั้น ขนาด 5x11.5 ม., เลขที่ 155/76 ตึก 4x12.5 ม.																						
159	74438	6697	57	วัดชลอ	5.ใช้ประโยชน์หลายป	-	-	16.00	16.00	45,000	720,000.00	1	400ตึกแถว	ตึก	3.อื่นๆ	144.00	33.33%	7,300	1,051,200	36	651,744	399,456	1,119,456	373,115	-	373,115	0.30
					2.อยู่อาศัย								400ตึกแถว	ตึก	2.อยู่อาศัย	144.00	66.67%	7,300	1,051,200	36	651,744	399,456	1,119,456	746,341	50.0	-	0.02
					- ตึก 3 ชั้น ขนาด 4x12 ม.																						
176	65188	9399	535	บางกรวย	5.ใช้ประโยชน์หลายป	-	-	41.00	41.00	32,000	1,312,000.00	1	100บ้านเดี่ยว	ตึก	3.อื่นๆ	112.00	50%	6,750	756,000	31	393,120	362,880	1,674,880	837,440	-	837,440	0.30
					2.อยู่อาศัย								100บ้านเดี่ยว	ตึก	2.อยู่อาศัยอื่นๆ	112.00	50%	6,750	756,000	31	393,120	362,880	1,674,880	837,440	-	837,440	0.02
					- ตึก 2 ชั้น ขนาด 8x7 ม.																						
184	32923	2594	415	บางกรวย	5.ใช้ประโยชน์หลายป	-	-	16.00	16.00	45,000	720,000.00	1	400ตึกแถว	ตึก	3.อื่นๆ	144.00	33.33%	7,300	1,051,200	33	588,672	462,528	1,182,528	394,137	-	394,137	0.30
					2.อยู่อาศัย								400ตึกแถว	ตึก	2.อยู่อาศัยอื่นๆ	144.00	66.67%	7,300	1,051,200	33	588,672	462,528	1,182,528	308,367	-	308,367	0.02
185	32924	2595	414	บางกรวย	5.ใช้ประโยชน์หลายป	-	-	17.00	17.00	45,000	765,000.00	2	400ตึกแถว	ตึก	3.อื่นๆ	144.00	33.33%	7,300	1,051,200	33	588,672	462,528	1,227,528	409,135	-	409,135	0.30

แบบบัญชีราคาประเมินทุนทรัพย์ของที่ดินและสิ่งปลูกสร้าง พ.ศ.2565

เทศบาลเมืองบางกรวย

ราคาประเมินทุนทรัพย์ของที่ดิน										ราคาประเมินทุนทรัพย์ของสิ่งปลูกสร้าง							รวมราคาประเมินของที่ดินและสิ่งปลูกสร้าง (บาท)	ราคาประเมินของที่ดินและสิ่งปลูกสร้างตามสัดส่วนการใช้ประโยชน์ (บาท)	หักมูลค่าฐานภาษีที่ได้รับยกเว้น (ล้านบาท)	คงเหลือราคาประเมินทุนทรัพย์ที่ต้องเสียภาษี (บาท)	อัตราภาษี (ร้อยละ)								
ที่	ประเภทที่ดิน	หน้าสำรวจ	เลขที่	สถานที่ตั้ง	ลักษณะการใช้ประโยชน์	จำนวนเนื้อที่			จำนวนเป็น ตร.ว.	ราคาประเมินต่อ ตร.ว. (บาท)	รวมราคาประเมินที่ดิน (บาท)	ที่	ประเภทของสิ่งปลูกสร้าง	ลักษณะสิ่งปลูกสร้าง	ลักษณะการใช้ประโยชน์	ขนาดพื้นที่สิ่งปลูกสร้าง (ตร.ม.)						คิดเป็นสัดส่วนตามการใช้ประโยชน์ (ร้อยละ)	ราคาประเมินต่อ ตร.ม. (บาท)	รวมราคาสิ่งปลูกสร้าง (บาท)	ค่าเสื่อม	ค่าเสื่อม	ราคาประเมินสิ่งปลูกสร้างหลังหักค่าเสื่อม (บาท)		
						ไร่	งาน	ตร.ว.							อายุโรงเรือน (ปี)	คิดเป็นค่าเสื่อม (บาท)													
					2.อยู่อาศัย								400	ตึกแถว	ตึก	2.อยู่อาศัยอื่นๆ	144.00	66.67%	7,300	1,051,200	33	588,672	462,528	462,528	308,367	-	308,367	0.02	
					- ตึก 3 ชั้น ขนาด 4x12 ม.																								
194	64342	8770	494	บางกรวย	3.อื่นๆ	-	-	54.00	54.00	20,000	1,080,000.00	1	โรงจอดรถ		3.อื่นๆ		100%	-	-					1,080,000	1,080,000	-	1,080,000	0.30	
195	64837	9265	487	บางกรวย	2.อยู่อาศัย	-	-	19.00	19.00	20,000	380,000.00	1	100บ้านเดี่ยว	ตึก	2.อยู่อาศัย	96.00	100%	6,750	648,000	31	336,960	311,040	691,040	691,040	50.0	-	0.02		
					- ตึก 2 ชั้น ขนาด 4x12 ม.																								
220	55247	7753	563	บางกรวย	5.ใช้ประโยชน์หลายป	-	-	16.30	16.30	32,000	521,600.00	1	200บ้านแถว (ทาวนเฮาส์)	ตึก	3.อื่นๆ	120.00	50%	6,950	834,000	3	25,020	808,980	1,330,580	665,290	-	665,290	0.30		
					2.อยู่อาศัย								200บ้านแถว (ทาวนเฮาส์)	ตึก	2.อยู่อาศัยอื่นๆ	120.00	50%	6,950	834,000	3	25,020	808,980	1,330,580	665,290	-	665,290	0.02		
					99/447 ตึก 2 ชั้น ขนาด 6*10 ม.																								
309	20243	1316	429	บางกรวย	2.อยู่อาศัย	-	1.0	-	100.00	33,500	3,350,000.00	1	520/1อาคารอยู่อาศัยรวม คร	ตึกครึ่งไม้	2.อยู่อาศัยอื่นๆ	224.00	100%	7,450	1,668,800	31	1,418,480	250,320	3,600,320	3,600,320	-	3,600,320	0.02		
					- ตึก/ไม้ 2 ชั้น ขนาด 7x16 ม.																								
312	68843	5854	6	วัดชลอ	4.ว่างเปล่า	2.0	-	36.00	836.00	4,500	3,762,000.00	1					100%	-	-					3,762,000	3,762,000	-	3,762,000	0.30	
340	24514	1597	701	บางกรวย	3.อื่นๆ	-	1.0	20.50	120.50	50,000	6,025,000.00	1	ให้เช่าที่ดินอุ้มภรรยา		3.อื่นๆ		100%	-	-					6,025,000	6,025,000	-	6,025,000	0.30	
341	24515	1598	700	บางกรวย	3.อื่นๆ	-	-	40.00	40.00	50,000	2,000,000.00	1	ให้เช่าที่ดินล้างอัดเม็ด		3.อื่นๆ		100%	-	-					2,000,000	2,000,000	-	2,000,000	0.30	
340.1	24514	เช่าที่ดินนายทวี แฉิมเมษ			3.อื่นๆ								518โรงงานซ่อมรถยนต์	ตึก	3.อื่นๆ	250.00	100%	5,400	1,350,000	3	40,500	1,309,500	1,309,500	1,309,500	-	1,309,500	0.30		
341.1	24515	เช่าที่ดินนายทวี แฉิมเมษ			3.อื่นๆ								518โรงงานซ่อมรถยนต์	ตึก	3.อื่นๆ	150.00	100%	5,400	810,000	3	24,300	785,700	785,700	785,700	-	785,700	0.30		
416	38470	3023	123	วัดชลอ	3.อื่นๆ	-	1.0	15.80	115.80	17,500	2,026,500.00	1			3.อื่นๆ		100%	-	-					2,026,500	2,026,500	-	2,026,500	0.30	
417	42231	3722	759	วัดชลอ	1.ประกอบเกษตรกรรม	-	-	57.00	57.00	4,500	256,500.00	1			1.ประกอบเกษตรกรรม		100%	-	-					256,500	256,500	50.0	-	0.01	
419	33400	6124	311	บางกรวย	2.อยู่อาศัย	-	-	54.00	54.00	30,000	1,620,000.00	1			2.อยู่อาศัยอื่นๆ		100%	-	-					1,620,000	1,620,000	-	1,620,000	0.02	
420	33401	6125	312	บางกรวย	2.อยู่อาศัย	-	-	82.00	82.00	30,000	2,460,000.00	1			2.อยู่อาศัยอื่นๆ		100%	-	-					2,460,000	2,460,000	-	2,460,000	0.02	
					- ให้เช่าทำแอมป์งานอยู่อาศัย																								
468	10499	5069	468	บางกรวย	5.ใช้ประโยชน์หลายป	-	-	16.00	16.00	18,000	288,000.00	1	200บ้านแถว (ทาวนเฮาส์)	ตึก	3.อื่นๆ	144.00	33.33%	6,950	1,000,800	24	380,304	620,496	908,496	302,802	-	302,802	0.30		
					2.อยู่อาศัย								200บ้านแถว (ทาวนเฮาส์)	ตึก	2.อยู่อาศัยอื่นๆ	144.00	66.67%	6,950	1,000,800	24	380,304	620,496	908,496	605,694	-	605,694	0.02		
					- ตึก 3 ชั้น ขนาด 4x12 ม.																								
472	11575	5174	594	บางกรวย	2.อยู่อาศัย	-	-	48.00	48.00	18,000	864,000.00	1	200บ้านแถว (ทาวนเฮาส์)	ตึก	2.อยู่อาศัยอื่นๆ	144.00	100.00%	6,950	1,000,800	21	320,256	680,544	1,544,544	1,544,544	-	1,544,544	0.02		
473	11576	5175	595	บางกรวย	2.อยู่อาศัย	-	-	16.00	16.00	18,000	288,000.00	1	200บ้านแถว (ทาวนเฮาส์)	ตึก	2.อยู่อาศัยอื่นๆ	144.00	100%	6,950	1,000,800	21	320,256	680,544	968,544	968,544	-	968,544	0.02		
474	11577	5176	608	บางกรวย	5.ใช้ประโยชน์หลายป	-	-	16.00	16.00	18,000	288,000.00	1	200บ้านแถว (ทาวนเฮาส์)	ตึก	3.อื่นๆ	144.00	33%	6,950	1,000,800	21	320,256	680,544	968,544	322,816	-	322,816	0.30		
					2.อยู่อาศัย								200บ้านแถว (ทาวนเฮาส์)	ตึก	2.อยู่อาศัย	144.00	66.67%	6,950	1,000,800	21	320,256	680,544	968,544	645,728	50.0	-	0.02		
512	7145	596	80	วัดชลอ	4.ว่างเปล่า	1.0	-	15.00	415.00	10,000	4,150,000.00	1			4.ว่างเปล่า		100%	-	-					4,150,000	4,150,000	-	4,150,000	0.30	
513	9067	641	45	วัดชลอ	2.อยู่อาศัย	-	-	35.10	35.10	30,000	1,053,000.00	1	100บ้านเดี่ยว	ตึก	2.อยู่อาศัยอื่นๆ	216.00	100%	6,750	1,458,000	31	758,160	699,840	1,752,840	1,752,840	-	1,752,840	0.02		
514	10242	728	46	วัดชลอ	2.อยู่อาศัย	-	-	20.90	20.90	30,000	627,000.00	1			2.อยู่อาศัยอื่นๆ		100%	-	-					627,000	627,000	-	627,000	0.02	
515	35910	2416	53	วัดชลอ	4.ว่างเปล่า	-	-	76.00	76.00	10,000	760,000.00	1			4.ว่างเปล่า		100%	-	-					760,000	760,000	-	760,000	0.30	
516	36961	3698	126	บางกรวย	2.อยู่อาศัย	-	-	63.00	63.00	30,000	1,890,000.00	1	100บ้านเดี่ยว	ตึก	2.อยู่อาศัยอื่นๆ	216.00	100%	6,750	1,458,000	24	554,040	903,960	2,793,960	2,793,960	-	2,793,960	0.02		

แบบบัญชีราคาประเมินทุนทรัพย์ของที่ดินและสิ่งปลูกสร้าง พ.ศ.2565

เทศบาลเมืองบางกรวย

ราคาประเมินทุนทรัพย์ของที่ดิน										ราคาประเมินทุนทรัพย์ของสิ่งปลูกสร้าง										รวมราคาประเมินของที่ดินและสิ่งปลูกสร้าง (บาท)	ราคาประเมินของสิ่งปลูกสร้างตามสัดส่วนการใช้ประโยชน์ (บาท)	หักมูลค่าฐานภาษีที่ได้รับยกเว้น (ล้านบาท)	คงเหลือราคาประเมินทุนทรัพย์ที่ต้องเสียภาษี (บาท)	อัตราภาษี (ร้อยละ)						
ที่	ประเภทที่ดิน	หน้าสำรวจ	เลขที่	สถานที่ตั้ง	ลักษณะการใช้ประโยชน์	จำนวนเนื้อที่ดิน			จำนวนเป็น ตร.ว.	ราคาประเมินต่อ ตร.ว. (บาท)	รวมราคาประเมินที่ดิน (บาท)	ที่	ประเภทของสิ่งปลูกสร้าง	ลักษณะสิ่งปลูกสร้าง	ลักษณะการทำประโยชน์	ขนาดพื้นที่สิ่งปลูกสร้าง (ตร.ม.)	คิดเป็นสัดส่วนตามการใช้ประโยชน์ (ร้อยละ)	ราคาประเมินต่อ ตร.ม. (บาท)	รวมราคาสิ่งปลูกสร้าง (บาท)						ค่าเสื่อม		ราคาประเมินสิ่งปลูกสร้างหลังหักค่าเสื่อม (บาท)			
						ไร่	งาน	ตร.ว.																	อายุโรงเรือน (ปี)	คิดเป็นค่าเสื่อม (บาท)				
636	53623	4529	630	วัดชลด	3. อื่นๆ	-	-	40.10	40.10	45,000	1,804,500.00				3. อื่นๆ		100%	-	-			-	1,804,500	1,804,500	-	1,804,500	0.30			
637	53624	4530	631	วัดชลด	3. อื่นๆ	-	-	17.60	17.60	45,000	792,000.00				3. อื่นๆ		100%	-	-			-	792,000	792,000	-	792,000	0.30			
638	53625	4531	632	วัดชลด	3. อื่นๆ	-	-	22.70	22.70	45,000	1,021,500.00				3. อื่นๆ		100%	-	-			-	1,021,500	1,021,500	-	1,021,500	0.30			
639	53626	4532	633	วัดชลด	3. อื่นๆ	-	-	23.60	23.60	45,000	1,062,000.00				3. อื่นๆ		100%	-	-			-	1,062,000	1,062,000	-	1,062,000	0.30			
62/224 ตึก 1 ชั้น ขนาด 12*19 ม. (7-eleven ไร่ 7 ชลชลด)																														
679	67985	12196	209	บางกรวย	2. อยู่อาศัยอื่นๆ	-	-	53.00	53.00	24,000	1,272,000.00	1	520/1อาคารอยู่อาศัยรวม คร	ตึก	2. อยู่อาศัยอื่นๆ	3,200.00	100%	7,450	23,840,000	35	14,304,000	9,536,000	10,808,000	10,808,000	-	10,808,000	0.02			
680	68227	12438	202	บางกรวย	2. อยู่อาศัยอื่นๆ	-	-	9.00	9.00	32,000	288,000.00				2. อยู่อาศัยอื่นๆ		100%	-	-			-	288,000	288,000	-	288,000	0.02			
1010	12122	5217	208	บางกรวย	2. อยู่อาศัยอื่นๆ	-	-	8.00	8.00	24,000	192,000.00				2. อยู่อาศัยอื่นๆ		100%	-	-			-	192,000	192,000	-	192,000	0.02			
1011	12125	5216	207	บางกรวย	2. อยู่อาศัยอื่นๆ	-	-	24.00	24.00	24,000	576,000.00				2. อยู่อาศัยอื่นๆ		100%	-	-			-	576,000	576,000	-	576,000	0.02			
1012	65306	9517	206	บางกรวย	2. อยู่อาศัยอื่นๆ	-	-	29.00	29.00	24,000	696,000.00				2. อยู่อาศัยอื่นๆ		100%	-	-			-	696,000	696,000	-	696,000	0.02			
1013	68228	12439	203	บางกรวย	2. อยู่อาศัยอื่นๆ	-	-	14.00	14.00	32,000	448,000.00				2. อยู่อาศัยอื่นๆ		100%	-	-			-	448,000	448,000	-	448,000	0.02			
8250	68226	12437	200	บางกรวย	2. อยู่อาศัยอื่นๆ	-	-	7.00	7.00	32,000	224,000.00				2. อยู่อาศัยอื่นๆ		100%	-	-			-	224,000	224,000	-	224,000	0.02			
8384	12123	5218	204	บางกรวย	2. อยู่อาศัยอื่นๆ	-	-	2.00	2.00	24,000	48,000.00				2. อยู่อาศัยอื่นๆ		100%	-	-			-	48,000	48,000	-	48,000	0.02			
8385	12124	5215	205	บางกรวย	2. อยู่อาศัยอื่นๆ	-	-	14.00	14.00	24,000	336,000.00				2. อยู่อาศัยอื่นๆ		100%	-	-			-	336,000	336,000	-	336,000	0.02			
8386	12209	5235	201	บางกรวย	2. อยู่อาศัยอื่นๆ	-	-	8.00	8.00	32,000	256,000.00				2. อยู่อาศัยอื่นๆ		100%	-	-			-	256,000	256,000	-	256,000	0.02			
695	70335	1310	738	บางกรวย	2. อยู่อาศัย	-	-	19.00	19.00	18,000	342,000.00	1	400ตึกแถว	ตึก	2. อยู่อาศัยอื่นๆ	96.00	100%	7,300	700,800	31	364,416	336,384	678,384	678,384	-	678,384	0.02			
696	70336	1311	737	บางกรวย	2. อยู่อาศัย	-	-	19.00	19.00	18,000	342,000.00	1	400ตึกแถว	ตึก	2. อยู่อาศัยอื่นๆ	96.00	100%	7,300	700,800	31	364,416	336,384	678,384	678,384	-	678,384	0.02			
- 155/80 ม.6 ตึก 2 ชั้น ขนาด 4x12ม., เลขที่ 155/81 ตึก 2 ชั้น ขนาด 4x12 ม.																														
748	5530	4101	30	บางกรวย	5. ใช้ประโยชน์หลายป	-	-	22.30	22.30	45,000	1,003,500.00	1	400ตึกแถว	ตึก	3. อื่นๆ	192.00	25%	7,300	1,401,600	26	588,672	812,928	1,816,428	454,107	-	454,107	0.30			
					2. อยู่อาศัย								400ตึกแถว	ตึก	2. อยู่อาศัยอื่นๆ	192.00	75%	7,300	1,401,600	26	588,672	812,928	1,816,428	1,362,321	-	1,362,321	0.02			
- ตึก 4 ชั้น ขนาด 4x12 ม.																														
751	66631	10842	198	บางกรวย	2. อยู่อาศัย	-	-	16.30	16.30	20,000	326,000.00	1	200บ้านแถว (ทาวน์เฮาส์)	ตึก	2. อยู่อาศัยอื่นๆ	96.00	100%	6,950	667,200	26	280,224	386,976	712,976	712,976	-	712,976	0.02			
- ตึก 2 ชั้น ขนาด 4x12 ม.																														
759	65951	10162	388	บางกรวย	2. อยู่อาศัย	-	-	27.00	27.00	10,000	270,000.00	1	520/1อาคารอยู่อาศัยรวม คร	ตึก	2. อยู่อาศัยอื่นๆ	149.40	100%	7,450	1,113,030	5	55,652	1,057,379	1,327,379	1,327,379	-	1,327,379	0.02			
760	66422	10633	389	บางกรวย	2. อยู่อาศัย	-	-	3.00	3.00	5,000	15,000.00	1	520/1อาคารอยู่อาศัยรวม คร	ตึก	2. อยู่อาศัยอื่นๆ	80.00	100%	7,450	596,000	5	29,800	566,200	581,200	581,200	-	581,200	0.02			
761	67338	11549	230	บางกรวย	2. อยู่อาศัย	-	-	72.00	72.00	18,000	1,296,000.00	1	100บ้านเดี่ยว	ตึก	2. อยู่อาศัย	336.00	100%	6,750	2,268,000	26	952,560	1,315,440	2,611,440	2,611,440	50.0	-	0.02			
762	67350	11561	227	บางกรวย	2. อยู่อาศัย	-	-	53.00	53.00	18,000	954,000.00	1	100บ้านเดี่ยว	ตึก	2. อยู่อาศัยอื่นๆ	230.40	100%	6,750	1,555,200	26	653,184	902,016	1,856,016	1,856,016	-	1,856,016	0.02			
840	66187	10398	28	บางกรวย	5. ใช้ประโยชน์หลายป	-	-	16.00	16.00	90,000	1,440,000.00	1	400ตึกแถว	ตึก	3. อื่นๆ	192.00	25%	7,300	1,401,600	46	1,065,216	336,384	1,776,384	444,096	-	444,096	0.30			
					2. อยู่อาศัย								400ตึกแถว	ตึก	2. อยู่อาศัย	192.00	75%	7,300	1,401,600	46	1,065,216	336,384	1,776,384	1,332,288	50.0	-	0.02			
841	66188	10399	27	บางกรวย	5. ใช้ประโยชน์หลายป	-	-	16.00	16.00	90,000	1,440,000.00	2	400ตึกแถว	ตึก	3. อื่นๆ	192.00	25%	7,300	1,401,600	46	1,065,216	336,384	1,776,384	444,096	-	444,096	0.30			
					2. อยู่อาศัย								400ตึกแถว	ตึก	2. อยู่อาศัยอื่นๆ	192.00	75%	7,300	1,401,600	46	1,065,216	336,384	1,776,384	1,332,288	-	1,332,288	0.02			
844	68951	5962	370	วัดชลด	5. ใช้ประโยชน์หลายป	-	1.0	19.00	119.00	25,000	2,975,000.00	1	100บ้านเดี่ยว	ตึก	2. อยู่อาศัยอื่นๆ	192.00	100%	6,750	1,296,000	31	673,920	622,080	3,597,080	3,597,080	-	3,597,080	0.02			
					3. อื่นๆ							2	400ตึกแถว	ตึก	3. อื่นๆ	42.00	100%	7,300	306,600	31	159,432	147,168	147,168	147,168	-	147,168	0.30			
					3. อื่นๆ							3	400ตึกแถว	ตึก	3. อื่นๆ	42.00	100%	7,300	306,600	31	159,432	147,168	147,168	147,168	-	147,168	0.30			
					3. อื่นๆ							4	400ตึกแถว	ตึก	3. อื่นๆ	42.00	100%	7,300	306,600	31	159,432	147,168	147,168	147,168	-	147,168	0.30			

แบบบัญชีราคาประเมินทุนทรัพย์ของที่ดินและสิ่งปลูกสร้าง พ.ศ.2565

เทศบาลเมืองบางกรวย

ราคาประเมินทุนทรัพย์ของที่ดิน										ราคาประเมินทุนทรัพย์ของสิ่งปลูกสร้าง										รวมราคาประเมินของที่ดินและสิ่งปลูกสร้าง (บาท)	ราคาประเมินของที่ดินและสิ่งปลูกสร้างตามสัดส่วนการใช้ประโยชน์ (บาท)	หักมูลค่าฐานภาษีที่ได้รับยกเว้น (ล้านบาท)	คงเหลือราคาประเมินทุนทรัพย์ที่ต้องเสียภาษี (บาท)	อัตราภาษี (ร้อยละ)				
ที่	ประเภทที่ดิน	หน้าสำรวจ	เลขที่	สถานที่ตั้ง	ลักษณะการประเมิน	จำนวนเนื้อที่ดิน			จำนวนเป็น ตร.ว.	ราคาประเมินต่อ ตร.ว. (บาท)	รวมราคาประเมินที่ดิน (บาท)	ที่	ประเภทของสิ่งปลูกสร้าง	ลักษณะสิ่งปลูกสร้าง	ลักษณะการทำประโยชน์	ขนาดพื้นที่สิ่งปลูกสร้าง (ตร.ม.)	คิดเป็นสัดส่วนตามการใช้ประโยชน์ (ร้อยละ)	ราคาประเมินต่อ ตร.ม. (บาท)	รวมราคาสิ่งปลูกสร้าง (บาท)						ค่าเสื่อม		ราคาประเมินสิ่งปลูกสร้างหลังหักค่าเสื่อม (บาท)	
						ไร่	งาน	ตร.ว.																	อายุ	คิดเป็นค่าเสื่อม (บาท)		
					3. อื่นๆ							5	400ตึกแถว	ตึก	3. อื่นๆ	42.00	100%	7,300	306,600	31	159,432	147,168	147,168	147,168	-	147,168	0.30	
					94/9-12 ตึก 1 ชั้น ขนาด 3.5*12 ม.,เลขที่ 94 ตึก 2 ชั้น 8*12 ม.												100%	-	-	-	-	-	-	-	-	-	-	-
876	10829	763	289	วัดชลด	2.อยู่อาศัยอื่นๆ	-	3.0	31.00	331.00	35,000	11,585,000.00	1	520/1อาคารอยู่อาศัยรวม คว	ตึก	2.อยู่อาศัยอื่นๆ	1,512.00	100%	7,450	11,264,400	14	2,027,592	9,236,808	20,821,808	20,821,808	-	20,821,808	0.02	
					- ตึก 5 ชั้น ขนาด 14x28 ม. ใต้เสา 72 ห้อง พื้นที่ 21x72 ม.																							
888	550	8133	371	วัดชลด	4.ว่างเปล่า	-	2.0	35.00	235.00	18,500	4,347,500.00				4.ว่างเปล่า		100%	-	-		-	-	4,347,500	4,347,500	-	4,347,500	0.30	
889	14757	1080	599	วัดชลด	4.ว่างเปล่า	-	1.0	66.40	166.40	25,000	4,160,000.00				4.ว่างเปล่า		100%	-	-		-	-	4,160,000	4,160,000	-	4,160,000	0.30	
890	22033	1558	199	วัดชลด	3. อื่นๆ	-	-	2.00	2.00	20,000	40,000.00		ถนนส่วนบุคคล		3. อื่นๆ		100%	-	-		-	-	40,000	40,000	-	40,000	0.30	
891	22036	1555	196	วัดชลด	3. อื่นๆ	-	-	4.00	4.00	20,000	80,000.00		ถนนส่วนบุคคล		3. อื่นๆ		100%	-	-		-	-	80,000	80,000	-	80,000	0.30	
892	22041	1543	184	วัดชลด	3. อื่นๆ	-	-	4.00	4.00	20,000	80,000.00		ถนนส่วนบุคคล		3. อื่นๆ		100%	-	-		-	-	80,000	80,000	-	80,000	0.30	
893	22046	1547	188	วัดชลด	4.ว่างเปล่า	-	2.0	-	200.00	20,000	4,000,000.00				4.ว่างเปล่า		100%	-	-		-	-	4,000,000	4,000,000	-	4,000,000	0.30	
894	22048	1628	81	วัดชลด	3. อื่นๆ	-	-	48.60	48.60	20,000	972,000.00		ถนนส่วนบุคคล		3. อื่นๆ		100%	-	-		-	-	972,000	972,000	-	972,000	0.30	
895	22210	1565	206	วัดชลด	3. อื่นๆ	-	-	8.00	8.00	10,000	80,000.00		ถนนส่วนบุคคล		3. อื่นๆ		100%	-	-		-	-	80,000	80,000	-	80,000	0.30	
896	26015	1849	208	วัดชลด	4.ว่างเปล่า	-	1.0	-	100.00	20,000	2,000,000.00				4.ว่างเปล่า		100%	-	-		-	-	2,000,000	2,000,000	-	2,000,000	0.30	
897	2278	7884	101	วัดชลด	2.อยู่อาศัย	-	-	90.00	90.00	35,000	3,150,000.00	1	100บ้านเดี่ยว	ตึก	2.อยู่อาศัยอื่นๆ	408.00	100%	6,750	2,754,000	20	826,200	1,927,800	5,077,800	5,077,800	-	5,077,800	0.02	
898	42661	3738	102	วัดชลด	2.อยู่อาศัย	-	-	51.10	51.10	35,000	1,788,500.00		ปลูกพร้อมแปลง		2.อยู่อาศัยอื่นๆ		100%	-	-		-	-	1,788,500	1,788,500	-	1,788,500	0.02	
899	53759	4540	75	วัดชลด	3. อื่นๆ	-	1.0	45.00	145.00	10,000	1,450,000.00		ถนนส่วนบุคคล		3. อื่นๆ		100%	-	-		-	-	1,450,000	1,450,000	-	1,450,000	0.30	
900	83142	8767	79	วัดชลด	3. อื่นๆ	-	-	9.00	9.00	20,000	180,000.00		ถนนส่วนบุคคล		3. อื่นๆ		100%	-	-		-	-	180,000	180,000	-	180,000	0.30	
901	83143	8768	80	วัดชลด	3. อื่นๆ	-	-	10.00	10.00	20,000	200,000.00		ถนนส่วนบุคคล		3. อื่นๆ		100%	-	-		-	-	200,000	200,000	-	200,000	0.30	
902	89864	14407	78	บางกรวย	3. อื่นๆ	-	-	11.00	11.00	20,000	220,000.00		ถนนส่วนบุคคล		3. อื่นๆ		100%	-	-		-	-	220,000	220,000	-	220,000	0.30	
903	84995	10183	86	วัดชลด	2.อยู่อาศัย	-	2.0	35.00	235.00	35,000	8,225,000.00	2	100บ้านเดี่ยว	ตึก	2.อยู่อาศัยอื่นๆ	160.00	100%	6,750	1,080,000	30	540,000	540,000	8,765,000	8,765,000	-	8,765,000	0.02	
904	84996	10184	85	วัดชลด	2.อยู่อาศัย	-	1.0	3.00	103.00	35,000	3,605,000.00	3	100บ้านเดี่ยว	ตึก	2.อยู่อาศัยอื่นๆ	160.00	100%	6,750	1,080,000	30	540,000	540,000	4,145,000	4,145,000	-	4,145,000	0.02	
905	85015	10203	122	วัดชลด	5.ใช้ประโยชน์หลายป	-	-	23.00	23.00	50,000	1,150,000.00	4	400ตึกแถว	ตึก	3. อื่นๆ	144.00	33.33%	7,300	1,051,200	33	588,672	462,528	1,612,528	537,456	-	537,456	0.30	
					2.อยู่อาศัย								400ตึกแถว	ตึก	2.อยู่อาศัยอื่นๆ	144.00	66.67%	7,300	1,051,200	33	588,672	462,528	1,612,528	1,075,072	-	1,075,072	0.02	
902	65269	9480	156	บางกรวย	3. อื่นๆ	-	-	56.00	56.00	4,500	252,000.00	1	ถนนส่วนบุคคล		3. อื่นๆ		100%	-	-		-	-	252,000	252,000	-	252,000	0.30	
924	67389	11600	155	บางกรวย	2.อยู่อาศัย	-	1.0	24.00	124.00	6,500	806,000.00	1					0%	-	-		-	-	806,000	-	-	-	-	
					2.อยู่อาศัย	-	-	62.00	62.00	6,500	403,000.00	1	100บ้านเดี่ยว	ไม้	2.อยู่อาศัยอื่นๆ	160.00	100%	6,750	1,080,000	32	1,004,400	75,600	478,600	478,600	-	478,600	0.02	
					2.อยู่อาศัย	-	-	62.00	62.00	6,500	403,000.00	2	100บ้านเดี่ยว	ตึก	2.อยู่อาศัยอื่นๆ	144.00	100%	6,750	972,000	32	524,880	447,120	850,120	850,120	-	850,120	0.02	
910	70069	856	566	บางกรวย	5.ใช้ประโยชน์หลายป	-	-	29.00	29.00	20,000	580,000.00	1	400ตึกแถว	ตึก	3. อื่นๆ	273.00	50%	7,300	1,992,900	36	1,235,598	757,302	1,337,302	668,651	-	668,651	0.30	
					2.อยู่อาศัย								400ตึกแถว	ตึก	2.อยู่อาศัย	273.00	50%	7,300	1,992,900	36	1,235,598	757,302	1,337,302	668,651	50.0	-	0.02	
					- ตึก 2 ชั้น ขนาด 6.5x21 ม.																							
915	74560	6819	85	วัดชลด	5.ใช้ประโยชน์หลายป	-	-	53.00	53.00	45,000	2,385,000.00	1	400ตึกแถว	ตึก	3. อื่นๆ	216.00	33.33%	7,300	1,576,800	36	977,616	599,184	2,984,184	994,629	-	994,629	0.30	
					2.อยู่อาศัย								400ตึกแถว	ตึก	2.อยู่อาศัยอื่นๆ	216.00	66.67%	7,300	1,576,800	36	977,616	599,184	2,984,184	1,989,555	-	1,989,555	0.02	
					-136/19 ตึก 3 ชั้น ขนาด 6x12 ม. (สามชั้นเจริญกิจ)																							
926	74375	6634	3	วัดชลด	4.ว่างเปล่า	-	1.0	-	100.00	22,000	2,200,000.00	1			4.ว่างเปล่า		100%	-	-		-	-	2,200,000	2,200,000	-	2,200,000	0.30	

แบบบัญชีราคาประเมินทุนทรัพย์ของที่ดินและสิ่งปลูกสร้าง พ.ศ.2565

เทศบาลเมืองบางกรวย

ราคาประเมินทุนทรัพย์ของที่ดิน										ราคาประเมินทุนทรัพย์ของสิ่งปลูกสร้าง										รวมราคาประเมินของที่ดินและสิ่งปลูกสร้าง (บาท)	ราคาประเมินของที่ดินและสิ่งปลูกสร้างตามสัดส่วนการใช้ประโยชน์ (บาท)	หักมูลค่าฐานภาษีที่ได้รับยกเว้น (ล้านบาท)	คงเหลือราคาประเมินทุนทรัพย์ที่ต้องเสียภาษี (บาท)	อัตราภาษี (ร้อยละ)				
ที่	ประเภทที่ดิน	หน้าสำรวจ	เลขที่	สถานที่ตั้ง	ลักษณะการใช้ประโยชน์	จำนวนเนื้อที่ดิน			จำนวนเป็น ตร.ว.	ราคาประเมินต่อ ตร.ว. (บาท)	รวมราคาประเมินที่ดิน (บาท)	ที่	ประเภทของสิ่งปลูกสร้าง	ลักษณะสิ่งปลูกสร้าง	ลักษณะการทำประโยชน์	ขนาดพื้นที่สิ่งปลูกสร้าง (ตร.ม.)	คิดเป็นสัดส่วนตามการใช้ประโยชน์ (ร้อยละ)	ราคาประเมินต่อ ตร.ม. (บาท)	รวมราคาสิ่งปลูกสร้าง (บาท)						ค่าเสื่อม		ราคาประเมินสิ่งปลูกสร้างหลังหักค่าเสื่อม (บาท)	
						ไร่	งาน	ตร.ว.												อายุ	คิดเป็นค่าเสื่อม							
944	65573	9784	51	บางกรวย	2.อยู่อาศัย	-	-	20.00	20.00	20,000	400,000.00	1	520/1อาคารอยู่อาศัยรวม. คร	ตึก	2.อยู่อาศัยอื่นๆ	1,040.00	100%	7,450	7,748,000	3	232,440	7,515,560	7,915,560	7,915,560	-	7,915,560	0.02	
945	65638	9849	26	บางกรวย	2.อยู่อาศัย	-	-	12.00	12.00	20,000	240,000.00	1					100%	-	-	-	-	240,000	240,000	-	240,000	0.02		
946	68771	12982	27	บางกรวย	2.อยู่อาศัย	-	-	21.00	21.00	20,000	420,000.00	1					100%	-	-	-	-	420,000	420,000	-	420,000	0.02		
995	69658	385	859	บางกรวย	2.อยู่อาศัย	-	-	51.00	51.00	6,500	331,500.00	1	520/1อาคารอยู่อาศัยรวม. คร	ตึก	2.อยู่อาศัยอื่นๆ	324.00	100%	7,450	2,413,800	18	627,588	1,786,212	2,117,712	2,117,712	-	2,117,712	0.02	
996	70618	1609	858	บางกรวย	2.อยู่อาศัย	-	-	50.00	50.00	6,500	325,000.00						100%	-	-	-	-	325,000	325,000	-	325,000	0.02		
1042	35003	3278	340	บางกรวย	2.อยู่อาศัยอื่นๆ	-	-	8.00	8.00	28,000	224,000.00	1	200บ้านแถว (ทราบนาย)	ตึก	2.อยู่อาศัยอื่นๆ	96.00	100%	6,950	667,200	36	413,664	253,536	477,536	477,536	-	477,536	0.02	
1043	35429	3506	453	บางกรวย	2.อยู่อาศัยอื่นๆ	-	-	7.00	7.00	28,000	196,000.00	1					100%	-	-	-	-	196,000	196,000	-	196,000	0.02		
1044	34774	3306	341	บางกรวย	2.อยู่อาศัยอื่นๆ	-	-	2.00	2.00	28,000	56,000.00	1					100%	-	-	-	-	56,000	56,000	-	56,000	0.02		
1135	16975	1210	354	วัดชลอ	2.อยู่อาศัย	-	-	33.20	33.20	25,000	830,000.00	1	200บ้านแถว (ทราบนาย)	ตึก	2.อยู่อาศัยอื่นๆ	144.00	100%	6,950	1,000,800	21	320,256	680,544	1,510,544	1,510,544	-	1,510,544	0.02	
1136	41436	3702	472	วัดชลอ	2.อยู่อาศัย	-	-	23.60	23.60	35,000	826,000.00	2	400ตึกแถว	ตึก	2.อยู่อาศัยอื่นๆ	144.00	100%	7,300	1,051,200	11	126,144	925,056	1,751,056	1,751,056	-	1,751,056	0.02	
1149	29790	5966	1481	บางกรวย	2.อยู่อาศัย	-	-	22.30	22.30	18,000	401,400.00	1	200บ้านแถว (ทราบนาย)	ตึก	2.อยู่อาศัย	96.00	100%	6,950	667,200	31	346,944	320,256	721,656	721,656	50.0	-	0.02	
1150	40660	3643	664	วัดชลอ	2.อยู่อาศัย	-	-	78.90	78.90	35,000	2,761,500.00	1	100บ้านเดี่ยว	ตึก	2.อยู่อาศัยอื่นๆ	128.00	100%	6,750	864,000	6	51,840	812,160	3,573,660	3,573,660	-	3,573,660	0.02	
1207	12116	5231	127	บางกรวย	5.ใช้ประโยชน์หลายป	-	-	16.00	16.00	20,000	320,000.00	1	200บ้านแถว (ทราบนาย)	ตึก	3.อื่นๆ	168.00	33.33%	6,950	1,167,600	24	443,688	723,912	1,043,912	347,936	-	347,936	0.30	
1240	10391	5003	1016	บางกรวย	5.ใช้ประโยชน์หลายป	-	-	19.50	19.50	18,000	351,000.00	1	400ตึกแถว	ตึก	3.อื่นๆ	96.00	50%	7,300	700,800	22	238,272	462,528	813,528	406,764	-	406,764	0.30	
1339	30720	6032	1467	บางกรวย	3.อื่นๆ	-	-	28.30	28.30	18,000	509,400.00	1	ถนนส่วนบุคคล		3.อื่นๆ		100%	-	-	-	-	509,400	509,400	-	509,400	0.30		
1340	30722	6034	1469	บางกรวย	2.อยู่อาศัย	-	1.0	11.70	111.70	18,000	2,010,600.00	1	100บ้านเดี่ยว	ตึกครึ่งไม้	2.อยู่อาศัย	96.00	100%	6,750	648,000	21	518,400	129,600	2,140,200	2,140,200	50.0	-	0.02	
1346	68876	5887	34	วัดชลอ	2.อยู่อาศัย	-	1.0	66.00	166.00	14,000	2,324,000.00						100%	-	-	-	-	2,324,000	2,324,000	-	2,324,000	-		
1348	31528	2368	491	บางกรวย	5.ใช้ประโยชน์หลายป	-	-	19.00	19.00	28,000	532,000.00	1	400ตึกแถว	ตึก	3.อื่นๆ	340.00	50%	7,300	2,482,000	5	124,100	2,357,900	2,889,900	1,444,950	-	1,444,950	0.30	

แบบบัญชีราคาประเมินทุนทรัพย์ของที่ดินและสิ่งปลูกสร้าง พ.ศ.2565

เทศบาลเมืองบางกรวย

ราคาประเมินทุนทรัพย์ของที่ดิน										ราคาประเมินทุนทรัพย์ของสิ่งปลูกสร้าง										รวมราคาประเมินของที่ดินและสิ่งปลูกสร้าง (บาท)	ราคาประเมินของที่ดินและสิ่งปลูกสร้างตามสัดส่วนการใช้ประโยชน์ (บาท)	หักมูลค่าฐานภาษีที่ได้รับยกเว้น (ล้านบาท)	คงเหลือราคาประเมินทุนทรัพย์ที่ต้องเสียภาษี (บาท)	อัตราภาษี (ร้อยละ)				
ที่	ประเภทที่ดิน	หน้าสำรวจ	เลขที่	สถานที่ตั้ง	ลักษณะการใช้ประโยชน์	จำนวนเนื้อที่ดิน			ราคาประเมินต่อ ตร.ว.	รวมราคาประเมินที่ดิน (บาท)	ที่	ประเภทของสิ่งปลูกสร้าง	ลักษณะสิ่งปลูกสร้าง	ลักษณะการทำประโยชน์	ขนาดพื้นที่สิ่งปลูกสร้าง (ตร.ม.)	คิดเป็นสัดส่วนตามการใช้ประโยชน์ (ร้อยละ)	ราคาประเมินต่อ ตร.ม. (บาท)	รวมราคาสิ่งปลูกสร้าง (บาท)	ค่าเสื่อม						ราคาประเมินสิ่งปลูกสร้างหลังหักค่าเสื่อม (บาท)			
						ไร่	งาน	ตร.ว.											อายุ							คิดเป็นค่าเสื่อม		
1533	14593	771	678	บางกรวย	3. อื่นๆ	-	1.0	-	100.00	50,000	5,000,000.00	-	-	3. อื่นๆ	-	100%	-	-	-	-	-	-	5,000,000	5,000,000	-	5,000,000	0.30	
1534	30927	2236	675	บางกรวย	3. อื่นๆ	-	-	25.00	25.00	50,000	1,250,000.00	2	400ตึกแถว	ตึก	3. อื่นๆ	96.00	100%	7,300	700,800	19	196,224	504,576	1,754,576	1,754,576	-	1,754,576	0.30	
1535	30930	2245	652	บางกรวย	2. อยู่อาศัยอื่นๆ	-	2.0	10.00	210.00	24,500	5,145,000.00	3	520/อาคารอยู่อาศัยรวม, คว	ตึก	2. อยู่อาศัยอื่นๆ	375.00	100%	7,450	2,793,750	19	782,250	2,011,500	7,156,500	7,156,500	-	7,156,500	0.02	
1537	40048	3314	179	วัดชลอ	4. วังเปล่า	-	2.0	65.80	265.80	10,000	2,658,000.00	1	-	-	4. วังเปล่า	-	100%	-	-	-	-	-	-	2,658,000	2,658,000	-	2,658,000	0.30
1538	40049	3315	180	วัดชลอ	4. วังเปล่า	-	-	68.10	68.10	5,000	340,500.00	1	-	-	4. วังเปล่า	-	100%	-	-	-	-	-	-	340,500	340,500	-	340,500	0.30
1539	24798	2018	93	บางโอ	4. วังเปล่า	1.0	1.0	29.00	529.00	4,000	2,116,000.00	1	-	-	4. วังเปล่า	-	100%	-	-	-	-	-	-	2,116,000	2,116,000	-	2,116,000	0.30
1569	66470	10681	795	บางกรวย	4. วังเปล่า	-	-	22.00	22.00	18,000	396,000.00	1	-	-	4. วังเปล่า	-	100%	-	-	-	-	-	-	396,000	396,000	-	396,000	0.30
1626	70414	1381	951	บางกรวย	5. ใช้ประโยชน์หลายป	-	-	14.00	14.00	18,000	252,000.00	1	200บ้านแถว (ทราวน์เฮาส์)	ตึก	3. อื่นๆ	96.00	50%	6,950	667,200	39	453,696	213,504	465,504	232,752	-	232,752	0.30	
					2. อยู่อาศัย	-	-	-	-	-	-		200บ้านแถว (ทราวน์เฮาส์)	ตึก	2. อยู่อาศัยอื่นๆ	96.00	50%	6,950	667,200	39	453,696	213,504	465,504	232,752	-	232,752	0.02	
					156/4 ตึก 2 ชั้น ขนาด 4*12 ม.	-	-	-	-	-	-		-	-	-	-	-	-	-	-	-	-	-	-	-	-	-	
1645	32926	2597	412	บางกรวย	5. ใช้ประโยชน์หลายป	-	-	17.00	17.00	45,000	765,000.00	1	400ตึกแถว	ตึก	3. อื่นๆ	144.00	33.33%	7,300	1,051,200	31	546,624	504,576	1,269,576	423,150	-	423,150	0.30	
					2. อยู่อาศัย	-	-	-	-	-	-		400ตึกแถว	ตึก	2. อยู่อาศัย	144.00	66.67%	7,300	1,051,200	31	546,624	504,576	1,269,576	846,426	50.0	-	0.02	
1646	74460	6719	376	วัดชลอ	5. ใช้ประโยชน์หลายป	-	-	47.00	47.00	20,000	940,000.00	1	100บ้านเดี่ยว	ตึก	3. อื่นๆ	216.00	50%	6,750	1,458,000	32	787,320	670,680	1,610,680	805,340	-	805,340	0.30	
					2. อยู่อาศัย	-	-	-	-	-	-		100บ้านเดี่ยว	ตึก	2. อยู่อาศัยอื่นๆ	216.00	50%	6,750	1,458,000	32	787,320	670,680	1,610,680	805,340	-	805,340	0.02	
					134/79 ตึก 2 ชั้น ขนาด 12*9 ม.	-	-	-	-	-	-		-	-	-	-	-	-	-	-	-	-	-	-	-	-	-	
1647	34919	3439	53	บางกรวย	5. ใช้ประโยชน์หลายป	-	-	2.00	2.00	18,000	36,000.00		-	-	-	0%	-	-	-	-	-	-	-	36,000	-	-	-	
1648	34932	3428	109	บางกรวย	5. ใช้ประโยชน์หลายป	-	-	3.20	3.20	18,000	57,600.00		-	-	-	0%	-	-	-	-	-	-	-	57,600	-	-	-	
1649	34962	3415	52	บางกรวย	5. ใช้ประโยชน์หลายป	-	-	11.40	11.40	18,000	205,200.00		-	-	-	0%	-	-	-	-	-	-	-	205,200	-	-	-	
					3. อื่นๆ	-	-	-	16.60	18,000	298,800.00	1	400ตึกแถว	ตึก	3. อื่นๆ	144.00	33.33%	7,300	1,051,200	31	546,624	504,576	803,376	267,765	-	267,765	0.30	
					2. อยู่อาศัย	-	-	-	-	-	-		400ตึกแถว	ตึก	2. อยู่อาศัย	144.00	66.67%	7,300	1,051,200	31	546,624	504,576	803,376	535,611	50.0	-	0.02	
					64/32 ตึก 3 ชั้น 4*12 ม.	-	-	-	-	-	-		-	-	-	-	-	-	-	-	-	-	-	-	-	-	-	
1653	64258	8686	559	บางกรวย	5. ใช้ประโยชน์หลายป	-	-	17.00	17.00	18,000	306,000.00	1	200บ้านแถว (ทราวน์เฮาส์)	ตึก	3. อื่นๆ	96.00	50%	6,950	667,200	31	346,944	320,256	626,256	313,128	-	313,128	0.30	
					2. อยู่อาศัย	-	-	-	-	-	-		200บ้านแถว (ทราวน์เฮาส์)	ตึก	2. อยู่อาศัย	96.00	50%	6,950	667,200	31	346,944	320,256	626,256	313,128	50.0	-	0.02	
1663	66834	11045	593	บางกรวย	5. ใช้ประโยชน์หลายป	-	-	48.00	48.00	18,000	864,000.00	1	100บ้านเดี่ยว	ตึก	3. อื่นๆ	80.00	50%	6,750	540,000	31	280,800	259,200	1,123,200	561,600	-	561,600	0.30	
					2. อยู่อาศัย	-	-	-	-	-	-		100บ้านเดี่ยว	ตึก	2. อยู่อาศัย	80.00	50%	6,750	540,000	31	280,800	259,200	1,123,200	561,600	50.0	-	0.02	
1701	4088	3958	114	บางกรวย	3. อื่นๆ	-	-	3.70	3.70	45,000	166,500.00	1	511/2อาคารพาณิชย์กรม ปร	ตึก	3. อื่นๆ	144.00	100%	7,550	1,087,200	29	521,856	565,344	731,844	731,844	-	731,844	0.30	
1702	4533	4005	96	บางกรวย	3. อื่นๆ	-	-	14.00	14.00	45,000	630,000.00	1	-	-	3. อื่นๆ	-	100%	-	-	-	-	-	630,000	630,000	-	630,000	0.30	
					- ให้เช่าร้านรับรมย์ ตึก 3 ชั้น 4x12 ม.	-	-	-	-	-	-		-	-	-	-	-	-	-	-	-	-	-	-	-	-	-	
1709	31926	2038	269	วัดชลอ	5. ใช้ประโยชน์หลายป	-	-	20.80	20.80	45,000	936,000.00	1	400ตึกแถว	ตึก	3. อื่นๆ	144.00	33.33%	7,300	1,051,200	11	126,144	925,056	1,861,056	620,290	-	620,290	0.30	
					2. อยู่อาศัย	-	-	-	-	-	-		400ตึกแถว	ตึก	2. อยู่อาศัยอื่นๆ	144.00	66.67%	7,300	1,051,200	11	126,144	925,056	1,861,056	1,240,766	-	1,240,766	0.02	
1710	65813	10024	6	บางกรวย	2. อยู่อาศัย	-	-	48.00	48.00	18,000	864,000.00	1	100บ้านเดี่ยว	ตึก	2. อยู่อาศัย	48.00	100%	6,750	324,000	26	136,080	187,920	1,051,920	1,051,920	50.0	-	0.02	
					89/3 ม.1 ตึก 3 ชั้น ขนาด 4*12 ม., 112/1 ม.5 ตึก 1 ชั้น 4*12 ม.	-	-	-	-	-	-		-	-	-	-	-	-	-	-	-	-	-	-	-	-	-	
1754	62511	5826	877	วัดชลอ	5. ใช้ประโยชน์หลายป	-	-	7.70	7.70	45,000	346,500.00	1	400ตึกแถว	ตึก	3. อื่นๆ	56.00	50%	7,300	408,800	46	310,688	98,112	444,612	222,306	-	222,306	0.30	

แบบบัญชีราคาประเมินทุนทรัพย์ของที่ดินและสิ่งปลูกสร้าง พ.ศ.2565

เทศบาลเมืองบางกรวย

ราคาประเมินทุนทรัพย์ของที่ดิน										ราคาประเมินทุนทรัพย์ของสิ่งปลูกสร้าง										รวมราคาประเมินของที่ดินและสิ่งปลูกสร้าง (บาท)	ราคาประเมินของที่ดินและสิ่งปลูกสร้างตามสัดส่วนการใช้ประโยชน์ (บาท)	หักมูลค่าฐานภาษีที่ได้รับยกเว้น (ล้านบาท)	คงเหลือราคาประเมินทุนทรัพย์ที่ต้องเสียภาษี (บาท)	อัตราภาษี (ร้อยละ)				
ที่	ประเภทที่ดิน	หน้าสำรวจ	เลขที่	สถานที่ตั้ง	ลักษณะการใช้ประโยชน์	จำนวนเนื้อที่ดิน			จำนวนเป็น ตร.ว.	ราคาประเมินต่อ ตร.ว. (บาท)	รวมราคาประเมินที่ดิน (บาท)	ที่	ประเภทของสิ่งปลูกสร้าง	ลักษณะสิ่งปลูกสร้าง	ลักษณะการทำประโยชน์	ขนาดพื้นที่สิ่งปลูกสร้าง (ตร.ม.)	คิดเป็นสัดส่วนตามการใช้ประโยชน์ (ร้อยละ)	ราคาประเมินต่อ ตร.ม. (บาท)	รวมราคาสิ่งปลูกสร้าง (บาท)						ค่าเสื่อม		ราคาประเมินสิ่งปลูกสร้างหลังหักค่าเสื่อม (บาท)	
						ไร่	งาน	ตร.ว.																	อายุ	คิดเป็นค่าเสื่อม (บาท)		
					2.อยู่อาศัยอื่นๆ							400	ตึกแถว	ตึก	2.อยู่อาศัยอื่นๆ	56.00	50%	7,300	408,800	46	310,688	98,112	444,612	222,306	-	222,306	0.02	
					ตึก 2 ชั้น ขนาด 3.5*8 ม.																							
1772	85299	10487	74	วัดชอล	5.ใช้ประโยชน์หลายป	-	-	45.00	45.00	45,000	2,025,000.00	1	400	ตึกแถว	ตึก	3.อื่นๆ	192.00	25%	7,300	1,401,600	31	728,832	672,768	2,697,768	674,442	-	674,442	0.30
					2.อยู่อาศัย																							
1773	85300	10488	75	วัดชอล	5.ใช้ประโยชน์หลายป	-	-	44.00	44.00	45,000	1,980,000.00	1	400	ตึกแถว	ตึก	3.อื่นๆ	192.00	25%	7,300	1,401,600	31	728,832	672,768	2,652,768	663,192	-	663,192	0.30
					2.อยู่อาศัย																							
1774	85301	10489	76	วัดชอล	5.ใช้ประโยชน์หลายป	-	-	43.00	43.00	45,000	1,935,000.00	1	400	ตึกแถว	ตึก	3.อื่นๆ	192.00	25%	7,300	1,401,600	31	728,832	672,768	2,607,768	651,942	-	651,942	0.30
					2.อยู่อาศัย																							
					64/14-16 ม.3 ตึก 4 ชั้น ขนาด 4*12 ม.																							
1775	83717	9342	435	บางกรวย	3.อื่นๆ	-	-	1.0	7.00	107.00	45,000	1	501	คลังสินค้า พ.ท.ไม่เกิน 30	ตึก	3.อื่นๆ	68.00	100%	5,400	367,200	35	220,320	146,880	4,961,880	4,961,880	-	4,961,880	0.30
1776	83718	9343	434	บางกรวย	5.ใช้ประโยชน์หลายป	-	-	-	99.00	99.00	45,000	1	100	บ้านเดี่ยว	ตึกครึ่งไม้	3.อื่นๆ	240.00	50%	6,750	1,620,000	35	1,377,000	243,000	4,698,000	2,349,000	-	2,349,000	0.30
					2.อยู่อาศัย																							
					62/4 ตึก/ไม้ 2 ชั้น ขนาด 10*12 ม.																							
1803	2791	3585	899	บางกรวย	4.ว่างเปล่า	-	-	20.00	20.00	4,500	90,000.00	1																
1804	2792	3586	900	บางกรวย	4.ว่างเปล่า	-	-	20.00	20.00	4,500	90,000.00	1																
1805	2794	3588	902	บางกรวย	4.ว่างเปล่า	-	-	20.00	20.00	4,500	90,000.00	1																
1806	2795	3589	903	บางกรวย	4.ว่างเปล่า	-	-	20.00	20.00	4,500	90,000.00	1																
1807	70041	807	262	บางกรวย	3.อื่นๆ	-	-	68.00	68.00	20,000	1,360,000.00	1																
1808	70042	808	261	บางกรวย	3.อื่นๆ	-	-	67.00	67.00	20,000	1,340,000.00	1																
1809	70045	811	258	บางกรวย	3.อื่นๆ	-	-	62.00	62.00	20,000	1,240,000.00	1																
1810	71869	2952	269	บางกรวย	3.อื่นๆ	-	-	1.0	44.00	144.00	20,000	1																
					โรงเรียนศึกษานิตยิต (อาคารประเมินใน นางณณิ อุคมนตรี)																							
1825	70831	1819	620	บางกรวย	3.อื่นๆ	-	-	60.00	60.00	9,000	540,000.00	1		ถนนส่วนบุคคล	3.อื่นๆ		100%	-	-									
					- ถนนส่วนบุคคล																							
1832	42238	1592	37	บางกรวย	5.ใช้ประโยชน์หลายป	-	-	98.40	98.40	45,000	4,428,000.00	1																
					2.อยู่อาศัย																							
					3.อื่นๆ																							
					3.อื่นๆ																							
					ตึก 2 ชั้น ขนาด 7.5*8 ม.																							
1861	31923	2035	266	วัดชอล	5.ใช้ประโยชน์หลายป	-	-	17.90	17.90	45,000	805,500.00	1	400	ตึกแถว	ตึก	3.อื่นๆ	144.00	33.33%	7,300	1,051,200	10	105,120	946,080	1,751,580	583,802	-	583,802	0.30
					2.อยู่อาศัย																							
					- 89/6 ตึก 3 ชั้น ขนาด 4*12 ม.																							
1866	62512	5827	878	วัดชอล	5.ใช้ประโยชน์หลายป	-	-	7.00	7.00	45,000	315,000.00	1	400	ตึกแถว	ตึก	3.อื่นๆ	42.00	50%	7,300	306,600	41	220,752	85,848	400,848	200,424	-	200,424	0.30
					2.อยู่อาศัย																							
					56/4 ตึก 2 ชั้น ขนาด 3*7 ม. (ร้านตุ๊กตา บิวตี้ ซาลอน)																							
1934	64470	8898	384	บางกรวย	5.ใช้ประโยชน์หลายป	-	-	15.00	15.00	50,000	750,000.00	1	400	ตึกแถว	ตึก	3.อื่นๆ	96.00	50%	7,300	700,800	40	490,560	210,240	960,240	480,120	-	480,120	0.30
					2.อยู่อาศัย																							

แบบบัญชีราคาประเมินทุนทรัพย์ของที่ดินและสิ่งปลูกสร้าง พ.ศ.2565

เทศบาลเมืองบางกรวย

ราคาประเมินทุนทรัพย์ของที่ดิน										ราคาประเมินทุนทรัพย์ของสิ่งปลูกสร้าง										รวมราคาประเมินของที่ดินและสิ่งปลูกสร้าง (บาท)	ราคาประเมินของที่ดินและสิ่งปลูกสร้างตามสัดส่วนการใช้ประโยชน์ (บาท)	หักมูลค่าฐานภาษีที่ได้รับยกเว้น (ล้านบาท)	คงเหลือราคาประเมินทุนทรัพย์ที่ต้องเสียภาษี (บาท)	อัตราภาษี (ร้อยละ)				
ที่	ประเภทที่ดิน	หน้าสำรวจ	เลขที่	สถานที่ตั้ง	ลักษณะการทำประโยชน์	จำนวนเนื้อที่ดิน			จำนวนเป็น ตร.ว.	ราคาประเมินต่อ ตร.ว. (บาท)	รวมราคาประเมินที่ดิน (บาท)	ที่	ประเภทของสิ่งปลูกสร้าง	ลักษณะสิ่งปลูกสร้าง	ลักษณะการทำประโยชน์	ขนาดพื้นที่สิ่งปลูกสร้าง (ตร.ม.)	คิดเป็นสัดส่วนตามการใช้ประโยชน์ (ร้อยละ)	ราคาประเมินต่อ ตร.ม. (บาท)	รวมราคาสิ่งปลูกสร้าง (บาท)						ค่าเสื่อม		ราคาประเมินสิ่งปลูกสร้างหลังหักค่าเสื่อม (บาท)	
						ไร่	งาน	ตร.ว.																	อายุโรงเรือน (ปี)	คิดเป็นค่าเสื่อม (บาท)		
					2.อยู่อาศัย							400	ตึกแถว	ตึก	2.อยู่อาศัยอื่นๆ	144.00	66.67%	7,300	1,051,200	18	273,312	777,888	855,888	570,621	-	570,621	0.02	
	5/190				3.อื่นๆ	-	-	12.00	12.00	6,500	78,000.00	15	400	ตึกแถว	ตึก	3.อื่นๆ	144.00	33.33%	7,300	1,051,200	18	273,312	777,888	855,888	285,267	-	285,267	0.30
					2.อยู่อาศัย							400	ตึกแถว	ตึก	2.อยู่อาศัยอื่นๆ	144.00	66.67%	7,300	1,051,200	18	273,312	777,888	855,888	570,621	-	570,621	0.02	
	5/191				3.อื่นๆ	-	-	12.00	12.00	6,500	78,000.00	16	400	ตึกแถว	ตึก	3.อื่นๆ	144.00	33.33%	7,300	1,051,200	18	273,312	777,888	855,888	285,267	-	285,267	0.30
					2.อยู่อาศัย							400	ตึกแถว	ตึก	2.อยู่อาศัยอื่นๆ	144.00	66.67%	7,300	1,051,200	18	273,312	777,888	855,888	570,621	-	570,621	0.02	
	อื่นๆ				3.อื่นๆ	-	-	81.00	81.00	6,500	526,500.00		สถานโดยรอบ	3.อื่นๆ		100%	-	-	-	-	18	-	-	526,500	526,500	-	526,500	0.30
2028	66924	11135	541	บางกรวย	5.ใช้ประโยชน์หลายป	1.0	-	93.00	493.00	30,000	14,790,000.00					0%	-	-	-	-	-	-	14,790,000	-	-	-	-	-
	5/152				3.อื่นๆ	-	-	12.00	12.00	30,000	360,000.00	17	400	ตึกแถว	ตึก	3.อื่นๆ	144.00	33.33%	7,300	1,051,200	18	273,312	777,888	1,137,888	379,258	-	379,258	0.30
													400	ตึกแถว	ตึก	2.อยู่อาศัยอื่นๆ	144.00	66.67%	7,300	1,051,200	18	273,312	777,888	1,137,888	758,630	-	758,630	0.02
	5/153				3.อื่นๆ	-	-	12.00	12.00	30,000	360,000.00	18	400	ตึกแถว	ตึก	3.อื่นๆ	144.00	33.33%	7,300	1,051,200	18	273,312	777,888	1,137,888	379,258	-	379,258	0.30
													400	ตึกแถว	ตึก	2.อยู่อาศัยอื่นๆ	144.00	66.67%	7,300	1,051,200	18	273,312	777,888	1,137,888	758,630	-	758,630	0.02
	5/154				3.อื่นๆ	-	-	12.00	12.00	30,000	360,000.00	19	400	ตึกแถว	ตึก	3.อื่นๆ	144.00	33.33%	7,300	1,051,200	18	273,312	777,888	1,137,888	379,258	-	379,258	0.30
													400	ตึกแถว	ตึก	2.อยู่อาศัยอื่นๆ	144.00	66.67%	7,300	1,051,200	18	273,312	777,888	1,137,888	758,630	-	758,630	0.02
	5/155				3.อื่นๆ	-	-	12.00	12.00	30,000	360,000.00	20	400	ตึกแถว	ตึก	3.อื่นๆ	144.00	33.33%	7,300	1,051,200	18	273,312	777,888	1,137,888	379,258	-	379,258	0.30
													400	ตึกแถว	ตึก	2.อยู่อาศัยอื่นๆ	144.00	66.67%	7,300	1,051,200	18	273,312	777,888	1,137,888	758,630	-	758,630	0.02
	5/156				3.อื่นๆ	-	-	12.00	12.00	30,000	360,000.00	21	400	ตึกแถว	ตึก	3.อื่นๆ	144.00	33.33%	7,300	1,051,200	18	273,312	777,888	1,137,888	379,258	-	379,258	0.30
													400	ตึกแถว	ตึก	2.อยู่อาศัยอื่นๆ	144.00	66.67%	7,300	1,051,200	18	273,312	777,888	1,137,888	758,630	-	758,630	0.02
	5/157				3.อื่นๆ	-	-	12.00	12.00	30,000	360,000.00	22	400	ตึกแถว	ตึก	3.อื่นๆ	144.00	33.33%	7,300	1,051,200	18	273,312	777,888	1,137,888	379,258	-	379,258	0.30
													400	ตึกแถว	ตึก	2.อยู่อาศัยอื่นๆ	144.00	66.67%	7,300	1,051,200	18	273,312	777,888	1,137,888	758,630	-	758,630	0.02
	5/158				3.อื่นๆ	-	-	12.00	12.00	30,000	360,000.00	23	400	ตึกแถว	ตึก	3.อื่นๆ	144.00	33.33%	7,300	1,051,200	18	273,312	777,888	1,137,888	379,258	-	379,258	0.30
													400	ตึกแถว	ตึก	2.อยู่อาศัยอื่นๆ	144.00	66.67%	7,300	1,051,200	18	273,312	777,888	1,137,888	758,630	-	758,630	0.02
	5/185				3.อื่นๆ	-	-	12.00	12.00	30,000	360,000.00	24	400	ตึกแถว	ตึก	3.อื่นๆ	144.00	33.33%	7,300	1,051,200	18	273,312	777,888	1,137,888	379,258	-	379,258	0.30
													400	ตึกแถว	ตึก	2.อยู่อาศัยอื่นๆ	144.00	66.67%	7,300	1,051,200	18	273,312	777,888	1,137,888	758,630	-	758,630	0.02
	5/187				3.อื่นๆ	-	-	12.00	12.00	30,000	360,000.00	25	400	ตึกแถว	ตึก	3.อื่นๆ	144.00	33.33%	7,300	1,051,200	18	273,312	777,888	1,137,888	379,258	-	379,258	0.30
													400	ตึกแถว	ตึก	2.อยู่อาศัยอื่นๆ	144.00	66.67%	7,300	1,051,200	18	273,312	777,888	1,137,888	758,630	-	758,630	0.02
	อื่นๆ				3.อื่นๆ	-	2.0	65.00	265.00	30,000	7,950,000.00		สถานโดยรอบ	3.อื่นๆ		100%	-	-	-	-	18	-	-	7,950,000	7,950,000	-	7,950,000	0.30
	ตลาด				3.อื่นๆ	-	-	70.00	70.00	30,000	2,100,000.00	-	514ตลาด พ.ท.ไม่เกิน 1,000	ตึก	3.อื่นๆ	280.00	100%	3,500	980,000	18	254,800	725,200	2,825,200	2,825,200	-	2,825,200	0.30	
	ถนนสาธารณะ					-	-	50.00	50.00	30,000	1,500,000.00	-	ถนนสาธารณะ			0%	-	-	-	-	-	-	-	1,500,000	-	-	-	-
					ตลาด พื้นที่ ๕*35 ม.																							
2036	65453	9664	305	บางกรวย	2.อยู่อาศัย	-	-	27.00	27.00	8,000	216,000.00	2	100	บ้านเดี่ยว	ตึกครึ่งไม้	2.อยู่อาศัยอื่นๆ	84.00	100%	6,750	567,000	31	481,950	85,050	301,050	301,050	-	301,050	0.02
2037	65458	9669	304	บางกรวย	2.อยู่อาศัย	-	-	20.00	20.00	8,000	160,000.00	3	100	บ้านเดี่ยว	ตึกครึ่งไม้	2.อยู่อาศัยอื่นๆ	98.00	100%	6,750	661,500	34	562,275	99,225	259,225	259,225	-	259,225	0.02
2038	66158	10369	600	บางกรวย	2.อยู่อาศัย	-	-	40.00	40.00	15,000	600,000.00	4	300	ห้องแถว	ไม้	2.อยู่อาศัยอื่นๆ	251.68	100%	6,550	1,648,504	31	1,533,109	115,395	715,395	715,395	-	715,395	0.02
2039	71057	2078	264	บางกรวย	2.อยู่อาศัย	-	-	66.00	66.00	20,000	1,320,000.00	5	100	บ้านเดี่ยว	ตึก	2.อยู่อาศัย	192.00	100%	6,750	1,296,000	31	673,920	622,080	1,942,080	1,942,080	50.0	-	0.02
2040	65464	9675	292	บางกรวย	2.อยู่อาศัย	-	-	20.00	20.00	8,000	160,000.00	6	100	บ้านเดี่ยว	ตึก	2.อยู่อาศัยอื่นๆ	72.00	100%	6,750	486,000	31	252,720	233,280	393,280	393,280	-	393,280	0.02
2041	66322	10533	299	บางกรวย	5.ใช้ประโยชน์หลายป	-	-	14.00	14.00	50,000	700,000.00					0%	-	-	-	-	-	-	-	700,000	-	-	-	-
2042	88573	14378	300	บางกรวย	5.ใช้ประโยชน์หลายป	-	-	20.00	20.00	50,000	1,000,000.00					0%	-	-	-	-	-	-	-	1,000,000	-	-	-	-
					3.อื่นๆ	-	-	34.00	34.00	50,000	1,700,000.00	7	100	บ้านเดี่ยว	ตึก	3.อื่นๆ	136.00	50%	6,750	918,000	3	27,540	890,460	2,590,460	1,295,230	-	1,295,230	0.30
					2.อยู่อาศัย								100	บ้านเดี่ยว	ตึก	2.อยู่อาศัยอื่นๆ	136.00	50%	6,750	918,000	3	27,540	890,460	2,590,460	1,295,230	-	1,295,230	0.02
2040	34509	2857	434	บางกรวย	2.อยู่อาศัย	-	-	35.00	35.00	28,000	980,000.00	1	200	บ้านแถว (ทาวน์เฮาส์)	ตึก	2.อยู่อาศัยอื่นๆ	96.00	100%	6,950	667,200	34	386,976	280,224	1,260,224	1,260,224	-	1,260,224	0.02

แบบบัญชีราคาประเมินทุนทรัพย์ของที่ดินและสิ่งปลูกสร้าง พ.ศ.2565

เทศบาลเมืองบางกรวย

ราคาประเมินทุนทรัพย์ของที่ดิน										ราคาประเมินทุนทรัพย์ของสิ่งปลูกสร้าง								รวมราคาประเมินของที่ดินและสิ่งปลูกสร้าง (บาท)	ราคาประเมินของที่ดินและสิ่งปลูกสร้างตามสัดส่วนการใช้ประโยชน์ (บาท)	หักมูลค่าฐานภาษีที่ได้รับยกเว้น (ล้านบาท)	คงเหลือราคาประเมินทุนทรัพย์ที่ต้องเสียภาษี (บาท)	อัตราภาษี (ร้อยละ)						
ที่	ประเภทที่ดิน	หน้าสำรวจ	เลขที่	สถานที่ตั้ง	ลักษณะการใช้ประโยชน์	จำนวนเนื้อที่ดิน			จำนวนเป็น ตร.ว.	ราคาประเมินต่อ ตร.ว. (บาท)	รวมราคาประเมินที่ดิน (บาท)	ที่	ประเภทของสิ่งปลูกสร้าง	ลักษณะสิ่งปลูกสร้าง	ลักษณะการทำประโยชน์	ขนาดพื้นที่สิ่งปลูกสร้าง (ตร.ม.)	คิดเป็นสัดส่วนตามการใช้ประโยชน์ (ร้อยละ)						ราคาประเมินต่อ ตร.ม. (บาท)	รวมราคาสิ่งปลูกสร้าง (บาท)	ค่าเสื่อม	ค่าเสื่อม	ราคาประเมินสิ่งปลูกสร้างหลังหักค่าเสื่อม (บาท)	
						ไร่	งาน	ตร.ว.												อายุโรงเรือน (ปี)	คิดเป็นค่าเสื่อม (บาท)							
					2.อยู่อาศัย								400ตึกแถว	ตึก	2.อยู่อาศัยอื่นๆ	192.00	75%	7,300	1,401,600	31	728,832	672,768	1,822,768	1,367,076	-	1,367,076	0.02	
					63/6 ตึก 4 ชั้น ขนาด 4*12 ม.																							
2306	68655	12866	255	บางกรวย	2.อยู่อาศัย	-	-	52.00	52.00	18,000	936,000.00	1	100บ้านเดี่ยว	ตึก	2.อยู่อาศัยอื่นๆ	288.00	100%	6,750	1,944,000	16	427,680	1,516,320	2,452,320	2,452,320	-	2,452,320	0.02	
2307	74373	6632	8	วัดชลอ	2.อยู่อาศัย	-	-	77.00	77.00	22,000	1,694,000.00	1	100บ้านเดี่ยว	ไม้	2.อยู่อาศัย	143.56	100%	6,750	969,030	31	901,198	67,832	1,761,832	1,761,832	50.0	-	0.02	
					- 160/287 ตึก 2 ชั้น ขนาด 12*12 ม., 49/3 ไม้ 2 ชั้น ขนาด 9.7*7.4 ม.																							
2309	74586	6845	262	วัดชลอ	5.ใช้ประโยชน์หลายป	-	-	16.00	16.00	45,000	720,000.00	1	400ตึกแถว	ตึก	3.อื่นๆ	144.00	33.33%	7,300	1,051,200	31	546,624	504,576	1,224,576	408,151	-	408,151	0.30	
					2.อยู่อาศัย								400ตึกแถว	ตึก	2.อยู่อาศัย	144.00	66.67%	7,300	1,051,200	31	546,624	504,576	1,224,576	816,425	50.0	-	0.02	
2362	7191	4742	203	บางกรวย	3.อื่นๆ	-	-	22.00	22.00	45,000	990,000.00	1	400ตึกแถว	ตึก	3.อื่นๆ	144.00	100%	7,300	1,051,200	25	420,480	630,720	1,620,720	1,620,720	-	1,620,720	0.30	
2363	9115	4882	204	บางกรวย	5.ใช้ประโยชน์หลายป	-	-	19.00	19.00	45,000	855,000.00	1	400ตึกแถว	ตึก	3.อื่นๆ	144.00	33.33%	7,300	1,051,200	25	420,480	630,720	1,485,720	495,190	-	495,190	0.30	
					2.อยู่อาศัย								400ตึกแถว	ตึก	2.อยู่อาศัย	144.00	66.67%	7,300	1,051,200	25	420,480	630,720	1,485,720	990,530	50.0	-	0.02	
2364	12200	5253	82	บางกรวย	2.อยู่อาศัยอื่นๆ	-	-	14.00	14.00	22,000	308,000.00	1	200บ้านแถว (ทวานีฮาส)	ตึก	2.อยู่อาศัย	144.00	100%	6,950	1,000,800	25	400,320	600,480	908,480	908,480	50.0	-	0.02	
					- ตึก 3 ชั้น ขนาด 4x12 ม.																							
2366	66212	10423	127	บางกรวย	5.ใช้ประโยชน์หลายป	-	-	23.00	23.00	45,000	1,035,000.00	1	400ตึกแถว	ตึก	3.อื่นๆ	144.00	33.33%	7,300	1,051,200	30	525,600	525,600	1,560,600	520,148	-	520,148	0.30	
					2.อยู่อาศัย								400ตึกแถว	ตึก	2.อยู่อาศัย	144.00	66.67%	7,300	1,051,200	30	525,600	525,600	1,560,600	1,040,452	50.0	-	0.02	
2367	66922	11133	126	บางกรวย	5.ใช้ประโยชน์หลายป	-	-	22.00	22.00	45,000	990,000.00	2	400ตึกแถว	ตึก	3.อื่นๆ	144.00	33.33%	7,300	1,051,200	30	525,600	525,600	1,515,600	505,149	-	505,149	0.30	
					2.อยู่อาศัย								400ตึกแถว	ตึก	2.อยู่อาศัยอื่นๆ	144.00	66.67%	7,300	1,051,200	30	525,600	525,600	1,515,600	1,010,451	-	1,010,451	0.02	
					45/19-20 ตึก 3 ชั้นขนาด 4*12 ม.																							
2377	64204	8632	28	บางกรวย	2.อยู่อาศัย	3.0	-	27.00	1,227.00	28,500	34,969,500.00	1	ไฟฟ้าที่ดินอยู่อาศัย		2.อยู่อาศัยอื่นๆ		100%	-	-					34,969,500	34,969,500	-	34,969,500	0.02
2378	64205	8633	29	บางกรวย	2.อยู่อาศัย	1.0	2.0	48.00	648.00	5,800	3,758,400.00	1	ไฟฟ้าที่ดินอยู่อาศัย		2.อยู่อาศัยอื่นๆ		100%	-	-					3,758,400	3,758,400	-	3,758,400	0.02
2379	64291	8719	3	บางกรวย	3.อื่นๆ	-	-	65.00	65.00	6,500	422,500.00	1	ถนนบางกรวย-โพธิ์น้อย ซอย 3				0%	-	-					422,500	-	-	-	-
2389	13063	968	360	วัดชลอ	2.อยู่อาศัยอื่นๆ	2.0	-	-	800.00	11,000	8,800,000.00	1	100บ้านเดี่ยว	ตึก	2.อยู่อาศัยอื่นๆ	768.00	100%	6,750	5,184,000	18	1,347,840	3,836,160	12,636,160	12,636,160	-	12,636,160	0.02	
2390	1161	176	361	บางกรวย	4.ว่างเปล่า	1.0	-	92.00	492.00	11,000	5,412,000.00	4	ว่างเปล่า				100%	-	-					5,412,000	5,412,000	-	5,412,000	0.30
2391	7996	477	351	บางกรวย	5.ใช้ประโยชน์หลายป	-	3.0	30.00	330.00	50,000	16,500,000.00													16,500,000	-	-	-	-
					2.อยู่อาศัย	-	1.0	19.63	119.63	50,000	5,981,500.00	2	100บ้านเดี่ยว	ตึก	2.อยู่อาศัยอื่นๆ	957.00	100%	6,750	6,459,750	36	4,005,045	2,454,705	8,436,205	8,436,205	-	8,436,205	0.02	
					3.อื่นๆ	-	-	58.19	58.19	50,000	2,909,500.00		100บ้านเดี่ยว	ตึก	2.อยู่อาศัยอื่นๆ	931.00	25%	6,750	6,284,250	11	754,110	5,530,140	8,439,640	2,109,910	-	2,109,910	0.02	
					2.อยู่อาศัย								100บ้านเดี่ยว	ตึก	2.อยู่อาศัย	931.00	75%	6,750	6,284,250	11	754,110	5,530,140	8,439,640	6,329,730	50.0	-	0.02	
					3.อื่นๆ	-	1.0	52.18	152.18	50,000	7,609,000.00				3.อื่นๆ		100%	-	-					7,609,000	7,609,000	-	7,609,000	0.30
2392	31958	2312	357	บางกรวย	3.อื่นๆ	-	2.0	10.00	210.00	13,000	2,730,000.00	4	100บ้านเดี่ยว	ตึก	3.อื่นๆ	851.00	100%	6,750	5,744,250	34	3,331,665	2,412,585	5,142,585	5,142,585	-	5,142,585	0.30	
2393	33846	2700	358	บางกรวย	3.อื่นๆ	-	1.0	-	100.00	13,000	1,300,000.00	5	513โรงงาน	ตึก	3.อื่นๆ	1,288.00	100%	5,850	7,534,800	34	4,370,184	3,164,616	4,464,616	4,464,616	-	4,464,616	0.30	
					3.อื่นๆ							6	513โรงงาน	ตึก	3.อื่นๆ	120.00	100%	5,850	702,000	34	407,160	294,840	294,840	294,840	-	294,840	0.30	
					3.อื่นๆ							7	513โรงงาน	ตึก	3.อื่นๆ	64.00	100%	5,850	374,400	34	217,152	157,248	157,248	157,248	-	157,248	0.30	
					3.อื่นๆ							8	513โรงงาน	ตึก	3.อื่นๆ	840.00	100%	5,850	4,914,000	34	2,850,120	2,063,880	2,063,880	2,063,880	-	2,063,880	0.30	
																100%	-	-						-	-	-	-	
2394	71062	2083	259	บางกรวย	2.อยู่อาศัยอื่นๆ	-	-	88.00	88.00	20,000	1,760,000.00	1	100บ้านเดี่ยว	ตึก	2.อยู่อาศัยอื่นๆ	160.00	100%	6,750	1,080,000	33	604,800	475,200	2,235,200	2,235,200	-	2,235,200	0.02	

แบบบัญชีราคาประเมินทุนทรัพย์ของที่ดินและสิ่งปลูกสร้าง พ.ศ.2565

เทศบาลเมืองบางกรวย

ราคาประเมินทุนทรัพย์ของที่ดิน											ราคาประเมินทุนทรัพย์ของสิ่งปลูกสร้าง								รวมราคาประเมินของที่ดินและสิ่งปลูกสร้าง (บาท)	ราคาประเมินของสิ่งปลูกสร้างตามสัดส่วนการใช้ประโยชน์ (บาท)	หักมูลค่าฐานภาษีที่ได้รับยกเว้น (ล้านบาท)	คงเหลือราคาประเมินทุนทรัพย์ที่ต้องเสียภาษี (บาท)	อัตราภาษี (ร้อยละ)					
ที่	ประเภทที่ดิน	หน้าสำรวจ	เลขที่	สถานที่ตั้ง	ลักษณะการใช้ประโยชน์	จำนวนเนื้อที่ดิน			จำนวนเป็น ตร.ว.	ราคาประเมินต่อ ตร.ว. (บาท)	รวมราคาประเมินที่ดิน (บาท)	ที่	ประเภทของสิ่งปลูกสร้าง	ลักษณะสิ่งปลูกสร้าง	ลักษณะการใช้ประโยชน์	ขนาดพื้นที่สิ่งปลูกสร้าง (ตร.ม.)	คิดเป็นสัดส่วนตามการใช้ประโยชน์ (ร้อยละ)	ราคาประเมินต่อ ตร.ว. (บาท)						รวมราคาสิ่งปลูกสร้าง (บาท)	ค่าเสื่อม		ราคาประเมินสิ่งปลูกสร้างหลังหักค่าเสื่อม (บาท)	
						ไร่	งาน	ตร.ว.											อายุ	คิดเป็นค่าเสื่อม (ปี)								
2395	75480	6996	236	บางกรวย	3. อื่นๆ	-	-	61.80	61.80	10,000	618,000.00	2					100%	-	-			-	-	618,000	618,000	-	618,000	0.30
2424	68959	5970	520	วัดชลอ	3. อื่นๆ	-	-	56.00	56.00	22,000	1,232,000.00	1	100บ้านเดี่ยว	ตึก	3. อื่นๆ	240.00	100%	6,750	1,620,000	31	842,400	777,600	2,009,600	2,009,600	-	2,009,600	0.30	
2425	69951	779	521	บางกรวย	3. อื่นๆ	-	-	24.00	24.00	22,000	528,000.00	1					100%	-	-			-	-	528,000	528,000	-	528,000	0.30
					- ตึก 2 ชั้น 10x12 ม. (ศูนย์ดูแลผู้สูงอายุสมถวิล)																							
2434	66736	10947	81	บางกรวย	5. ใช้ประโยชน์หลายป	-	-	12.00	12.00	30,000	360,000.00	1	400ตึกแถว	ตึก	3. อื่นๆ	144.00	33.33%	7,300	1,051,200	41	756,864	294,336	654,336	218,090	-	218,090	0.30	
					2.อยู่อาศัย								400ตึกแถว	ตึก	2.อยู่อาศัย	144.00	66.67%	7,300	1,051,200	41	756,864	294,336	654,336	436,246	50.0	-	0.02	
2435	67031	11242	83	บางกรวย	3. อื่นๆ	-	-	0.50	0.50	30,000	15,000.00	1					100%	-	-			-	-	15,000	15,000	-	15,000	0.30
					- ตึก 3 ชั้น 4x12 ม.																							
2494	65289	9500	124	บางกรวย	2.อยู่อาศัยอื่นๆ	-	-	38.00	38.00	30,000	1,140,000.00	1	520/อาคารอยู่อาศัยรวม, คร	ตึก	2.อยู่อาศัยอื่นๆ	198.00	100%	7,450	1,475,100	18	383,526	1,091,574	2,231,574	2,231,574	-	2,231,574	0.02	
2507	3882	3859	336	บางกรวย	2.อยู่อาศัย	-	-	29.00	29.00	18,000	522,000.00	1	200บ้านแถว (ทราบนีฮาล์)	ตึก	2.อยู่อาศัยอื่นๆ	96.00	100%	6,950	667,200	26	280,224	386,976	908,976	908,976	-	908,976	0.02	
2508	6742	4669	335	บางกรวย	2.อยู่อาศัย	-	-	16.00	16.00	18,000	288,000.00	1	200บ้านแถว (ทราบนีฮาล์)	ตึก	2.อยู่อาศัย	96.00	100%	6,950	667,200	26	280,224	386,976	674,976	674,976	50.0	-	0.02	
2509	71834	2858	184	บางกรวย	3. อื่นๆ	-	-	15.00	15.00	45,000	675,000.00	1	400ตึกแถว	ตึก	3. อื่นๆ	192.00	100%	7,300	1,401,600	26	588,672	812,928	1,487,928	1,487,928	-	1,487,928	0.30	
2510	71835	2859	185	บางกรวย	3. อื่นๆ	-	-	15.00	15.00	45,000	675,000.00	1	400ตึกแถว	ตึก	3. อื่นๆ	192.00	100%	7,300	1,401,600	26	588,672	812,928	1,487,928	1,487,928	-	1,487,928	0.30	
					96/33-34 ตึก 4 ชั้น ขนาด 4*12 ม.(พันกรรม ซี.บี.), 156/203-204 ตึก 2 ชั้น ขนาด 4*12 ม.																							
2522	3544	3807	286	บางกรวย	5. ใช้ประโยชน์หลายป	-	-	16.20	16.20	18,000	291,600.00	1	400ตึกแถว	ตึก	3. อื่นๆ	96.00	50%	7,300	700,800	31	364,416	336,384	627,984	313,992	-	313,992	0.30	
					2.อยู่อาศัย								400ตึกแถว	ตึก	2.อยู่อาศัยอื่นๆ	96.00	50%	7,300	700,800	31	364,416	336,384	627,984	313,992	-	313,992	0.02	
					81/5 ม.6 ตึก 2 ชั้น ขนาด 4*12 ม.																							
2554	29146	2000	444	วัดชลอ	2.อยู่อาศัย	-	1.0	34.00	134.00	30,000	4,020,000.00	1	100บ้านเดี่ยว	ตึกครึ่งไม้	2.อยู่อาศัย	288.00	100%	6,750	1,944,000	41	1,652,400	291,600	4,311,600	4,311,600	50.0	-	0.02	
2555	29147	2001	165	วัดชลอ	5. ใช้ประโยชน์หลายป	-	1.0	3.00	103.00	30,000	3,090,000.00	1					0%	-	-			-	-	3,090,000	-	-	-	
					2.อยู่อาศัย								100บ้านเดี่ยว	ไม้	2.อยู่อาศัย	96.00	100%	6,750	648,000	41	602,640	45,360	2,415,360	2,415,360	50.0	-	0.02	
					3. อื่นๆ								100บ้านเดี่ยว	ไม้	3. อื่นๆ	96.00	100%	6,750	648,000	41	602,640	45,360	765,360	765,360	-	765,360	0.30	
2561	85016	10204	120	วัดชลอ	5. ใช้ประโยชน์หลายป	-	-	21.00	21.00	50,000	1,050,000.00	1	400ตึกแถว	ตึก	3. อื่นๆ	192.00	25%	7,300	1,401,600	32	756,864	644,736	1,694,736	423,684	-	423,684	0.30	
					2.อยู่อาศัย								400ตึกแถว	ตึก	2.อยู่อาศัยอื่นๆ	192.00	75%	7,300	1,401,600	32	756,864	644,736	1,694,736	1,271,052	-	1,271,052	0.02	
					- ตึก 4 ชั้น ขนาด 4x12 ม.																							
2569	67954	12165	733	บางกรวย	2.อยู่อาศัย	-	-	25.00	25.00	18,000	450,000.00	1	100บ้านเดี่ยว	ตึก	2.อยู่อาศัยอื่นๆ	130.00	100%	6,750	877,500	31	456,300	421,200	871,200	871,200	-	871,200	0.02	
					- ตึก 2 ชั้น ขนาด 6.5x10 ม.																							
2574	64431	8859	357	บางกรวย	5. ใช้ประโยชน์หลายป	-	-	52.00	52.00	47,500	2,470,000.00	1	400ตึกแถว	ตึก	3. อื่นๆ	288.00	66.67%	7,300	2,102,400	31	1,093,248	1,009,152	3,479,152	2,319,551	-	2,319,551	0.30	
					2.อยู่อาศัย								400ตึกแถว	ตึก	2.อยู่อาศัยอื่นๆ	288.00	33.33%	7,300	2,102,400	31	1,093,248	1,009,152	3,479,152	1,159,601	-	1,159,601	0.02	
2575	66067	10278	131	บางกรวย	2.อยู่อาศัย	-	-	50.00	50.00	18,000	900,000.00	2	100บ้านเดี่ยว	ตึก	2.อยู่อาศัย	108.00	100%	6,750	729,000	31	379,080	349,920	1,249,920	1,249,920	50.0	-	0.02	
					14/26-27 ตึก 3 ชั้น ขนาด 8*12 ม. ชั้น 1-2 (บ้านเสด็จ) ชั้น 3 อยู่อาศัย																							
2604	66450	10661	69	บางกรวย	2.อยู่อาศัย	-	-	15.00	15.00	30,000	450,000.00	1	400ตึกแถว	ตึก	2.อยู่อาศัย	120.00	100%	7,300	876,000	40	613,200	262,800	712,800	712,800	50.0	-	0.02	
					- ตึก 2 ชั้น ขนาด 4x5 ม. (เล็กประกอบกิจการอสังหาริมทรัพย์)																							
2630	23824	1663	409	วัดชลอ	2.อยู่อาศัย	-	-	18.00	18.00	35,000	630,000.00	1	400ตึกแถว	ตึก	2.อยู่อาศัยอื่นๆ	144.00	100%	7,300	1,051,200	18	273,312	777,888	1,407,888	1,407,888	-	1,407,888	0.02	
2631	23825	1664	410	วัดชลอ	5. ใช้ประโยชน์หลายป	-	-	18.00	18.00	35,000	630,000.00	2	400ตึกแถว	ตึก	3. อื่นๆ	144.00	33.33%	7,300	1,051,200	18	273,312	777,888	1,407,888	469,249	-	469,249	0.30	
					2.อยู่อาศัย								400ตึกแถว	ตึก	2.อยู่อาศัย	144.00	66.67%	7,300	1,051,200	18	273,312	777,888	1,407,888	938,639	50.0	-	0.02	

แบบบัญชีราคาประเมินทุนทรัพย์ของที่ดินและสิ่งปลูกสร้าง พ.ศ.2565

เทศบาลเมืองบางกรวย

ราคาประเมินทุนทรัพย์ของที่ดิน										ราคาประเมินทุนทรัพย์ของสิ่งปลูกสร้าง								รวมราคาประเมินของที่ดินและสิ่งปลูกสร้าง (บาท)	ราคาประเมินของที่ดินและสิ่งปลูกสร้างตามสัดส่วนการใช้จ่ายประโยชน์ (บาท)	หักมูลค่าฐานภาษีที่ได้รับยกเว้น (ล้านบาท)	คงเหลือราคาประเมินทุนทรัพย์ที่ต้องเสียภาษี (บาท)	อัตราภาษี (ร้อยละ)						
ที่	ประเภทที่ดิน	หน้าสำรวจ	เลขที่	สถานที่ตั้ง	ลักษณะการประโยชน์	จำนวนเนื้อที่ดิน			จำนวนเป็น ตร.ว.	ราคาประเมินต่อ ตร.ว. (บาท)	รวมราคาประเมินที่ดิน (บาท)	ที่	ประเภทของสิ่งปลูกสร้าง	ลักษณะสิ่งปลูกสร้าง	ลักษณะการหาประโยชน์	ขนาดพื้นที่สิ่งปลูกสร้าง (ตร.ม.)	คิดเป็นสัดส่วนตามการใช้ประโยชน์ (ร้อยละ)						ราคาประเมินต่อ ตร.ม. (บาท)	รวมราคาสิ่งปลูกสร้าง (บาท)	ค่าเสื่อม		ราคาประเมินสิ่งปลูกสร้าง (บาท)	
						ไร่	งาน	ตร.ว.										อายุ	คิดเป็นค่าเสื่อม									
2852	6803	1814	34	วัดชโล	4. ว่างเปล่า	-	2.0	54.00	254.00	35,000	8,890,000.00	1			4. ว่างเปล่า		100%	-	-					8,890,000	8,890,000	-	8,890,000	0.30
2853	4058	3838	326	บางกรวย	2. อยู่อาศัย	-	-	15.80	15.80	9,000	142,200.00	1	200บ้านแถว (ทวานีฮาส)	ตึก	2. อยู่อาศัยอื่นๆ	96.00	100%	6,950	667,200	28	306,912	360,288	502,488	502,488	-	502,488	0.02	
2854	5744	4435	339	บางกรวย	2. อยู่อาศัย	-	-	26.00	26.00	18,000	468,000.00	1	200บ้านแถว (ทวานีฮาส)	ตึก	2. อยู่อาศัยอื่นๆ	96.00	100%	6,950	667,200	28	306,912	360,288	828,288	828,288	-	828,288	0.02	
2855	4061	3841	340	บางกรวย	5. ใช้ประโยชน์หลายป	-	-	35.00	35.00	18,000	630,000.00	1	200บ้านแถว (ทวานีฮาส)	ตึก	3. อื่นๆ	96.00	50%	6,950	667,200	28	306,912	360,288	990,288	495,144	-	495,144	0.30	
					2. อยู่อาศัย								200บ้านแถว (ทวานีฮาส)	ตึก	2. อยู่อาศัย	96.00	50%	6,950	667,200	28	306,912	360,288	990,288	495,144	50.0	-	0.02	
2878	65450	9661	663	บางกรวย	2. อยู่อาศัย	-	-	25.00	25.00	45,000	1,125,000.00	1	400ตึกแถว	ตึก	2. อยู่อาศัยอื่นๆ	144.00	100%	7,300	1,051,200	31	546,624	504,576	1,629,576	1,629,576	-	1,629,576	0.02	
2879	65451	9662	664	บางกรวย	5. ใช้ประโยชน์หลายป	-	-	20.00	20.00	45,000	900,000.00	1	400ตึกแถว	ตึก	3. อื่นๆ	144.00	33.33%	7,300	1,051,200	31	546,624	504,576	1,404,576	468,145	-	468,145	0.30	
					2. อยู่อาศัย								400ตึกแถว	ตึก	2. อยู่อาศัย	144.00	66.67%	7,300	1,051,200	31	546,624	504,576	1,404,576	936,431	50.0	-	0.02	
2896	4813	9	9	บางกรวย	3. อื่นๆ	-	1.0	10.00	110.00	45,000	4,950,000.00	1	ไร่เช่าที่ดิน		3. อื่นๆ		100%	-	-					4,950,000	4,950,000	-	4,950,000	0.30
2896	เช่าที่ #4813 นายชาน คงเป็ย				3. อื่นๆ	-	-	-	-	-	-	1	518โรงงานซ่อมรถยนต์	ตึก	3. อื่นๆ	144.00	100%	5,400	777,600	20	233,280	544,320	544,320	544,320	-	544,320	0.30	
					- ตึก 1 ชั้น ขนาด 12x12 ม.																							
2904	74574	6833	80	วัดชโล	5. ใช้ประโยชน์หลายป	-	-	17.00	17.00	45,000	765,000.00	1	400ตึกแถว	ตึก	3. อื่นๆ	144.00	33.33%	7,300	1,051,200	34	609,696	441,504	1,206,504	402,128	-	402,128	0.30	
					2. อยู่อาศัย								400ตึกแถว	ตึก	2. อยู่อาศัย	144.00	66.67%	7,300	1,051,200	34	609,696	441,504	1,206,504	804,376	50.0	-	0.02	
					- ตึก 3 ชั้น ขนาด 4x12 ม.																							
2914	813	20	4	บางกรวย	2. อยู่อาศัย	-	-	59.00	59.00	35,000	2,065,000.00	1	100บ้านเดี่ยว	ตึก	2. อยู่อาศัยอื่นๆ	200.00	100%	6,750	1,350,000	31	702,000	648,000	2,713,000	2,713,000	-	2,713,000	0.02	
41	16134	1129	213		5. ใช้ประโยชน์หลายป	-	-	21.88	21.88	16,500	361,020.00	2	100บ้านเดี่ยว	ตึกครึ่งไม้	3. อื่นๆ	175.00	50%	6,750	1,181,250	41	1,004,063	177,188	538,208	269,104	-	269,104	0.30	
	เช่าที่ดินวัดพุทธทอง				2. อยู่อาศัย								100บ้านเดี่ยว	ตึกครึ่งไม้	2. อยู่อาศัยหลังรอง	175.00	50%	6,750	1,181,250	41	1,004,063	177,188	538,208	269,104	10.0	180,510	0.02	
2999	25491	5815	670	บางกรวย	2. อยู่อาศัยอื่นๆ	-	1.0	93.00	193.00	18,000	3,474,000.00	1	520/1อาคารอยู่อาศัยรวม คว	ตึก	2. อยู่อาศัยอื่นๆ	609.00	100%	7,450	4,537,050	9	408,335	4,128,716	7,602,716	7,602,716	-	7,602,716	0.02	
	25491				3. อื่นๆ	-	-	7.00	7.00	18,000	126,000.00	2	100บ้านเดี่ยว	ตึก	3. อื่นๆ	28.00	100%	6,750	189,000	9	17,010	171,990	297,990	297,990	-	297,990	0.30	
3000	48343	337	133	บางกรวย	2. อยู่อาศัย	-	1.0	60.40	160.40	18,000	2,887,200.00	3	100บ้านเดี่ยว	ตึก	2. อยู่อาศัย	494.00	100%	6,750	3,334,500	9	300,105	3,034,395	5,921,595	5,921,595	50.0	-	0.02	
3001	48345	7064	385	บางกรวย	1. ประกอบเกษตรกรรม	-	1.0	63.70	163.70	18,000	2,946,600.00						100%	-	-					2,946,600	2,946,600	50.0	-	0.01
3045	84305	9493	196	บางกรวย	5. ใช้ประโยชน์หลายป	-	-	17.00	17.00	50,000	850,000.00	1	400ตึกแถว	ตึก	3. อื่นๆ	144.00	33.33%	7,300	1,051,200	31	546,624	504,576	1,354,576	451,480	-	451,480	0.30	
					2. อยู่อาศัย								400ตึกแถว	ตึก	2. อยู่อาศัยอื่นๆ	144.00	66.67%	7,300	1,051,200	31	546,624	504,576	1,354,576	903,096	-	903,096	0.02	
					43/9 ตึกแถว 3 ชั้น ขนาด 4*12 ม.																							
3056	5003	482	149	วัดชโล	2. อยู่อาศัย	-	-	68.70	68.70	28,000	1,923,600.00	1	400ตึกแถว	ตึก	2. อยู่อาศัยอื่นๆ	300.00	100%	7,300	2,190,000	31	1,138,800	1,051,200	2,974,800	2,974,800	-	2,974,800	0.02	
3057	71168	2059	504	บางกรวย	5. ใช้ประโยชน์หลายป	-	-	29.00	29.00	45,000	1,305,000.00						0%	-	-					1,305,000	-	-	-	
3058	71169	2060	505	บางกรวย	5. ใช้ประโยชน์หลายป	-	-	2.00	2.00	45,000	90,000.00						0%	-	-					90,000	-	-	-	
					3. อื่นๆ						1,395,000.00	2	400ตึกแถว	ตึก	3. อื่นๆ	144.00	33.33%	7,300	1,051,200	31	546,624	504,576	1,899,576	633,129	-	633,129	0.30	
					2. อยู่อาศัย								400ตึกแถว	ตึก	2. อยู่อาศัยอื่นๆ	144.00	66.67%	7,300	1,051,200	31	546,624	504,576	1,899,576	1,266,447	-	1,266,447	0.02	
3059	71884	2941	507	บางกรวย	5. ใช้ประโยชน์หลายป	-	-	31.00	31.00	45,000	1,395,000.00	3	400ตึกแถว	ตึก	3. อื่นๆ	144.00	33.33%	7,300	1,051,200	31	546,624	504,576	1,899,576	633,129	-	633,129	0.30	
					2. อยู่อาศัย								400ตึกแถว	ตึก	2. อยู่อาศัยอื่นๆ	144.00	66.67%	7,300	1,051,200	31	546,624	504,576	1,899,576	1,266,447	-	1,266,447	0.02	
3060	71885	2942	506	บางกรวย	5. ใช้ประโยชน์หลายป	-	-	31.00	31.00	45,000	1,395,000.00	4	400ตึกแถว	ตึก	3. อื่นๆ	144.00	33.33%	7,300	1,051,200	31	546,624	504,576	1,899,576	633,129	-	633,129	0.30	
					2. อยู่อาศัย								400ตึกแถว	ตึก	2. อยู่อาศัยอื่นๆ	144.00	66.67%	7,300	1,051,200	31	546,624	504,576	1,899,576	1,266,447	-	1,266,447	0.02	
3061	71898	2950	503	บางกรวย	5. ใช้ประโยชน์หลายป	-	-	31.00	31.00	45,000	1,395,000.00	5	400ตึกแถว	ตึก	3. อื่นๆ	144.00	33.33%	7,300	1,051,200	31	546,624	504,576	1,899,576	633,129	-	633,129	0.30	
					2. อยู่อาศัย								400ตึกแถว	ตึก	2. อยู่อาศัยอื่นๆ	144.00	66.67%	7,300	1,051,200	31	546,624	504,576	1,899,576	1,266,447	-	1,266,447	0.02	

แบบบัญชีราคาประเมินทุนทรัพย์ของที่ดินและสิ่งปลูกสร้าง พ.ศ.2565

เทศบาลเมืองบางกรวย

ราคาประเมินทุนทรัพย์ของที่ดิน										ราคาประเมินทุนทรัพย์ของสิ่งปลูกสร้าง										รวมราคาประเมินของที่ดินและสิ่งปลูกสร้าง (บาท)	ราคาประเมินของที่ดินและสิ่งปลูกสร้างตามสัดส่วนการใช้ประโยชน์ (บาท)	หักมูลค่าฐานภาษีที่ได้รับยกเว้น (ล้านบาท)	คงเหลือราคาประเมินทุนทรัพย์ที่ต้องเสียภาษี (บาท)	อัตราภาษี (ร้อยละ)				
ที่	ประเภทที่ดิน	หน้าสำรวจ	เลขที่	สถานที่ตั้ง	ลักษณะการใช้ประโยชน์	จำนวนเนื้อที่ดิน			จำนวนเป็น ตร.ว.	ราคาประเมินต่อ ตร.ว. (บาท)	รวมราคาประเมินที่ดิน (บาท)	ที่	ประเภทของสิ่งปลูกสร้าง	ลักษณะสิ่งปลูกสร้าง	ลักษณะการทำประโยชน์	ขนาดพื้นที่สิ่งปลูกสร้าง (ตร.ม.)	คิดเป็นสัดส่วนตามการใช้ประโยชน์ (ร้อยละ)	ราคาประเมินต่อ ตร.ม. (บาท)	รวมราคาสิ่งปลูกสร้าง (บาท)						ค่าเสื่อม		ราคาประเมินสิ่งปลูกสร้างหลังหักค่าเสื่อม (บาท)	
						ไร่	งาน	ตร.ว.												อายุโรงเรือน (ปี)	คิดเป็นค่าเสื่อม (บาท)							
3273	1281	296	436	บางกรวย	3. อื่นๆ	-	3.0	42.00	342.00	45,000	15,390,000.00	1	501คลังสินค้า พ.ท.ไม่เกิน 30	ไม้	3. อื่นๆ	290.00	100%	5,400	1,566,000	37	1,456,380	109,620	15,499,620	15,499,620	-	15,499,620	0.30	
14931	20495	1366	428	บางกรวย	5. ใช้ประโยชน์หลาย	1.0	3.0	71.00	771.00	37,000	28,527,000.00						0%	-	-		-	-	28,527,000	-	-	-	-	
					3. อื่นๆ	1.0	2.0	74.75	674.75	37,000	24,965,750.00	2	502คลังสินค้า พ.ท.เกินกว่า 30	ไม้	3. อื่นๆ	1,330.00	100%	3,300	4,389,000	37	4,081,770	307,230	25,272,980	25,272,980	-	25,272,980	0.30	
					3. อื่นๆ			-	-	-	-	3	501คลังสินค้า พ.ท.ไม่เกิน 30	ไม้	3. อื่นๆ	257.25	100%	5,400	1,389,150	37	1,291,910	97,241	97,241	97,241	-	97,241	0.30	
					3. อื่นๆ			-	-	-	-	4	504โรงจอดรถ	ตึก	3. อื่นๆ	275.00	100%	2,500	687,500	37	440,000	247,500	247,500	247,500	-	247,500	0.30	
					5. ใช้ประโยชน์หลาย	-	-	96.25	96.25	37,000	3,561,250.00	5	100บ้านเดี่ยว	ตึก	3. อื่นๆ	1,155.00	33.33%	6,750	7,796,250	37	4,989,600	2,806,650	6,367,900	2,122,421	-	2,122,421	0.30	
					2. อยู่อาศัย			-	-	-	-		100บ้านเดี่ยว	ตึก	2. อยู่อาศัย	1,155.00	66.67%	6,750	7,796,250	37	4,989,600	2,806,650	6,367,900	4,245,479	50.0	-	0.02	
3348	7294	4753	225	บางกรวย	2. อยู่อาศัย	-	-	69.00	69.00	18,000	1,242,000.00	1	100บ้านเดี่ยว	ตึก	2. อยู่อาศัยอื่นๆ	44.00	100%	6,750	297,000	26	124,740	172,260	1,414,260	1,414,260	-	1,414,260	0.02	
					- ตึก 1 ชั้น ขนาด 4x11 ม.																							
3355	47168	573	57	บางกรวย	3. อื่นๆ	-	-	44.70	44.70	8,000	357,600.00	1	ถนนส่วนบุคคล		3. อื่นๆ		100%	-	-		-	-	357,600	357,600	-	357,600	0.30	
					- ถนนส่วนบุคคล																							
3409	37323	2746	484	บางกรวย	2. อยู่อาศัย	-	-	18.70	18.70	28,000	523,600.00	1	200บ้านแถว (ทราเวนฮาส์)	ตึก	2. อยู่อาศัยอื่นๆ	70.00	100%	6,950	486,500	8	38,920	447,580	971,180	971,180	-	971,180	0.02	
					- ตึก 2 ชั้น ขนาด 5*7 ม.																							
3437	65824	10035	654	บางกรวย	5. ใช้ประโยชน์หลาย	-	-	42.00	42.00	45,000	1,890,000.00	1	400ตึกแถว	ตึก	3. อื่นๆ	176.00	50%	7,300	1,284,800	31	668,096	616,704	2,506,704	1,253,352	-	1,253,352	0.30	
					2. อยู่อาศัย								400ตึกแถว	ตึก	2. อยู่อาศัย	176.00	50%	7,300	1,284,800	31	668,096	616,704	2,506,704	1,253,352	50.0	-	0.02	
3438	67586	11797	660	บางกรวย	3. อื่นๆ	-	-	31.00	31.00	45,000	1,395,000.00	2	502คลังสินค้า พ.ท.เกินกว่า 30	ตึก	3. อื่นๆ	407.00	100%	3,300	1,343,100	31	698,412	644,688	2,039,688	2,039,688	-	2,039,688	0.30	
3439	67587	11798	659	บางกรวย	3. อื่นๆ	-	-	31.00	31.00	45,000	1,395,000.00			พร้อมแปลง	3. อื่นๆ		100%	-	-		-	-	1,395,000	1,395,000	-	1,395,000	0.30	
3440	67588	11799	658	บางกรวย	3. อื่นๆ	-	-	31.00	31.00	45,000	1,395,000.00			พร้อมแปลง	3. อื่นๆ		100%	-	-		-	-	1,395,000	1,395,000	-	1,395,000	0.30	
3441	67589	11800	657	บางกรวย	3. อื่นๆ	-	-	30.00	30.00	45,000	1,350,000.00			พร้อมแปลง	3. อื่นๆ		100%	-	-		-	-	1,350,000	1,350,000	-	1,350,000	0.30	
3442	67590	11801	656	บางกรวย	3. อื่นๆ	-	-	30.00	30.00	45,000	1,350,000.00			พร้อมแปลง	3. อื่นๆ		100%	-	-		-	-	1,350,000	1,350,000	-	1,350,000	0.30	
3443	67591	11802	655	บางกรวย	3. อื่นๆ	-	-	30.00	30.00	45,000	1,350,000.00			พร้อมแปลง	3. อื่นๆ		100%	-	-		-	-	1,350,000	1,350,000	-	1,350,000	0.30	
					- 109/44 ตึก 2 ชั้น ขนาด 4*22 ม., 109/88 โกดังเก็บปูน ตึก 1 ชั้น 18.5*22 ม.																							
3454	83135	8760	167	วัดชลอ	5. ใช้ประโยชน์หลาย	-	-	51.00	51.00	50,000	2,550,000.00	1	300ห้องแถว	ตึกครึ่งไม้	3. อื่นๆ	59.50	50%	6,550	389,725	41	331,266	58,459	2,608,459	1,304,229	-	1,304,229	0.30	
					2. อยู่อาศัย								300ห้องแถว	ตึกครึ่งไม้	2. อยู่อาศัยอื่นๆ	59.50	50%	6,550	389,725	41	331,266	58,459	2,608,459	1,304,229	-	1,304,229	0.02	
					3. อื่นๆ							2	300ห้องแถว	ตึกครึ่งไม้	3. อื่นๆ	59.50	50%	6,550	389,725	41	331,266	58,459	58,459	29,229	-	29,229	0.30	
					2. อยู่อาศัย								300ห้องแถว	ตึกครึ่งไม้	2. อยู่อาศัยอื่นๆ	59.50	50%	6,550	389,725	41	331,266	58,459	58,459	29,229	-	29,229	0.02	
					3. อื่นๆ							3	300ห้องแถว	ตึกครึ่งไม้	3. อื่นๆ	59.50	50%	6,550	389,725	41	331,266	58,459	58,459	29,229	-	29,229	0.30	
					2. อยู่อาศัย								300ห้องแถว	ตึกครึ่งไม้	2. อยู่อาศัยอื่นๆ	59.50	50%	6,550	389,725	41	331,266	58,459	58,459	29,229	-	29,229	0.02	
					3. อื่นๆ							4	300ห้องแถว	ตึกครึ่งไม้	3. อื่นๆ	59.50	50%	6,550	389,725	41	331,266	58,459	58,459	29,229	-	29,229	0.30	
					2. อยู่อาศัย								300ห้องแถว	ตึกครึ่งไม้	2. อยู่อาศัยอื่นๆ	59.50	50%	6,550	389,725	41	331,266	58,459	58,459	29,229	-	29,229	0.02	
					- ตึก/ไม้ 2 ชั้น ขนาด 3.5x8.5 ม.																							
3505	57756	5178	423	วัดชลอ	5. ใช้ประโยชน์หลาย	-	-	18.00	18.00	8,000	144,000.00	1	200บ้านแถว (ทราเวนฮาส์)	ตึก	3. อื่นๆ	110.00	50%	6,950	764,500	2	15,290	749,210	893,210	446,605	-	446,605	0.30	
					2. อยู่อาศัย								200บ้านแถว (ทราเวนฮาส์)	ตึก	2. อยู่อาศัย	110.00	50%	6,950	764,500	2	15,290	749,210	893,210	446,605	50.0	-	0.02	
					98/292 ตึก 2 ชั้น ขนาด 5.5*10 ม.																							
3507	33430	6131	611	บางกรวย	2. อยู่อาศัย	-	-	90.00	90.00	20,000	1,800,000.00	1	100บ้านเดี่ยว	ตึก	2. อยู่อาศัย	140.00	100%	6,750	945,000	21	302,400	642,600	2,442,600	2,442,600	50.0	-	0.02	
3508	33429	6130	610	บางกรวย	2. อยู่อาศัย	-	-	92.00	92.00	20,000	1,840,000.00						100%	-	-		-	-	1,840,000	1,840,000	50.0	-	0.02	

แบบบัญชีราคาประเมินทุนทรัพย์ของที่ดินและสิ่งปลูกสร้าง พ.ศ.2565

เทศบาลเมืองบางกรวย

ราคาประเมินทุนทรัพย์ของที่ดิน										ราคาประเมินทุนทรัพย์ของสิ่งปลูกสร้าง								รวมราคาประเมินของที่ดินและสิ่งปลูกสร้าง (บาท)	ราคาประเมินของที่ดินและสิ่งปลูกสร้างตามสัดส่วนการใช้ประโยชน์ (บาท)	หักมูลค่าฐานภาษีที่ได้รับยกเว้น (ล้านบาท)	คงเหลือราคาประเมินทุนทรัพย์ที่ต้องเสียภาษี (บาท)	อัตราภาษี (ร้อยละ)						
ที่	ประเภทที่ดิน	หน้าสำรวจ	เลขที่	สถานที่ตั้ง	ลักษณะการใช้ประโยชน์	จำนวนเนื้อที่ดิน			จำนวนเป็น ตร.ว.	ราคาประเมินต่อ ตร.ว. (บาท)	รวมราคาประเมินที่ดิน (บาท)	ที่	ประเภทของสิ่งปลูกสร้าง	ลักษณะสิ่งปลูกสร้าง	ลักษณะการใช้ประโยชน์	ขนาดพื้นที่สิ่งปลูกสร้าง (ตร.ม.)	คิดเป็นสัดส่วนตามการใช้ประโยชน์ (ร้อยละ)						ราคาประเมินต่อ ตร.ม. (บาท)	รวมราคาสิ่งปลูกสร้าง (บาท)	ค่าเสื่อม	ค่าเสื่อม	ราคาประเมินสิ่งปลูกสร้าง	
						ไร่	งาน	ตร.ว.												อายุโรงเรือน (ปี)	คิดเป็นค่าเสื่อม (บาท)	ราคาประเมินสิ่งปลูกสร้าง						
3847	10390	5002	1015	บางกรวย	5. ใช้ประโยชน์หลายป	-	-	30.50	30.50	18,000	549,000.00	1	400ตึกแถว	ตึก	3. อื่นๆ	96.00	33.33%	7,300	700,800	22	238,272	462,528	1,011,528	337,142	-	337,142	0.30	
					2. อยู่อาศัย								400ตึกแถว	ตึก	2. อยู่อาศัย	96.00	66.67%	7,300	700,800	22	238,272	462,528	1,011,528	674,386	50.0	-	0.02	
					- ตึก 2 ชั้น ขนาด 4x12 ม.																							
3908	85210	10398	403	วัดชลอ	5. ใช้ประโยชน์หลายป	-	-	17.60	17.60	45,000	792,000.00	1	400ตึกแถว	ตึก	3. อื่นๆ	144.00	33.33%	7,300	1,051,200	31	546,624	504,576	1,296,576	432,149	-	432,149	0.30	
					2. อยู่อาศัย								400ตึกแถว	ตึก	2. อยู่อาศัยอื่นๆ	144.00	66.67%	7,300	1,051,200	31	546,624	504,576	1,296,576	864,427	-	864,427	0.02	
					11/8 ตึก 3 ชั้น ขนาด 4*12 ม.																							
3910	69250	6261	77	วัดชลอ	2. อยู่อาศัย	-	-	56.00	56.00	25,000	1,400,000.00	1	100บ้านเดี่ยว	ตึกครึ่งไม้	2. อยู่อาศัย	360.00	100%	6,750	2,430,000	41	2,065,500	364,500	1,764,500	1,764,500	50.0	-	0.02	
3915	69688	435	79	บางกรวย	2. อยู่อาศัย	-	-	61.00	61.00	6,500	396,500.00	1	ปลูกซ่อมแปลง		2. อยู่อาศัย			100%	-	-		-	-	396,500	396,500	50.0	-	0.02
3911	69753	570	50	บางกรวย	4. วางเปล่า	-	1.0	-	100.00	6,500	650,000.00	1			4. วางเปล่า		100%	-	-		-	-	650,000	650,000	-	650,000	0.30	
					- 6/2 ตึก/ไม้ 2 ชั้น ขนาด 12*15 ม.																							
3912	1400	119	57	บางกรวย	4. วางเปล่า	-	1.0	6.00	106.00	12,000	1,272,000.00	1			4. วางเปล่า		100%	-	-		-	-	1,272,000	1,272,000	-	1,272,000	0.30	
3932	74621	6880	110	วัดชลอ	5. ใช้ประโยชน์หลายป	-	-	16.00	16.00	45,000	720,000.00	1	400ตึกแถว	ตึก	3. อื่นๆ	144.00	33.33%	7,300	1,051,200	31	546,624	504,576	1,224,576	408,151	-	408,151	0.30	
					2. อยู่อาศัย								400ตึกแถว	ตึก	2. อยู่อาศัยอื่นๆ	144.00	66.67%	7,300	1,051,200	31	546,624	504,576	1,224,576	816,425	-	816,425	0.02	
					- ตึก 3 ชั้น ขนาด 4*12 ม.																							
3960	32684	2158	604	วัดชลอ	2. อยู่อาศัย	-	-	54.00	54.00	35,000	1,890,000.00	1	100บ้านเดี่ยว	ตึก	2. อยู่อาศัย	160.00	100%	6,750	1,080,000	12	151,200	928,800	2,818,800	2,818,800	50.0	-	0.02	
3961	22263	1085	161	บางกรวย	2. อยู่อาศัย	-	1.0	48.00	148.00	6,500	962,000.00	2	100บ้านเดี่ยว	ตึก	2. อยู่อาศัยอื่นๆ	180.00	100%	6,750	1,215,000	21	388,800	826,200	1,788,200	1,788,200	-	1,788,200	0.02	
3962	22264	1086	162	บางกรวย	2. อยู่อาศัย	-	1.0	74.00	174.00	6,500	1,131,000.00	3	100บ้านเดี่ยว	ตึก	2. อยู่อาศัยอื่นๆ	96.00	100%	6,750	648,000	21	207,360	440,640	1,571,640	1,571,640	-	1,571,640	0.02	
					54/4 ตึก 1 ชั้น ขนาด 10*18 ม., 54/3 ตึก 1 ชั้น 8*12 ม., 81/25 ตึก 2 ชั้น ขนาด 8*10 ม.																							
3978	64688	9116	477	บางกรวย	5. ใช้ประโยชน์หลายป	-	-	18.00	18.00	37,500	675,000.00	1	400ตึกแถว	ตึก	3. อื่นๆ	144.00	33.33%	7,300	1,051,200	34	609,696	441,504	1,116,504	372,131	-	372,131	0.30	
					2. อยู่อาศัย								400ตึกแถว	ตึก	2. อยู่อาศัย	144.00	66.67%	7,300	1,051,200	34	609,696	441,504	1,116,504	744,373	50.0	-	0.02	
4035	38960	6299	651	บางกรวย	3. อื่นๆ	-	1.0	37.40	137.40	32,000	4,396,800.00	1	ลานจอดรถลาดหลัง กฟผ.		3. อื่นๆ		100%	-	-		-	-	4,396,800	4,396,800	-	4,396,800	0.30	
4036	38961	6300	652	บางกรวย	3. อื่นๆ	2.0	3.0	27.80	1,127.80	24,000	27,067,200.00	1	ลานจอดรถลาดหลัง กฟผ.		3. อื่นๆ		100%	-	-		-	-	27,067,200	27,067,200	-	27,067,200	0.30	
					ลาดหลัง กฟผ.																							
4053	68933	5944	242	วัดชลอ	5. ใช้ประโยชน์หลายป	-	1.0	19.00	119.00	25,000	2,975,000.00	1					0%	-	-		-	-	2,975,000	-	-	-	-	
					2. อยู่อาศัย	-	-	93.37	93.37	25,000	2,334,250.00	1	100บ้านเดี่ยว	ตึก	2. อยู่อาศัยอื่นๆ	180.00	100%	6,750	1,215,000	31	631,800	583,200	2,917,450	2,917,450	-	2,917,450	0.02	
					3. อื่นๆ	-	-	9.63	9.63	25,000	240,750.00	2	510มิถุนาคาร, ร้านอาหาร, รั้ว	ตึก	3. อื่นๆ	38.50	100%	6,500	250,250	31	130,130	120,120	360,870	360,870	-	360,870	0.30	
					3. อื่นๆ	-	-	16.00	16.00	25,000	400,000.00	3	510มิถุนาคาร, ร้านอาหาร, รั้ว	ตึก	3. อื่นๆ	64.00	100%	6,500	416,000	31	216,320	199,680	599,680	599,680	-	599,680	0.30	
4070	65833	10044	1284	บางกรวย	2. อยู่อาศัย	-	-	50.00	50.00	18,000	900,000.00	1	520/อาคารอยู่อาศัยรวม ทว	ตึก	2. อยู่อาศัยอื่นๆ	522.24	100%	7,450	3,890,688	14	700,324	3,190,364	4,090,364	4,090,364	-	4,090,364	0.02	
					- ตึก 4 ชั้น ขนาด 10.2x12.8 ม.																							
4071	66574	10785	700	บางกรวย	5. ใช้ประโยชน์หลายป	-	-	22.00	22.00	45,000	990,000.00	1	400ตึกแถว	ตึก	3. อื่นๆ	144.00	33.33%	7,300	1,051,200	36	651,744	399,456	1,389,456	463,106	-	463,106	0.30	
					2. อยู่อาศัย								400ตึกแถว	ตึก	2. อยู่อาศัย	144.00	66.67%	7,300	1,051,200	36	651,744	399,456	1,389,456	926,350	50.0	-	0.02	
4080	73337	5177	424	วัดชลอ	4. วางเปล่า	5.0	-	8.00	2,008.00	4,500	9,036,000.00	1			4. วางเปล่า		100%	-	-		-	-	9,036,000	9,036,000	-	9,036,000	0.30	
	73337																											

แบบบัญชีราคาประเมินทุนทรัพย์ของที่ดินและสิ่งปลูกสร้าง พ.ศ.2565

เทศบาลเมืองบางกรวย

ราคาประเมินทุนทรัพย์ของที่ดิน										ราคาประเมินทุนทรัพย์ของสิ่งปลูกสร้าง								รวมราคาประเมินของที่ดินและสิ่งปลูกสร้าง (บาท)	ราคาประเมินของที่ดินและสิ่งปลูกสร้างตามสัดส่วนการใช้ประโยชน์ (บาท)	หักมูลค่าฐานภาษีที่ได้รับยกเว้น (ล้านบาท)	คงเหลือราคาประเมินทุนทรัพย์ที่ต้องเสียภาษี (บาท)	อัตราภาษี (ร้อยละ)								
ที่	ประเภทที่ดิน	หน้าสำรวจ	เลขที่	สถานที่ตั้ง	ลักษณะการใช้ประโยชน์	จำนวนเนื้อที่ดิน			จำนวนเป็น ตร.ว.	ราคาประเมินต่อ ตร.ว. (บาท)	รวมราคาประเมินที่ดิน (บาท)	ที่	ประเภทของสิ่งปลูกสร้าง	ลักษณะสิ่งปลูกสร้าง	ลักษณะการใช้ประโยชน์	ขนาดพื้นที่สิ่งปลูกสร้าง (ตร.ม.)	คิดเป็นสัดส่วนตามการใช้ประโยชน์ (ร้อยละ)						ราคาประเมินต่อ ตร.ม. (บาท)	รวมราคาสิ่งปลูกสร้าง (บาท)	ค่าเสื่อม	ค่าเสื่อม	ราคาประเมินสิ่งปลูกสร้างหลังหักค่าเสื่อม (บาท)			
						ไร่	งาน	ตร.ว.												อายุโรงเรือน (ปี)	คิดเป็นค่าเสื่อม (บาท)									
4088	76091	7070	188	วัดชลด	5. ใช้ประโยชน์หลายป	-	-	66.00	66.00	30,000	1,980,000.00						0%	-	-		-	-	1,980,000	-	-	-	-			
					3. อื่นๆ	-	-	31.50	31.50	30,000	945,000.00	1	100บ้านเดี่ยว	ตึก	3. อื่นๆ	126.00	100%	6,750	850,500	32	459,270	391,230	1,336,230	1,336,230	-	1,336,230	0.30			
					2. อยู่อาศัย	-	-	34.50	34.50	30,000	1,035,000.00	2	100บ้านเดี่ยว	ตึก	2. อยู่อาศัย	160.00	100%	6,750	1,080,000	32	583,200	496,800	1,531,800	1,531,800	50.0	-	0.02			
4089	76092	7071	160	วัดชลด	2. อยู่อาศัย	-	-	3.00	3.00	30,000	90,000.00		บ้านครอบครัวแปลง		2. อยู่อาศัย		100%	-	-		-	-	90,000	90,000	50.0	-	0.02			
					- ตึก 1 ชั้น ขนาด 14x9 ม., ตึก 2 ชั้น ขนาด 8x10 ม.																									
4103	83674	9299	4	วัดชลด	5. ใช้ประโยชน์หลายป	-	-	18.00	18.00	45,000	810,000.00	1	400ตึกแถว	ตึก	3. อื่นๆ	144.00	33.33%	7,300	1,051,200	46	798,912	252,288	1,062,288	354,061	-	354,061	0.30			
					2. อยู่อาศัย								400ตึกแถว	ตึก	2. อยู่อาศัย	144.00	66.67%	7,300	1,051,200	46	798,912	252,288	1,062,288	708,227	50.0	-	0.02			
4104	83684	9309	14	วัดชลด	5. ใช้ประโยชน์หลายป	-	-	15.00	15.00	45,000	675,000.00	2	400ตึกแถว	ตึก	3. อื่นๆ	234.00	33.33%	7,300	1,708,200	46	1,298,232	409,968	1,084,968	361,620	-	361,620	0.30			
					2. อยู่อาศัย								400ตึกแถว	ตึก	2. อยู่อาศัยอื่นๆ	234.00	66.67%	7,300	1,708,200	46	1,298,232	409,968	1,084,968	723,348	-	723,348	0.02			
4105	83685	9310	15	วัดชลด	5. ใช้ประโยชน์หลายป	-	-	14.00	14.00	45,000	630,000.00	3	400ตึกแถว	ตึก	3. อื่นๆ	168.00	33.33%	7,300	1,226,400	46	932,064	294,336	924,336	308,081	-	308,081	0.30			
					2. อยู่อาศัย								400ตึกแถว	ตึก	2. อยู่อาศัยอื่นๆ	168.00	66.67%	7,300	1,226,400	46	932,064	294,336	924,336	616,255	-	616,255	0.02			
4106	83686	9311	16	วัดชลด	5. ใช้ประโยชน์หลายป	-	-	15.00	15.00	45,000	675,000.00	4	400ตึกแถว	ตึก	3. อื่นๆ	126.00	33.33%	7,300	919,800	46	699,048	220,752	895,752	298,554	-	298,554	0.30			
					2. อยู่อาศัย								400ตึกแถว	ตึก	2. อยู่อาศัยอื่นๆ	126.00	66.67%	7,300	919,800	46	699,048	220,752	895,752	597,198	-	597,198	0.02			
4107	83715	9340	21	วัดชลด	3. อื่นๆ	-	-	15.00	15.00	45,000	675,000.00				3. อื่นๆ		100%	-	-		-	-	675,000	675,000	-	675,000	0.30			
4108	85274	10462	22	วัดชลด	3. อื่นๆ	-	-	8.00	8.00	45,000	360,000.00				3. อื่นๆ		100%	-	-		-	-	360,000	360,000	-	360,000	0.30			
4116	3718	379	211	วัดชลด	2. อยู่อาศัย	-	2.0	28.00	228.00	35,000	7,980,000.00	1	100บ้านเดี่ยว	ตึก	2. อยู่อาศัย	128.00	100%	6,750	864,000	41	622,080	241,920	8,221,920	8,221,920	50.0	-	0.02			
4117	32900	2215	285	วัดชลด	2. อยู่อาศัย	-	1.0	-	100.00	35,000	3,500,000.00	2	100บ้านเดี่ยว	ไม้	2. อยู่อาศัยอื่นๆ	30.00	100%	6,750	202,500	6	40,500	162,000	3,662,000	3,662,000	-	3,662,000	0.02			
4118	32901	2216	286	วัดชลด	2. อยู่อาศัย	-	1.0	-	100.00	35,000	3,500,000.00	3	100บ้านเดี่ยว	ไม้	2. อยู่อาศัยอื่นๆ	30.00	100%	6,750	202,500	6	40,500	162,000	3,662,000	3,662,000	-	3,662,000	0.02			
4119	32902	2217	287	วัดชลด	2. อยู่อาศัย	-	1.0	19.00	119.00	35,000	4,165,000.00	4	100บ้านเดี่ยว	ไม้	2. อยู่อาศัยอื่นๆ	30.00	100%	6,750	202,500	6	40,500	162,000	4,327,000	4,327,000	-	4,327,000	0.02			
					2. อยู่อาศัย							5	100บ้านเดี่ยว	ไม้	2. อยู่อาศัยอื่นๆ	30.00	100%	6,750	202,500	6	40,500	162,000	162,000	162,000	-	162,000	0.02			
					2. อยู่อาศัย							6	100บ้านเดี่ยว	ไม้	2. อยู่อาศัยอื่นๆ	30.00	100%	6,750	202,500	6	40,500	162,000	162,000	162,000	-	162,000	0.02			
					2. อยู่อาศัย							7	100บ้านเดี่ยว	ไม้	2. อยู่อาศัยอื่นๆ	30.00	100%	6,750	202,500	6	40,500	162,000	162,000	162,000	-	162,000	0.02			
					2. อยู่อาศัย							8	100บ้านเดี่ยว	ไม้	2. อยู่อาศัยอื่นๆ	30.00	100%	6,750	202,500	6	40,500	162,000	162,000	162,000	-	162,000	0.02			
					2. อยู่อาศัย							9	100บ้านเดี่ยว	ไม้	2. อยู่อาศัยอื่นๆ	30.00	100%	6,750	202,500	6	40,500	162,000	162,000	162,000	-	162,000	0.02			
					2. อยู่อาศัย							10	100บ้านเดี่ยว	ไม้	2. อยู่อาศัยอื่นๆ	30.00	100%	6,750	202,500	6	40,500	162,000	162,000	162,000	-	162,000	0.02			
4120	76102	7072	1	วัดชลด		-	-	81.00	81.00	17,500	1,417,500.00	-	ถนนสาธารณะ				0%	-	-		-	-	1,417,500	-	-	-	-			
					- 18/1 ตึก 2 ชั้น ขนาด 8*8 ม., ไม้ 1 ชั้น 5*6 ม.																									
4123	30925	2234	673	บางกรวย	5. ใช้ประโยชน์หลายป	-	-	22.00	22.00	50,000	1,100,000.00	1	400ตึกแถว	ตึก	3. อื่นๆ	96.00	50%	7,300	700,800	46	532,608	168,192	1,268,192	634,096	-	634,096	0.30			
					2. อยู่อาศัย								400ตึกแถว	ตึก	2. อยู่อาศัย	96.00	50%	7,300	700,800	46	532,608	168,192	1,268,192	634,096	50.0	-	0.02			

แบบบัญชีราคาประเมินทุนทรัพย์ของที่ดินและสิ่งปลูกสร้าง พ.ศ.2565

เทศบาลเมืองบางกรวย

ราคาประเมินทุนทรัพย์ของที่ดิน										ราคาประเมินทุนทรัพย์ของสิ่งปลูกสร้าง										รวมราคาประเมินของสิ่งปลูกสร้าง (บาท)	ราคาประเมินของที่ดินและสิ่งปลูกสร้างตามสัดส่วนการใช้ประโยชน์ (บาท)	หักมูลค่าฐานภาษีที่ได้รับยกเว้น (ล้านบาท)	คงเหลือราคาประเมินทุนทรัพย์ที่ต้องเสียภาษี (บาท)	อัตราภาษี (ร้อยละ)								
ที่	ประเภทที่ดิน	หน้าสำรวจ	เลขที่	สถานที่ตั้ง	ลักษณะการทำประโยชน์	จำนวนเนื้อที่ดิน			จำนวนเป็น ตร.ว.	ราคาประเมินต่อ ตร.ว. (บาท)	รวมราคาประเมินที่ดิน (บาท)	ที่	ประเภทของสิ่งปลูกสร้าง	ลักษณะสิ่งปลูกสร้าง	ลักษณะการทำประโยชน์	ขนาดพื้นที่สิ่งปลูกสร้าง (ตร.ม.)	คิดเป็นสัดส่วนตามการใช้ประโยชน์ (ร้อยละ)	ราคาประเมินต่อ ตร.ม. (บาท)	รวมราคาสิ่งปลูกสร้าง (บาท)						ค่าเสื่อม		ราคาประเมินสิ่งปลูกสร้างหลังหักค่าเสื่อม (บาท)					
						ไร่	งาน	ตร.ว.												อายุ	คิดเป็นค่าเสื่อม (บาท)											
4132	5615	367	41	บางขุน	4. วางแปล	1.0	1.0	99.00	599.00	8,750	5,241,250.00	1				4. วางแปล		100%	-	-			-	5,241,250	5,241,250	-	5,241,250	0.30				
4174	85201	2561	352	บางกรวย	5. ใช้ประโยชน์หลายป	-	-	41.00	41.00	45,000	1,845,000.00	1					0%	-	-			-	-	1,845,000	-	-	-	-				
4175	85248	2565	353	บางกรวย	5. ใช้ประโยชน์หลายป	-	-	1.00	1.00	45,000	45,000.00	1					0%	-	-			-	-	45,000	-	-	-	-				
					3. อื่นๆ						1,890,000.00		400	ตึกแถว	ตึก	3. อื่นๆ	288.00	33.33%	7,300	2,102,400	33	1,177,344	925,056	2,815,056	938,258	-	938,258	0.30				
					2. อยู่อาศัย								400	ตึกแถว	ตึก	2. อยู่อาศัยอื่นๆ	288.00	66.67%	7,300	2,102,400	33	1,177,344	925,056	2,815,056	1,876,798	-	1,876,798	0.02				
4176	85249	2566	356	บางกรวย	2. อยู่อาศัย	-	-	16.00	16.00	28,000	448,000.00	1				400	ตึกแถว	ตึก	2. อยู่อาศัยอื่นๆ	144.00	100%	7,300	1,051,200	33	588,672	462,528	910,528	910,528	-	910,528	0.02	
					-11/74-76 ตึก 3 ชั้น ขนาด 4x12 (บางกรวยพื้นที่) ร้านขายสี																											
4191	9956	1008	146	วัดชลอ	4. วางแปล	-	-	1.0	100.00	10,000	1,000,000.00	1					100%	-	-			-	-	1,000,000	1,000,000	-	1,000,000	0.30				
4193	7192	4743	208	บางกรวย	5. ใช้ประโยชน์หลายป	-	-	19.00	19.00	45,000	855,000.00	1				400	ตึกแถว	ตึก	3. อื่นๆ	144.00	33.33%	7,300	1,051,200	25	420,480	630,720	1,485,720	495,190	-	495,190	0.30	
					2. อยู่อาศัย								400	ตึกแถว	ตึก	2. อยู่อาศัยอื่นๆ	144.00	66.67%	7,300	1,051,200	25	420,480	630,720	1,485,720	990,530	-	990,530	0.02				
4194	64475	8903	389	บางกรวย	2. อยู่อาศัย	-	-	59.00	59.00	20,000	1,180,000.00	1				100	บ้านเดี่ยว	ตึก	2. อยู่อาศัย	176.00	100%	6,750	1,188,000	31	617,760	570,240	1,750,240	1,750,240	50.0	-	0.02	
4195	64476	8904	390	บางกรวย	2. อยู่อาศัย	-	-	58.00	58.00	20,000	1,160,000.00	1				2	อยู่อาศัย	176.00	100%	-	-			-	-	1,160,000	1,160,000	50.0	-	0.02		
					- ตึก 3 ชั้น ขนาด 4x12 ม., / ตึก 2 ชั้น ขนาด 11x8 ม.																											
4204	21985	1533	377	วัดชลอ	2. อยู่อาศัยอื่นๆ	-	-	18.00	18.00	35,000	630,000.00	1				400	ตึกแถว	ตึก	2. อยู่อาศัยอื่นๆ	144.00	100%	7,300	1,051,200	30	525,600	525,600	1,155,600	1,155,600	-	1,155,600	0.02	
4204	65990	10201	556	บางกรวย	5. ใช้ประโยชน์หลายป	-	-	51.00	51.00	32,000	1,632,000.00	1					0%	-	-			-	-	1,632,000	-	-	-	-				
					3. อื่นๆ	-	-	43.00	43.00	32,000	1,376,000.00					400	ตึกแถว	ตึก	3. อื่นๆ	192.00	50%	7,300	1,401,600	36	868,992	532,608	1,908,608	954,304	-	954,304	0.30	
					2. อยู่อาศัย					32,000	-		400	ตึกแถว	ตึก	2. อยู่อาศัย	192.00	50%	7,300	1,401,600	36	868,992	532,608	1,908,608	954,304	50.0	-	0.02				
					3. อื่นๆ	-	-	8.00	8.00	32,000	256,000.00					300	ห้องแถว	ไม้	3. อื่นๆ	32.00	100%	6,550	209,600	36	194,928	14,672	270,672	270,672	-	270,672	0.30	
4247	69444	78	254	บางกรวย	2. อยู่อาศัย	-	-	3.0	33.90	333.90	11,500	3,839,850.00	1				100	บ้านเดี่ยว	ตึก	2. อยู่อาศัยอื่นๆ	240.00	100%	6,750	1,620,000	6	97,200	1,522,800	5,362,650	5,362,650	-	5,362,650	0.02
					20/9 ตึก 2 ชั้น ขนาด 10*12 ม.																											
4248	70248	1092	303	บางกรวย	5. ใช้ประโยชน์หลายป	-	-	1.0	2.00	102.00	18,000	1,836,000.00					0%	-	-			-	-	1,836,000	-	-	-	-				
					2. อยู่อาศัยหลังรอง	-	-		62.00	62.00	18,000	1,116,000.00	2				100	บ้านเดี่ยว	ตึก	2. อยู่อาศัยหลังรอง	400.00	100%	6,750	2,700,000	21	864,000	1,836,000	2,952,000	2,952,000	10.0	1,116,000	0.02
					3. อื่นๆ	-	-		40.00	18,000	720,000.00	2				518	โรงงานซ่อมรถยนต์	ตึก	3. อื่นๆ	160.00	100%	5,400	864,000	17	207,360	656,640	1,376,640	1,376,640	-	1,376,640	0.30	
4255	33695	2261	168	วัดชลอ	4. วางแปล	-	-	50.00	50.00	4,500	225,000.00	1					100%	-	-			-	-	225,000	225,000	-	225,000	0.30				
4324	68614	12825	238	บางกรวย	5. ใช้ประโยชน์หลายป	-	-	19.00	19.00	32,000	608,000.00	1				400	ตึกแถว	ตึก	3. อื่นๆ	144.00	33.33%	7,300	1,051,200	31	546,624	504,576	1,112,576	370,822	-	370,822	0.30	
					2. อยู่อาศัย								400	ตึกแถว	ตึก	2. อยู่อาศัยอื่นๆ	144.00	66.67%	7,300	1,051,200	31	546,624	504,576	1,112,576	741,754	-	741,754	0.02				
					- ตึก 3 ชั้น ขนาด 4x12 ม.																											
4329	10078	623	86	บางกรวย	3. อื่นๆ	-	-	1.0	-	100.00	6,500	650,000.00	1				100%	-	-			-	-	650,000	650,000	-	650,000	0.30				
4330	10079	624	85	บางกรวย	3. อื่นๆ	-	-	1.0	-	100.00	6,500	650,000.00	1				100%	-	-			-	-	650,000	650,000	-	650,000	0.30				
4331	10080	625	84	บางกรวย	3. อื่นๆ	-	-	1.0	-	100.00	6,500	650,000.00	1				100%	-	-			-	-	650,000	650,000	-	650,000	0.30				

แบบบัญชีราคาประเมินทุนทรัพย์ของที่ดินและสิ่งปลูกสร้าง พ.ศ.2565

เทศบาลเมืองบางกรวย

ราคาประเมินทุนทรัพย์ของที่ดิน										ราคาประเมินทุนทรัพย์ของสิ่งปลูกสร้าง										รวมราคาประเมินของที่ดินและสิ่งปลูกสร้าง (บาท)	ราคาประเมินของที่ดินและสิ่งปลูกสร้างตามสัดส่วนการใช้ประโยชน์ (บาท)	หักมูลค่าฐานภาษีที่ได้รับยกเว้น (ล้านบาท)	คงเหลือราคาประเมินทุนทรัพย์ที่ต้องเสียภาษี (บาท)	อัตราภาษี (ร้อยละ)			
ที่	ประเภทที่ดิน	หน้าสำรวจ	เลขที่	สถานที่ตั้ง	ลักษณะการทำประโยชน์	จำนวนเนื้อที่ดิน			คำนวณเป็น ตร.ว.	ราคาประเมินต่อ ตร.ว. (บาท)	รวมราคาประเมินที่ดิน (บาท)	ที่	ประเภทของสิ่งปลูกสร้าง	ลักษณะสิ่งปลูกสร้าง	ลักษณะการทำประโยชน์	ขนาดพื้นที่สิ่งปลูกสร้าง (ตร.ม.)	คิดเป็นสัดส่วนตามการใช้ประโยชน์ (ร้อยละ)	ราคาประเมินต่อ ตร.ม. (บาท)	รวมราคาสิ่งปลูกสร้าง (บาท)						ค่าเสื่อม		ราคาประเมินสิ่งปลูกสร้างหลังหักค่าเสื่อม (บาท)
						ไร่	งาน	ตร.ว.												อายุ (ปี)	คิดเป็นค่าเสื่อม (บาท)						
4333	65156	9367	598	บางกรวย	3. อื่นๆ	1.0	1.0	6.00	506.00	45,000	22,770,000.00	1	100บ้านเดี่ยว	ตึก	3. อื่นๆ	280.00	100%	6,750	1,890,000	31	982,800	907,200	23,677,200	23,677,200	-	23,677,200	0.30
					3. อื่นๆ							2	501คลังสินค้า พ.ท.ไม่เกิน 30	ตึก	3. อื่นๆ	220.00	100%	5,400	1,188,000	31	617,760	570,240	570,240	570,240	-	570,240	0.30
					- ตึก 2 ชั้น ขนาด 7x20 ม. / โถง ขนาด 11x20 ม. (รุ่งเจริญวิศกก่อสร้าง)																						
4345	1398	117	54	บางกรวย	4. ว่างเปล่า	-	1.0	1.00	101.00	4,500	454,500.00	1			4. ว่างเปล่า		100%	-	-		-	-	454,500	454,500	-	454,500	0.30
4431	25254	1645	2	บางกรวย	5. ใช้ประโยชน์หลายป	-	-	79.00	79.00	18,000	1,422,000.00	1	100บ้านเดี่ยว	ตึก	3. อื่นๆ	192.00	50%	6,750	1,296,000	31	673,920	622,080	2,044,080	1,022,040	-	1,022,040	0.30
					2. อยู่อาศัย								100บ้านเดี่ยว	ตึก	2. อยู่อาศัย	192.00	50%	6,750	1,296,000	31	673,920	622,080	2,044,080	1,022,040	50.0	-	0.02
					- ตึก 2 ชั้น ขนาด 8x12 ม.																						
4452	64754	9182	366	บางกรวย	3. อื่นๆ	-	-	20.00	20.00	50,000	1,000,000.00	1	400ตึกแถว	ตึก	3. อื่นๆ	144.00	100%	7,300	1,051,200	40	735,840	315,360	1,315,360	1,315,360	-	1,315,360	0.30
					- ตึก 3 ชั้น ขนาด 4x12 ม.																						
4495	40839	6463	71	บางกรวย	2. อยู่อาศัย	-	-	60.40	60.40	20,000	1,208,000.00	1	504โรงจอดรถ	ตึก	2. อยู่อาศัยอื่นๆ	84.00	100%	2,500	210,000	10	21,000	189,000	1,397,000	1,397,000	-	1,397,000	0.02
4496	68768	12979	30	บางกรวย	2. อยู่อาศัย	-	-	15.00	15.00	20,000	300,000.00	1	520/1อาคารอยู่อาศัยรวม คว	ตึก	2. อยู่อาศัยอื่นๆ	144.00	100%	7,450	1,072,800	41	772,416	300,384	600,384	600,384	-	600,384	0.02
4497	68769	12980	29	บางกรวย	5. ใช้ประโยชน์หลายป	-	-	16.00	16.00	20,000	320,000.00	1	520/1อาคารอยู่อาศัยรวม คว	ตึก	3. อื่นๆ	144.00	33.33%	7,450	1,072,800	41	772,416	300,384	620,384	206,774	-	206,774	0.30
					2. อยู่อาศัย								520/1อาคารอยู่อาศัยรวม คว	ตึก	2. อยู่อาศัยอื่นๆ	144.00	66.67%	7,450	1,072,800	41	772,416	300,384	620,384	413,610	-	413,610	0.02
					- ตึก 3 ชั้น ขนาด 4x12 ม., / โรงจอดรถ ขนาด 21x4 ม.																						
4506	32879	2582	399	บางกรวย	5. ใช้ประโยชน์หลายป	-	-	17.90	17.90	45,000	805,500.00	1	400ตึกแถว	ตึก	3. อื่นๆ	144.00	33.33%	7,300	1,051,200	33	588,672	462,528	1,268,028	422,634	-	422,634	0.30
					2. อยู่อาศัย								400ตึกแถว	ตึก	2. อยู่อาศัย	144.00	66.67%	7,300	1,051,200	33	588,672	462,528	1,268,028	845,394	50.0	-	0.02
					- ตึก 3 ชั้น ขนาด 4x12 ม.																						
4509	68566	12777	196	บางกรวย	2. อยู่อาศัยอื่นๆ	-	-	20.00	20.00	32,000	640,000.00	1	520/1อาคารอยู่อาศัยรวม คว	ตึก	2. อยู่อาศัยอื่นๆ	480.00	100%	7,450	3,576,000	18	929,760	2,646,240	3,286,240	3,286,240	-	3,286,240	0.02
4510	68567	12778	195	บางกรวย	2. อยู่อาศัยอื่นๆ	-	-	20.00	20.00	32,000	640,000.00	1			2. อยู่อาศัยอื่นๆ		100%	-	-		-	-	640,000	640,000	-	640,000	0.02
					- ตึก 5 ชั้น ขนาด 8x12 ม.																						
4515	64457	8885	363	บางกรวย	3. อื่นๆ	-	-	15.00	15.00	50,000	750,000.00	1	400ตึกแถว	ตึก	3. อื่นๆ	96.00	100%	7,300	700,800	40	490,560	210,240	960,240	960,240	-	960,240	0.30
4516	64462	8890	368	บางกรวย	3. อื่นๆ	-	-	64.00	64.00	20,000	1,280,000.00	1	501คลังสินค้า พ.ท.ไม่เกิน 30	ตึก	3. อื่นๆ	20.00	100%	5,400	108,000	31	56,160	51,840	1,331,840	1,331,840	-	1,331,840	0.30
4517	64818	9246	422	บางกรวย	2. อยู่อาศัยอื่นๆ	-	-	22.00	22.00	18,000	396,000.00	1	200บ้านแถว (ทราโนเฮาส์)	ตึก	2. อยู่อาศัยอื่นๆ	96.00	100%	6,950	667,200	35	400,320	266,880	662,880	662,880	-	662,880	0.02
4518	67560	11771	631	บางกรวย	3. อื่นๆ	-	-	34.00	34.00	45,000	1,530,000.00	1	400ตึกแถว	ตึก	3. อื่นๆ	144.00	100%	7,300	1,051,200	33	588,672	462,528	1,992,528	1,992,528	-	1,992,528	0.30
4618	34256	3017	335	บางกรวย	3. อื่นๆ	-	3.0	3.00	303.00	43,500	13,180,500.00	1				100%	-	-		-	-	-	13,180,500	13,180,500	-	13,180,500	-
4618	34256				3. อื่นๆ	-	-	20.00	20.00	43,500	870,000.00	1	510ภัตตาคาร, ร้านอาหาร, ไร่	ตึก	3. อื่นๆ	65.00	100%	6,500	422,500	9	38,025	384,475	1,254,475	1,254,475	-	1,254,475	0.30
					เช่าที่ดิน #34256 นายธงชัย นิมาวิชระสุน																						
4618	34256				3. อื่นๆ	-	-	15.00	15.00	43,500	652,500.00	1	510ภัตตาคาร, ร้านอาหาร, ไร่	ตึก	3. อื่นๆ	49.00	100%	6,500	318,500	9	28,665	289,835	942,335	942,335	-	942,335	0.30
					เช่าที่ดิน #34256 นายธงชัย นิมาวิชระสุน																						
					- ร้านอาหารตามสั่งโรงเหล็ก 1 ชั้น ขนาด 3.5x14 ม.																						
4707	3871	3899	443	บางกรวย	2. อยู่อาศัย	-	-	17.00	17.00	18,000	306,000.00	1	200บ้านแถว (ทราโนเฮาส์)	ตึก	2. อยู่อาศัยอื่นๆ	110.00	100%	6,950	764,500	31	397,540	366,960	672,960	672,960	-	672,960	0.02
					166/27 ม.6 ตึก 2 ชั้น ขนาด 5*11 ม.																						
4709	10662	5116	225	บางกรวย	5. ใช้ประโยชน์หลายป	-	-	15.70	15.70	18,000	282,600.00	1	400ตึกแถว	ตึก	3. อื่นๆ	144.00	33.33%	7,300	1,051,200	25	420,480	630,720	913,320	304,410	-	304,410	0.30

แบบบัญชีราคาประเมินทุนทรัพย์ของที่ดินและสิ่งปลูกสร้าง พ.ศ.2565

เทศบาลเมืองบางกรวย

ราคาประเมินทุนทรัพย์ของที่ดิน										ราคาประเมินทุนทรัพย์ของสิ่งปลูกสร้าง										รวมราคาประเมินของสิ่งปลูกสร้าง (บาท)	ราคาประเมินของที่ดินและสิ่งปลูกสร้างตามสัดส่วนการใช้ประโยชน์ (บาท)	หักมูลค่าฐานภาษีที่ได้รับยกเว้น (ล้านบาท)	คงเหลือราคาประเมินทุนทรัพย์ที่ต้องเสียภาษี (บาท)	อัตราภาษี (ร้อยละ)				
ที่	ประเภทที่ดิน	หน้าสำรวจ	เลขที่	สถานที่ตั้ง	ลักษณะการทำประโยชน์	จำนวนเนื้อที่ดิน			จำนวนเป็น ตร.ว.	ราคาประเมินต่อ ตร.ว. (บาท)	รวมราคาประเมินที่ดิน (บาท)	ที่	ประเภทของสิ่งปลูกสร้าง	ลักษณะสิ่งปลูกสร้าง	ลักษณะการทำประโยชน์	ขนาดพื้นที่สิ่งปลูกสร้าง (ตร.ม.)	คิดเป็นสัดส่วนตามการใช้ประโยชน์ (ร้อยละ)	ราคาประเมินต่อ ตร.ม. (บาท)	รวมราคาสิ่งปลูกสร้าง (บาท)						ค่าเสื่อม		ราคาประเมินสิ่งปลูกสร้างหักมูลค่าเสื่อม (บาท)	
						ไร่	งาน	ตร.ว.							อายุโรงเรือน (ปี)	คิดเป็นค่าเสื่อม (บาท)												
					2. อยู่อาศัย								400	ตึกแถว	ตึก	2. อยู่อาศัยอื่นๆ	144.00	66.67%	7,300	1,051,200	25	420,480	630,720	913,320	608,910	-	608,910	0.02
					- ตึก 3 ชั้น ขนาด 4x12 ม.																							
4713	69592	199	197	บางกรวย	5. ใช้ประโยชน์หลายป	-	2.0	-	200.00	45,000	9,000,000.00	1	100	บ้านเดี่ยว	ตึกครึ่งไม้	3. อื่นๆ	256.00	75%	6,750	1,728,000	31	1,468,800	259,200	9,259,200	6,944,400	-	6,944,400	0.30
					2. อยู่อาศัย								100	บ้านเดี่ยว	ตึกครึ่งไม้	2. อยู่อาศัย	256.00	25%	6,750	1,728,000	31	1,468,800	259,200	9,259,200	2,314,800	50.0	-	0.02
					- 64/2 ตึก/ไม้ 2 ชั้น ขนาด ชั้น 1 = 12x16 ม. /ชั้น 2 = 8x8 ม.																							
4738	12365	911	38	วัดชลอ	ถนนหมู่บ้านธนาคาร 2	-	-	81.00	81.00	12,500	1,012,500.00	1					100%	-	-				1,012,500	1,012,500	-	1,012,500	-	
4739	12939	941	25	วัดชลอ	ถนนหมู่บ้านธนาคาร 2	-	1.0	60.00	160.00	12,500	2,000,000.00	1					100%	-	-				2,000,000	2,000,000	-	2,000,000	-	
4740	13254	972	26	วัดชลอ	ถนนหมู่บ้านธนาคาร 2	-	-	25.00	25.00	12,500	312,500.00	1					100%	-	-				312,500	312,500	-	312,500	-	
4741	16672	1167	410	วัดชลอ	ถนนหมู่บ้านธนาคาร 2	-	2.0	63.80	263.80	14,000	3,693,200.00	1					100%	-	-				3,693,200	3,693,200	-	3,693,200	-	
4742	17649	2402	771	วัดชลอ	ถนนหมู่บ้านธนาคาร 2	-	-	63.00	63.00	12,500	787,500.00	1					100%	-	-				787,500	787,500	-	787,500	-	
4743	35954	2432	37	วัดชลอ	ถนนหมู่บ้านธนาคาร 2	-	2.0	56.70	256.70	15,000	3,850,500.00	1					100%	-	-				3,850,500	3,850,500	-	3,850,500	-	
4744	61053	5423	253	วัดชลอ	ถนนหมู่บ้านธนาคาร 2	-	-	78.30	78.30	5,800	454,140.00	1					100%	-	-				454,140	454,140	-	454,140	-	
4745	7421	451	1	บางกรวย	ถนนหมู่บ้านธนาคาร 2	-	-	61.20	61.20	12,500	765,000.00	1					100%	-	-				765,000	765,000	-	765,000	-	
4746	9128	588	229	บางกรวย	ถนนหมู่บ้านธนาคาร 2	-	3.0	77.20	377.20	14,000	5,280,800.00	1					100%	-	-				5,280,800	5,280,800	-	5,280,800	-	
4747	19758	1341	28	บางกรวย	ถนนหมู่บ้านธนาคาร 2	-	1.0	-	100.00	12,500	1,250,000.00	1					100%	-	-				1,250,000	1,250,000	-	1,250,000	-	
4748	25155	1631	252	บางกรวย	ถนนหมู่บ้านธนาคาร 2	-	1.0	78.00	178.00	14,000	2,492,000.00	1					100%	-	-				2,492,000	2,492,000	-	2,492,000	-	
4765	34960	3413	31	บางกรวย	5. ใช้ประโยชน์หลายป	-	1.0	38.40	138.40	18,000	2,491,200.00	1					0%	-	-				2,491,200	-	-	-	-	
					2. อยู่อาศัยอื่นๆ	-	1.0	10.40	110.40	18,000	1,987,200.00		520/1	อาคารอยู่อาศัยรวม คร	ตึก	2. อยู่อาศัยอื่นๆ	145.20	100%	7,450	1,081,740	24	411,061	670,679	2,657,879	2,657,879	-	2,657,879	0.02
					2. อยู่อาศัย	-	-	12.00	12.00	18,000	216,000.00		100	บ้านเดี่ยว	ตึก	2. อยู่อาศัย	96.00	100%	6,750	648,000	24	246,240	401,760	617,760	617,760	50.0	-	0.02
					2. อยู่อาศัยหลังรอง	-	-	12.00	12.00	18,000	216,000.00		100	บ้านเดี่ยว	ตึก	2. อยู่อาศัยหลังรอง	96.00	100%	6,750	648,000	24	246,240	401,760	617,760	617,760	10.0	216,000	0.02
					2. อยู่อาศัยหลังรอง	-	-	4.00	4.00	18,000	72,000.00		100	บ้านเดี่ยว	ตึก	2. อยู่อาศัยหลังรอง	32.00	100%	6,750	216,000	24	82,080	133,920	205,920	205,920	10.0	72,000	0.02
4766	66016	10227	246	บางกรวย	3. อื่นๆ	-	-	15.00	15.00	50,000	750,000.00	1	400	ตึกแถว	ตึก	3. อื่นๆ	126.00	100%	7,300	919,800	46	699,048	220,752	970,752	970,752	-	970,752	0.30
4767	66017	10228	245	บางกรวย	2. อยู่อาศัย	-	-	16.00	16.00	50,000	800,000.00	1	400	ตึกแถว	ตึก	2. อยู่อาศัย	126.00	100%	7,300	919,800	46	699,048	220,752	1,020,752	1,020,752	50.0	-	0.02
					- ตึก 3 ชั้น ขนาด 3.5x12 ม.																							
4771	85044	2587	219	บางกรวย	5. ใช้ประโยชน์หลายป	-	-	16.00	16.00	35,000	560,000.00	1					0%	-	-				560,000	-	-	-	-	
4773	85108	2575	211	บางกรวย	5. ใช้ประโยชน์หลายป	-	-	4.00	4.00	28,000	112,000.00						0%	-	-				112,000	-	-	-	-	
					3. อื่นๆ						672,000.00		400	ตึกแถว	ตึก	3. อื่นๆ	144.00	33.33%	7,300	1,051,200	33	588,672	462,528	1,134,528	378,138	-	378,138	0.30
					2. อยู่อาศัย								400	ตึกแถว	ตึก	2. อยู่อาศัยอื่นๆ	144.00	66.67%	7,300	1,051,200	33	588,672	462,528	1,134,528	756,390	-	756,390	0.02
4772	85045	2588	218	บางกรวย	5. ใช้ประโยชน์หลายป	-	-	17.00	17.00	35,000	595,000.00	1					0%	-	-				595,000	-	-	-	-	
4774	85109	2576	212	บางกรวย	5. ใช้ประโยชน์หลายป	-	-	4.00	4.00	28,000	112,000.00						0%	-	-				112,000	-	-	-	-	
					3. อื่นๆ						707,000.00		400	ตึกแถว	ตึก	3. อื่นๆ	144.00	33.33%	7,300	1,051,200	33	588,672	462,528	1,169,528	389,804	-	389,804	0.30
					2. อยู่อาศัย								400	ตึกแถว	ตึก	2. อยู่อาศัยอื่นๆ	144.00	66.67%	7,300	1,051,200	33	588,672	462,528	1,169,528	779,724	-	779,724	0.02
					- ตึก 3 ชั้น ขนาด 4x12 ม.																							
4778	3419	3753	368	บางกรวย	ถนนร่วม	-	-	4.00	4.00	9,000	36,000.00	1					100%	-	-				36,000	36,000	-	36,000	-	
4779	3879	3856	203	บางกรวย	ถนนร่วม	-	-	5.50	5.50	18,000	99,000.00	1					100%	-	-				99,000	99,000	-	99,000	-	
4780	4291	3874	1371	บางกรวย	ถนนร่วม	-	-	0.40	0.40	18,000	7,200.00	1					100%	-	-				7,200	7,200	-	7,200	-	
4781	6058	1898	318	บางกรวย	ถนนร่วม	-	-	5.00	5.00	9,000	45,000.00	1					100%	-	-				45,000	45,000	-	45,000	-	

แบบบัญชีราคาประเมินทุนทรัพย์ของที่ดินและสิ่งปลูกสร้าง พ.ศ.2565

เทศบาลเมืองบางกรวย

ราคาประเมินทุนทรัพย์ของที่ดิน											ราคาประเมินทุนทรัพย์ของสิ่งปลูกสร้าง											รวมราคาประเมินของสิ่งปลูกสร้าง (บาท)	ราคาประเมินของที่ดินและสิ่งปลูกสร้างตามสัดส่วนการใช้ประโยชน์ (บาท)	หักมูลค่าฐานภาษีที่ได้รับยกเว้น (ล้านบาท)	คงเหลือราคาประเมินทุนทรัพย์ที่ต้องเสียภาษี (บาท)	อัตราภาษี (ร้อยละ)	
ที่	ประเภทที่ดิน	หน้าสำรวจ	เลขที่	สถานที่ตั้ง	ลักษณะการทำประโยชน์	จำนวนเนื้อที่ดิน			จำนวนเป็น ตร.ว.	ราคาประเมินเป็น ตร.ว. (บาท)	รวมราคาประเมินที่ดิน (บาท)	ที่	ประเภทของสิ่งปลูกสร้าง	ลักษณะสิ่งปลูกสร้าง	ลักษณะการทำประโยชน์	ขนาดพื้นที่สิ่งปลูกสร้าง (ตร.ม.)	คิดเป็นสัดส่วนตามการใช้ประโยชน์ (ร้อยละ)	ราคาประเมินต่อ ตร.ม. (บาท)	รวมราคาสิ่งปลูกสร้าง (บาท)	ค่าเสื่อม							ราคาประเมินสิ่งปลูกสร้างหักมูลค่าเสื่อม (บาท)
						ไร่	งาน	ตร.ว.												อายุ	คิดเป็นค่าเสื่อม (บาท)						
4782	13701	5507	1138	บางกรวย	ถนนร่วม	-	-	10.00	10.00	18,000	180,000.00	1					100%	-	-			-	180,000	180,000	-	180,000	-
4783	65183	9394	1248	บางกรวย	ถนนร่วม	-	-	35.00	35.00	9,000	315,000.00	1					100%	-	-			-	315,000	315,000	-	315,000	-
4784	69537	234	305	บางกรวย	ถนนร่วม	-	1.0	93.00	193.00	9,000	1,737,000.00	1					100%	-	-			-	1,737,000	1,737,000	-	1,737,000	-
4785	69539	238	126	บางกรวย	ถนนร่วม	1.0	-	68.00	468.00	9,000	4,212,000.00	1					100%	-	-			-	4,212,000	4,212,000	-	4,212,000	-
4786	69611	322	1366	บางกรวย	ถนนร่วม	-	1.0	5.00	105.00	9,000	945,000.00	1					100%	-	-			-	945,000	945,000	-	945,000	-
4787	71150	2159	800	บางกรวย	ถนนร่วม	-	-	2.00	2.00	18,000	36,000.00	1					100%	-	-			-	36,000	36,000	-	36,000	-
4788	10144	4982	1108	บางกรวย	3. อื่นๆ	-	-	14.70	14.70	18,000	264,600.00	1	511/2อาคารพาณิชย์กรรม ปร	ตึก	3. อื่นๆ	96.00	100%	7,550	724,800	31	376,896	347,904	612,504	612,504	-	612,504	0.30
4789	10145	4983	1107	บางกรวย	3. อื่นๆ	-	-	18.10	18.10	18,000	325,800.00	2	511/2อาคารพาณิชย์กรรม ปร	ตึก	3. อื่นๆ	96.00	100%	7,550	724,800	31	376,896	347,904	673,704	673,704	-	673,704	0.30
4790	10283	4984	1106	บางกรวย	3. อื่นๆ	-	-	8.00	8.00	18,000	144,000.00						100%	-	-			-	144,000	144,000	-	144,000	0.30
4791	12192	5242	1105	บางกรวย	3. อื่นๆ	-	-	3.80	3.80	18,000	68,400.00						100%	-	-			-	68,400	68,400	-	68,400	0.30
					- ตึกโทเชเวนเช่า 1 ชั้น 8x12 ม.																						
4795	82919	8544	693	วัดชลอ	3. อื่นๆ	-	-	40.00	40.00	50,000	2,000,000.00	1	510/วัดศาลา, ร้านอาหาร, ไร่	ตึก	3. อื่นๆ	250.00	100%	6,500	1,625,000	31	845,000	780,000	2,780,000	2,780,000	-	2,780,000	0.30
4796	82920	8545	692	วัดชลอ	3. อื่นๆ	-	-	75.00	75.00	50,000	3,750,000.00	-	ปลูกครอบแปลง		3. อื่นๆ		100%	-	-			-	3,750,000	3,750,000	-	3,750,000	0.30
4797	82971	8596	674	วัดชลอ	5. ใช้ประโยชน์หลายป	-	-	19.00	19.00	50,000	950,000.00	2	400ตึกแถว	ตึก	3. อื่นๆ	96.00	50%	7,300	700,800	31	364,416	336,384	1,286,384	643,192	-	643,192	0.30
					2. อยู่อาศัย								400ตึกแถว	ตึก	2. อยู่อาศัยอื่นๆ	96.00	50%	7,300	700,800	31	364,416	336,384	1,286,384	643,192	-	643,192	0.02
4798	82978	8603	653	วัดชลอ	2. อยู่อาศัย	-	1.0	97.00	197.00	24,500	4,826,500.00	3	100บ้านเดี่ยว	ตึก	2. อยู่อาศัย	195.50	100%	6,750	1,319,625	31	686,205	633,420	5,459,920	5,459,920	50.0	-	0.02
					45/17, 20 ม.4 ตึก 2 ชั้น ขนาด 4*12 ม., ตึก 1 ชั้น ขนาด 10*25 ม., 71/1 ม.6 ตึก 2 ชั้น ขนาด 8.5*11.5 ม.																						
4816	66072	10283	124	บางกรวย	3. อื่นๆ	-	1.0	9.00	109.00	18,000	1,962,000.00	1	513โรงงาน	ตึก	3. อื่นๆ	325.00	100%	5,850	1,901,250	46	1,444,950	456,300	2,418,300	2,418,300	-	2,418,300	0.30
4817	66073	10284	123	บางกรวย	3. อื่นๆ	-	1.0	17.00	117.00	18,000	2,106,000.00	1			3. อื่นๆ		100%	-	-			-	2,106,000	2,106,000	-	2,106,000	0.30
					- ตึก 1 ชั้น ขนาด 13x25 ม.																						
4843	5117	503	703	วัดชลอ	2. อยู่อาศัย	-	-	90.00	90.00	50,000	4,500,000.00	1	100บ้านเดี่ยว	ตึก	2. อยู่อาศัยอื่นๆ	168.00	100%	6,750	1,134,000	21	362,880	771,120	5,271,120	5,271,120	-	5,271,120	0.02
4844	24513	1596	702	บางกรวย	1. ประกอบเกษตรกรรม	-	1.0	88.00	188.00	50,000	9,400,000.00	1			1. ประกอบเกษตรกรรม		100%	-	-			-	9,400,000	9,400,000	50.0	-	0.01
					50/5 ตึก 2 ชั้น ขนาด 7*12 ม.																						
4886	16151	5589	1326	บางกรวย	4. วางเปล่า	-	1.0	25.00	125.00	10,000	1,250,000.00	1			4. วางเปล่า		100%	-	-			-	1,250,000	1,250,000	-	1,250,000	0.30
4887	16156	5594	1331	บางกรวย	4. วางเปล่า	-	-	88.00	88.00	5,000	440,000.00	1			4. วางเปล่า		100%	-	-			-	440,000	440,000	-	440,000	0.30
4900	8494	542	219	บางกรวย	3. อื่นๆ	-	1.0	48.00	148.00	50,000	7,400,000.00	1	518โรงงานซ่อมรถยนต์	ตึก	3. อื่นๆ	486.00	100%	5,400	2,624,400	12	367,416	2,256,984	9,656,984	9,656,984	-	9,656,984	0.30
					- ตึก 1 ชั้น ขนาด 18x27 ม.																						
4919	64247	8675	550	บางกรวย	5. ใช้ประโยชน์หลายป	-	-	16.00	16.00	18,000	288,000.00	1	200บ้านแถว (ทาวน์เฮาส์)	ตึก	3. อื่นๆ	96.00	50%	6,950	667,200	31	346,944	320,256	608,256	304,128	-	304,128	0.30
					2. อยู่อาศัย								200บ้านแถว (ทาวน์เฮาส์)	ตึก	2. อยู่อาศัย	96.00	50%	6,950	667,200	31	346,944	320,256	608,256	304,128	50.0	-	0.02
4920	67454	11665	348	บางกรวย	3. อื่นๆ	-	-	33.00	33.00	20,000	660,000.00	1	200บ้านแถว (ทาวน์เฮาส์)	ตึก	3. อื่นๆ	96.00	100%	6,950	667,200	31	346,944	320,256	980,256	980,256	-	980,256	0.30
					- ตึก 2 ชั้น ขนาด 4x12 ม.																						
4931	10677	5135	218	บางกรวย	5. ใช้ประโยชน์หลายป	-	-	16.00	16.00	18,000	288,000.00	1	400ตึกแถว	ตึก	3. อื่นๆ	144.00	33.33%	7,300	1,051,200	25	420,480	630,720	918,720	306,209	-	306,209	0.30
					2. อยู่อาศัย								400ตึกแถว	ตึก	2. อยู่อาศัย	144.00	66.67%	7,300	1,051,200	25	420,480	630,720	918,720	612,511	50.0	-	0.02
4932	10678	5136	219	บางกรวย	2. อยู่อาศัยอื่นๆ	-	-	16.00	16.00	18,000	288,000.00	1	400ตึกแถว	ตึก	2. อยู่อาศัยอื่นๆ	144.00	100%	7,300	1,051,200	25	420,480	630,720	918,720	918,720	-	918,720	0.02
					- ตึก 3 ชั้น ขนาด 4x12 ม.																						

แบบบัญชีราคาประเมินทุนทรัพย์ของที่ดินและสิ่งปลูกสร้าง พ.ศ.2565

เทศบาลเมืองบางกรวย

ราคาประเมินทุนทรัพย์ของที่ดิน											ราคาประเมินทุนทรัพย์ของสิ่งปลูกสร้าง								รวมราคาประเมินของสิ่งปลูกสร้าง (บาท)	ราคาประเมินของที่ดินและสิ่งปลูกสร้างตามสัดส่วนการใช้ประโยชน์ (บาท)	หักมูลค่าฐานภาษีที่ได้รับยกเว้น (ล้านบาท)	คงเหลือราคาประเมินทุนทรัพย์ที่ต้องเสียภาษี (บาท)	อัตราภาษี (ร้อยละ)					
ที่	ประเภทที่ดิน	หน้าสำรวจ	เลขที่	สถานที่ตั้ง	ลักษณะการทำประโยชน์	จำนวนเนื้อที่ดิน			จำนวนเป็น ตร.ว.	ราคาประเมินต่อ ตร.ว. (บาท)	รวมราคาประเมินที่ดิน (บาท)	ที่	ประเภทของสิ่งปลูกสร้าง	ลักษณะสิ่งปลูกสร้าง	ลักษณะการทำประโยชน์	ขนาดพื้นที่สิ่งปลูกสร้าง (ตร.ม.)	คิดเป็นสัดส่วนตามการใช้ประโยชน์ (ร้อยละ)	ราคาประเมินต่อ ตร.ม. (บาท)						รวมราคาสิ่งปลูกสร้าง (บาท)	ค่าเสื่อม		ราคาประเมินสิ่งปลูกสร้างหลังหักค่าเสื่อม (บาท)	
						ไร่	งาน	ตร.ว.																	อายุ	คิดเป็นค่าเสื่อม (บาท)		
4948	74443	6702	37	วัดชลอ	5. ใช้ประโยชน์หลายประเภท	-	-	16.00	16.00	45,000	720,000.00	1	400ตึกแถว	ตึก	3. อื่นๆ	144.00	33.33%	7,300	1,051,200	25	420,480	630,720	1,350,720	450,195	-	450,195	0.30	
					2.อยู่อาศัย								400ตึกแถว	ตึก	2.อยู่อาศัย	144.00	66.67%	7,300	1,051,200	25	420,480	630,720	1,350,720	900,525	50.0	-	0.02	
					- ตึก 3 ชั้น ขนาด 4x12 ม.																							
4965	32515	8421	145	บางกรวย	2.อยู่อาศัยอื่นๆ	-	1.0	29.00	129.00	4,500	580,500.00				2.อยู่อาศัยอื่นๆ		100%	-	-		-	-	580,500	580,500	-	-	580,500	0.02
4965	54865	8424	294	บางกรวย	2.อยู่อาศัยอื่นๆ	-	1.0	29.00	129.00	4,500	580,500.00				2.อยู่อาศัยอื่นๆ		100%	-	-		-	-	580,500	580,500	-	-	580,500	0.02
4965	32516	7242	146	บางกรวย	5. ใช้ประโยชน์หลายประเภท	1.0	-	34.80	434.80	26,000	11,304,800.00				5. ใช้ประโยชน์หลายประเภท		-	-	-	-		-	-	11,304,800	-	-	-	0.30
					2.อยู่อาศัยอื่นๆ	1.0	-	26.80	426.80	26,000	11,096,800.00	1	520/1อาคารอยู่อาศัยรวม คว	ตึก	2.อยู่อาศัยอื่นๆ	2,108.00	100%	7,450	15,704,600	3	471,138	15,233,462	26,330,262	26,330,262	-	-	26,330,262	0.02
					3. อื่นๆ	-	-	8.00	8.00	26,000	208,000.00	2	510วัดศาลา, ร้านอาหาร, ไร่	ตึก	3. อื่นๆ	32.00	100%	6,500	208,000	3	6,240	201,760	409,760	409,760	-	-	409,760	0.30
																100%	-	-		-	-	-	-	-	-	-	-	-
4976	66009	10220	495	บางกรวย	5. ใช้ประโยชน์หลายประเภท	-	-	52.00	52.00	32,000	1,664,000.00	1	100บ้านเดี่ยว	ตึก	3. อื่นๆ	192.00	50%	6,750	1,296,000	31	673,920	622,080	2,286,080	1,143,040	-	-	1,143,040	0.30
					2.อยู่อาศัย								100บ้านเดี่ยว	ตึก	2.อยู่อาศัย	192.00	50%	6,750	1,296,000	31	673,920	622,080	2,286,080	1,143,040	50.0	-	0.02	
					- ตึก 2 ชั้น ขนาด 8x12 ม.																							
4999	48448	954	364	บางกรวย	5. ใช้ประโยชน์หลายประเภท	-	-	96.00	96.00	6,500	624,000.00	1					0%	-	-		-	-	624,000	-	-	-	-	-
					2.อยู่อาศัยอื่นๆ	-	-	78.00	78.00	6,500	507,000.00		520/1อาคารอยู่อาศัยรวม คว	ตึก	2.อยู่อาศัยอื่นๆ	112.64	100%	7,450	839,168	31	436,367	402,801	909,801	909,801	-	-	909,801	0.02
					2.อยู่อาศัยอื่นๆ	-	-	18.00	18.00	6,500	117,000.00		100บ้านเดี่ยว	ตึก	2.อยู่อาศัยอื่นๆ	144.00	100%	6,750	972,000	31	505,440	466,560	583,560	583,560	-	-	583,560	0.02
5012	68498	12709	310	บางกรวย	5. ใช้ประโยชน์หลายประเภท	-	-	14.00	14.00	45,000	630,000.00	1	400ตึกแถว	ตึก	3. อื่นๆ	144.00	33.33%	7,300	1,051,200	31	546,624	504,576	1,134,576	378,154	-	-	378,154	0.30
					2.อยู่อาศัย								400ตึกแถว	ตึก	2.อยู่อาศัยอื่นๆ	144.00	66.67%	7,300	1,051,200	31	546,624	504,576	1,134,576	756,422	-	-	756,422	0.02
5013	71067	2088	253	บางกรวย	2.อยู่อาศัย	-	-	68.00	68.00	20,000	1,360,000.00	1	100บ้านเดี่ยว	ตึก	2.อยู่อาศัย	160.00	100%	6,750	1,080,000	31	561,600	518,400	1,878,400	1,878,400	50.0	-	-	0.02
					- เลขที่ 27/85 ม.5 ตึก 3 ชั้น ขนาด 4x12 ม., 97/45 ม.5 ตึก 2 ชั้น ขนาด 8x10 ม.																							
5022	83675	9300	5	บางกรวย	5. ใช้ประโยชน์หลายประเภท	-	-	17.00	17.00	45,000	765,000.00	1	400ตึกแถว	ตึก	3. อื่นๆ	144.00	33.33%	7,300	1,051,200	46	798,912	252,288	1,017,288	339,062	-	-	339,062	0.30
					2.อยู่อาศัย								400ตึกแถว	ตึก	2.อยู่อาศัย	144.00	66.67%	7,300	1,051,200	46	798,912	252,288	1,017,288	678,226	50.0	-	-	0.02
5023	83676	9301	6	บางกรวย	5. ใช้ประโยชน์หลายประเภท	-	-	16.00	16.00	45,000	720,000.00	2	400ตึกแถว	ตึก	3. อื่นๆ	144.00	33.33%	7,300	1,051,200	46	798,912	252,288	972,288	324,064	-	-	324,064	0.30
					2.อยู่อาศัย								400ตึกแถว	ตึก	2.อยู่อาศัยอื่นๆ	144.00	66.67%	7,300	1,051,200	46	798,912	252,288	972,288	648,224	-	-	648,224	0.02
5024	83677	9302	7	บางกรวย	5. ใช้ประโยชน์หลายประเภท	-	-	15.00	15.00	45,000	675,000.00	3	400ตึกแถว	ตึก	3. อื่นๆ	144.00	33.33%	7,300	1,051,200	46	798,912	252,288	927,288	309,065	-	-	309,065	0.30
					2.อยู่อาศัย								400ตึกแถว	ตึก	2.อยู่อาศัยอื่นๆ	144.00	66.67%	7,300	1,051,200	46	798,912	252,288	927,288	618,223	-	-	618,223	0.02
5025	83711	9336	29	บางกรวย	5. ใช้ประโยชน์หลายประเภท	-	-	36.00	36.00	45,000	1,620,000.00		คร่อมแปลง		3. อื่นๆ		33.33%	-	-		-	-	1,620,000	539,946	-	-	539,946	0.30
					5. ใช้ประโยชน์หลายประเภท								คร่อมแปลง		2.อยู่อาศัยอื่นๆ		66.67%	-	-		-	-	1,620,000	1,080,054	-	-	1,080,054	0.02
5026	85356	10544	36	บางกรวย	2.อยู่อาศัยอื่นๆ	-	-	16.30	16.30	18,000	293,400.00	4	400ตึกแถว	ตึก	2.อยู่อาศัยอื่นๆ	144.00	100%	7,300	1,051,200	46	798,912	252,288	545,688	545,688	-	-	545,688	0.02
					- ตึก 3 ชั้น ขนาด 4x12 ม. ทุกตึก																							
5028	28855	1834	95	บางกรวย	5. ใช้ประโยชน์หลายประเภท	-	-	12.00	12.00	45,000	540,000.00	1	400ตึกแถว	ตึก	3. อื่นๆ	96.00	50%	7,300	700,800	31	364,416	336,384	876,384	438,192	-	-	438,192	0.30
					2.อยู่อาศัย								400ตึกแถว	ตึก	2.อยู่อาศัย	96.00	50%	7,300	700,800	31	364,416	336,384	876,384	438,192	50.0	-	-	0.02
5110	50226	4246	634	วัดชลอ	2.อยู่อาศัยอื่นๆ	-	-	18.50	18.50	30,000	555,000.00	1	200บ้านแถว (พานิชย์)	ตึก	2.อยู่อาศัยอื่นๆ	132.00	100%	6,950	917,400	7	64,218	853,182	1,408,182	1,408,182	-	-	1,408,182	0.02
					- ตึก 2 ชั้น ขนาด 5.5x12 ม.																							
5112	31922	2034	265	วัดชลอ	5. ใช้ประโยชน์หลายประเภท	-	-	16.90	16.90	45,000	760,500.00	1	400ตึกแถว	ตึก	3. อื่นๆ	144.00	33.33%	7,300	1,051,200	12	147,168	904,032	1,664,532	554,789	-	-	554,789	0.30
					2.อยู่อาศัย								400ตึกแถว	ตึก	2.อยู่อาศัย	144.00	66.67%	7,300	1,051,200	12	147,168	904,032	1,664,532	1,109,743	50.0	-	-	0.02
					- ตึก 3 ชั้น ขนาด 4x12 ม.																							

แบบบัญชีราคาประเมินทุนทรัพย์ของที่ดินและสิ่งปลูกสร้าง พ.ศ.2565

เทศบาลเมืองบางกรวย

ราคาประเมินทุนทรัพย์ของที่ดิน											ราคาประเมินทุนทรัพย์ของสิ่งปลูกสร้าง											รวมราคาประเมินของสิ่งปลูกสร้าง (บาท)	ราคาประเมินของที่ดินและสิ่งปลูกสร้างตามสัดส่วนการใช้ประโยชน์ (บาท)	หักมูลค่าฐานภาษีที่ได้รับยกเว้น (ล้านบาท)	คงเหลือราคาประเมินทุนทรัพย์ที่ต้องเสียภาษี (บาท)	อัตราภาษี (ร้อยละ)			
ที่	ประเภทที่ดิน	หน้าสำรวจ	เลขที่	สถานที่ตั้ง	ลักษณะการทำประโยชน์	จำนวนเนื้อที่ดิน			จำนวนเป็น ตร.ว.	ราคาประเมินต่อ ตร.ว. (บาท)	รวมราคาประเมินที่ดิน (บาท)	ที่	ประเภทของสิ่งปลูกสร้าง	ลักษณะสิ่งปลูกสร้าง	ลักษณะการทำประโยชน์	ขนาดพื้นที่สิ่งปลูกสร้าง (ตร.ม.)	คิดเป็นสัดส่วนตามการใช้ประโยชน์ (ร้อยละ)	ราคาประเมินต่อ ตร.ม. (บาท)	รวมราคาสิ่งปลูกสร้าง (บาท)	ค่าเสื่อม							ราคาประเมินสิ่งปลูกสร้างหลังหักค่าเสื่อม (บาท)		
						ไร่	งาน	ตร.ว.												อายุโรงเรือน (ปี)	คิดเป็นค่าเสื่อม (บาท)								
5115	32875	2562	373	บางกรวย	5. ใช้ประโยชน์หลายป	-	-	25.00	25.00	45,000	1,125,000.00	1					0%	-	-					1,125,000	-	-	-	-	-
					2. อยู่อาศัยหลังรอง	-	-	20.00	20.00	45,000	900,000.00		400ตึกแถว	ตึก	2. อยู่อาศัยหลังรอง	144.00	100%	7,300	1,051,200	33	588,672	462,528	1,362,528	1,362,528	10.0	900,000	0.02		
					3. อื่นๆ	-	-	5.00	5.00	45,000	225,000.00		400ตึกแถว	ตึก	3. อื่นๆ	20.00	100%	7,300	146,000	33	81,760	64,240	289,240	289,240	-	289,240	0.30		
5116	33584	2569	374	บางกรวย	5. ใช้ประโยชน์หลายป	-	-	25.00	25.00	45,000	1,125,000.00	1					0%	-	-					1,125,000	-	-	-	-	
					2. อยู่อาศัย	-	-	20.00	20.00	45,000	900,000.00		400ตึกแถว	ตึก	2. อยู่อาศัย	144.00	100%	7,300	1,051,200	33	588,672	462,528	1,362,528	1,362,528	50.0	-	0.02		
					3. อื่นๆ	-	-	5.00	5.00	45,000	225,000.00		400ตึกแถว	ตึก	3. อื่นๆ	20.00	100%	7,300	146,000	33	81,760	64,240	289,240	289,240	-	289,240	0.30		
5128	16154	5592	1329	บางกรวย	4. วางแปลา	-	1.0	6.00	106.00	10,000	1,060,000.00	1					100%	-	-					1,060,000	1,060,000	-	1,060,000	0.30	
5129	16153	5591	1328	บางกรวย	4. วางแปลา	-	1.0	5.00	105.00	10,000	1,050,000.00	1					100%	-	-					1,050,000	1,050,000	-	1,050,000	0.30	
5130	16330	5597	1333	บางกรวย	4. วางแปลา	-	-	25.00	25.00	18,000	450,000.00	1					100%	-	-					450,000	450,000	-	450,000	0.30	
5145	68579	12790	181	บางกรวย	3. อื่นๆ	-	-	20.00	20.00	32,000	640,000.00	1	400ตึกแถว	ตึก	3. อื่นๆ	144.00	100%	7,300	1,051,200	31	546,624	504,576	1,144,576	1,144,576	-	1,144,576	0.30		
					- ตึก 3 ชั้น ขนาด 4x12 ม.																								
5159	37821	2965	94	วัดชลอ	5. ใช้ประโยชน์หลายป	1.0	-	41.00	441.00	45,000	19,845,000.00	1					0%	-	-					19,845,000	-	-	-	-	
					3. อื่นๆ	-	-	48.00	48.00	45,000	2,160,000.00	1	100บ้านเดี่ยว	ตึก	3. อื่นๆ	384.00	12.50%	6,750	2,592,000	41	1,866,240	725,760	2,885,760	360,720	-	360,720	0.30		
					2. อยู่อาศัย	-	-	-	-	-	-		100บ้านเดี่ยว	ตึก	2. อยู่อาศัย	384.00	87.50%	6,750	2,592,000	41	1,866,240	725,760	2,885,760	2,525,040	50.0	-	0.02		
					2. อยู่อาศัย	-	3.0	63.00	363.00	45,000	16,335,000.00						100%	-	-					16,335,000	16,335,000	50.0	-	0.02	
					3. อื่นๆ	-	-	30.00	30.00	45,000	1,350,000.00	2	501คลังสินค้า พ.ท.ไม่เกิน 30	ตึก	3. อื่นๆ	120.00	100%	5,400	648,000	41	466,560	181,440	1,531,440	1,531,440	-	1,531,440	0.30		
5160	74325	6584	95	วัดชลอ	5. ใช้ประโยชน์หลายป	1.0	3.0	60.00	760.00	29,500	22,420,000.00						0%	-	-					22,420,000	-	-	-	-	
					3. อื่นๆ	-	1.0	-	100.00	29,500	2,950,000.00						100%	-	-					2,950,000	2,950,000	-	2,950,000	0.30	
					2. อยู่อาศัย	1.0	2.0	60.00	660.00	29,500	19,470,000.00	3	520/1อาคารอยู่อาศัยรวม ครว	ตึก	2. อยู่อาศัยอื่นๆ	150.00	100%	7,450	1,117,500	41	804,600	312,900	19,782,900	19,782,900	-	19,782,900	0.02		
5176	71964	3060	548	บางกรวย	2. อยู่อาศัย	-	1.0	27.00	127.00	20,000	2,540,000.00	1	100บ้านเดี่ยว	ตึก	2. อยู่อาศัยอื่นๆ	160.00	100%	6,750	1,080,000	31	561,600	518,400	3,058,400	3,058,400	-	3,058,400	0.02		
5177	64281	8709	375	บางกรวย	5. ใช้ประโยชน์หลายป	-	-	23.00	23.00	50,000	1,150,000.00	2	400ตึกแถว	ตึก	3. อื่นๆ	144.00	33.33%	7,300	1,051,200	31	546,624	504,576	1,654,576	551,470	-	551,470	0.30		
					2. อยู่อาศัย	-	-	-	-	-	-		400ตึกแถว	ตึก	2. อยู่อาศัยอื่นๆ	144.00	66.67%	7,300	1,051,200	31	546,624	504,576	1,654,576	1,103,106	-	1,103,106	0.02		
					- 56/36 ตึก 2 ชั้น ขนาด 8*10 ม., 91/7 ตึก 3 ชั้น ขนาด 4*12 ม.																								
5177	32927	2598	411	บางกรวย	5. ใช้ประโยชน์หลายป	-	-	17.00	17.00	45,000	765,000.00	1	400ตึกแถว	ตึก	3. อื่นๆ	144.00	33.33%	7,300	1,051,200	33	588,672	462,528	1,227,528	409,135	-	409,135	0.30		
					2. อยู่อาศัยอื่นๆ	-	-	-	-	-	-		400ตึกแถว	ตึก	2. อยู่อาศัยอื่นๆ	144.00	66.67%	7,300	1,051,200	33	588,672	462,528	1,227,528	818,393	-	818,393	0.02		
					- ตึก 3 ชั้น ขนาด 4x12 ม.																								
5245	8461	539	248	บางกรวย	3. อื่นๆ	-	1.0	73.00	173.00	22,500	3,892,500.00	1	510ภัตตาคาร, ร้านอาหาร, ร้	ตึก	3. อื่นๆ	728.00	100%	6,500	4,732,000	19	1,324,960	3,407,040	7,299,540	7,299,540	-	7,299,540	0.30		
					3. อื่นๆ	-	-	-	-	-	-		510ภัตตาคาร, ร้านอาหาร, ร้	ตึก	3. อื่นๆ	96.00	100%	6,500	624,000	19	174,720	449,280	449,280	449,280	-	449,280	0.30		
					3. อื่นๆ	-	-	-	-	-	-		510ภัตตาคาร, ร้านอาหาร, ร้	ตึก	3. อื่นๆ	64.00	100%	6,500	416,000	19	116,480	299,520	299,520	299,520	-	299,520	0.30		
					3. อื่นๆ	-	-	-	-	-	-		510ภัตตาคาร, ร้านอาหาร, ร้	ตึก	3. อื่นๆ	96.00	100%	6,500	624,000	19	174,720	449,280	449,280	449,280	-	449,280	0.30		
5246	8463	541	247	บางกรวย	3. อื่นๆ	1.0	2.0	98.00	698.00	30,500	21,289,000.00	1					100%	-	-					21,289,000	21,289,000	-	21,289,000	0.30	
5267	5994	519	139	วัดชลอ	2. อยู่อาศัย	-	-	5.10	5.10	50,000	255,000.00	1	520/1อาคารอยู่อาศัยรวม ครว	ตึก	2. อยู่อาศัยอื่นๆ	864.00	100%	7,450	6,436,800	11	772,416	5,664,384	5,919,384	5,919,384	-	5,919,384	0.02		
5268	28377	1984	822	วัดชลอ	2. อยู่อาศัย	-	1.0	-	100.00	50,000	5,000,000.00	1					100%	-	-					5,000,000	5,000,000	-	5,000,000	0.02	

แบบบัญชีราคาประเมินทุนทรัพย์ของที่ดินและสิ่งปลูกสร้าง พ.ศ.2565

เทศบาลเมืองบางกรวย

ราคาประเมินทุนทรัพย์ของที่ดิน										ราคาประเมินทุนทรัพย์ของสิ่งปลูกสร้าง										รวมราคาประเมินของที่ดินและสิ่งปลูกสร้าง (บาท)	ราคาประเมินของที่ดินและสิ่งปลูกสร้างตามสัดส่วนการใช้ประโยชน์ (บาท)	หักมูลค่าฐานภาษีที่ได้รับยกเว้น (ล้านบาท)	คงเหลือราคาประเมินทุนทรัพย์ที่ต้องเสียภาษี (บาท)	อัตราภาษี (ร้อยละ)					
ที่	ประเภทที่ดิน	หน้าสำรวจ	เลขที่	สถานที่ตั้ง	ลักษณะการทำประโยชน์	จำนวนเนื้อที่ดิน			จำนวนเป็น ตร.ว.	ราคาประเมินต่อ ตร.ว. (บาท)	รวมราคาประเมินที่ดิน (บาท)	ที่	ประเภทของสิ่งปลูกสร้าง	ลักษณะสิ่งปลูกสร้าง	ลักษณะการทำประโยชน์	ขนาดพื้นที่สิ่งปลูกสร้าง (ตร.ม.)	คิดเป็นสัดส่วนตามการใช้ประโยชน์ (ร้อยละ)	ราคาประเมินต่อ ตร.ม. (บาท)	รวมราคาสิ่งปลูกสร้าง (บาท)						ค่าเสื่อม		ราคาประเมินสิ่งปลูกสร้างหลังหักค่าเสื่อม (บาท)		
						ไร่	งาน	ตร.ว.												อายุโรงเรือน (ปี)	คิดเป็นค่าเสื่อม (บาท)								
5269	28378	1985	823	วัดชลอ	2. อยู่อาศัย	-	-	20.00	20.00	50,000	1,000,000.00	1				2. อยู่อาศัยอื่นๆ		100%	-	-			-	1,000,000	1,000,000	-	1,000,000	0.02	
					- ตึก 4 ชั้น ขนาด 8x27 ม.																								
5292	34984	3259	535	บางกรวย	5. ใช้ประโยชน์หลายป	-	-	18.00	18.00	28,000	504,000.00	1	200บ้านแถว (ทาวนเฮาส์)	ตึก	3. อื่นๆ	144.00	33.33%	6,950	1,000,800	31	520,416	480,384	984,384	328,095	-	328,095	0.30		
					2. อยู่อาศัย								200บ้านแถว (ทาวนเฮาส์)	ตึก	2. อยู่อาศัย	144.00	66.67%	6,950	1,000,800	31	520,416	480,384	984,384	656,289	50.0	-	0.02		
					62/396 ตึก 3 ชั้น ขนาด 4*12 ม.																								
5319	68558	12769	190	บางกรวย	2. อยู่อาศัยอื่นๆ	-	-	26.00	26.00	18,000	468,000.00	1	200บ้านแถว (ทาวนเฮาส์)	ตึก	2. อยู่อาศัยอื่นๆ	96.00	100%	6,950	667,200	33	373,632	293,568	761,568	761,568	-	761,568	0.02		
5326	2158	3552	181	บางกรวย	2. อยู่อาศัย	-	-	28.00	28.00	22,000	616,000.00	1	400ตึกแถว	ตึก	2. อยู่อาศัยอื่นๆ	192.00	100%	7,300	1,401,600	31	728,832	672,768	1,288,768	1,288,768	-	1,288,768	0.02		
5327	67563	11774	635	บางกรวย	5. ใช้ประโยชน์หลายป	-	-	17.00	17.00	45,000	765,000.00	2	400ตึกแถว	ตึก	3. อื่นๆ	144.00	33.33%	7,300	1,051,200	33	588,672	462,528	1,227,528	409,135	-	409,135	0.30		
					2. อยู่อาศัย								400ตึกแถว	ตึก	2. อยู่อาศัย	144.00	66.67%	7,300	1,051,200	33	588,672	462,528	1,227,528	818,393	50.0	-	0.02		
5328	67564	11775	636	บางกรวย	5. ใช้ประโยชน์หลายป	-	-	17.00	17.00	45,000	765,000.00	3	400ตึกแถว	ตึก	3. อื่นๆ	144.00	33.33%	7,300	1,051,200	33	588,672	462,528	1,227,528	409,135	-	409,135	0.30		
					2. อยู่อาศัย								400ตึกแถว	ตึก	2. อยู่อาศัยอื่นๆ	144.00	66.67%	7,300	1,051,200	33	588,672	462,528	1,227,528	818,393	-	818,393	0.02		
					93/37 ตึก 4 ชั้น ขนาด 4*12 ม., 109/72-73 ตึก 3 ชั้น 4*12 ม.																								
5332	71588	2588	305	บางกรวย	5. ใช้ประโยชน์หลายป	-	-	20.00	20.00	45,000	900,000.00	1	400ตึกแถว	ตึก	3. อื่นๆ	144.00	33.33%	7,300	1,051,200	31	546,624	504,576	1,404,576	468,145	-	468,145	0.30		
					2. อยู่อาศัย								400ตึกแถว	ตึก	2. อยู่อาศัยอื่นๆ	144.00	66.67%	7,300	1,051,200	31	546,624	504,576	1,404,576	936,431	-	936,431	0.02		
5333	71719	2747	315	บางกรวย	2. อยู่อาศัย	-	-	37.00	37.00	18,000	666,000.00	1	200บ้านแถว (ทาวนเฮาส์)	ตึก	2. อยู่อาศัย	144.00	100%	6,950	1,000,800	31	520,416	480,384	1,146,384	1,146,384	50.0	-	0.02		
					- ตึก 3 ชั้น ขนาด 4x12 ม.																								
5358	1297	312	183	บางกรวย	5. ใช้ประโยชน์หลายป	5.0	1.0	56.00	2,156.00	16,500	35,574,000.00	1					0%	-	-				-	-	35,574,000	-	-	-	
					2. อยู่อาศัยอื่นๆ	-	1.0	-	100.00	16,500	1,650,000.00	1	100บ้านเดี่ยว	ไม้	2. อยู่อาศัยอื่นๆ	50.00	100%	6,750	337,500	46	313,875	23,625	1,673,625	1,673,625	-	1,673,625	0.02		
					1. ประกอบเกษตรกรรม	5.0	-	56.00	2,056.00	16,500	33,924,000.00	1					100%	-	-				-	-	33,924,000	33,924,000	50.0	-	0.01
5359	12607	698	141	บางกรวย	2. อยู่อาศัย	-	1.0	53.00	153.00	18,000	2,754,000.00	1	100บ้านเดี่ยว	ไม้	2. อยู่อาศัย	108.00	100%	6,750	729,000	46	677,970	51,030	2,805,030	2,805,030	50.0	-	0.02		
5360	12608	699	142	บางกรวย	2. อยู่อาศัย	-	-	81.00	81.00	13,500	1,093,500.00	1					100%	-	-				-	-	1,093,500	1,093,500	50.0	-	0.02
5361	28409	1762	184	บางกรวย	3. อื่นๆ	-	3.0	32.00	332.00	42,500	14,110,000.00	1	510ภัตตาคาร, ร้านอาหาร, ร้านค้า	ตึก	3. อื่นๆ	128.00	100%	6,500	832,000	11	99,840	732,160	14,842,160	14,842,160	-	14,842,160	0.30		
5391	65600	9811	22	บางกรวย	2. อยู่อาศัยอื่นๆ	-	-	57.00	57.00	20,000	1,140,000.00	1	520/1อาคารอยู่อาศัยรวม คน	ตึก	2. อยู่อาศัยอื่นๆ	367.50	100%	7,450	2,737,875	3	82,136	2,655,739	3,795,739	3,795,739	-	3,795,739	0.02		
					- ตึก 3 ชั้น ขนาด 7x17.5 ม.																								
5394	13840	5513	223	บางกรวย	2. อยู่อาศัยอื่นๆ	-	-	71.90	71.90	18,000	1,294,200.00	1	100บ้านเดี่ยว	ตึก	2. อยู่อาศัยอื่นๆ	192.00	100%	6,750	1,296,000	16	285,120	1,010,880	2,305,080	2,305,080	-	2,305,080	0.02		
5395	13841	5514	224	บางกรวย	5. ใช้ประโยชน์หลายป	-	-	70.60	70.60	18,000	1,270,800.00	1	100บ้านเดี่ยว	ตึก	3. อื่นๆ	520.00	50%	6,750	3,510,000	16	772,200	2,737,800	4,008,600	2,004,300	-	2,004,300	0.30		
					2. อยู่อาศัย								100บ้านเดี่ยว	ตึก	2. อยู่อาศัย	520.00	50%	6,750	3,510,000	16	772,200	2,737,800	4,008,600	2,004,300	50.0	-	0.02		
5396	23799	5765	259	บางกรวย	1. ประกอบเกษตรกรรม	-	1.0	49.00	149.00	18,000	2,682,000.00	1					100%	-	-				-	-	2,682,000	2,682,000	50.0	-	0.01
					- ตึก 2 ชั้น ขนาด 8x12 ม. / ตึก 2 ชั้น ขนาด 13x20 ม.																								
5433	29428	1951	61	บางกรวย	2. อยู่อาศัย	-	-	36.00	36.00	35,000	1,260,000.00	1	100บ้านเดี่ยว	ตึก	2. อยู่อาศัยอื่นๆ	240.00	100%	6,750	1,620,000	33	907,200	712,800	1,972,800	1,972,800	-	1,972,800	0.02		
5434	29430	1953	60	บางกรวย	2. อยู่อาศัย	-	-	34.00	34.00	35,000	1,190,000.00	1					100%	-	-				-	-	1,190,000	1,190,000	-	1,190,000	0.02
					26/29 ตึก 2 ชั้น ขนาด 10*12 ม.																								

แบบบัญชีราคาประเมินทุนทรัพย์ของที่ดินและสิ่งปลูกสร้าง พ.ศ.2565

เทศบาลเมืองบางกรวย

ราคาประเมินทุนทรัพย์ของที่ดิน											ราคาประเมินทุนทรัพย์ของสิ่งปลูกสร้าง											รวมราคาประเมินของสิ่งปลูกสร้าง (บาท)	ราคาประเมินของที่ดินและสิ่งปลูกสร้างตามสัดส่วนการใช้ประโยชน์ (บาท)	หักมูลค่าฐานภาษีที่ได้รับยกเว้น (ล้านบาท)	คงเหลือราคาประเมินทุนทรัพย์ที่ต้องเสียภาษี (บาท)	อัตราภาษี (ร้อยละ)			
ที่	ประเภทที่ดิน	หน้าสำรวจ	เลขที่	สถานที่ตั้ง	ลักษณะการทำประโยชน์	จำนวนเนื้อที่ดิน			จำนวนเป็น ตร.ว.	ราคาประเมินต่อ ตร.ว. (บาท)	รวมราคาประเมินที่ดิน (บาท)	ที่	ประเภทของสิ่งปลูกสร้าง	ลักษณะสิ่งปลูกสร้าง	ลักษณะการทำประโยชน์	ขนาดพื้นที่สิ่งปลูกสร้าง (ตร.ม.)	คิดเป็นสัดส่วนตามการใช้ประโยชน์ (ร้อยละ)	ราคาประเมินต่อ ตร.ม. (บาท)	รวมราคาสิ่งปลูกสร้าง (บาท)	ค่าเสื่อม									
						ไร่	งาน	ตร.ว.												อายุโรงเรือน (ปี)	คิดเป็นค่าเสื่อม (บาท)						ราคาประเมินสิ่งปลูกสร้างหลังหักค่าเสื่อม (บาท)		
5450	70976	1971	49	บางกรวย	5. ใช้ประโยชน์หลายป	-	1.0	29.00	129.00	20,000	2,580,000.00	1					0%	-	-					2,580,000	-	-	-	-	-
					2.อยู่อาศัยอื่นๆ	-	1.0	19.00	119.00	20,000	2,380,000.00	1	100บ้านเดี่ยว	ตึก	2.อยู่อาศัย	15.00	100%	6,750	101,250	31	52,650	48,600	2,428,600	2,428,600	50.0	-	-	0.02	
					3. อื่นๆ	-	-	10.00	10.00	20,000	200,000.00		100บ้านเดี่ยว	ตึก	3. อื่นๆ	15.00	100%	6,750	101,250	31	52,650	48,600	248,600	248,600	-	248,600	0.30		
					- ตึก 1 ชั้น ขนาด 6x5 ม.																								
5517	64471	8899	385	บางกรวย	5. ใช้ประโยชน์หลายป	-	-	15.00	15.00	50,000	750,000.00	1	400ตึกแถว	ตึก	3. อื่นๆ	144.00	33.33%	7,300	1,051,200	31	546,624	504,576	1,254,576	418,150	-	418,150	0.30		
					2.อยู่อาศัย								400ตึกแถว	ตึก	2.อยู่อาศัยอื่นๆ	144.00	66.67%	7,300	1,051,200	31	546,624	504,576	1,254,576	836,426	-	836,426	0.02		
					- ตึก 3 ชั้น ขนาด 4x12 ม.																								
5528	39696	6329	525	บางกรวย	5. ใช้ประโยชน์หลายป	-	-	26.10	26.10	30,000	783,000.00	1	400ตึกแถว	ตึก	3. อื่นๆ	150.00	33.33%	7,300	1,095,000	7	76,650	1,018,350	1,801,350	600,390	-	600,390	0.30		
					2.อยู่อาศัย								400ตึกแถว	ตึก	2.อยู่อาศัยอื่นๆ	150.00	66.67%	7,300	1,095,000	7	76,650	1,018,350	1,801,350	1,200,960	-	1,200,960	0.02		
					65/14 ตึก 3 ชั้น ขนาด 5*10 ม.																								
5599	30433	2011	446	วัดชลอ	2.อยู่อาศัยอื่นๆ	-	1.0	43.00	143.00	10,000	1,430,000.00	1	100บ้านเดี่ยว	ไม้	2.อยู่อาศัยอื่นๆ	24.00	100%	6,750	162,000	31	150,660	11,340	1,441,340	1,441,340	-	1,441,340	0.02		
5600	8418	507	73	บางกรวย	5. ใช้ประโยชน์หลายป	-	-	9.00	9.00	45,000	405,000.00	2	400ตึกแถว	ตึก	3. อื่นๆ	105.00	33.33%	7,300	766,500	46	582,540	183,960	588,960	196,300	-	196,300	0.30		
					2.อยู่อาศัยอื่นๆ								400ตึกแถว	ตึก	2.อยู่อาศัยอื่นๆ	105.00	66.67%	7,300	766,500	46	582,540	183,960	588,960	392,660	-	392,660	0.02		
					- ไม้ 1 ชั้น ขนาด 4x6 ม. / ตึก 3 ชั้น ขนาด 3.5x10 ม.																								
5606	65150	9361	235	บางกรวย	3. อื่นๆ	1.0	2.0	60.00	660.00	43,500	28,710,000.00						100%	-	-					28,710,000	28,710,000	-	28,710,000	0.30	
5607	65214	9425	236	บางกรวย	5. ใช้ประโยชน์หลายป	4.0	-	86.00	1,686.00	43,500	73,341,000.00						0%	-	-					73,341,000	-	-	-	-	
	65214				3. อื่นๆ	-	2.0	-	200.00	43,500	8,700,000.00		ถนนสาธารณะ				0%	-	-					8,700,000	-	-	-	-	
	65214				3. อื่นๆ	-	2.0	94.25	294.25	43,500	12,799,875.00		ถนนส่วนบุคคล				100%	-	-					12,799,875	12,799,875	-	12,799,875	0.30	
6/2	65214				3. อื่นๆ	-	-	10.50	10.50	43,500	456,750.00	1	400ตึกแถว	ตึก	3. อื่นๆ	84.00	50%	7,300	613,200	48	466,032	147,168	603,918	301,959	-	301,959	0.30		
	65214				2.อยู่อาศัย								400ตึกแถว	ตึก	2.อยู่อาศัยอื่นๆ	84.00	50%	7,300	613,200	48	466,032	147,168	603,918	301,959	-	301,959	0.02		
6/3	65214				3. อื่นๆ	-	-	10.50	10.50	43,500	456,750.00	2	400ตึกแถว	ตึก	3. อื่นๆ	84.00	50%	7,300	613,200	48	466,032	147,168	603,918	301,959	-	301,959	0.30		
	65214				2.อยู่อาศัย								400ตึกแถว	ตึก	2.อยู่อาศัยอื่นๆ	84.00	50%	7,300	613,200	48	466,032	147,168	603,918	301,959	-	301,959	0.02		
6/4	65214				3. อื่นๆ	-	-	10.50	10.50	43,500	456,750.00	3	400ตึกแถว	ตึก	3. อื่นๆ	84.00	100%	7,300	613,200	48	466,032	147,168	603,918	603,918	-	603,918	0.30		
6/5	65214				3. อื่นๆ	-	-	10.50	10.50	43,500	456,750.00	4	400ตึกแถว	ตึก	3. อื่นๆ	84.00	100%	7,300	613,200	48	466,032	147,168	603,918	603,918	-	603,918	0.30		
6/6	65214				3. อื่นๆ	-	-	10.50	10.50	43,500	456,750.00	5	400ตึกแถว	ตึก	3. อื่นๆ	84.00	100%	7,300	613,200	48	466,032	147,168	603,918	603,918	-	603,918	0.30		
6/7	65214				3. อื่นๆ	-	-	10.50	10.50	43,500	456,750.00	6	400ตึกแถว	ตึก	3. อื่นๆ	84.00	100%	7,300	613,200	48	466,032	147,168	603,918	603,918	-	603,918	0.30		
6/8	65214				3. อื่นๆ	-	-	10.50	10.50	43,500	456,750.00	7	400ตึกแถว	ตึก	3. อื่นๆ	84.00	50%	7,300	613,200	48	466,032	147,168	603,918	301,959	-	301,959	0.30		
	65214				2.อยู่อาศัย								400ตึกแถว	ตึก	2.อยู่อาศัยอื่นๆ	84.00	50%	7,300	613,200	48	466,032	147,168	603,918	301,959	-	301,959	0.02		
6/9	65214				3. อื่นๆ	-	-	10.50	10.50	43,500	456,750.00	8	400ตึกแถว	ตึก	3. อื่นๆ	84.00	50%	7,300	613,200	48	466,032	147,168	603,918	301,959	-	301,959	0.30		
	65214				2.อยู่อาศัย								400ตึกแถว	ตึก	2.อยู่อาศัยอื่นๆ	84.00	50%	7,300	613,200	48	466,032	147,168	603,918	301,959	-	301,959	0.02		
6/10	65214				3. อื่นๆ	-	-	10.50	10.50	43,500	456,750.00	9	400ตึกแถว	ตึก	3. อื่นๆ	126.00	33.33%	7,300	919,800	48	699,048	220,752	677,502	225,811	-	225,811	0.30		
	65214				2.อยู่อาศัย								400ตึกแถว	ตึก	2.อยู่อาศัยอื่นๆ	126.00	66.67%	7,300	919,800	48	699,048	220,752	677,502	451,691	-	451,691	0.02		
6/11	65214				3. อื่นๆ	-	-	10.50	10.50	43,500	456,750.00	10	400ตึกแถว	ตึก	3. อื่นๆ	84.00	50%	7,300	613,200	48	466,032	147,168	603,918	301,959	-	301,959	0.30		
	65214				2.อยู่อาศัย								400ตึกแถว	ตึก	2.อยู่อาศัยอื่นๆ	84.00	50%	7,300	613,200	48	466,032	147,168	603,918	301,959	-	301,959	0.02		
6/12	65214				3. อื่นๆ	-	-	10.50	10.50	43,500	456,750.00	11	400ตึกแถว	ตึก	3. อื่นๆ	84.00	50%	7,300	613,200	48	466,032	147,168	603,918	301,959	-	301,959	0.30		
	65214				2.อยู่อาศัย								400ตึกแถว	ตึก	2.อยู่อาศัยอื่นๆ	84.00	50%	7,300	613,200	48	466,032	147,168	603,918	301,959	-	301,959	0.02		
6/13	65214				3. อื่นๆ	-	-	10.50	10.50	43,500	456,750.00	12	400ตึกแถว	ตึก	3. อื่นๆ	126.00	33.33%	7,300	919,800	48	699,048	220,752	677,502	225,811	-	225,811	0.30		

แบบบัญชีราคาประเมินทุนทรัพย์ของที่ดินและสิ่งปลูกสร้าง พ.ศ.2565

เทศบาลเมืองบางกรวย

ราคาประเมินทุนทรัพย์ของที่ดิน										ราคาประเมินทุนทรัพย์ของสิ่งปลูกสร้าง										รวมราคาประเมินของสิ่งปลูกสร้าง (บาท)	ราคาประเมินของที่ดินและสิ่งปลูกสร้างตามสัดส่วนการใช้ประโยชน์ (บาท)	หักมูลค่าฐานภาษีที่ได้รับยกเว้น (ล้านบาท)	คงเหลือราคาประเมินทุนทรัพย์ที่ต้องเสียภาษี (บาท)	อัตราภาษี (ร้อยละ)				
ที่	ประเภทที่ดิน	หน้าสำรวจ	เลขที่	สถานที่ตั้ง	ลักษณะการทำประโยชน์	จำนวนเนื้อที่ดิน			จำนวนเป็น ตร.ว.	ราคาประเมินต่อ ตร.ว. (บาท)	รวมราคาประเมินที่ดิน (บาท)	ที่	ประเภทของสิ่งปลูกสร้าง	ลักษณะสิ่งปลูกสร้าง	ลักษณะการทำประโยชน์	ขนาดพื้นที่สิ่งปลูกสร้าง (ตร.ม.)	คิดเป็นสัดส่วนตามการใช้ประโยชน์ (ร้อยละ)	ราคาประเมินต่อ ตร.ม. (บาท)	รวมราคาสิ่งปลูกสร้าง (บาท)						ค่าเสื่อม		ราคาประเมินสิ่งปลูกสร้างหลังหักค่าเสื่อม (บาท)	
						ไร่	งาน	ตร.ว.																	อายุ	คิดเป็นค่าเสื่อม (บาท)		
	65214				2.อยู่อาศัย						-		400ตึกแถว	ตึก	2.อยู่อาศัยอื่นๆ	126.00	66.67%	7,300	919,800	48	699,048	220,752	677,502	451,691	-	451,691	0.02	
6/101	65214				3.อื่นๆ	-	-	10.50	10.50	43,500	456,750.00	91	100บ้านเดี่ยว	ตึก	3.อื่นๆ	48.00	100%	6,750	324,000	48	246,240	77,760	534,510	534,510	-	534,510	0.30	
6/103	65214				3.อื่นๆ	-	2.0	36.25	236.25	43,500	10,276,875.00	92	514ตลาด พ.ท.ไม่เกิน 1,000	ตึก	3.อื่นๆ	945.00	100%	3,500	3,307,500	48	2,513,700	793,800	11,070,675	11,070,675	-	11,070,675	0.30	
											-																	
											-																	
											-																	
5611	1103	118	112	บางกรวย	5.ใช้ประโยชน์หลาย	1.0	1.0	11.00	511.00	18,000	9,198,000.00	1					0%	-	-				-	9,198,000	-	-	-	-
					2.อยู่อาศัย	-	3.0	61.00	361.00	18,000	6,498,000.00		100บ้านเดี่ยว	ตึก	2.อยู่อาศัย	48.00	100%	6,750	324,000	26	136,080	187,920	6,685,920	6,685,920	50.0	-	-	0.02
					2.อยู่อาศัยหลังรอง	-	-	50.00	50.00	18,000	900,000.00		100บ้านเดี่ยว	ไม้	2.อยู่อาศัยหลังรอง	81.00	100%	6,750	546,750	26	508,478	38,273	938,273	938,273	10.0	900,000	0.02	
					2.อยู่อาศัยหลังรอง	-	-	50.00	50.00	18,000	900,000.00		100บ้านเดี่ยว	ตึกครึ่งไม้	2.อยู่อาศัยหลังรอง	98.00	100%	6,750	661,500	26	562,275	99,225	999,225	999,225	10.0	900,000	0.02	
					2.อยู่อาศัยอื่นๆ	-	-	50.00	50.00	18,000	900,000.00		520/1อาคารอยู่อาศัยรวม คว	ไม้	2.อยู่อาศัยอื่นๆ	56.00	100%	7,450	417,200	26	387,996	29,204	929,204	929,204	-	929,204	0.02	
5616	14235	1065	763	วัดชลอ	2.อยู่อาศัย	-	1.0	7.50	107.50	50,000	5,375,000.00	1	100บ้านเดี่ยว	ตึก	2.อยู่อาศัย	144.00	100%	6,750	972,000	31	505,440	466,560	5,841,560	5,841,560	50.0	-	0.02	
5617	24518	1601	696	บางกรวย	3.อื่นๆ	-	-	40.00	40.00	50,000	2,000,000.00	1	100บ้านเดี่ยว	ตึก	3.อื่นๆ	63.00	100%	6,750	425,250	5	21,263	403,988	2,403,988	2,403,988	-	2,403,988	0.30	
5733	46140	6821	378	บางกรวย	2.อยู่อาศัย	-	-	35.10	35.10	30,000	1,053,000.00	1	200บ้านแถว (ทาวนเฮาส์)	ตึก	2.อยู่อาศัยอื่นๆ	96.00	100%	6,950	667,200	6	40,032	627,168	1,680,168	1,680,168	-	1,680,168	0.02	
5775	32793	6061	663	บางกรวย	5.ใช้ประโยชน์หลาย	-	-	21.00	21.00	45,000	945,000.00	1	400ตึกแถว	ตึก	3.อื่นๆ	96.00	50%	7,300	700,800	31	364,416	336,384	1,281,384	640,692	-	640,692	0.30	
					2.อยู่อาศัย								400ตึกแถว	ตึก	2.อยู่อาศัยอื่นๆ	96.00	50%	7,300	700,800	31	364,416	336,384	1,281,384	640,692	-	640,692	0.02	
5781	1985	151	222	บางกรวย	1.ประกอบเกษตรกรรม	-	-	75.00	75.00	18,000	1,350,000.00	1					100%	-	-				-	1,350,000	1,350,000	50.0	-	0.01
5782	26828	1733	220	บางกรวย	5.ใช้ประโยชน์หลาย	-	1.0	36.00	136.00	35,000	4,760,000.00	1					0%	-	-				-	4,760,000	-	-	-	
					2.อยู่อาศัย	-	1.0	-	100.00	35,000	3,500,000.00		100บ้านเดี่ยว	ตึก	2.อยู่อาศัย	174.80	100%	6,750	1,179,900	31	613,548	566,352	4,066,352	4,066,352	50.0	-	0.02	
					3.อื่นๆ	-	-	36.00	36.00	35,000	1,260,000.00		100บ้านเดี่ยว	ตึก	3.อื่นๆ	144.00	100%	6,750	972,000	11	116,640	855,360	2,115,360	2,115,360	-	2,115,360	0.30	
5792	64640	9068	408	บางกรวย	5.ใช้ประโยชน์หลาย	-	-	16.00	16.00	37,500	600,000.00	1	400ตึกแถว	ตึก	3.อื่นๆ	192.00	25%	7,300	1,401,600	31	728,832	672,768	1,272,768	318,192	-	318,192	0.30	
					2.อยู่อาศัย								400ตึกแถว	ตึก	2.อยู่อาศัยอื่นๆ	192.00	75%	7,300	1,401,600	31	728,832	672,768	1,272,768	954,576	-	954,576	0.02	
5793	64641	9069	449	บางกรวย	5.ใช้ประโยชน์หลาย	-	-	16.00	16.00	37,500	600,000.00	2	400ตึกแถว	ตึก	3.อื่นๆ	192.00	25%	7,300	1,401,600	31	728,832	672,768	1,272,768	318,192	-	318,192	0.30	
					2.อยู่อาศัย								400ตึกแถว	ตึก	2.อยู่อาศัยอื่นๆ	192.00	75%	7,300	1,401,600	31	728,832	672,768	1,272,768	954,576	-	954,576	0.02	
5807	70886	1878	153	บางกรวย	4.ว่างเปล่า	-	-	79.00	79.00	18,000	1,422,000.00	1					100%	-	-				-	1,422,000	1,422,000	-	1,422,000	0.30
5808	70887	1879	154	บางกรวย	4.ว่างเปล่า	-	-	79.00	79.00	18,000	1,422,000.00	1					100%	-	-				-	1,422,000	1,422,000	-	1,422,000	0.30
5831	31931	2390	427	บางกรวย	3.อื่นๆ	2.0	1.0	83.00	983.00	37,000	36,371,000.00						100%	-	-				-	36,371,000	36,371,000	-	36,371,000	0.30
5831	31931				3.อื่นๆ							1	512สถานีบริการน้ำมันเชื้อเพลิง	ตึก	3.อื่นๆ	295.00	100%	5,200	1,534,000	21	490,880	1,043,120	1,043,120	1,043,120	-	1,043,120	0.30	
					3.อื่นๆ							2	512สถานีบริการน้ำมันเชื้อเพลิง	ตึก	3.อื่นๆ	120.00	100%	5,200	624,000	21	199,680	424,320	424,320	424,320	-	424,320	0.30	
					3.อื่นๆ							3	512สถานีบริการน้ำมันเชื้อเพลิง	ตึก	3.อื่นๆ	48.00	100%	5,200	249,600	21	79,872	169,728	169,728	169,728	-	169,728	0.30	

แบบบัญชีราคาประเมินทุนทรัพย์ของที่ดินและสิ่งปลูกสร้าง พ.ศ.2565

เทศบาลเมืองบางกรวย

ราคาประเมินทุนทรัพย์ของที่ดิน										ราคาประเมินทุนทรัพย์ของสิ่งปลูกสร้าง										รวมราคาประเมินของสิ่งปลูกสร้าง (บาท)	ราคาประเมินของที่ดินและสิ่งปลูกสร้างตามสัดส่วนการใช้ประโยชน์ (บาท)	หักมูลค่าฐานภาษีที่ได้รับยกเว้น (ล้านบาท)	คงเหลือราคาประเมินทุนทรัพย์ที่ต้องเสียภาษี (บาท)	อัตราภาษี (ร้อยละ)				
ที่	ประเภทที่ดิน	หน้าสำรวจ	เลขที่	สถานที่ตั้ง	ลักษณะการทำประโยชน์	จำนวนเนื้อที่ดิน			จำนวนเป็น ตร.ว.	ราคาประเมินต่อ ตร.ว. (บาท)	รวมราคาประเมินที่ดิน (บาท)	ที่	ประเภทของสิ่งปลูกสร้าง	ลักษณะสิ่งปลูกสร้าง	ลักษณะการทำประโยชน์	ขนาดพื้นที่สิ่งปลูกสร้าง (ตร.ม.)	คิดเป็นสัดส่วนตามการใช้ประโยชน์ (ร้อยละ)	ราคาประเมินต่อ ตร.ม. (บาท)	รวมราคาสิ่งปลูกสร้าง (บาท)						ค่าเสื่อม		ราคาประเมินสิ่งปลูกสร้างหลังหักค่าเสื่อม (บาท)	
						ไร่	งาน	ตร.ว.																	อายุ	คิดเป็นค่าเสื่อม (บาท)		
					3. อื่นๆ							4	512สถานบริการน้ำมันเชื้อเพลิง	ตึก	3. อื่นๆ	51.00	100%	5,200	265,200	21	84,864	180,336	180,336	180,336	-	180,336	0.30	
					3. อื่นๆ							5	512สถานบริการน้ำมันเชื้อเพลิง	ตึก	3. อื่นๆ	15.75	100%	5,200	81,900	21	26,208	55,692	55,692	55,692	-	55,692	0.30	
					3. อื่นๆ							6	512สถานบริการน้ำมันเชื้อเพลิง	ตึก	3. อื่นๆ	228.00	100%	5,200	1,185,600	21	379,392	806,208	806,208	806,208	-	806,208	0.30	
					3. อื่นๆ							7	512สถานบริการน้ำมันเชื้อเพลิง	ตึก	3. อื่นๆ	120.00	100%	5,200	624,000	21	199,680	424,320	424,320	424,320	-	424,320	0.30	
					3. อื่นๆ							8	511/2อาคารพาณิชย์กรรม ปร	ตึก	3. อื่นๆ	84.00	100%	7,550	634,200	21	202,944	431,256	431,256	431,256	-	431,256	0.30	
																		-	-		-	-	-	-	-	-	-	-
3046	76413	7426	200	บางกรวย	2. อยู่อาศัย	-	-	76.00	76.00	37,500	2,850,000.00	1	520/1อาคารอยู่อาศัยรวม ครว	ตึก	2. อยู่อาศัยอื่นๆ	1,170.00	100%	7,450	8,716,500	33	4,881,240	3,835,260	6,685,260	6,685,260	-	6,685,260	0.02	
5901	76413	7426	200	บางกรวย	2. อยู่อาศัย	-	-	76.00	76.00	37,500	2,850,000.00	1	520/1อาคารอยู่อาศัยรวม ครว	ตึก	2. อยู่อาศัยอื่นๆ	1,170.00	100%	7,450	8,716,500	31	4,532,580	4,183,920	7,033,920	7,033,920	-	7,033,920	0.02	
5903	68931	5942	239	วัดชลอ	2. อยู่อาศัย	-	-	80.00	80.00	22,000	1,760,000.00	1	100บ้านเดี่ยว	ตึก	2. อยู่อาศัยอื่นๆ	192.00	100%	6,750	1,296,000	35	777,600	518,400	2,278,400	2,278,400	-	2,278,400	0.02	
5956	65554	9765	46	บางกรวย	2. อยู่อาศัย	-	-	36.00	36.00	20,000	720,000.00	1	520/1อาคารอยู่อาศัยรวม ครว	ตึก	2. อยู่อาศัยอื่นๆ	288.00	100%	7,450	2,145,600	31	1,115,712	1,029,888	1,749,888	1,749,888	-	1,749,888	0.02	
5957	65593	9804	49	บางกรวย	2. อยู่อาศัย	-	-	36.00	36.00	20,000	720,000.00	2	520/1อาคารอยู่อาศัยรวม ครว	ตึก	2. อยู่อาศัยอื่นๆ	200.00	100%	7,450	1,490,000	31	774,800	715,200	1,435,200	1,435,200	-	1,435,200	0.02	
5984	2885	576	26	บางกรวย	5. ใช้ประโยชน์หลายป	-	-	92.00	92.00	25,000	2,300,000.00	1					100%	-	-		-	-	2,300,000	2,300,000	-	2,300,000	0.30	
					2. อยู่อาศัย												100%	-	-		-	-	-	-	-	-	-	0.30
					3. อื่นๆ								510ภัตตาคาร, ร้านอาหาร, ไร่	ตึก	3. อื่นๆ	64.00	100%	6,500	416,000		316,160	99,840	99,840	99,840	-	99,840	0.30	
6017	33683	2720	60	บางกรวย	5. ใช้ประโยชน์หลายป	-	-	16.00	16.00	22,000	352,000.00	1	200บ้านแถว (ทาวน์เฮาส์)	ตึก	3. อื่นๆ	96.00	50%	6,950	667,200	31	346,944	320,256	672,256	336,128	-	336,128	0.30	
					2. อยู่อาศัย								200บ้านแถว (ทาวน์เฮาส์)	ตึก	2. อยู่อาศัย	96.00	50%	6,950	667,200	31	346,944	320,256	672,256	336,128	50.0	-	0.02	
6041	1182	3586	234	บางกรวย	4. วางเปล่า	-	-	83.00	83.00	6,500	539,500.00	1					100%	-	-		-	-	539,500	539,500	-	539,500	0.30	
6063	70973	1968	206	บางกรวย	2. อยู่อาศัย	-	-	71.00	71.00	20,000	1,420,000.00	1	100บ้านเดี่ยว	ตึก	2. อยู่อาศัย	32.00	100%	6,750	216,000	3	6,480	209,520	1,629,520	1,629,520	50.0	-	0.02	
6068	30928	2243	654	บางกรวย	2. อยู่อาศัยอื่นๆ	-	2.0	24.00	224.00	24,500	5,488,000.00	1	520/1อาคารอยู่อาศัยรวม ครว	ตึก	2. อยู่อาศัยอื่นๆ	1,456.00	100%	7,450	10,847,200	11	1,301,664	9,545,536	15,033,536	15,033,536	-	15,033,536	0.02	
					2. อยู่อาศัยอื่นๆ								520/1อาคารอยู่อาศัยรวม ครว	ตึก	2. อยู่อาศัยอื่นๆ	25.00	100%	7,450	186,250	11	22,350	163,900	163,900	163,900	-	163,900	0.02	
6070	66877	11088	217	บางกรวย	5. ใช้ประโยชน์หลายป	-	-	16.00	16.00	18,000	288,000.00	1	200บ้านแถว (ทาวน์เฮาส์)	ตึก	3. อื่นๆ	96.00	50%	6,950	667,200	40	467,040	200,160	488,160	244,080	-	244,080	0.30	
					2. อยู่อาศัย								200บ้านแถว (ทาวน์เฮาส์)	ตึก	2. อยู่อาศัย	96.00	50%	6,950	667,200	40	467,040	200,160	488,160	244,080	50.0	-	0.02	
6071	67094	11305	263	บางกรวย	2. อยู่อาศัยอื่นๆ	-	-	18.00	18.00	18,000	324,000.00	1	200บ้านแถว (ทาวน์เฮาส์)	ตึก	2. อยู่อาศัยอื่นๆ	96.00	100%	6,950	667,200	40	467,040	200,160	524,160	524,160	-	524,160	0.02	

แบบบัญชีราคาประเมินทุนทรัพย์ของที่ดินและสิ่งปลูกสร้าง พ.ศ.2565

เทศบาลเมืองบางกรวย

ราคาประเมินทุนทรัพย์ของที่ดิน											ราคาประเมินทุนทรัพย์ของสิ่งปลูกสร้าง										รวมราคาประเมินของสิ่งปลูกสร้าง (บาท)	ราคาประเมินของที่ดินและสิ่งปลูกสร้างตามสัดส่วนการใช้ประโยชน์ (บาท)	หักมูลค่าฐานภาษีที่ได้รับยกเว้น (ล้านบาท)	คงเหลือราคาประเมินทุนทรัพย์ที่ต้องเสียภาษี (บาท)	อัตราภาษี (ร้อยละ)			
ที่	ประเภทที่ดิน	หน้าสำรวจ	เลขที่	สถานที่ตั้ง	ลักษณะการทำประโยชน์	จำนวนเนื้อที่ดิน			จำนวนเป็น ตร.ว.	ราคาประเมินต่อ ตร.ว. (บาท)	รวมราคาประเมินที่ดิน (บาท)	ที่	ประเภทของสิ่งปลูกสร้าง	ลักษณะสิ่งปลูกสร้าง	ลักษณะการทำประโยชน์	ขนาดพื้นที่สิ่งปลูกสร้าง (ตร.ม.)	คิดเป็นสัดส่วนตามการใช้ประโยชน์ (ร้อยละ)	ราคาประเมินต่อ ตร.ม. (บาท)	รวมราคาสิ่งปลูกสร้าง (บาท)	ค่าเสื่อม						ราคาประเมินสิ่งปลูกสร้างหักมูลค่าเสื่อม (บาท)		
						ไร่	งาน	ตร.ว.												อายุ							คิดเป็นค่าเสื่อม (บาท)	
6297	69056	6067	448	วัดชโล	2.อยู่อาศัย	-	-	80.00	80.00	22,000	1,760,000.00	14	100บ้านเดี่ยว	ตึก	2.อยู่อาศัยอื่นๆ	288.00	100%	6,750	1,944,000	31	1,010,880	933,120	2,693,120	2,693,120	-	2,693,120	0.02	
6298	69553	264	258	บางกรวย	3.อื่นๆ	-	1.0	98.00	198.00	21,000	4,158,000.00	-	ให้เช่าจอดรถ		3.อื่นๆ		100%	-	-				-	4,158,000	4,158,000	-	4,158,000	0.30
6299	69749	545	298	บางกรวย	1.ประกอบเกษตรกรรม	1.0	1.0	45.00	545.00	21,000	11,445,000.00	-	528โรงเลี้ยงสัตว์	ตึก	1.ประกอบเกษตรกรรม	300.00	100%	2,100	630,000	3	18,900	611,100	12,056,100	12,056,100	50.0	-	0.01	
6300	3935	3869	299	บางกรวย	3.อื่นๆ	-	-	49.00	49.00	21,000	1,029,000.00	-	ให้เช่าจอดรถ		3.อื่นๆ		100%	-	-				-	1,029,000	1,029,000	-	1,029,000	0.30
6301	69582	268	1	บางกรวย	5.ใช้ประโยชน์หลายป	2.0	3.0	62.00	1,162.00	39,000	45,318,000.00						0%	-	-				-	45,318,000	-	-	-	
					3.อื่นๆ	-	2.0	40.00	240.00	39,000	9,360,000.00	15	504โรงจอดรถ	ตึก	3.อื่นๆ	960.00	100%	2,500	2,400,000	5	120,000	2,280,000	11,640,000	11,640,000	-	11,640,000	0.30	
					3.อื่นๆ	-	1.0	75.00	175.00	39,000	6,825,000.00	16	502คลังสินค้า พ.เกินกว่า 3	ตึก	3.อื่นๆ	700.00	100%	3,300	2,310,000	5	115,500	2,194,500	9,019,500	9,019,500	-	9,019,500	0.30	
					3.อื่นๆ	-	2.0	2.50	202.50	39,000	7,897,500.00	17	511/2อาคารพาณิชย์กรม ประ	ตึก	3.อื่นๆ	299.00	100%	7,550	2,257,450	3	67,724	2,189,727	10,087,227	10,087,227	-	10,087,227	0.30	
					3.อื่นๆ	-	-	20.00	20.00	39,000	780,000.00	18	510ภัตตาคาร, ร้านอาหาร, ภั	ตึก	3.อื่นๆ	75.00	100%	6,500	487,500	3	14,625	472,875	1,252,875	1,252,875	-	1,252,875	0.30	
					3.อื่นๆ	-	-	4.00	4.00	39,000	156,000.00	19	510ภัตตาคาร, ร้านอาหาร, ภั	ตึก	3.อื่นๆ	16.00	100%	6,500	104,000	3	3,120	100,880	256,880	256,880	-	256,880	0.30	
					3.อื่นๆ	-	-	20.00	20.00	39,000	780,000.00	20	510ภัตตาคาร, ร้านอาหาร, ภั	ตึก	3.อื่นๆ	75.00	100%	6,500	487,500	3	14,625	472,875	1,252,875	1,252,875	-	1,252,875	0.30	
					3.อื่นๆ	1.0	1.0	0.50	500.50	39,000	19,519,500.00	-					100%	-	-				-	19,519,500	19,519,500	-	19,519,500	0.30
6302	69721	498	162	บางกรวย	2.อยู่อาศัย	1.0	-	12.00	412.00	11,500	4,738,000.00	21	100บ้านเดี่ยว	ตึก	2.อยู่อาศัยอื่นๆ	80.00	100%	6,750	540,000	31	280,800	259,200	4,997,200	4,997,200	-	4,997,200	0.02	
6303	71590	2590	303	บางกรวย	2.อยู่อาศัย	-	-	18.00	18.00	45,000	810,000.00	22	400ตึกแถว	ตึก	2.อยู่อาศัยอื่นๆ	144.00	100%	7,300	1,051,200	31	546,624	504,576	1,314,576	1,314,576	-	1,314,576	0.02	
6304	71591	2591	302	บางกรวย	2.อยู่อาศัย	-	-	28.00	28.00	45,000	1,260,000.00	23	400ตึกแถว	ตึก	2.อยู่อาศัยอื่นๆ	144.00	100%	7,300	1,051,200	31	546,624	504,576	1,764,576	1,764,576	-	1,764,576	0.02	
6305	4886	82	247	บางกรวย	2.อยู่อาศัย	-	3.0	96.00	396.00	39,000	15,444,000.00	-	กำลังก่อสร้างอพาร์ทเมนท์		2.อยู่อาศัยอื่นๆ		100%	-	-				-	15,444,000	15,444,000	-	15,444,000	0.02
6306	32920	6098	509	บางกรวย	2.อยู่อาศัย	-	2.0	54.00	254.00	25,000	6,350,000.00	-	กำลังก่อสร้างอพาร์ทเมนท์		2.อยู่อาศัยอื่นๆ		100%	-	-				-	6,350,000	6,350,000	-	6,350,000	0.02
6305	69585	255	61	บางกรวย	3.อื่นๆ	1.0	-	23.00	423.00	39,000	16,497,000.00	1	518โรงงานซ่อมรถยนต์	ตึก	3.อื่นๆ	810.00	100%	5,400	4,374,000	5	218,700	4,155,300	20,652,300	20,652,300	-	20,652,300	0.30	
6311	69245	6256	174	วัดชโล	2.อยู่อาศัย	-	1.0	49.00	149.00	22,000	3,278,000.00	1	100บ้านเดี่ยว	ตึก	2.อยู่อาศัยอื่นๆ	160.00	100%	6,750	1,080,000	31	561,600	518,400	3,796,400	3,796,400	-	3,796,400	0.02	
					- 133 ม.9 ตึก 2 ชั้น ขนาด 8*10 ม.																							
6317	69254	6265	89	วัดชโล	5.ใช้ประโยชน์หลายป	-	-	32.40	32.40	25,000	810,000.00	1	200บ้านแถว (ทาวน์เฮาส์)	ตึก	3.อื่นๆ	96.00	50%	6,950	667,200	31	346,944	320,256	1,130,256	565,128	-	565,128	0.30	
					2.อยู่อาศัย								200บ้านแถว (ทาวน์เฮาส์)	ตึก	2.อยู่อาศัยอื่นๆ	96.00	50%	6,950	667,200	31	346,944	320,256	1,130,256	565,128	-	565,128	0.02	
6318	69942	767	535	บางกรวย	2.อยู่อาศัย	-	-	85.00	85.00	22,000	1,870,000.00	1	100บ้านเดี่ยว	ตึก	2.อยู่อาศัย	160.00	100%	6,750	1,080,000	31	561,600	518,400	2,388,400	2,388,400	50.0	-	0.02	
					123/8 ตึก 2 ชั้น ขนาด 4*12 ม., 92/6 ตึก 2 ชั้น ขนาด 8*10 ม.																							
6334	10828	762	288	วัดชโล	2.อยู่อาศัยอื่นๆ	-	3.0	33.00	333.00	35,000	11,655,000.00	1	520/1อาคารอยู่อาศัยรวม คว	ตึก	2.อยู่อาศัยอื่นๆ	1,302.00	100%	7,450	9,699,900	27	4,267,956	5,431,944	17,086,944	17,086,944	-	17,086,944	0.02	
					- สร้างตึกบนที่ดินแม่ ตึก 5 ชั้น ขนาด 14x26 ม. ให้เช่า ห้อง พื้นที่ 3.5 x 6 ม.																							
6337	27284	1743	290	บางกรวย	2.อยู่อาศัย	-	1.0	88.00	188.00	35,000	6,580,000.00	1					100%	-	-				-	6,580,000	6,580,000	-	6,580,000	-
6338	31310	2303	291	บางกรวย	2.อยู่อาศัย	-	-	41.00	41.00	9,000	369,000.00	1					100%	-	-				-	369,000	369,000	-	369,000	-
6352	2163	3557	176	บางกรวย	5.ใช้ประโยชน์หลายป	-	-	33.00	33.00	22,000	726,000.00	1	400ตึกแถว	ตึก	3.อื่นๆ	480.00	25%	7,300	3,504,000	26	1,471,680	2,032,320	2,758,320	689,580	-	689,580	0.30	
					2.อยู่อาศัย								400ตึกแถว	ตึก	2.อยู่อาศัย	480.00	75%	7,300	3,504,000	26	1,471,680	2,032,320	2,758,320	2,068,740	50.0	-	0.02	
6383	2156	3545	95	บางกรวย	3.อื่นๆ	-	-	14.00	14.00	22,000	308,000.00	1	400ตึกแถว	ตึก	3.อื่นๆ	192.00	100%	7,300	1,401,600	31	728,832	672,768	980,768	980,768	-	980,768	0.30	
					1/7 ตึก 4 ชั้น ขนาด 4*12 ม. ให้เช่า บจก.สมรภั โอปั เทลเวริชั่น								ให้เช่า บจก.สมรภั โอปั เทลเวริชั่น															

แบบบัญชีราคาประเมินทุนทรัพย์ของที่ดินและสิ่งปลูกสร้าง พ.ศ.2565

เทศบาลเมืองบางกรวย

ราคาประเมินทุนทรัพย์ของที่ดิน											ราคาประเมินทุนทรัพย์ของสิ่งปลูกสร้าง											รวมราคาประเมินของสิ่งปลูกสร้าง (บาท)	ราคาประเมินของที่ดินและสิ่งปลูกสร้างตามสัดส่วนการใช้ประโยชน์ (บาท)	หักมูลค่าฐานภาษีที่ได้รับยกเว้น (ล้านบาท)	คงเหลือราคาประเมินทุนทรัพย์ที่ต้องเสียภาษี (บาท)	อัตราภาษี (ร้อยละ)		
ที่	ประเภทที่ดิน	หน้าสำรวจ	เลขที่	สถานที่ตั้ง	ลักษณะการทำประโยชน์	จำนวนเนื้อที่ดิน			จำนวนเป็น ตร.ว.	ราคาประเมินต่อ ตร.ว. (บาท)	รวมราคาประเมินที่ดิน (บาท)	ที่	ประเภทของสิ่งปลูกสร้าง	ลักษณะสิ่งปลูกสร้าง	ลักษณะการทำประโยชน์	ขนาดพื้นที่สิ่งปลูกสร้าง (ตร.ม.)	คิดเป็นสัดส่วนตามการใช้ประโยชน์ (ร้อยละ)	ราคาประเมินต่อ ตร.ม. (บาท)	รวมราคาสิ่งปลูกสร้าง (บาท)	ค่าเสื่อม							ราคาประเมินสิ่งปลูกสร้างหักมูลค่าเสื่อม (บาท)	
						ไร่	งาน	ตร.ว.												อายุโรงเรือน (ปี)	คิดเป็นค่าเสื่อม (บาท)							
6386	71892	2944	497	บางกรวย	5. ใช้ประโยชน์หลายป	-	-	28.00	28.00	45,000	1,260,000.00	1	400ตึกแถว	ตึก	3. อื่นๆ	144.00	33.33%	7,300	1,051,200	31	546,624	504,576	1,764,576	588,133	-	588,133	0.30	
					2.อยู่อาศัย								400ตึกแถว	ตึก	2.อยู่อาศัย	144.00	66.67%	7,300	1,051,200	31	546,624	504,576	1,764,576	1,176,443	50.0	-	0.02	
6387	71893	2945	498	บางกรวย	5. ใช้ประโยชน์หลายป	-	-	29.00	29.00	45,000	1,305,000.00	1	400ตึกแถว	ตึก	3. อื่นๆ	144.00	33%	7,300	1,051,200	31	546,624	504,576	1,809,576	603,132	-	603,132	0.30	
					2.อยู่อาศัย								400ตึกแถว	ตึก	2.อยู่อาศัยอื่นๆ	144.00	67%	7,300	1,051,200	31	546,624	504,576	1,809,576	1,206,444	-	1,206,444	0.02	
6388	71894	2946	499	บางกรวย	5. ใช้ประโยชน์หลายป	-	-	30.00	30.00	45,000	1,350,000.00	1	400ตึกแถว	ตึก	3. อื่นๆ	144.00	33%	7,300	1,051,200	31	546,624	504,576	1,854,576	618,130	-	618,130	0.30	
					2.อยู่อาศัย								400ตึกแถว	ตึก	2.อยู่อาศัยอื่นๆ	144.00	67%	7,300	1,051,200	31	546,624	504,576	1,854,576	1,236,446	-	1,236,446	0.02	
					- ตึก 3 ชั้น ขนาด 4x12 ม.																							
6431	13556	288	172	บางอ้อยช	4. วางเปล่า	-	2.0	36.00	236.00	8,750	2,065,000.00	1					100%	-	-					2,065,000	2,065,000	-	2,065,000	0.30
6476	6333	559	16	วัดชอ	2.อยู่อาศัยอื่นๆ	-	-	66.00	66.00	6,500	429,000.00	1	100บ้านเดี่ยว	ตึก	2.อยู่อาศัยอื่นๆ	160.00	100%	6,750	1,080,000	31	561,600	518,400	947,400	947,400	-	947,400	0.02	
6477	14611	547	42	บางกรวย	5. ใช้ประโยชน์หลายป	-	-	82.00	82.00	45,000	3,690,000.00	2	100บ้านเดี่ยว	ตึก	3. อื่นๆ	160.00	50%	6,750	1,080,000	31	561,600	518,400	4,208,400	2,104,200	-	2,104,200	0.30	
					2.อยู่อาศัย								100บ้านเดี่ยว	ตึก	2.อยู่อาศัย	160.00	50%	6,750	1,080,000	31	561,600	518,400	4,208,400	2,104,200	50.0	-	0.02	
					- ตึก 2 ชั้น ขนาด 8x10 ม.																							
6488	450	8433	534	บางกรวย	2.อยู่อาศัย	-	-	39.00	39.00	6,500	253,500.00	1					100%	-	-					253,500	253,500	-	253,500	0.02
6489	646	8442	515	บางกรวย	2.อยู่อาศัย	-	-	40.00	40.00	10,000	400,000.00	1	520/1อาคารอยู่อาศัยรวม คร	ตึก	2.อยู่อาศัยอื่นๆ	588.00	100%	7,450	4,380,600	10	438,060	3,942,540	4,342,540	4,342,540	-	4,342,540	0.02	
6490	66707	10918	536	บางกรวย	2.อยู่อาศัย	-	-	73.00	73.00	13,500	985,500.00	2	520/1อาคารอยู่อาศัยรวม คร	ตึก	2.อยู่อาศัยอื่นๆ	84.00	100%	7,450	625,800	18	162,708	463,092	1,448,592	1,448,592	-	1,448,592	0.02	
6491	66710	10921	535	บางกรวย	2.อยู่อาศัย	-	-	40.00	40.00	13,500	540,000.00	1					100%	-	-					540,000	540,000	-	540,000	0.02
6492	68308	12519	516	บางกรวย	2.อยู่อาศัย	-	-	50.00	50.00	18,000	900,000.00	3	520/1อาคารอยู่อาศัยรวม คร	ตึก	2.อยู่อาศัยอื่นๆ	126.00	100%	7,450	938,700	18	244,062	694,638	1,594,638	1,594,638	-	1,594,638	0.02	
6517	3632	3814	497	บางกรวย	2.อยู่อาศัยอื่นๆ	-	-	17.00	17.00	18,000	306,000.00	1	200บ้านแถว (พานัส)	ตึก	2.อยู่อาศัยอื่นๆ	96.00	100%	6,950	667,200	31	346,944	320,256	626,256	626,256	-	626,256	0.02	
6518	4183	3793	416	บางกรวย	2.อยู่อาศัย	-	-	96.00	96.00	18,000	1,728,000.00	1	100บ้านเดี่ยว	ตึก	2.อยู่อาศัย	200.00	100%	6,750	1,350,000	31	702,000	648,000	2,376,000	2,376,000	50.0	-	0.02	
6519	71265	2247	360	บางกรวย	2.อยู่อาศัยอื่นๆ	-	-	50.00	50.00	6,500	325,000.00	1	520/1อาคารอยู่อาศัยรวม คร	ตึก	2.อยู่อาศัยอื่นๆ	210.00	100%	7,450	1,564,500	14	281,610	1,282,890	1,607,890	1,607,890	-	1,607,890	0.02	
6520	71266	2248	359	บางกรวย	2.อยู่อาศัยอื่นๆ	-	-	20.00	20.00	6,500	130,000.00	1					100%	-	-					130,000	130,000	-	130,000	0.02
6521	9032	622	99	บางขุน	นอกเขต ทบ.บางกรวย	-	-	50.10	50.10	25,000	1,252,500.00	1					100%	-	-					1,252,500	1,252,500	-	1,252,500	-
6528	64690	9118	475	บางกรวย	5. ใช้ประโยชน์หลายป	-	-	31.00	31.00	37,500	1,162,500.00	1	400ตึกแถว	ตึก	3. อื่นๆ	384.00	25%	7,300	2,803,200	34	1,625,856	1,177,344	2,339,844	584,961	-	584,961	0.30	
					3. อื่นๆ								400ตึกแถว	ตึก	3. อื่นๆ	384.00	25%	7,300	2,803,200	34	1,625,856	1,177,344	2,339,844	584,961	-	584,961	0.30	
					2.อยู่อาศัย								400ตึกแถว	ตึก	2.อยู่อาศัย	384.00	50%	7,300	2,803,200	34	1,625,856	1,177,344	2,339,844	1,169,922	50.0	-	0.02	
					- ตึก 3 ชั้น ขนาด 8x12 ม. / 1 ตึกพิทา เข้าเสาสัญญาณ 8x12 ม.																							
6531	66012	10223	250	บางกรวย	5. ใช้ประโยชน์หลายป	-	-	16.00	16.00	50,000	800,000.00	1	400ตึกแถว	ตึก	3. อื่นๆ	84.00	50%	7,300	613,200	31	318,864	294,336	1,094,336	547,168	-	547,168	0.30	
					2.อยู่อาศัย								400ตึกแถว	ตึก	2.อยู่อาศัย	84.00	50%	7,300	613,200	31	318,864	294,336	1,094,336	547,168	50.0	-	0.02	
					- ตึก 2 ชั้น ขนาด 3.5*12 ม.																							
6533	69672	400	495	บางกรวย	3. อื่นๆ	-	-	46.00	46.00	45,000	2,070,000.00	1	400ตึกแถว	ตึก	3. อื่นๆ	144.00	100%	7,300	1,051,200	31	546,624	504,576	2,574,576	2,574,576	-	2,574,576	0.30	
6534	72044	3131	493	บางกรวย	3. อื่นๆ	-	-	22.00	22.00	45,000	990,000.00	1	400ตึกแถว	ตึก	3. อื่นๆ	144.00	100%	7,300	1,051,200	31	546,624	504,576	1,494,576	1,494,576	-	1,494,576	0.30	
6535	72045	3132	494	บางกรวย	3. อื่นๆ	-	-	20.00	20.00	45,000	900,000.00	1	400ตึกแถว	ตึก	3. อื่นๆ	144.00	100%	7,300	1,051,200	31	546,624	504,576	1,404,576	1,404,576	-	1,404,576	0.30	
					- ตึก 3 ชั้น ขนาด 4x12 ม. (รพ.สัตว์บางกรวย)																							

แบบบัญชีราคาประเมินทุนทรัพย์ของที่ดินและสิ่งปลูกสร้าง พ.ศ.2565

เทศบาลเมืองบางกรวย

ราคาประเมินทุนทรัพย์ของที่ดิน											ราคาประเมินทุนทรัพย์ของสิ่งปลูกสร้าง								รวมราคาประเมินของที่ดินและสิ่งปลูกสร้าง (บาท)	ราคาประเมินของที่ดินและสิ่งปลูกสร้างตามสัดส่วนการใช้ประโยชน์ (บาท)	หักมูลค่าฐานภาษีที่ได้รับยกเว้น (ล้านบาท)	คงเหลือราคาประเมินทุนทรัพย์ที่ต้องเสียภาษี (บาท)	อัตราภาษี (ร้อยละ)					
ที่	ประเภทที่ดิน	หน้าสำรวจ	เลขที่	สถานที่ตั้ง	ลักษณะการทำประโยชน์	จำนวนเนื้อที่ดิน			จำนวนเป็น ตร.ว.	ราคาประเมินต่อ ตร.ว. (บาท)	รวมราคาประเมินที่ดิน (บาท)	ที่	ประเภทของสิ่งปลูกสร้าง	ลักษณะสิ่งปลูกสร้าง	ลักษณะการทำประโยชน์	ขนาดพื้นที่สิ่งปลูกสร้าง (ตร.ม.)	คิดเป็นสัดส่วนตามการใช้ประโยชน์ (ร้อยละ)	ราคาประเมินต่อ ตร.ม. (บาท)						รวมราคาสิ่งปลูกสร้าง (บาท)	ค่าเสื่อม		ราคาประเมินสิ่งปลูกสร้างหลังหักค่าเสื่อม (บาท)	
						ไร่	งาน	ตร.ว.												อายุโรงเรือน (ปี)	คิดเป็นค่าเสื่อม (บาท)							
6552	9090	663	64	วัดชโล	2. อยู่อาศัย	-	-	32.00	32.00	30,000	960,000.00	1	520/1อาคารอยู่อาศัยรวม ครว	ตึก	2. อยู่อาศัยอื่นๆ	1,125.00	100%	7,450	8,381,250	11	1,005,750	7,375,500	8,335,500	8,335,500	-	8,335,500	0.02	
6553	33952	2646	65	บางกรวย	2. อยู่อาศัย	-	1.0	40.50	140.50	30,000	4,215,000.00				2. อยู่อาศัยอื่นๆ		100%	-	-			-	4,215,000	4,215,000	-	4,215,000	0.02	
6554	9079	656	63	วัดชโล	2. อยู่อาศัย	-	-	2.70	2.70	13,500	36,450.00				2. อยู่อาศัยอื่นๆ		100%	-	-			-	36,450	36,450	-	36,450	0.02	
					- ให้เช่าตึก 5 ชั้น ขนาด 15x15 ม.																							
6577	66038	10249	105	บางกรวย	5. ใช้ประโยชน์หลายป	-	-	47.00	47.00	18,000	846,000.00	1	100บ้านเดี่ยว	ตึก	3. อื่นๆ	252.00	50%	6,750	1,701,000	31	884,520	816,480	1,662,480	831,240	-	831,240	0.30	
					2. อยู่อาศัย								100บ้านเดี่ยว	ตึก	2. อยู่อาศัย	252.00	50%	6,750	1,701,000	31	884,520	816,480	1,662,480	831,240	50.0	-	0.02	
6578	70338	1313	729	บางกรวย	2. อยู่อาศัยอื่นๆ	-	-	44.00	44.00	18,000	792,000.00	2	100บ้านเดี่ยว	ตึก	2. อยู่อาศัยอื่นๆ	128.00	100%	6,750	864,000	31	449,280	414,720	1,206,720	1,206,720	-	1,206,720	0.02	
					- ตึก 2 ชั้น ขนาด 9x4 ม. / ตึก 2 ชั้น ขนาด 8x8 ม.																							
6581	33583	2605	364	บางกรวย	5. ใช้ประโยชน์หลายป	-	-	15.60	15.60	28,000	436,800.00	1	400ตึกแถว	ตึก	3. อื่นๆ	144.00	33.33%	7,300	1,051,200	33	588,672	462,528	899,328	299,746	-	299,746	0.30	
					2. อยู่อาศัย								400ตึกแถว	ตึก	2. อยู่อาศัย	144.00	66.67%	7,300	1,051,200	33	588,672	462,528	899,328	599,582	50.0	-	0.02	
					- ตึก 3 ชั้น ขนาด 4x12 ม.																							
6617	35245	3533	575	บางกรวย	4. วางเปล่า	-	-	7.00	7.00	28,000	196,000.00	1			4. วางเปล่า		100%	-	-			-	196,000	196,000	-	196,000	0.30	
6626	35011	3286	574	บางกรวย	4. วางเปล่า	-	-	43.00	43.00	28,000	1,204,000.00	1			4. วางเปล่า		100%	-	-			-	1,204,000	1,204,000	-	1,204,000	0.30	
6619	70621	1604	498	บางกรวย	2. อยู่อาศัยอื่นๆ	-	-	33.00	33.00	20,000	660,000.00	1	520/1อาคารอยู่อาศัยรวม ครว	ตึก	2. อยู่อาศัยอื่นๆ	192.00	100%	7,450	1,430,400	10	143,040	1,287,360	1,947,360	1,947,360	-	1,947,360	0.02	
6620	70622	1605	499	บางกรวย	2. อยู่อาศัยอื่นๆ	-	-	33.00	33.00	20,000	660,000.00	1			2. อยู่อาศัยอื่นๆ		100%	-	-			-	660,000	660,000	-	660,000	0.02	
					- ตึก 2 ชั้น ขนาด 8x12 ม.																							
6621	71332	2408	148	บางกรวย	5. ใช้ประโยชน์หลายป	-	-	16.00	16.00	18,000	288,000.00	1	200บ้านแถว (ทาวนเฮาส์)	ตึก	3. อื่นๆ	120.00	50%	6,950	834,000	31	433,680	400,320	688,320	344,160	-	344,160	0.30	
					2. อยู่อาศัย								200บ้านแถว (ทาวนเฮาส์)	ตึก	2. อยู่อาศัย	120.00	50%	6,950	834,000	31	433,680	400,320	688,320	344,160	50.0	-	0.02	
6661	37795	2958	60	วัดชโล	5. ใช้ประโยชน์หลายป	-	1.0	42.00	142.00	45,000	6,390,000.00	1	520/1อาคารอยู่อาศัยรวม ครว	ตึก	2. อยู่อาศัยอื่นๆ	1,135.75	80%	7,450	8,461,338	5	423,067	8,038,271	14,428,271	11,542,617	-	11,542,617	0.02	
					3. อื่นๆ								520/1อาคารอยู่อาศัยรวม ครว	ตึก	3. อื่นๆ	1,135.75	20%	7,450	8,461,338	5	423,067	8,038,271	14,428,271	2,885,654	-	2,885,654	0.30	
6663	71516	2508	69	บางกรวย	1. ประกอบเกษตรกรรม	2.0	2.0	32.00	1,032.00	39,000	40,248,000.00				1. ประกอบเกษตรกรรม		100%	-	-			-	40,248,000	40,248,000	50.0	-	0.01	
					- ตึก 5 ชั้น ขนาด 1135.75 ตร.ม. ชั้น 1พาณิชย์พื้นที่ 227.15 ตร.ม. ชั้น 2-5 อยู่อาศัย																							
6664	69722	499	62	บางกรวย	1. ประกอบเกษตรกรรม	-	-	4.00	4.00	6,000	24,000.00				1. ประกอบเกษตรกรรม		100%	-	-			-	24,000	24,000	50.0	-	0.01	
6665	70915	1891	63	บางกรวย	1. ประกอบเกษตรกรรม	-	-	63.00	63.00	29,000	1,827,000.00				1. ประกอบเกษตรกรรม		100%	-	-			-	1,827,000	1,827,000	50.0	-	0.01	
6666	38289	2994	64	วัดชโล	5. ใช้ประโยชน์หลายป	4.0	1.0	37.00	1,737.00	21,000	36,477,000.00						0%	-	-			-	36,477,000	-	-	-	-	
					1. ประกอบเกษตรกรรม	2.0	1.0	37.00	937.00	21,000	19,677,000.00					1. ประกอบเกษตรกรรม		100%	-	-			-	19,677,000	19,677,000	50.0	-	0.01
					2. อยู่อาศัย	2.0	-	-	800.00	21,000	16,800,000.00	1	100บ้านเดี่ยว	ตึก	2. อยู่อาศัย	210.00	100%	6,750	1,417,500	35	850,500	567,000	17,367,000	17,367,000	50.0	-	0.02	
6667	38299	2999	123	วัดชโล	3. อื่นๆ	4.0	2.0	21.80	1,821.80	28,000	51,010,400.00					3. อื่นๆ		100%	-	-			51,010,400	51,010,400	-	51,010,400	0.30	
6667	38299											2	515ตลาด พ.ท.เกินกว่า 1,000	ตึก	3. อื่นๆ	2,376.00	100%	3,700	8,791,200	3	263,736	8,527,464	8,527,464	8,527,464	-	8,527,464	0.30	
6674	7865	601	84	วัดชโล	5. ใช้ประโยชน์หลายป	-	-	26.00	26.00	45,000	1,170,000.00	1	400ตึกแถว	ตึก	3. อื่นๆ	162.00	33.33%	7,300	1,182,600	23	425,736	756,864	1,926,864	642,224	-	642,224	0.30	
					2. อยู่อาศัย								400ตึกแถว	ตึก	2. อยู่อาศัย	162.00	66.67%	7,300	1,182,600	23	425,736	756,864	1,926,864	1,284,640	50.0	-	0.02	
					- ตึก 3 ชั้น ขนาด 4.5*12 ม.																							

แบบบัญชีราคาประเมินทุนทรัพย์ของที่ดินและสิ่งปลูกสร้าง พ.ศ.2565

เทศบาลเมืองบางกรวย

ราคาประเมินทุนทรัพย์ของที่ดิน										ราคาประเมินทุนทรัพย์ของสิ่งปลูกสร้าง										รวมราคาประเมินของสิ่งปลูกสร้าง (บาท)	ราคาประเมินของที่ดินและสิ่งปลูกสร้างตามสัดส่วนการใช้ประโยชน์ (บาท)	หักมูลค่าฐานภาษีที่ได้รับยกเว้น (ล้านบาท)	คงเหลือราคาประเมินทุนทรัพย์ที่ต้องเสียภาษี (บาท)	อัตราภาษี (ร้อยละ)			
ที่	ประเภทที่ดิน	หน้าสำรวจ	เลขที่	สถานที่ตั้ง	ลักษณะการทำประโยชน์	จำนวนเนื้อที่ดิน			จำนวนเป็น ตร.ว.	ราคาประเมินต่อ ตร.ว. (บาท)	รวมราคาประเมินที่ดิน (บาท)	ที่	ประเภทของสิ่งปลูกสร้าง	ลักษณะสิ่งปลูกสร้าง	ลักษณะการทำประโยชน์	ขนาดพื้นที่สิ่งปลูกสร้าง (ตร.ม.)	คิดเป็นสัดส่วนตามการใช้ประโยชน์ (ร้อยละ)	ราคาประเมินต่อ ตร.ม. (บาท)	รวมราคาสิ่งปลูกสร้าง (บาท)						ค่าเสื่อม		ราคาประเมินสิ่งปลูกสร้างหลังหักค่าเสื่อม (บาท)
						ไร่	งาน	ตร.ว.																	อายุ	คิดเป็นค่าเสื่อม (บาท)	
6677	36021	2452	124	วัดชลด	3. อื่นๆ	1.0	1.0	10.00	510.00	39,000	19,890,000.00				3. อื่นๆ		100%	-	-			-	19,890,000	19,890,000	-	19,890,000	0.30
6678	38743	3042	283	วัดชลด	3. อื่นๆ	-	1.0	21.50	121.50	18,000	2,187,000.00				3. อื่นๆ		100%	-	-			-	2,187,000	2,187,000	-	2,187,000	0.30
6679	4805	1	25	บางกรวย	1. ประกอบเกษตรกรรม	1.0	3.0	3.00	703.00	18,000	12,654,000.00				1. ประกอบเกษตรกรรม		100%	-	-			-	12,654,000	12,654,000	50.0	-	0.01
6680	10979	456	29	บางกรวย	2.อยู่อาศัยอื่นๆ	-	-	53.00	53.00	18,000	954,000.00	1	520/1อาคารอยู่อาศัยรวม ครว	ตึก	2. อยู่อาศัยอื่นๆ	1,350.00	100%	7,450	10,057,500	25	4,023,000	6,034,500	6,988,500	6,988,500	-	6,988,500	0.02
6681	10980	457	32	บางกรวย	2.อยู่อาศัยอื่นๆ	-	-	67.00	67.00	18,000	1,206,000.00				2. อยู่อาศัยอื่นๆ		100%	-	-			-	1,206,000	1,206,000	-	1,206,000	0.02
6681	36021				เช่าที่ดิน น.ส.เบญจกิติ เพชรคล้าย							1	511/2อาคารพาณิชย์รวม ปร	ตึก	3. อื่นๆ	200.00	100%	7,550	1,510,000	3	45,300	1,464,700	1,464,700	1,464,700	-	1,464,700	0.30
																		-	-			-	-	-	-	-	-
																		-	-			-	-	-	-	-	-
6732	71897	2949	502	บางกรวย	5. ใช้ประโยชน์หลายป	-	-	30.00	30.00	45,000	1,350,000.00	1	400ตึกแถว	ตึก	3. อื่นๆ	144.00	33.33%	7,300	1,051,200	26	441,504	609,696	1,959,696	653,167	-	653,167	0.30
					2. อยู่อาศัย								400ตึกแถว	ตึก	2. อยู่อาศัย	144.00	66.67%	7,300	1,051,200	26	441,504	609,696	1,959,696	1,306,529	50.0	-	0.02
6754	29789	5965	1480	บางกรวย	2.อยู่อาศัย	-	-	22.40	22.40	18,000	403,200.00	1	200บ้านแถว (ทาวน์เฮาส์)	ตึก	2. อยู่อาศัยอื่นๆ	96.00	100%	6,950	667,200	31	346,944	320,256	723,456	723,456	-	723,456	0.02
6755	70347	1281	592	บางกรวย	2.อยู่อาศัย	-	-	40.00	40.00	18,000	720,000.00	1	100บ้านเดี่ยว	ตึก	2. อยู่อาศัยอื่นๆ	96.00	100%	6,750	648,000	31	336,960	311,040	1,031,040	1,031,040	-	1,031,040	0.02
					- เลขที่ 156/25 ม.6 ตึก 2 ชั้น ขนาด 6x8 ม., ทาวน์เฮาส์ 2 ชั้น ขนาด 4x12 ม.																						
6774	14829	719	296	บางกรวย	5. ใช้ประโยชน์หลายป	-	-	70.00	70.00	18,000	1,260,000.00	1	100บ้านเดี่ยว	ตึกครึ่งไม้	3. อื่นๆ	160.00	50%	6,750	1,080,000	46	820,800	259,200	1,519,200	759,600	-	759,600	0.30
					2. อยู่อาศัย								100บ้านเดี่ยว	ตึกครึ่งไม้	2. อยู่อาศัย	160.00	50%	6,750	1,080,000	46	820,800	259,200	1,519,200	759,600	50.0	-	0.02
					- ตึก/ไม้ 2 ชั้น ขนาด 8x10 ม.																						
6789	30364	6011	624	บางกรวย	2.อยู่อาศัยอื่นๆ	-	-	16.50	16.50	6,500	107,250.00	1	520/1อาคารอยู่อาศัยรวม ครว	ตึก	2. อยู่อาศัยอื่นๆ	160.00	100%	7,450	1,192,000	14	214,560	977,440	1,084,690	1,084,690	-	1,084,690	0.02
6790	30365	6012	625	บางกรวย	2.อยู่อาศัยอื่นๆ	-	-	15.00	15.00	6,500	97,500.00	1	520/1อาคารอยู่อาศัยรวม ครว	ตึก	2. อยู่อาศัยอื่นๆ	160.00	100%	7,450	1,192,000	14	214,560	977,440	1,074,940	1,074,940	-	1,074,940	0.02
6791	30366	6013	626	บางกรวย	2.อยู่อาศัยอื่นๆ	-	-	15.00	15.00	6,500	97,500.00	1	520/1อาคารอยู่อาศัยรวม ครว	ตึก	2. อยู่อาศัยอื่นๆ	160.00	100%	7,450	1,192,000	14	214,560	977,440	1,074,940	1,074,940	-	1,074,940	0.02
6792	30367	6014	627	บางกรวย	2.อยู่อาศัยอื่นๆ	-	-	15.00	15.00	6,500	97,500.00	1	520/1อาคารอยู่อาศัยรวม ครว	ตึก	2. อยู่อาศัยอื่นๆ	160.00	100%	7,450	1,192,000	14	214,560	977,440	1,074,940	1,074,940	-	1,074,940	0.02
					- ตึก 4 ชั้น ขนาด 4x10 ม.																						
6795	64456	8884	362	บางกรวย	3. อื่นๆ	-	-	15.00	15.00	50,000	750,000.00	1	400ตึกแถว	ตึก	3. อื่นๆ	96.00	100%	7,300	700,800	40	490,560	210,240	960,240	960,240	-	960,240	0.30
6796	68942	5953	350	วัดชลด	2.อยู่อาศัย	-	1.0	19.00	119.00	25,000	2,975,000.00	1	100บ้านเดี่ยว	ตึก	2. อยู่อาศัย	440.00	100%	6,750	2,970,000	31	1,544,400	1,425,600	4,400,600	4,400,600	50.0	-	0.02
					- ตึก 2 ชั้น ขนาด 11x12 ม.																						
6803	74420	6679	84	วัดชลด	5. ใช้ประโยชน์หลายป	-	-	16.00	16.00	45,000	720,000.00	1	400ตึกแถว	ตึก	3. อื่นๆ	144.00	33%	7,300	1,051,200	26	441,504	609,696	1,329,696	443,188	-	443,188	0.30
					2. อยู่อาศัย								400ตึกแถว	ตึก	2. อยู่อาศัยอื่นๆ	144.00	67%	7,300	1,051,200	26	441,504	609,696	1,329,696	886,508	-	886,508	0.02
					- ตึก 3 ชั้น ขนาด 4x12 ม.																						
6826	21988	1536	380	วัดชลด	5. ใช้ประโยชน์หลายป	-	-	18.00	18.00	35,000	630,000.00	1	400ตึกแถว	ตึก	3. อื่นๆ	144.00	33.33%	7,300	1,051,200	17	252,288	798,912	1,428,912	476,256	-	476,256	0.30
					2. อยู่อาศัย								400ตึกแถว	ตึก	2. อยู่อาศัยอื่นๆ	144.00	66.67%	7,300	1,051,200	17	252,288	798,912	1,428,912	952,656	-	952,656	0.02
6835	7838	613	64	วัดชลด	4. วางเปล่า	-	1.0	-	100.00	4,500	450,000.00	1			4. วางเปล่า		100%	-	-			-	450,000	450,000	-	450,000	0.30
6882	53315	4525	110	วัดชลด	4. วางเปล่า	1.0	-	54.30	454.30	24,500	11,130,350.00	1			4. วางเปล่า		100%	-	-			-	11,130,350	11,130,350	-	11,130,350	0.30
					หมู่ 4 ต.วัดชลด (จะไปปรับเป็นเกษตร)																						
6917	69634	349	214	บางกรวย	5. ใช้ประโยชน์หลายป	1.0	2.0	11.00	611.00	18,000	10,998,000.00	1					0%	-	-			-	10,998,000	-	-	-	

แบบบัญชีราคาประเมินทุนทรัพย์ของที่ดินและสิ่งปลูกสร้าง พ.ศ.2565

เทศบาลเมืองบางกรวย

ราคาประเมินทุนทรัพย์ของที่ดิน										ราคาประเมินทุนทรัพย์ของสิ่งปลูกสร้าง										รวมราคาประเมินของที่ดินและสิ่งปลูกสร้าง (บาท)	ราคาประเมินของที่ดินและสิ่งปลูกสร้างตามสัดส่วนการใช้ประโยชน์ (บาท)	หักมูลค่าฐานภาษีที่ได้รับยกเว้น (ล้านบาท)	คงเหลือราคาประเมินทุนทรัพย์ที่ต้องเสียภาษี (บาท)	อัตราภาษี (ร้อยละ)				
ที่	ประเภทที่ดิน	หน้าสำรวจ	เลขที่	สถานที่ตั้ง	ลักษณะการทำประโยชน์	จำนวนเนื้อที่ดิน			จำนวนเป็น ตร.ว.	ราคาประเมินต่อ ตร.ว. (บาท)	รวมราคาประเมินที่ดิน (บาท)	ที่	ประเภทของสิ่งปลูกสร้าง	ลักษณะสิ่งปลูกสร้าง	ลักษณะการทำประโยชน์	ขนาดพื้นที่สิ่งปลูกสร้าง (ตร.ม.)	คิดเป็นสัดส่วนตามการใช้ประโยชน์ (ร้อยละ)	ราคาประเมินต่อ ตร.ม. (บาท)	รวมราคาสิ่งปลูกสร้าง (บาท)						ค่าเสื่อม		ราคาประเมินสิ่งปลูกสร้างหลังหักค่าเสื่อม (บาท)	
						ไร่	งาน	ตร.ว.																	อายุ	คิดเป็นค่าเสื่อม (บาท)		
					3. อื่นๆ	-	-	14.00	14.00	18,000	252,000.00	1	100บ้านเดี่ยว	ตึกครึ่งไม้	3. อื่นๆ	112.00	100%	6,750	756,000	32	642,600	113,400	365,400	365,400	-	365,400	0.30	
					2. อยู่อาศัยอื่นๆ	-	-	7.00	7.00	18,000	126,000.00	2	100บ้านเดี่ยว	ตึก	2. อยู่อาศัยอื่นๆ	28.00	100%	6,750	189,000	32	102,060	86,940	212,940	212,940	-	212,940	0.02	
					1. ประกอบเกษตรกรรม	1.0	1.0	90.00	590.00	18,000	10,620,000.00						100%	-	-				-	10,620,000	10,620,000	50.0	-	0.01
6989	11077	640	329	บางกรวย	5. ใช้ประโยชน์หลายป	-	3.0	-	300.00	18,000	5,400,000.00	1					100%	-	-				-	5,400,000	5,400,000	-	5,400,000	-
6989	11077				3. อื่นๆ	-	1.0	-	100.00	18,000	1,800,000.00		100บ้านเดี่ยว	ไม้	3. อื่นๆ	350.00	100%	6,750	2,362,500	46	2,197,125	165,375	1,965,375	1,965,375	-	1,965,375	0.30	
6990	1462	123	152	บางกรวย	3. อื่นๆ	-	-	24.00	24.00	50,000	1,200,000.00	1	400ตึกแถว	ตึก	3. อื่นๆ	192.00	100%	7,300	1,401,600	31	728,832	672,768	1,872,768	1,872,768	-	1,872,768	0.30	
6991	1463	124	153	บางกรวย	5. ใช้ประโยชน์หลายป	-	-	25.00	25.00	50,000	1,250,000.00	2	400ตึกแถว	ตึก	3. อื่นๆ	192.00	25%	7,300	1,401,600	31	728,832	672,768	1,922,768	480,692	-	480,692	0.30	
					2. อยู่อาศัย								400ตึกแถว	ตึก	2. อยู่อาศัย	192.00	75%	7,300	1,401,600	31	728,832	672,768	1,922,768	1,442,076	50.0	-	0.02	
					- ตึก 4 ชั้น ขนาด 4x12 ม.																							
7023	35246	3534	576	บางกรวย	4. วางแปล	-	-	50.00	50.00	28,000	1,400,000.00	1					100%	-	-				-	1,400,000	1,400,000	-	1,400,000	0.30
7029	41211	3696	10	วัดชลอ	4. วางแปล	1.0	-	42.10	442.10	8,750	3,868,375.00	1					100%	-	-				-	3,868,375	3,868,375	-	3,868,375	0.30
7079	9815	1003	526	วัดชลอ	5. ใช้ประโยชน์หลายป	-	-	29.00	29.00	45,000	1,305,000.00	1	400ตึกแถว	ตึก	3. อื่นๆ	192.00	25%	7,300	1,401,600	26	588,672	812,928	2,117,928	529,482	-	529,482	0.30	
					2. อยู่อาศัย								400ตึกแถว	ตึก	2. อยู่อาศัยอื่นๆ	192.00	75%	7,300	1,401,600	26	588,672	812,928	2,117,928	1,588,446	-	1,588,446	0.02	
7080	9816	1004	527	วัดชลอ	5. ใช้ประโยชน์หลายป	-	-	22.00	22.00	45,000	990,000.00	2	400ตึกแถว	ตึก	3. อื่นๆ	192.00	25%	7,300	1,401,600	26	588,672	812,928	1,802,928	450,732	-	450,732	0.30	
					2. อยู่อาศัย								400ตึกแถว	ตึก	2. อยู่อาศัยอื่นๆ	192.00	75%	7,300	1,401,600	26	588,672	812,928	1,802,928	1,352,196	-	1,352,196	0.02	
7081	9819	1007	530	วัดชลอ	5. ใช้ประโยชน์หลายป	-	-	26.00	26.00	45,000	1,170,000.00	3	400ตึกแถว	ตึก	3. อื่นๆ	192.00	25%	7,300	1,401,600	26	588,672	812,928	1,982,928	495,732	-	495,732	0.30	
					2. อยู่อาศัย								400ตึกแถว	ตึก	2. อยู่อาศัยอื่นๆ	192.00	75%	7,300	1,401,600	26	588,672	812,928	1,982,928	1,487,196	-	1,487,196	0.02	
7082	33612	2241	624	วัดชลอ	4. วางแปล	-	-	50.00	50.00	12,000	600,000.00						100%	-	-				-	600,000	600,000	-	600,000	0.30
7083	34048	2937	55	บางกรวย	4. วางแปล	-	1.0	-	100.00	6,500	650,000.00						100%	-	-				-	650,000	650,000	-	650,000	0.30
11095	8588	1002	525	วัดชลอ	2. อยู่อาศัย	-	1.0	37.00	137.00	18,000	2,466,000.00	4	100บ้านเดี่ยว	ตึก	2. อยู่อาศัย	400.00	100%	6,750	2,700,000	26	1,134,000	1,566,000	4,032,000	4,032,000	50.0	-	0.02	
					- ฉ.8588 รวม 3 ราย																							
7096	69662	390	312	บางกรวย		1.0	3.0	3.00	703.00	8,750	6,151,250.00	1					100%	-	-				-	6,151,250	6,151,250	-	6,151,250	-
7097	69705	466	24	บางกรวย		-	-	53.00	53.00	25,000	1,325,000.00	1					100%	-	-				-	1,325,000	1,325,000	-	1,325,000	-
7098	69716	488	23	บางกรวย		-	1.0	7.00	107.00	25,000	2,675,000.00	1					100%	-	-				-	2,675,000	2,675,000	-	2,675,000	-
7166	31901	6051	265	บางกรวย	2. อยู่อาศัย	1.0	2.0	-	600.00	10,500	6,300,000.00	1	100บ้านเดี่ยว	ตึก	2. อยู่อาศัย	180.00	100%	6,750	1,215,000	31	631,800	583,200	6,883,200	6,883,200	50.0	-	0.02	
7169	70724	1319	205	บางกรวย	2. อยู่อาศัย	-	1.0	68.00	168.00	6,000	1,008,000.00		ถนน				100%	-	-				-	1,008,000	1,008,000	50.0	-	0.02
7167	69579	176	135	บางกรวย	1. ประกอบเกษตรกรรม	-	1.0	14.00	114.00	12,000	1,368,000.00						100%	-	-				-	1,368,000	1,368,000	50.0	-	0.01
7168	70722	1317	206	บางกรวย	3. อื่นๆ	1.0	-	66.00	466.00	12,000	5,592,000.00		ให้เช่าที่ดินประกอบการ				100%	-	-				-	5,592,000	5,592,000	-	5,592,000	0.30
7168	70722	เช่าที่ดินนางประวีช เปล่งศรี			เช่าที่ดินนางประวีช เปล่งศรี ฉ.70722 พื้นที่ 01-0-66 ไร่							1	513โรงงาน	ตึก	3. อื่นๆ	500.00	100%	5,850	2,925,000	8	234,000	2,691,000	2,691,000	2,691,000	-	2,691,000	0.30	
					3. อื่นๆ							2	513โรงงาน	ตึก	3. อื่นๆ	75.00	100%	5,850	438,750	8	35,100	403,650	403,650	403,650	-	403,650	0.30	
					3. อื่นๆ							3	513โรงงาน	ตึก	3. อื่นๆ	186.00	100%	5,850	1,088,100	8	87,048	1,001,052	1,001,052	1,001,052	-	1,001,052	0.30	

แบบบัญชีราคาประเมินทุนทรัพย์ของที่ดินและสิ่งปลูกสร้าง พ.ศ.2565

เทศบาลเมืองบางกรวย

ราคาประเมินทุนทรัพย์ของที่ดิน											ราคาประเมินทุนทรัพย์ของสิ่งปลูกสร้าง								รวมราคาประเมินของสิ่งปลูกสร้าง (บาท)	ราคาประเมินของที่ดินและสิ่งปลูกสร้างตามสัดส่วนการใช้ประโยชน์ (บาท)	หักมูลค่าฐานภาษีที่ได้รับยกเว้น (ล้านบาท)	คงเหลือราคาประเมินทุนทรัพย์ที่ต้องเสียภาษี (บาท)	อัตราภาษี (ร้อยละ)					
ที่	ประเภทที่ดิน	หน้าสำรวจ	เลขที่	สถานที่ตั้ง	ลักษณะการทำประโยชน์	จำนวนเนื้อที่ดิน			จำนวนเป็น ตร.ว.	ราคาประเมินต่อ ตร.ว. (บาท)	รวมราคาประเมินที่ดิน (บาท)	ที่	ประเภทของสิ่งปลูกสร้าง	ลักษณะสิ่งปลูกสร้าง	ลักษณะการทำประโยชน์	ขนาดพื้นที่สิ่งปลูกสร้าง (ตร.ม.)	คิดเป็นสัดส่วนตามการใช้ประโยชน์ (ร้อยละ)	ราคาประเมินต่อ ตร.ม. (บาท)						รวมราคาสิ่งปลูกสร้าง (บาท)	ค่าเสื่อม		ราคาประเมินสิ่งปลูกสร้างหลังหักค่าเสื่อม (บาท)	
						ไร่	งาน	ตร.ว.																	อายุโรงเรือน (ปี)	คิดเป็นค่าเสื่อม (บาท)		
					3. อื่นๆ							4	5131โรงงาน	ตึก	3. อื่นๆ	24.00	100%	5,850	140,400	8	11,232	129,168	129,168	129,168	-	129,168	0.30	
																	100%	-	-			-	-	-	-	-	-	-
7188	31960	2042	448	วัดชอล	3. อื่นๆ	-	-	2.00	2.00	11,000	22,000.00	1	ถนน				0%	-	-			-	-	22,000	-	-	-	
7189	31961	2043	449	วัดชอล	3. อื่นๆ	-	-	51.00	51.00	22,000	1,122,000.00	1	100บ้านเดี่ยว	ตึก	2. อยู่อาศัยอื่นๆ	72.00	100%	6,750	486,000	11	58,320	427,680	1,549,680	1,549,680	-	1,549,680	0.02	
7190	71004	1990	557	บางกรวย	3. อื่นๆ	-	-	2.0	31.00	231.00	45,000	10,395,000.00	1	ถนน			0%	-	-			-	-	10,395,000	-	-	-	
7191	71009	1995	185	บางกรวย	3. อื่นๆ	-	-	7.40	7.40	9,000	66,600.00	1	ถนน				0%	-	-			-	-	66,600	-	-	-	
7192	71011	1997	190	บางกรวย	3. อื่นๆ	-	-	6.30	6.30	-	-	1	ถนน				0%	-	-			-	-	-	-	-	-	
7193	71569	2618	204	บางกรวย	5. ใช้ประโยชน์หลายป	-	-	16.60	16.60	18,000	298,800.00	1	400ตึกแถว	ตึก	3. อื่นๆ	144.00	33%	7,300	1,051,200	30	525,600	525,600	824,400	274,773	-	274,773	0.30	
					2. อยู่อาศัย								400ตึกแถว	ตึก	2. อยู่อาศัยอื่นๆ	144.00	67%	7,300	1,051,200	30	525,600	525,600	824,400	549,627	-	549,627	0.02	
7194	71570	2619	205	บางกรวย	5. ใช้ประโยชน์หลายป	-	-	16.50	16.50	18,000	297,000.00	2	400ตึกแถว	ตึก	3. อื่นๆ	144.00	33%	7,300	1,051,200	30	525,600	525,600	822,600	274,173	-	274,173	0.30	
					2. อยู่อาศัย								400ตึกแถว	ตึก	2. อยู่อาศัยอื่นๆ	144.00	67%	7,300	1,051,200	30	525,600	525,600	822,600	548,427	-	548,427	0.02	
7195	71573	2622	208	บางกรวย	5. ใช้ประโยชน์หลายป	-	-	16.40	16.40	18,000	295,200.00	3	400ตึกแถว	ตึก	3. อื่นๆ	144.00	33%	7,300	1,051,200	30	525,600	525,600	820,800	273,573	-	273,573	0.30	
					2. อยู่อาศัย								400ตึกแถว	ตึก	2. อยู่อาศัยอื่นๆ	144.00	67%	7,300	1,051,200	30	525,600	525,600	820,800	547,227	-	547,227	0.02	
7196	71593	2628	170	บางกรวย	5. ใช้ประโยชน์หลายป	-	-	16.50	16.50	18,000	297,000.00	4	400ตึกแถว	ตึก	3. อื่นๆ	144.00	33%	7,300	1,051,200	30	525,600	525,600	822,600	274,173	-	274,173	0.30	
					2. อยู่อาศัย								400ตึกแถว	ตึก	2. อยู่อาศัยอื่นๆ	144.00	67%	7,300	1,051,200	30	525,600	525,600	822,600	548,427	-	548,427	0.02	
7197	71640	2691	186	บางกรวย	3. อื่นๆ	-	-	8.00	8.00	9,000	72,000.00		ถนน				0%	-	-			-	-	72,000	-	-	-	
7198	71643	2694	180	บางกรวย	5. ใช้ประโยชน์หลายป	-	-	16.00	16.00	18,000	288,000.00	5	400ตึกแถว	ตึก	3. อื่นๆ	144.00	33%	7,300	1,051,200	30	525,600	525,600	813,600	271,173	-	271,173	0.30	
					2. อยู่อาศัย								400ตึกแถว	ตึก	2. อยู่อาศัยอื่นๆ	144.00	67%	7,300	1,051,200	30	525,600	525,600	813,600	542,427	-	542,427	0.02	
7199	71644	2695	181	บางกรวย	5. ใช้ประโยชน์หลายป	-	-	16.00	16.00	18,000	288,000.00	6	400ตึกแถว	ตึก	3. อื่นๆ	144.00	33%	7,300	1,051,200	30	525,600	525,600	813,600	271,173	-	271,173	0.30	
					2. อยู่อาศัย								400ตึกแถว	ตึก	2. อยู่อาศัยอื่นๆ	144.00	67%	7,300	1,051,200	30	525,600	525,600	813,600	542,427	-	542,427	0.02	
7200	71733	2770	201	บางกรวย	5. ใช้ประโยชน์หลายป	-	-	17.00	17.00	18,000	306,000.00	7	400ตึกแถว	ตึก	3. อื่นๆ	144.00	33%	7,300	1,051,200	30	525,600	525,600	831,600	277,172	-	277,172	0.30	
					2. อยู่อาศัย								400ตึกแถว	ตึก	2. อยู่อาศัยอื่นๆ	144.00	67%	7,300	1,051,200	30	525,600	525,600	831,600	554,428	-	554,428	0.02	
7201	71998	3047	188	บางกรวย	3. อื่นๆ	-	-	7.00	7.00	9,000	63,000.00	1	ถนน				0%	-	-			-	-	63,000	-	-	-	
7202	20549	1373	7	บางกรวย	3. อื่นๆ	-	-	2.50	2.50	11,000	27,500.00	1	ถนน				0%	-	-			-	-	27,500	-	-	-	
7203	20552	1376	10	บางกรวย	3. อื่นๆ	-	-	19.00	19.00	11,000	209,000.00	1	ถนน				0%	-	-			-	-	209,000	-	-	-	
7204	32903	2653	43	บางกรวย	3. อื่นๆ	-	-	33.30	33.30	11,000	366,300.00	1	ถนน				0%	-	-			-	-	366,300	-	-	-	
7228	54205	7544	65	บางกรวย	3. อื่นๆ	-	-	18.30	18.30	8,000	146,400.00	1	501คลังสินค้า พ.ท.โมเกิน 30	ตึก	3. อื่นๆ	63.00	100%	5,400	340,200	3	10,206	329,994	476,394	476,394	-	476,394	0.30	
7229	65531	9742	45	บางกรวย	5. ใช้ประโยชน์หลายป	-	-	12.00	12.00	50,000	600,000.00	1	400ตึกแถว	ตึก	3. อื่นๆ	126.00	33.33%	7,300	919,800	46	699,048	220,752	820,752	273,557	-	273,557	0.30	
					2. อยู่อาศัย								400ตึกแถว	ตึก	2. อยู่อาศัย	126.00	66.67%	7,300	919,800	46	699,048	220,752	820,752	547,195	50.0	-	0.02	
					- ตึก 3 ชั้น ขนาด 3.5*12 ม., เก็บของ 1 ชั้น 7*9 ม.																							
7289	74430	6689	61	วัดชอล	2. อยู่อาศัย	-	-	41.00	41.00	22,000	902,000.00	1	100บ้านเดี่ยว	ตึก	2. อยู่อาศัย	200.00	100%	6,750	1,350,000	41	972,000	378,000	1,280,000	1,280,000	50.0	-	0.02	
7290	62514	5829	880	วัดชอล	2. อยู่อาศัย	-	-	5.50	5.50	45,000	247,500.00	1	400ตึกแถว	ตึก	2. อยู่อาศัยอื่นๆ	42.00	100%	7,300	306,600	41	220,752	85,848	333,348	333,348	-	333,348	0.02	
					134/33 ตึก 2 ชั้น ขนาด 8*12.5 ม. , 56/6 ม.3 ตึก 2 ชั้น ขนาด 3*7 ม. (ใช้เช่าอยู่อาศัย)																							
7291	31332	2316	158	บางกรวย	5. ใช้ประโยชน์หลายป	-	-	12.00	12.00	45,000	540,000.00	1	400ตึกแถว	ตึก	3. อื่นๆ	96.00	50%	7,300	700,800	31	364,416	336,384	876,384	438,192	-	438,192	0.30	
					2. อยู่อาศัย								400ตึกแถว	ตึก	2. อยู่อาศัยอื่นๆ	96.00	50%	7,300	700,800	31	364,416	336,384	876,384	438,192	-	438,192	0.02	
					19/77 ตึก 2 ชั้น ขนาด 4*12 ม. (ร้านค้าแม่)																							

แบบบัญชีราคาประเมินทุนทรัพย์ของที่ดินและสิ่งปลูกสร้าง พ.ศ.2565

เทศบาลเมืองบางกรวย

ราคาประเมินทุนทรัพย์ของที่ดิน											ราคาประเมินทุนทรัพย์ของสิ่งปลูกสร้าง											รวมราคาประเมินของสิ่งปลูกสร้าง (บาท)	ราคาประเมินของที่ดินและสิ่งปลูกสร้างตามสัดส่วนการใช้ประโยชน์ (บาท)	หักมูลค่าฐานภาษีที่ได้รับยกเว้น (ล้านบาท)	คงเหลือราคาประเมินทุนทรัพย์ที่ต้องเสียภาษี (บาท)	อัตราภาษี (ร้อยละ)		
ที่	ประเภทที่ดิน	หน้าสำรวจ	เลขที่	สถานที่ตั้ง	ลักษณะการทำประโยชน์	จำนวนเนื้อที่ดิน			จำนวนเป็น ตร.ว.	ราคาประเมินต่อ ตร.ว. (บาท)	รวมราคาประเมินที่ดิน (บาท)	ที่	ประเภทของสิ่งปลูกสร้าง	ลักษณะสิ่งปลูกสร้าง	ลักษณะการทำประโยชน์	ขนาดพื้นที่สิ่งปลูกสร้าง (ตร.ม.)	คิดเป็นสัดส่วนตามการใช้ประโยชน์ (ร้อยละ)	ราคาประเมินต่อ ตร.ม. (บาท)	รวมราคาสิ่งปลูกสร้าง (บาท)	ค่าเสื่อม							ราคาประเมินสิ่งปลูกสร้างหลังหักค่าเสื่อม (บาท)	
						ไร่	งาน	ตร.ว.												อายุ	คิดเป็นค่าเสื่อม (บาท)							
					3. อื่นๆ	-	1.0	50.00	150.00	20,000	3,000,000.00		ลานดินเก็บวัสดุ (ลดราคาที่ดินแนวสายไฟฟ้า)	3. อื่นๆ			30%	-	-	-	-	-	3,000,000	900,000	-	900,000	0.30	
					- ตึก 1 ชั้น ขนาด 16x20 ม., ตึก 1 ชั้น ขนาด 6*25 ม., ตึก 1 ชั้น ขนาด 16*17 ม.												100%	-	-	-	-	-	-	-	-	-		
7598	69609	320	273	บางกรวย	5. ใช้ประโยชน์หลาย	1.0	2.0	31.00	631.00	15,500	9,780,500.00	1					0%	-	-	-	-	-	9,780,500	-	-	-		
					3. อื่นๆ	-	-	57.00	57.00	15,000	855,000.00		501คลังสินค้า พ.ท.ไม่เกิน 30	ตึก	3. อื่นๆ	200.00	100%	5,400	1,080,000	6	64,800	1,015,200	1,870,200	1,870,200	-	1,870,200	0.30	
					1. ประกอบเกษตรกรรม	1.0	1.0	74.00	574.00	15,000	8,610,000.00						100%	-	-	-	-	-	-	8,610,000	8,610,000	50.0	-	0.01
7599	70736	1694	392	บางกรวย	2.อยู่อาศัย	-	-	25.00	25.00	20,000	500,000.00	1	100บ้านเดี่ยว	ตึก	2.อยู่อาศัย	127.50	100%	6,750	860,625	31	447,525	413,100	913,100	913,100	50.0	-	0.02	
7600	71999	3000	271	บางกรวย	1. ประกอบเกษตรกรรม	-	1.0	82.00	182.00	20,000	3,640,000.00	1					100%	-	-	-	-	-	-	3,640,000	3,640,000	50.0	-	0.01
					- 84/12 ไร่เช่ากับของเก่า โครง 1 ชั้น ขนาด 10*20 ม., 64/11 ตึก 2 ชั้น ขนาด 7.5*8.5 ม.																							
7640	70855	1839	90	บางกรวย	2.อยู่อาศัย	-	-	18.00	18.00	18,000	324,000.00	1	200บ้านแถว (ทาวนเฮาส์)	ตึก	2.อยู่อาศัยอื่นๆ	96.00	100%	6,950	667,200	36	413,664	253,536	577,536	577,536	-	577,536	0.02	
					- ตึก 2 ชั้น ขนาด 4*2 ม.																							
7668	70242	6188	688	บางกรวย	3. อื่นๆ	-	-	46.00	46.00	18,000	828,000.00	1	100บ้านเดี่ยว	ตึก	3. อื่นๆ	80.00	100%	6,750	540,000	31	280,800	259,200	1,087,200	1,087,200	-	1,087,200	0.30	
					- ตึก 1 ชั้น ขนาด 8x10 ม.																							
7682	784	3619	174	บางกรวย	5. ใช้ประโยชน์หลาย	-	-	3.40	3.40	28,000	95,200.00	1					0%	-	-	-	-	-	95,200	-	-	-		
7683	35319	3195	142	บางกรวย	5. ใช้ประโยชน์หลาย	-	-	15.00	15.00	28,000	420,000.00	1					0%	-	-	-	-	-	420,000	-	-	-		
					3. อื่นๆ				18.40	28,000	515,200.00	1	200บ้านแถว (ทาวนเฮาส์)	ตึก	3. อื่นๆ	96.00	50%	6,950	667,200	31	346,944	320,256	835,456	417,728	-	417,728	0.30	
					2.อยู่อาศัย							1	200บ้านแถว (ทาวนเฮาส์)	ตึก	2.อยู่อาศัย	96.00	50%	6,950	667,200	31	346,944	320,256	835,456	417,728	50.0	-	0.02	
					62/300 ตึก 2 ชั้น ขนาด 4*12 ม.																							
7696	67044	11255	502	บางกรวย	4. วางแปล	-	-	42.00	42.00	18,000	756,000.00	1					100%	-	-	-	-	-	756,000	756,000	-	756,000	0.30	
7697	67045	11256	503	บางกรวย	4. วางแปล	-	-	49.00	49.00	18,000	882,000.00	1					100%	-	-	-	-	-	882,000	882,000	-	882,000	0.30	
7739	11802	5183	96	บางกรวย	3. อื่นๆ	-	-	27.00	27.00	9,000	243,000.00	1	ถนนสาธารณะ				0%	-	-	-	-	-	243,000	-	-	-	0.30	
7743	65113	9324	97	บางกรวย	1. ประกอบเกษตรกรรม	2.0	-	35.50	835.50	18,000	15,039,000.00	1					100%	-	-	-	-	-	15,039,000	15,039,000	50.0	-	0.01	
7744	65120	9331	522	บางกรวย	1. ประกอบเกษตรกรรม	1.0	2.0	65.00	665.00	6,500	4,322,500.00	1					100%	-	-	-	-	-	4,322,500	4,322,500	50.0	-	0.01	
7783	181302	750	72	บางกรวย	2.อยู่อาศัยอื่นๆ	-	-	32.00	32.00	22,000	704,000.00	1	200บ้านแถว (ทาวนเฮาส์)	ตึก	2.อยู่อาศัยอื่นๆ	64.00	100%	6,950	444,800	33	249,088	195,712	899,712	899,712	-	899,712	0.02	
7784	177190	738	68	บางกรวย	2.อยู่อาศัยอื่นๆ	-	-	16.00	16.00	22,000	352,000.00	1	200บ้านแถว (ทาวนเฮาส์)	ตึก	2.อยู่อาศัยอื่นๆ	64.00	100%	6,950	444,800	33	249,088	195,712	547,712	547,712	-	547,712	0.02	
7785	177191	739	67	บางกรวย	2.อยู่อาศัยอื่นๆ	-	-	16.00	16.00	22,000	352,000.00	1	200บ้านแถว (ทาวนเฮาส์)	ตึก	2.อยู่อาศัยอื่นๆ	64.00	100%	6,950	444,800	33	249,088	195,712	547,712	547,712	-	547,712	0.02	
					- ตึก 2 ชั้น ขนาด 4x8 ม.																							
7857	74628	6887	260	วัดชลอ	5. ใช้ประโยชน์หลาย	-	-	16.00	16.00	45,000	720,000.00	1	400ตึกแถว	ตึก	3. อื่นๆ	144.00	33.33%	7,300	1,051,200	31	546,624	504,576	1,224,576	408,151	-	408,151	0.30	
					2.อยู่อาศัย								400ตึกแถว	ตึก	2.อยู่อาศัยอื่นๆ	144.00	66.67%	7,300	1,051,200	31	546,624	504,576	1,224,576	816,425	-	816,425	0.02	
					58/30 ตึก 3 ชั้น ขนาด 4*12 ม.																							
7898	72035	2790	20	บางกรวย	5. ใช้ประโยชน์หลาย	-	-	27.00	27.00	45,000	1,215,000.00	1	400ตึกแถว	ตึก	3. อื่นๆ	192.00	25%	7,300	1,401,600	28	644,736	756,864	1,971,864	492,966	-	492,966	0.30	
					2.อยู่อาศัย								400ตึกแถว	ตึก	2.อยู่อาศัยอื่นๆ	192.00	75%	7,300	1,401,600	28	644,736	756,864	1,971,864	1,478,898	-	1,478,898	0.02	
					- ตึก 4 ชั้น ขนาด 4x12 ม.																							

แบบบัญชีราคาประเมินทุนทรัพย์ของที่ดินและสิ่งปลูกสร้าง พ.ศ.2565

เทศบาลเมืองบางกรวย

ราคาประเมินทุนทรัพย์ของที่ดิน											ราคาประเมินทุนทรัพย์ของสิ่งปลูกสร้าง											รวมราคาประเมินของสิ่งปลูกสร้าง (บาท)	ราคาประเมินของที่ดินและสิ่งปลูกสร้างตามสัดส่วนการใช้ประโยชน์ (บาท)	หักมูลค่าฐานภาษีที่ได้รับยกเว้น (ล้านบาท)	คงเหลือราคาประเมินทุนทรัพย์ที่ต้องเสียภาษี (บาท)	อัตราภาษี (ร้อยละ)			
ที่	ประเภทที่ดิน	หน้าสำรวจ	เลขที่	สถานที่ตั้ง	ลักษณะการทำประโยชน์	จำนวนเนื้อที่ดิน			จำนวนเป็น ตร.ว.	ราคาประเมินต่อ ตร.ว. (บาท)	รวมราคาประเมินที่ดิน (บาท)	ที่	ประเภทของสิ่งปลูกสร้าง	ลักษณะสิ่งปลูกสร้าง	ลักษณะการทำประโยชน์	ขนาดพื้นที่สิ่งปลูกสร้าง (ตร.ม.)	คิดเป็นสัดส่วนตามการใช้ประโยชน์ (ร้อยละ)	ราคาประเมินต่อ ตร.ม. (บาท)	รวมราคาสิ่งปลูกสร้าง (บาท)	ค่าเสื่อม							ราคาประเมินสิ่งปลูกสร้างหลังหักค่าเสื่อม (บาท)		
						ไร่	งาน	ตร.ว.												อายุโรงเรือน (ปี)	คิดเป็นค่าเสื่อม (บาท)								
7998	34373	3072	331	บางกรวย	2.อยู่อาศัย	-	-	29.90	29.90	28,000	837,200.00	1	200บ้านแถว (ทาวนเฮาส์)	ตึก	2.อยู่อาศัยอื่นๆ	72.00	100%	6,950	500,400	31	260,208	240,192	1,077,392	1,077,392	-	1,077,392	0.02		
					- 62/193 ตึก 2 ชั้น 4x9 ม.																								
8006	5711	494	5	วัดชลอ	4.ว่างเปล่า	-	-	5.30	5.30	3,250	17,225.00	1					100%	-	-										
8007	5712	493	180	วัดชลอ	4.ว่างเปล่า	-	-	1.30	1.30	3,250	4,225.00	1					100%	-	-										
8008	6042	512	178	วัดชลอ	4.ว่างเปล่า	-	-	0.20	0.20	3,250	650.00	1					100%	-	-										
8009	6043	511	4	วัดชลอ	4.ว่างเปล่า	-	-	1.00	1.00	3,250	3,250.00	1					100%	-	-										
8010	6046	509	6	วัดชลอ	4.ว่างเปล่า	-	-	2.00	2.00	3,250	6,500.00	1					100%	-	-										
8011	6047	510	3	วัดชลอ	4.ว่างเปล่า	-	-	1.00	1.00	3,250	3,250.00	1					100%	-	-										
8012	4822	18	2	บางกรวย	4.ว่างเปล่า	3.0	1.0	62.00	1,362.00	7,500	10,215,000.00	1					100%	-	-										
8022	69260	6271	514	วัดชลอ	5.ใช้ประโยชน์หลายป	-	-	32.40	32.40	25,000	810,000.00	1	400ตึกแถว	ตึก	3.อื่นๆ	144.00	50%	7,300	1,051,200	31	546,624	504,576	1,314,576	657,288	-	657,288	0.30		
					2.อยู่อาศัย								400ตึกแถว	ตึก	2.อยู่อาศัย	144.00	50%	7,300	1,051,200	31	546,624	504,576	1,314,576	657,288	50.0	-	0.02		
					- ตึก 2 ชั้น ขนาด 4.5x16 ม.																								
8035	21869	1436	559	วัดชลอ	4.ว่างเปล่า	-	2.0	42.80	242.80	50,000	12,140,000.00	1					100%	-	-										
8036	74324	6583	84	วัดชลอ	4.ว่างเปล่า	6.0	1.0	80.00	2,580.00	5,800	14,964,000.00	1					100%	-	-										
8153	66313	10524	461	บางกรวย	3.อื่นๆ	-	-	70.00	70.00	32,000	2,240,000.00	1	100บ้านเดี่ยว	ตึก	3.อื่นๆ	40.00	100%	6,750	270,000	31	140,400	129,600	2,369,600	2,369,600	-	2,369,600	0.30		
					- ตึกประมาณ 1 ชั้น ขนาด 4x10 ม.																								
8189	64463	8891	369	บางกรวย	2.อยู่อาศัยอื่นๆ	-	-	63.00	63.00	20,000	1,260,000.00	1	100บ้านเดี่ยว	ตึก	2.อยู่อาศัยอื่นๆ	192.00	100%	6,750	1,296,000	40	907,200	388,800	1,648,800	1,648,800	-	1,648,800	0.02		
8190	64637	9065	405	บางกรวย	3.อื่นๆ	-	-	17.00	17.00	37,500	637,500.00	1	400ตึกแถว	ตึก	3.อื่นๆ	144.00	100%	7,300	1,051,200	34	609,696	441,504	1,079,004	1,079,004	-	1,079,004	0.30		
8191	64638	9066	406	บางกรวย	5.ใช้ประโยชน์หลายป	-	-	16.00	16.00	37,500	600,000.00	1	400ตึกแถว	ตึก	3.อื่นๆ	144.00	33.33%	7,300	1,051,200	34	609,696	441,504	1,041,504	347,133	-	347,133	0.30		
					2.อยู่อาศัย								400ตึกแถว	ตึก	2.อยู่อาศัย	144.00	66.67%	7,300	1,051,200	34	609,696	441,504	1,041,504	694,371	50.0	-	0.02		
8196	70923	1922	44	บางกรวย	2.อยู่อาศัยอื่นๆ	-	-	18.00	18.00	18,000	324,000.00	1	100บ้านเดี่ยว	ตึก	2.อยู่อาศัยอื่นๆ	96.00	100%	6,750	648,000	31	336,960	311,040	635,040	635,040	-	635,040	0.02		
					- ตึก 2 ชั้น ขนาด 4x12 ม.																								
8218	66195	10406	133	บางกรวย	2.อยู่อาศัยอื่นๆ	-	-	72.00	72.00	18,000	1,296,000.00	1					100%	-	-										
8219	66196	10407	336	บางกรวย	5.ใช้ประโยชน์หลายป	-	-	73.00	73.00	18,000	1,314,000.00	1	520/1อาคารอยู่อาศัยรวม คว	ตึก	2.อยู่อาศัยอื่นๆ	1,190.00	94.54%	7,450	8,865,500	25	3,546,200	5,319,300	6,633,300	6,271,122	-	6,271,122	0.02		
					3.อื่นๆ								520/1อาคารอยู่อาศัยรวม คว	ตึก	3.อื่นๆ	1,190.00	5.46%	7,450	8,865,500	25	3,546,200	5,319,300	6,633,300	362,178	-	362,178	0.30		
					- ตึก 5 ชั้น ขนาด 12.5x18 ม. โห้เข้า 58 ห้อง / คาดว่าติดตั้งเสาสัญญาณ 65 ตร.ม.																								
8228	1333	3401	578	บางกรวย	2.อยู่อาศัยอื่นๆ	-	-	16.00	16.00	18,000	288,000.00	1	200บ้านแถว (ทาวนเฮาส์)	ตึก	2.อยู่อาศัยอื่นๆ	168.00	100%	6,950	1,167,600	25	467,040	700,560	988,560	988,560	-	988,560	0.02		
8229	1335	3403	583	บางกรวย	2.อยู่อาศัยอื่นๆ	-	-	80.00	80.00	18,000	1,440,000.00	2	100บ้านเดี่ยว	ตึก	2.อยู่อาศัยอื่นๆ	25.00	100%	6,750	168,750	25	67,500	101,250	1,541,250	1,541,250	-	1,541,250	0.02		
8230	6128	4477	579	บางกรวย	2.อยู่อาศัยอื่นๆ	-	-	7.00	7.00	18,000	126,000.00	3					100%	-	-										
8231	6142	4480	575	บางกรวย	2.อยู่อาศัยอื่นๆ	-	-	23.00	23.00	18,000	414,000.00	4	200บ้านแถว (ทาวนเฮาส์)	ตึก	2.อยู่อาศัยอื่นๆ	168.00	100%	6,950	1,167,600	25	467,040	700,560	1,114,560	1,114,560	-	1,114,560	0.02		
8232	6143	4481	576	บางกรวย	2.อยู่อาศัย	-	-	20.00	20.00	18,000	360,000.00	5	200บ้านแถว (ทาวนเฮาส์)	ตึก	2.อยู่อาศัย	168.00	100%	6,950	1,167,600	25	467,040	700,560	1,060,560	1,060,560	50.0	-	0.02		
8233	70663	1643	27	บางกรวย	2.อยู่อาศัยอื่นๆ	-	1.0	19.00	119.00	18,000	2,142,000.00	6	520/1อาคารอยู่อาศัยรวม คว	ตึก	2.อยู่อาศัยอื่นๆ	567.00	100%	7,450	4,224,150	9	380,174	3,843,977	5,985,977	5,985,977	-	5,985,977	0.02		
					- ตึก 3 ชั้น ขนาด 8.4x22.5 ม. โห้เข้า 33 ห้อง พื้นที่ 4x6.5 ม.																								

แบบบัญชีราคาประเมินทุนทรัพย์ของที่ดินและสิ่งปลูกสร้าง พ.ศ.2565

เทศบาลเมืองบางกรวย

ราคาประเมินทุนทรัพย์ของที่ดิน											ราคาประเมินทุนทรัพย์ของสิ่งปลูกสร้าง											รวมราคาประเมินของสิ่งปลูกสร้าง (บาท)	ราคาประเมินของที่ดินและสิ่งปลูกสร้างตามสัดส่วนการใช้ประโยชน์ (บาท)	หักมูลค่าฐานภาษีที่ได้รับยกเว้น (ล้านบาท)	คงเหลือราคาประเมินทุนทรัพย์ที่ต้องเสียภาษี (บาท)	อัตราภาษี (ร้อยละ)			
ที่	ประเภทที่ดิน	หน้าสำรวจ	เลขที่	สถานที่ตั้ง	ลักษณะการทำประโยชน์	จำนวนเนื้อที่ดิน			จำนวนเป็น ตร.ว.	ราคาประเมินต่อ ตร.ว. (บาท)	รวมราคาประเมินที่ดิน (บาท)	ที่	ประเภทของสิ่งปลูกสร้าง	ลักษณะสิ่งปลูกสร้าง	ลักษณะการทำประโยชน์	ขนาดพื้นที่สิ่งปลูกสร้าง (ตร.ม.)	คิดเป็นสัดส่วนตามการใช้ประโยชน์ (ร้อยละ)	ราคาประเมินต่อ ตร.ม. (บาท)	รวมราคาสิ่งปลูกสร้าง (บาท)	ค่าเสื่อม							ราคาประเมินสิ่งปลูกสร้างหักมูลค่าเสื่อม (บาท)		
						ไร่	งาน	ตร.ว.												อายุโรงเรือน (ปี)	คิดเป็นค่าเสื่อม (บาท)								
8249	66374	10585	362	บางกรวย	2.อยู่อาศัยอื่นๆ	-	-	63.00	63.00	18,000	1,134,000.00	1	520/1อาคารอยู่อาศัยรวม	ตึก	2.อยู่อาศัยอื่นๆ	735.00	100%	7,450	5,475,750	26	2,299,815	3,175,935	4,309,935	4,309,935	-	4,309,935	0.02		
					- ตึก 4 ชั้น ขนาด 13x15 ม. ให้เช่าชั้น 2-4 จำนวน 30 ห้อง พื้นที่ 3x6 ม.																								
8251	74365	6624	229	วัดชอล	3.อื่นๆ	-	1.0	23.00	123.00	45,000	5,535,000.00	1	518โรงงานซ่อมรถยนต์	ตึก	3.อื่นๆ	285.00	100%	5,400	1,539,000	50	1,169,640	369,360	5,904,360	5,904,360	-	5,904,360	0.30		
					58/3 ตึก 1 ชั้น ขนาด 19*15ม.																								
8308	36173	3535	229	วัดชอล	4.ว่างเปล่า	2.0	1.0	30.00	930.00	21,000	19,530,000.00	1			4.ว่างเปล่า		100%	-	-						19,530,000	19,530,000	-	19,530,000	0.30
8333	14585	1076	363	วัดชอล	5.ใช้ประโยชน์หลายป	-	1.0	30.00	130.00	35,000	4,550,000.00	1	400ตึกแถว	ตึก	3.อื่นๆ	120.00	100%	7,300	876,000	30	438,000	438,000	4,988,000	4,988,000	-	4,988,000	0.30		
					2.อยู่อาศัย								400ตึกแถว	ตึก	2.อยู่อาศัยอื่นๆ	60.00	100%	7,300	438,000	30	219,000	219,000	219,000	219,000	-	219,000	0.02		
					3.อื่นๆ								400ตึกแถว	ตึก	3.อื่นๆ	48.00	100%	7,300	350,400	30	175,200	175,200	175,200	175,200	-	175,200	0.30		
					2.อยู่อาศัย								100บ้านเดี่ยว	ตึก	2.อยู่อาศัยอื่นๆ	56.00	100%	6,750	378,000	30	189,000	189,000	189,000	189,000	-	189,000	0.02		
8334	14586	1077	364	วัดชอล	3.อื่นๆ	-	-	40.00	40.00	35,000	1,400,000.00	1	400ตึกแถว	ตึก	3.อื่นๆ	48.00	100%	7,300	350,400	18	91,104	259,296	1,659,296	1,659,296	-	1,659,296	0.30		
					- ตึก 1 ชั้น ขนาด 4x12 ม.																								
8344	69055	6066	447	วัดชอล	5.ใช้ประโยชน์หลายป	-	-	80.00	80.00	22,000	1,760,000.00	1	100บ้านเดี่ยว	ตึก	3.อื่นๆ	270.00	50%	6,750	1,822,500	43	1,385,100	437,400	2,197,400	1,098,700	-	1,098,700	0.30		
					2.อยู่อาศัย								100บ้านเดี่ยว	ตึก	2.อยู่อาศัย	270.00	50%	6,750	1,822,500	43	1,385,100	437,400	2,197,400	1,098,700	50.0	-	0.02		
					- ตึก 2 ชั้น ขนาด 9x15 ม.																								
8346	46152	6833	656	บางกรวย	2.อยู่อาศัย	-	-	27.80	27.80	30,000	834,000.00	1	200บ้านแถว (ทาว์นเฮาส์)	ตึก	2.อยู่อาศัยอื่นๆ	120.00	100%	6,950	834,000	6	50,040	783,960	1,617,960	1,617,960	-	1,617,960	0.02		
					ตึก 2 ชั้น ขนาด 5*12 ม.																								
8348	76397	7418	429	บางกรวย	3.อื่นๆ	-	-	52.40	52.40	10,000	524,000.00	1			3.อื่นๆ		100%	-	-						524,000	524,000	-	524,000	0.30
8349	76398	7419	430	บางกรวย	3.อื่นๆ	-	-	18.80	18.80	10,000	188,000.00	1			3.อื่นๆ		100%	-	-						188,000	188,000	-	188,000	0.30
8350	76399	7420	431	บางกรวย	3.อื่นๆ	-	-	18.80	18.80	10,000	188,000.00	1			3.อื่นๆ		100%	-	-						188,000	188,000	-	188,000	0.30
8351	76400	7421	432	บางกรวย	3.อื่นๆ	-	-	18.70	18.70	10,000	187,000.00	1			3.อื่นๆ		100%	-	-						187,000	187,000	-	187,000	0.30
8352	76401	7422	433	บางกรวย	3.อื่นๆ	-	-	18.70	18.70	10,000	187,000.00	1			3.อื่นๆ		100%	-	-						187,000	187,000	-	187,000	0.30
8353	76402	7423	434	บางกรวย	3.อื่นๆ	-	-	26.50	26.50	10,000	265,000.00	1			3.อื่นๆ		100%	-	-						265,000	265,000	-	265,000	0.30
8351	71837	2861	187	บางกรวย	5.ใช้ประโยชน์หลายป	-	-	14.00	14.00	45,000	630,000.00	1	400ตึกแถว	ตึก	3.อื่นๆ	192.00	25%	7,300	1,401,600	26	588,672	812,928	1,442,928	360,732	-	360,732	0.30		
					2.อยู่อาศัย								400ตึกแถว	ตึก	2.อยู่อาศัย	192.00	75%	7,300	1,401,600	26	588,672	812,928	1,442,928	1,082,196	50.0	-	0.02		
					- ตึก 4 ชั้น ขนาด 4x12 ม.																								
8356	45154	6570	488	บางกรวย	2.อยู่อาศัย	-	-	25.70	25.70	30,000	771,000.00	1	200บ้านแถว (ทาว์นเฮาส์)	ตึก	2.อยู่อาศัยอื่นๆ	144.00	100%	6,950	1,000,800	8	80,064	920,736	1,691,736	1,691,736	-	1,691,736	0.02		
8357	38947	3246	429	วัดชอล	2.อยู่อาศัย	-	-	21.30	21.30	30,000	639,000.00	1	200บ้านแถว (ทาว์นเฮาส์)	ตึก	2.อยู่อาศัยอื่นๆ	144.00	100%	6,950	1,000,800	8	80,064	920,736	1,559,736	1,559,736	-	1,559,736	0.02		
8358	69425	58	342	บางกรวย	5.ใช้ประโยชน์หลายป	2.0	2.0	35.00	1,035.00	21,000	21,735,000.00	1					0%	-	-						21,735,000	-	-	-	
					2.อยู่อาศัย	1.0	2.0	35.00	635.00	21,000	13,335,000.00		100บ้านเดี่ยว	ตึก	2.อยู่อาศัยอื่นๆ	600.00	100%	6,750	4,050,000	6	243,000	3,807,000	17,142,000	17,142,000	-	17,142,000	0.02		
					3.อื่นๆ	1.0	-	-	400.00	21,000	8,400,000.00		ให้เช่าประกอบบริการ ตู้ซ่อมรถยนต์ บจก. คีดี แ		3.อื่นๆ		100%	-	-							8,400,000	8,400,000	0.30	
					88/85 , 88/193 ตึก 2 ชั้น 6*12 ม. , 40/15 ตึก 2 ชั้น 15*20 ม.												100%	-	-										

แบบบัญชีราคาประเมินทุนทรัพย์ของที่ดินและสิ่งปลูกสร้าง พ.ศ.2565

เทศบาลเมืองบางกรวย

ราคาประเมินทุนทรัพย์ของที่ดิน										ราคาประเมินทุนทรัพย์ของสิ่งปลูกสร้าง										รวมราคาประเมินของสิ่งปลูกสร้าง (บาท)	ราคาประเมินของที่ดินและสิ่งปลูกสร้างตามสัดส่วนการใช้ประโยชน์ (บาท)	หักมูลค่าฐานภาษีที่ได้รับยกเว้น (ล้านบาท)	คงเหลือราคาประเมินทุนทรัพย์ที่ต้องเสียภาษี (บาท)	อัตราภาษี (ร้อยละ)			
ที่	ประเภทที่ดิน	หน้าสำรวจ	เลขที่	สถานที่ตั้ง	ลักษณะการทำประโยชน์	จำนวนเนื้อที่ดิน			จำนวนเป็น ตร.ว.	ราคาประเมินต่อ ตร.ว. (บาท)	รวมราคาประเมินที่ดิน (บาท)	ที่	ประเภทของสิ่งปลูกสร้าง	ลักษณะสิ่งปลูกสร้าง	ลักษณะการทำประโยชน์	ขนาดพื้นที่สิ่งปลูกสร้าง (ตร.ม.)	คิดเป็นสัดส่วนตามการใช้ประโยชน์ (ร้อยละ)	ราคาประเมินต่อ ตร.ม. (บาท)	รวมราคาสิ่งปลูกสร้าง (บาท)						ค่าเสื่อม		ราคาประเมินสิ่งปลูกสร้างหลังหักค่าเสื่อม (บาท)
						ไร่	งาน	ตร.ว.												อายุ	คิดเป็นค่าเสื่อม (บาท)						
8375	65238	9450	50	บางกรวย	1. ประกอบเกษตรกรรม	4.0	3.0	20.00	1,920.00	4,500	8,640,000.00	1			1. ประกอบเกษตรกรรม		100%	-	-			-	8,640,000	8,640,000	50.0	-	0.01
8403	34248	3009	354	บางกรวย	5. ใช้ประโยชน์หลายประเภท	-	-	21.00	21.00	50,000	1,050,000.00	1	400ตึกแถว	ตึก	3. อื่นๆ	144.00	33.33%	7,300	1,051,200	31	546,624	504,576	1,554,576	518,140	-	518,140	0.30
					2.อยู่อาศัย								400ตึกแถว	ตึก	2. อยู่อาศัย	144.00	66.67%	7,300	1,051,200	31	546,624	504,576	1,554,576	1,036,436	50.0	-	0.02
					63/16 ตึก 3 ชั้น ขนาด 4*12 ม.																						
8406	5389	409	112	บางขุนนนท์	นอกเขตบางกรวย	-	-	50.00	50.00	16,000	800,000.00	1					100%	-	-			-	800,000	800,000	-	800,000	-
8407	64440	8868	375	บางกรวย	2. อยู่อาศัยอื่นๆ	-	-	52.00	52.00	18,000	936,000.00	1	100บ้านเดี่ยว	ไม้	2. อยู่อาศัยอื่นๆ	144.00	100%	6,750	972,000	35	903,960	68,040	1,004,040	1,004,040	-	1,004,040	0.02
					2. อยู่อาศัยอื่นๆ								100บ้านเดี่ยว	ตึกครึ่งไม้	2. อยู่อาศัยอื่นๆ	105.00	100%	6,750	708,750	35	602,438	106,313	1,06,313	106,313	-	106,313	0.02
8408	67862	12073	531	บางกรวย	5. ใช้ประโยชน์หลายประเภท	-	-	14.00	14.00	32,000	448,000.00	1	400ตึกแถว	ตึก	3. อื่นๆ	96.00	50%	7,300	700,800	35	420,480	280,320	728,320	364,160	-	364,160	0.30
					2. อยู่อาศัยอื่นๆ								400ตึกแถว	ตึก	2. อยู่อาศัยอื่นๆ	96.00	50%	7,300	700,800	35	420,480	280,320	728,320	364,160	-	364,160	0.02
8447	38958	6297	459	บางกรวย	3. อื่นๆ	2.0	3.0	27.70	1,127.70	24,000	27,064,800.00	1	ลานจอดรถ				100%	-	-			-	27,064,800	27,064,800	-	27,064,800	0.30
8478	3292	287	603	บางกรวย	2. อยู่อาศัย	-	-	19.10	19.10	28,000	534,800.00	1	200บ้านแถว (ทาวนเฮาส์)	ตึก	2. อยู่อาศัยอื่นๆ	96.00	100%	6,950	667,200	31	346,944	320,256	855,056	855,056	-	855,056	0.02
					- ตึก 2 ชั้น ขนาด 4x12 ม.																						
8479	12289	902	30	วัดชลอ	3. อื่นๆ	-	-	77.20	77.20	25,000	1,930,000.00	1	100บ้านเดี่ยว	ตึก	3. อื่นๆ	546.00	100%	6,750	3,685,500	19	1,031,940	2,653,560	4,583,560	4,583,560	-	4,583,560	0.30
8481	23540	1603	628	วัดชลอ	4. วางปล้ำ	-	-	64.00	64.00	25,000	1,600,000.00	1					100%	-	-			-	1,600,000	1,600,000	-	1,600,000	0.30
8482	23551	1627	645	วัดชลอ	4. วางปล้ำ	-	-	54.90	54.90	25,000	1,372,500.00	1					100%	-	-			-	1,372,500	1,372,500	-	1,372,500	0.30
					111/155 ตึก 3 ชั้น ขนาด 14*13 ม. (บริษัท บิวตี้ เอช เซพเทอรา จำกัด)																						
8480	14682	5553	450	บางกรวย	4. วางปล้ำ	-	2.0	16.00	216.00	11,500	2,484,000.00	1					100%	-	-			-	2,484,000	2,484,000	-	2,484,000	0.30
8494	8445	533	12	บางกรวย	5. ใช้ประโยชน์หลายประเภท	-	-	15.00	15.00	45,000	675,000.00	1	400ตึกแถว	ตึก	3. อื่นๆ	216.00	33.33%	7,300	1,576,800	46	1,198,368	378,432	1,053,432	351,109	-	351,109	0.30
					2. อยู่อาศัย								400ตึกแถว	ตึก	2. อยู่อาศัย	216.00	66.67%	7,300	1,576,800	46	1,198,368	378,432	1,053,432	702,323	50.0	-	0.02
					- ตึก 4 ชั้น ขนาด 4.5x12 ม.																						
8512	70700	1675	58	บางกรวย	5. ใช้ประโยชน์หลายประเภท	-	-	22.00	22.00	18,000	396,000.00	1	200บ้านแถว (ทาวนเฮาส์)	ตึก	3. อื่นๆ	108.00	50%	6,950	750,600	31	390,312	360,288	756,288	378,144	-	378,144	0.30
					2. อยู่อาศัย								200บ้านแถว (ทาวนเฮาส์)	ตึก	2. อยู่อาศัย	108.00	50%	6,950	750,600	31	390,312	360,288	756,288	378,144	50.0	-	0.02
					- ตึก 2 ชั้น ขนาด 4.5x12 ม.												100%										
8518	937	3178	683	บางกรวย	2. อยู่อาศัยอื่นๆ	-	-	16.00	16.00	18,000	288,000.00	1	200บ้านแถว (ทาวนเฮาส์)	ตึก	2. อยู่อาศัยอื่นๆ	96.00	100%	6,950	667,200	30	333,600	333,600	621,600	621,600	-	621,600	0.02
8519	65828	10039	666	บางกรวย	3. อื่นๆ	-	1.0	23.00	123.00	45,000	5,535,000.00	1	518โรงงานซ่อมรถยนต์	ตึก	3. อื่นๆ	248.00	100%	5,400	1,339,200	27	589,248	749,952	6,284,952	6,284,952	-	6,284,952	0.30
8520	67293	11504	541	บางกรวย	2. อยู่อาศัยอื่นๆ	-	-	19.00	19.00	20,000	380,000.00	1	200บ้านแถว (ทาวนเฮาส์)	ตึก	2. อยู่อาศัยอื่นๆ	96.00	100%	6,950	667,200	31	346,944	320,256	700,256	700,256	-	700,256	0.02
8521	67297	11508	537	บางกรวย	2. อยู่อาศัยอื่นๆ	-	-	19.00	19.00	20,000	380,000.00	1	200บ้านแถว (ทาวนเฮาส์)	ตึก	2. อยู่อาศัยอื่นๆ	96.00	100%	6,950	667,200	31	346,944	320,256	700,256	700,256	-	700,256	0.02
8522	67605	11816	590	บางกรวย	2. อยู่อาศัยอื่นๆ	-	-	17.10	17.10	20,000	342,000.00	1	200บ้านแถว (ทาวนเฮาส์)	ตึก	2. อยู่อาศัยอื่นๆ	96.00	100%	6,950	667,200	31	346,944	320,256	662,256	662,256	-	662,256	0.02
8523	67835	12046	561	บางกรวย	2. อยู่อาศัยอื่นๆ	-	-	17.00	17.00	20,000	340,000.00	1	200บ้านแถว (ทาวนเฮาส์)	ตึก	2. อยู่อาศัยอื่นๆ	96.00	100%	6,950	667,200	31	346,944	320,256	660,256	660,256	-	660,256	0.02
8524	67863	12074	662	บางกรวย	2. อยู่อาศัยอื่นๆ	-	-	31.00	31.00	45,000	1,395,000.00	1	400ตึกแถว	ตึก	2. อยู่อาศัยอื่นๆ	144.00	100%	7,300	1,051,200	31	546,624	504,576	1,899,576	1,899,576	-	1,899,576	0.02
8525	67892	12103	186	บางกรวย	2. อยู่อาศัยอื่นๆ	-	-	20.00	20.00	18,000	360,000.00	1	200บ้านแถว (ทาวนเฮาส์)	ตึก	2. อยู่อาศัยอื่นๆ	96.00	100%	6,950	667,200	31	346,944	320,256	680,256	680,256	-	680,256	0.02
8526	68524	12735	472	บางกรวย	2. อยู่อาศัยอื่นๆ	-	-	22.00	22.00	18,000	396,000.00	1	200บ้านแถว (ทาวนเฮาส์)	ตึก	2. อยู่อาศัยอื่นๆ	96.00	100%	6,950	667,200	31	346,944	320,256	716,256	716,256	-	716,256	0.02

แบบบัญชีราคาประเมินทุนทรัพย์ของที่ดินและสิ่งปลูกสร้าง พ.ศ.2565

เทศบาลเมืองบางกรวย

ราคาประเมินทุนทรัพย์ของที่ดิน											ราคาประเมินทุนทรัพย์ของสิ่งปลูกสร้าง											รวมราคาประเมินของที่ดินและสิ่งปลูกสร้าง (บาท)	ราคาประเมินของที่ดินและสิ่งปลูกสร้างตามสัดส่วนการใช้ประโยชน์ (บาท)	หักมูลค่าฐานภาษีที่ได้รับยกเว้น (ล้านบาท)	คงเหลือราคาประเมินทุนทรัพย์ที่ต้องเสียภาษี (บาท)	อัตราภาษี (ร้อยละ)			
ที่	ประเภทที่ดิน	หน้าสำรวจ	เลขที่	สถานที่ตั้ง	ลักษณะการทำประโยชน์	จำนวนเนื้อที่ดิน			จำนวนเป็น ตร.ว.	ราคาประเมินต่อ ตร.ว. (บาท)	รวมราคาประเมินที่ดิน (บาท)	ที่	ประเภทของสิ่งปลูกสร้าง	ลักษณะสิ่งปลูกสร้าง	ลักษณะการทำประโยชน์	ขนาดพื้นที่สิ่งปลูกสร้าง (ตร.ม.)	คิดเป็นสัดส่วนตามการใช้ประโยชน์ (ร้อยละ)	ราคาประเมินต่อ ตร.ม. (บาท)	รวมราคาสิ่งปลูกสร้าง (บาท)	ค่าเสื่อม							ราคาประเมินสิ่งปลูกสร้างหลังหักค่าเสื่อม (บาท)		
						ไร่	งาน	ตร.ว.												อายุ	คิดเป็นค่าเสื่อม (บาท)								
8527	68598	12809	262	บางกรวย	2. อยู่อาศัยอื่นๆ	-	-	19.00	19.00	18,000	342,000.00	1	200บ้านแถว (ทาวนเฮาส์)	ตึก	2. อยู่อาศัยอื่นๆ	96.00	100%	6,950	667,200	31	346,944	320,256	662,256	662,256	-	662,256	0.02		
8528	68599	12810	263	บางกรวย	2. อยู่อาศัยอื่นๆ	-	-	19.00	19.00	18,000	342,000.00	1	200บ้านแถว (ทาวนเฮาส์)	ตึก	2. อยู่อาศัยอื่นๆ	96.00	100%	6,950	667,200	31	346,944	320,256	662,256	662,256	-	662,256	0.02		
8529	71357	2419	628	บางกรวย	2. อยู่อาศัยอื่นๆ	-	-	29.50	29.50	18,000	531,000.00	1	200บ้านแถว (ทาวนเฮาส์)	ตึก	2. อยู่อาศัยอื่นๆ	96.00	100%	6,950	667,200	31	346,944	320,256	851,256	851,256	-	851,256	0.02		
8531	71221	2339	300	บางกรวย	2. อยู่อาศัยอื่นๆ	-	-	16.00	16.00	18,000	288,000.00	1	200บ้านแถว (ทาวนเฮาส์)	ตึก	2. อยู่อาศัยอื่นๆ	96.00	100%	6,950	667,200	31	346,944	320,256	608,256	608,256	-	608,256	0.02		
8532	71306	2415	7	บางกรวย	2. อยู่อาศัยอื่นๆ	-	-	16.00	16.00	18,000	288,000.00	1	200บ้านแถว (ทาวนเฮาส์)	ตึก	2. อยู่อาศัยอื่นๆ	96.00	100%	6,950	667,200	31	346,944	320,256	608,256	608,256	-	608,256	0.02		
8533	71310	2427	652	บางกรวย	3. อื่นๆ	-	-	16.00	16.00	18,000	288,000.00	1	200บ้านแถว (ทาวนเฮาส์)	ตึก	3. อื่นๆ	96.00	100%	6,950	667,200	31	346,944	320,256	608,256	608,256	-	608,256	0.30		
8534	71311	2428	653	บางกรวย	2. อยู่อาศัย	-	-	16.00	16.00	18,000	288,000.00	1	200บ้านแถว (ทาวนเฮาส์)	ตึก	2. อยู่อาศัย	96.00	100%	6,950	667,200	31	346,944	320,256	608,256	608,256	50.0	-	0.02		
					- ตึก 2 ชั้น ขนาด 4x12 ม.																								
8540	1132	80	370	บางกรวย	5. ใช้ประโยชน์หลายป	-	-	32.00	32.00	45,000	1,440,000.00	1					0%	-	-				-	-	1,440,000	-	-	-	
8541	74642	6901	460	วัดชลอ	5. ใช้ประโยชน์หลายป	-	-	2.50	2.50	45,000	112,500.00	1					0%	-	-				-	-	112,500	-	-	-	
					3. อื่นๆ						1,552,500.00		400ตึกแถว	ตึก	3. อื่นๆ	144.00	33.33%	7,300	1,051,200	30	525,600	525,600	2,078,100	692,631	-	692,631	0.30		
					2. อยู่อาศัย								400ตึกแถว	ตึก	2. อยู่อาศัย	144.00	66.67%	7,300	1,051,200	30	525,600	525,600	2,078,100	1,385,469	50.0	-	0.02		
8561	6988	595	44	วัดชลอ		-	-	88.50	88.50	25,000	2,212,500.00	1					100%	-	-				-	-	2,212,500	2,212,500	-	2,212,500	-
8562	7998	621	68	วัดชลอ		-	1.0	3.60	103.60	25,000	2,590,000.00	1					100%	-	-				-	-	2,590,000	2,590,000	-	2,590,000	-
8563	7999	622	69	วัดชลอ		-	-	90.80	90.80	25,000	2,270,000.00	1					100%	-	-				-	-	2,270,000	2,270,000	-	2,270,000	-
8564	8000	619	45	วัดชลอ		-	-	82.40	82.40	25,000	2,060,000.00	1					100%	-	-				-	-	2,060,000	2,060,000	-	2,060,000	-
8565	12292	905	32	วัดชลอ		-	1.0	11.10	111.10	25,000	2,777,500.00	1					100%	-	-				-	-	2,777,500	2,777,500	-	2,777,500	-
8566	53286	4520	66	วัดชลอ		-	2.0	41.30	241.30	25,000	6,032,500.00	1					100%	-	-				-	-	6,032,500	6,032,500	-	6,032,500	-
8567	1328	2788	74	บางกรวยฝั่งใต้		-	2.0	44.00	244.00	30,000	7,320,000.00	1					100%	-	-				-	-	7,320,000	7,320,000	-	7,320,000	-
8568	33860	2790	75	บางกรวยฝั่งใต้		-	1.0	35.00	135.00	30,000	4,050,000.00	1					100%	-	-				-	-	4,050,000	4,050,000	-	4,050,000	-
8569	33862	2792	76	บางกรวยฝั่งใต้		-	1.0	34.00	134.00	30,000	4,020,000.00	1					100%	-	-				-	-	4,020,000	4,020,000	-	4,020,000	-
8570	34665	3051	223	บางกรวยฝั่งใต้		-	-	25.00	25.00	28,000	700,000.00	1					100%	-	-				-	-	700,000	700,000	-	700,000	-
8571	23557	1633	779	วัดชลอ	3. อื่นๆ	-	1.0	91.60	191.60	25,000	4,790,000.00	1	513โรงงาน	ตึก	3. อื่นๆ	1,224.00	100%	5,850	7,160,400	14	1,288,872	5,871,528	10,661,528	10,661,528	-	10,661,528	0.30		
8571																													
					- ตึก 3 ชั้น ขนาด 12x34 ม.																								
8609	20248	1427	372	วัดชลอ	3. อื่นๆ	-	-	18.00	18.00	35,000	630,000.00	1	400ตึกแถว	ตึก	3. อื่นๆ	144.00	100%	7,300	1,051,200	30	525,600	525,600	1,155,600	1,155,600	-	1,155,600	0.30		
					- 13/32 ตึก 3 ชั้น ขนาด 4*12 ม. (ให้ ร.ก.ส.เช่า)																								
8614	20250	1429	374	วัดชลอ	5. ใช้ประโยชน์หลายป	-	-	11.20	11.20	35,000	392,000.00	1	400ตึกแถว	ตึก	3. อื่นๆ	144.00	33.33%	7,300	1,051,200	30	525,600	525,600	917,600	305,836	-	305,836	0.30		
					2. อยู่อาศัย								400ตึกแถว	ตึก	2. อยู่อาศัยอื่นๆ	144.00	66.67%	7,300	1,051,200	30	525,600	525,600	917,600	611,764	-	611,764	0.02		
8615	23305	1590	390	วัดชลอ	3. อื่นๆ	-	-	3.80	3.80	35,000	133,000.00	1					100%	-	-				-	-	133,000	133,000	-	133,000	0.30
8616	17084	1141	144	บางกรวย	2. อยู่อาศัย	-	1.0	17.00	117.00	18,000	2,106,000.00	1	100บ้านเดี่ยว	ตึก	2. อยู่อาศัย	200.00	100%	6,750	1,350,000	31	702,000	648,000	2,754,000	2,754,000	50.0	-	0.02		
					- 13/31 ตึก 3 ชั้น ขนาด 4x12 ม. / เลขที่ 19/21 ตึก 2 ชั้น ขนาด 10x10 ม.																								
8617	22503	1576	384	วัดชลอ	3. อื่นๆ	-	-	18.00	18.00	35,000	630,000.00	1	400ตึกแถว	ตึก	3. อื่นๆ	144.00	100.00%	7,300	1,051,200	30	525,600	525,600	1,155,600	1,155,600	-	1,155,600	0.30		
					- 13/39 ตึกให้เช่า ออ.ส. 3 ชั้น ขนาด 4x12 ม.																								

แบบบัญชีราคาประเมินทุนทรัพย์ของที่ดินและสิ่งปลูกสร้าง พ.ศ.2565

เทศบาลเมืองบางกรวย

ราคาประเมินทุนทรัพย์ของที่ดิน										ราคาประเมินทุนทรัพย์ของสิ่งปลูกสร้าง										รวมราคาประเมินของสิ่งปลูกสร้าง (บาท)	ราคาประเมินของที่ดินและสิ่งปลูกสร้างตามสัดส่วนการใช้ประโยชน์ (บาท)	หักมูลค่าฐานภาษีที่ได้รับยกเว้น (ล้านบาท)	คงเหลือราคาประเมินทุนทรัพย์ที่ต้องเสียภาษี (บาท)	อัตราภาษี (ร้อยละ)				
ที่	ประเภทที่ดิน	หน้าสำรวจ	เลขที่	สถานที่ตั้ง	ลักษณะการทำประโยชน์	จำนวนเนื้อที่ดิน			จำนวนเป็น ตร.ว.	ราคาประเมินต่อ ตร.ว. (บาท)	รวมราคาประเมินที่ดิน (บาท)	ที่	ประเภทของสิ่งปลูกสร้าง	ลักษณะสิ่งปลูกสร้าง	ลักษณะการทำประโยชน์	ขนาดพื้นที่สิ่งปลูกสร้าง (ตร.ม.)	คิดเป็นสัดส่วนตามการใช้ประโยชน์ (ร้อยละ)	ราคาประเมินต่อ ตร.ม. (บาท)	รวมราคาสิ่งปลูกสร้าง (บาท)						ค่าเสื่อม			
						ไร่	งาน	ตร.ว.																	อายุโรงเรือน (ปี)	คิดเป็นค่าเสื่อม (บาท)	ราคาประเมินสิ่งปลูกสร้างหลังหักค่าเสื่อม (บาท)	
8703	33280	2706	220	บางกรวย	5. ใช้ประโยชน์หลายป	-	-	46.10	46.10	45,000	2,074,500.00	1	400ตึกแถว	ตึก	3. อื่นๆ	288.00	33.33%	7,300	2,102,400	32	1,135,296	967,104	3,041,604	1,013,767	-	1,013,767	0.30	
					2. อยู่อาศัย								400ตึกแถว	ตึก	2. อยู่อาศัยอื่นๆ	288.00	66.67%	7,300	2,102,400	32	1,135,296	967,104	3,041,604	2,027,837	-	2,027,837	0.02	
					3. อื่นๆ							2	400ตึกแถว	ตึก	3. อื่นๆ	32.00	100%	7,300	233,600	32	126,144	107,456	107,456	107,456	-	107,456	0.30	
					- ตึก 3 ชั้น ขนาด 8x12 ม. / ตึก 1 ชั้น ขนาด 4x8 ม.																							
8712	65071	9282	667	บางกรวย	2. อยู่อาศัย	-	-	91.00	91.00	45,000	4,095,000.00	1	100บ้านเดี่ยว	ตึก	2. อยู่อาศัยอื่นๆ	437.50	100%	6,750	2,953,125	26	1,240,313	1,712,813	5,807,813	5,807,813	-	5,807,813	0.02	
8713	66275	10486	668	บางกรวย	2. อยู่อาศัย	-	-	41.00	41.00	29,000	1,189,000.00	1			2. อยู่อาศัยอื่นๆ		100%	-	-					1,189,000	1,189,000	-	1,189,000	0.02
					- ตึก 2 ชั้น ขนาด 12.5*17.5 ม.																							
8730	41439	3705	475	วัดชลอ	5. ใช้ประโยชน์หลายป	-	-	23.60	23.60	35,000	826,000.00	1	400ตึกแถว	ตึก	3. อื่นๆ	256.00	25%	7,300	1,868,800	8	149,504	1,719,296	2,545,296	636,324	-	636,324	0.30	
					2. อยู่อาศัย								400ตึกแถว	ตึก	2. อยู่อาศัยอื่นๆ	256.00	75%	7,300	1,868,800	8	149,504	1,719,296	2,545,296	1,908,972	-	1,908,972	0.02	
					99/29 ตึก																							
8749	57969	5383	16	วัดชลอ	4. วางเปล่า	-	1.0	96.60	196.60	10,000	1,966,000.00	1			4. วางเปล่า		100%	-	-					1,966,000	1,966,000	-	1,966,000	0.30
8772	66274	10485	669	บางกรวย	2. อยู่อาศัยอื่นๆ	-	-	40.00	40.00	45,000	1,800,000.00	1	100บ้านเดี่ยว	ตึก	2. อยู่อาศัยอื่นๆ	165.00	100%	6,750	1,113,750	1	11,138	1,102,613	2,902,613	2,902,613	-	2,902,613	0.02	
					83/63 ตึก 5 ชั้น ขนาด 10*5.5 ม. (ปลูกสร้างใหม่ทดแทนตึกเดิม)																							
8788	66232	10443	296	บางกรวย	5. ใช้ประโยชน์หลายป	-	-	16.00	16.00	32,000	512,000.00	1	400ตึกแถว	ตึก	3. อื่นๆ	144.00	33.33%	7,300	1,051,200	31	546,624	504,576	1,016,576	338,825	-	338,825	0.30	
					2. อยู่อาศัย								400ตึกแถว	ตึก	2. อยู่อาศัย	144.00	66.67%	7,300	1,051,200	31	546,624	504,576	1,016,576	677,751	50.0	-	0.02	
					- ตึก 3 ชั้น ขนาด 4x12 ม.																							
8827	7193	4744	207	บางกรวย	5. ใช้ประโยชน์หลายป	-	-	19.00	19.00	45,000	855,000.00	1	400ตึกแถว	ตึก	3. อื่นๆ	144.00	33.33%	7,300	1,051,200	25	420,480	630,720	1,485,720	495,190	-	495,190	0.30	
					2. อยู่อาศัย								400ตึกแถว	ตึก	2. อยู่อาศัยอื่นๆ	144.00	66.67%	7,300	1,051,200	25	420,480	630,720	1,485,720	990,530	-	990,530	0.02	
					- ตึก 3 ชั้น ขนาด 4x12 ม.																							
8852	67555	11766	240	บางกรวย	2. อยู่อาศัย	-	-	62.00	62.00	18,000	1,116,000.00	1	100บ้านเดี่ยว	ตึก	2. อยู่อาศัย	150.00	100%	6,750	1,012,500	31	526,500	486,000	1,602,000	1,602,000	50.0	-	0.02	
8853	74610	6869	251	วัดชลอ	2. อยู่อาศัยอื่นๆ	-	-	21.90	21.90	22,000	481,800.00	1	200บ้านแถว (ทาวน์เฮาส์)	ตึก	2. อยู่อาศัยอื่นๆ	140.40	100%	6,950	975,780	31	507,406	468,374	950,174	950,174	-	950,174	0.02	
					- 2/81 ตึก 2 ชั้น ขนาด 7.5x10 ม. / 58/40 ตึก 2 ชั้น ขนาด 5.2x13.5 ม.																							
8900	65562	9773	38	บางกรวย	2. อยู่อาศัย	-	-	22.00	22.00	20,000	440,000.00	1	100บ้านเดี่ยว	ไม้	2. อยู่อาศัยอื่นๆ	98.00	100%	6,750	661,500	41	615,195	46,305	486,305	486,305	-	486,305	0.02	
8901	65639	9850	37	บางกรวย	2. อยู่อาศัย	-	-	31.00	31.00	20,000	620,000.00	1			2. อยู่อาศัยอื่นๆ		100%	-	-					620,000	620,000	-	620,000	0.02
					- ไม้ 2 ชั้น ขนาด 7*7 ม.																							
8928	51144	7181	217	บางกรวย	5. ใช้ประโยชน์หลายป	-	-	46.00	46.00	22,000	1,012,000.00	1	100บ้านเดี่ยว	ตึก	3. อื่นๆ	128.00	7.03%	6,750	864,000	31	449,280	414,720	1,426,720	100,298	-	100,298	0.30	
					2. อยู่อาศัย								100บ้านเดี่ยว	ตึก	2. อยู่อาศัย	128.00	92.97%	6,750	864,000	31	449,280	414,720	1,426,720	1,326,422	50.0	-	0.02	
					127/1 ตึก 2 ชั้น ขนาด 8*8 ม. ประกอบการ 5*5 ม. (ครัวชุมชน)																							
8929	166	1262	269	บางกรวย	5. ใช้ประโยชน์หลายป	-	-	16.00	16.00	45,000	720,000.00	1	400ตึกแถว	ตึก	3. อื่นๆ	144.00	33.33%	7,300	1,051,200	30	525,600	525,600	1,245,600	415,158	-	415,158	0.30	
					2. อยู่อาศัย								400ตึกแถว	ตึก	2. อยู่อาศัยอื่นๆ	144.00	66.67%	7,300	1,051,200	30	525,600	525,600	1,245,600	830,442	-	830,442	0.02	
8930	36965	1885	198	วัดชลอ	2. อยู่อาศัย	-	-	50.00	50.00	20,000	1,000,000.00	1	100บ้านเดี่ยว	ตึก	2. อยู่อาศัย	225.00	100%	6,750	1,518,750	31	789,750	729,000	1,729,000	1,729,000	50.0	-	0.02	
					- 58/51 ตึก 3 ชั้น ขนาด 4*12 ม. / ตึก 2 ชั้น ขนาด 9*12.5 ม.																							
8958	34884	2341	461	วัดชลอ	2. อยู่อาศัย	-	1.0	32.80	132.80	10,000	1,328,000.00	1	100บ้านเดี่ยว	ตึก	2. อยู่อาศัยอื่นๆ	80.00	100%	6,750	540,000	9	48,600	491,400	1,819,400	1,819,400	-	1,819,400	0.02	

แบบบัญชีราคาประเมินทุนทรัพย์ของที่ดินและสิ่งปลูกสร้าง พ.ศ.2565

เทศบาลเมืองบางกรวย

ราคาประเมินทุนทรัพย์ของที่ดิน											ราคาประเมินทุนทรัพย์ของสิ่งปลูกสร้าง											รวมราคาประเมินของสิ่งปลูกสร้าง (บาท)	ราคาประเมินของที่ดินและสิ่งปลูกสร้างตามสัดส่วนการใช้ประโยชน์ (บาท)	หักมูลค่าฐานภาษีที่ได้รับยกเว้น (ล้านบาท)	คงเหลือราคาประเมินทุนทรัพย์ที่ต้องเสียภาษี (บาท)	อัตราภาษี (ร้อยละ)		
ที่	ประเภทที่ดิน	หน้าสำรวจ	เลขที่	สถานที่ตั้ง	ลักษณะการทำประโยชน์	จำนวนเนื้อที่ดิน			จำนวนเป็น ตร.ว.	ราคาประเมินต่อ ตร.ว. (บาท)	รวมราคาประเมินที่ดิน (บาท)	ที่	ประเภทของสิ่งปลูกสร้าง	ลักษณะสิ่งปลูกสร้าง	ลักษณะการทำประโยชน์	ขนาดพื้นที่สิ่งปลูกสร้าง (ตร.ม.)	คิดเป็นสัดส่วนตามการใช้ประโยชน์ (ร้อยละ)	ราคาประเมินต่อ ตร.ม. (บาท)	รวมราคาสิ่งปลูกสร้าง (บาท)	ค่าเสื่อม							ราคาประเมินสิ่งปลูกสร้างหลังหักค่าเสื่อม (บาท)	
						ไร่	งาน	ตร.ว.												อายุโรงเรือน (ปี)	คิดเป็นค่าเสื่อม (บาท)							
8959	51005	4469	557	วัดชโล	2. อยู่อาศัย	-	-	23.00	23.00	10,000	230,000.00	1	100บ้านเดี่ยว	ตึก	2. อยู่อาศัยอื่นๆ	108.00	100%	6,750	729,000	1	7,290	721,710	951,710	951,710	-	951,710	0.02	
8982	45457	1890	340	บางกรวย	2. อยู่อาศัย	-	1.0	21.60	121.60	29,500	3,587,200.00	1	100บ้านเดี่ยว	ตึก	2. อยู่อาศัย	40.00	100%	6,750	270,000	7	18,900	251,100	3,838,300	3,838,300	50.0	-	0.02	
8983	47641	7047	698	บางกรวย	1. ประกอบเกษตรกรรม	-	-	30.00	30.00	29,500	885,000.00				1. ประกอบเกษตรกรรม		100%	-	-		-	-	-	885,000	885,000	50.0	-	0.01
2239	46047	56	341	บางกรวย	2. อยู่อาศัยอื่นๆ	-	1.0	48.60	148.60	29,500	4,383,700.00	2	520/1อาคารอยู่อาศัยรวม ครว	ตึก	2. อยู่อาศัยอื่นๆ	520.00	100%	7,450	3,874,000	7	271,180	3,602,820	7,986,520	7,986,520	-	7,986,520	0.02	
14083	10304	5012	328	บางกรวย	2. อยู่อาศัยอื่นๆ	-	1.0	93.30	193.30	45,000	8,698,500.00	1	504โรงจอดรถ	ตึก	2. อยู่อาศัยอื่นๆ	240.00	100%	2,500	600,000	7	42,000	558,000	9,256,500	9,256,500	-	9,256,500	0.02	
9005	70922	1921	43	บางกรวย	2. อยู่อาศัย	-	-	18.00	18.00	18,000	324,000.00	1	200บ้านแถว (ทาวน์เฮาส์)	ตึก	2. อยู่อาศัยอื่นๆ	96.00	100%	6,950	667,200	31	346,944	320,256	644,256	644,256	-	644,256	0.02	
9019	64285	8713	379	บางกรวย	5. ใช้ประโยชน์หลาย	-	-	20.00	20.00	50,000	1,000,000.00	1	400ตึกแถว	ตึก	3. อื่นๆ	144.00	33.33%	7,300	1,051,200	36	651,744	399,456	1,399,456	466,439	-	466,439	0.30	
9033	53631	7262	789	บางกรวย	1. ประกอบเกษตรกรรม	-	3.0	2.80	302.80	-	-	1					100%	-	-		-	-	-	-	-	-	-	
9044	5757	4442	541	บางกรวย	2. อยู่อาศัย	-	-	60.00	60.00	18,000	1,080,000.00	1	100บ้านเดี่ยว	ตึก	2. อยู่อาศัย	96.00	100%	6,750	648,000	31	336,960	311,040	1,391,040	1,391,040	50.0	-	0.02	
9045	10143	4981	1109	บางกรวย	3. อื่นๆ	-	-	15.40	15.40	18,000	277,200.00	1	200บ้านแถว (ทาวน์เฮาส์)	ตึก	3. อื่นๆ	96.00	100%	6,950	667,200	31	346,944	320,256	597,456	597,456	-	597,456	0.30	
9046	12191	5241	1104	บางกรวย	3. อื่นๆ	-	-	3.20	3.20	18,000	57,600.00	1			3. อื่นๆ		100%	-	-		-	-	57,600	57,600	-	57,600	0.30	
9068	46493	4612	127	วัดชโล	2. อยู่อาศัย	-	-	24.50	24.50	50,000	1,225,000.00	1	400ตึกแถว	ตึก	2. อยู่อาศัย	192.00	25%	7,300	1,401,600	32	756,864	644,736	1,869,736	467,434	50.0	-	0.02	
9080	32824	2498	428	บางกรวย	2. อยู่อาศัย	-	-	18.90	18.90	28,000	529,200.00	1	200บ้านแถว (ทาวน์เฮาส์)	ตึก	2. อยู่อาศัยอื่นๆ	96.00	100%	6,950	667,200	31	346,944	320,256	849,456	849,456	-	849,456	0.02	
9105	35282	3158	116	บางกรวย	2. อยู่อาศัย	-	-	17.00	17.00	28,000	476,000.00	1	200บ้านแถว (ทาวน์เฮาส์)	ตึก	2. อยู่อาศัยอื่นๆ	96.00	100%	6,950	667,200	33	373,632	293,568	769,568	769,568	-	769,568	0.02	
9130	2876	589	250	บางไผ่	2. อยู่อาศัย	-	-	62.00	62.00	10,000	620,000.00	1	100บ้านเดี่ยว	ตึก	2. อยู่อาศัย	600.00	100%	6,750	4,050,000	20	1,215,000	2,835,000	3,455,000	3,455,000	50.0	-	0.02	
9131	7848	806	31	บางไผ่	2. อยู่อาศัย	3.0	1.0	75.00	1,375.00	26,000	35,750,000.00	2	300ห้องแถว	ไม้	2. อยู่อาศัยอื่นๆ	450.00	100%	6,550	2,947,500	2	176,850	2,770,650	38,520,650	38,520,650	-	38,520,650	0.02	
9134	66278	10489	539	บางกรวย	2. อยู่อาศัย	-	-	50.00	50.00	15,000	750,000.00	1	520/1อาคารอยู่อาศัยรวม ครว	ตึก	2. อยู่อาศัยอื่นๆ	297.00	100%	7,450	2,212,650	31	1,150,578	1,062,072	1,812,072	1,812,072	-	1,812,072	0.02	
9161	50860	4456	14	วัดชโล	4. วางแปลน	2.0	-	72.70	872.70	45,000	39,271,500.00	1			4. วางแปลน		100%	-	-		-	-	39,271,500	39,271,500	-	39,271,500	0.30	

แบบบัญชีราคาประเมินทุนทรัพย์ของที่ดินและสิ่งปลูกสร้าง พ.ศ.2565

เทศบาลเมืองบางกรวย

ราคาประเมินทุนทรัพย์ของที่ดิน										ราคาประเมินทุนทรัพย์ของสิ่งปลูกสร้าง										รวมราคาประเมินของที่ดินและสิ่งปลูกสร้าง (บาท)	ราคาประเมินของที่ดินและสิ่งปลูกสร้างตามสัดส่วนการใช้ประโยชน์ (บาท)	หักมูลค่าฐานภาษีที่ได้รับยกเว้น (ล้านบาท)	คงเหลือราคาประเมินทุนทรัพย์ที่ต้องเสียภาษี (บาท)	อัตราภาษี (ร้อยละ)					
ที่	ประเภทที่ดิน	หน้าสำรวจ	เลขที่	สถานที่ตั้ง	ลักษณะการทำประโยชน์	จำนวนเนื้อที่ดิน			จำนวนเป็น ตร.ว.	ราคาประเมินเป็น ตร.ว. (บาท)	รวมราคาประเมินที่ดิน (บาท)	ที่	ประเภทของสิ่งปลูกสร้าง	ลักษณะสิ่งปลูกสร้าง	ลักษณะการทำประโยชน์	ขนาดพื้นที่สิ่งปลูกสร้าง (ตร.ม.)	คิดเป็นสัดส่วนตามการใช้ประโยชน์ (ร้อยละ)	ราคาประเมินต่อ ตร.ม. (บาท)	รวมราคาสิ่งปลูกสร้าง (บาท)						ค่าเสื่อม		ราคาประเมินสิ่งปลูกสร้างหักมูลค่าเสื่อม (บาท)		
						ไร่	งาน	ตร.ว.																	อายุ	คิดเป็นค่าเสื่อม (บาท)			
9192	70666	1646	3	บางกรวย	2.อยู่อาศัย	-	-	61.00	61.00	18,000	1,098,000.00	1	100บ้านเดี่ยว	ตึก	2.อยู่อาศัยอื่นๆ	160.00	100%	6,750	1,080,000	29	518,400	561,600	1,659,600	1,659,600	-	1,659,600	0.02		
					ตึก 2 ชั้น ขนาด 8*10 ม.																								
9251	8417	506	74	บางกรวย	5.ใช้ประโยชน์หลายประเภท	-	-	10.00	10.00	45,000	450,000.00	1	400ตึกแถว	ตึก	3.อื่นๆ	120.00	33.33%	7,300	876,000	46	665,760	210,240	660,240	220,058	-	220,058	0.30		
					2.อยู่อาศัย								400ตึกแถว	ตึก	2.อยู่อาศัยอื่นๆ	120.00	66.67%	7,300	876,000	46	665,760	210,240	660,240	440,182	-	440,182	0.02		
					- ตึก 3 ชั้น ขนาด 4x10 ม.																								
9317	32872	2559	350	บางกรวย	2.อยู่อาศัย	-	-	25.00	25.00	45,000	1,125,000.00	1					0%	-	-					1,125,000	-	-	-	-	
9318	33578	2563	355	บางกรวย	2.อยู่อาศัย	-	-	1.00	1.00	45,000	45,000.00	1					0%	-	-					45,000	-	-	-	-	
					2.อยู่อาศัย						1,170,000.00		400ตึกแถว	ตึก	2.อยู่อาศัย	144.00	33.33%	7,300	1,051,200	31	546,624	504,576	1,674,576	558,136	50.0	-	0.02		
					2.อยู่อาศัย								400ตึกแถว	ตึก	2.อยู่อาศัย	144.00	66.67%	7,300	1,051,200	31	546,624	504,576	1,674,576	1,116,440	50.0	-	0.02		
					ยกเลิกประกอบกิจการ ปี 2563												100%	-	-					-	-	-	-		
9319	74368	6627	218	วัดชโล	3.อื่นๆ	-	1.0	30.00	130.00	45,000	5,850,000.00	1	518โรงงานซ่อมรถยนต์	ตึก	3.อื่นๆ	170.00	100%	5,400	918,000	31	477,360	440,640	6,290,640	6,290,640	-	6,290,640	0.30		
	12462			บางสีทอง	1.ประกอบเกษตรกรรม	1.0	1.0	76.00	576.00	4,500	2,592,000.00																		
	12463			บางสีทอง	1.ประกอบเกษตรกรรม	1.0	1.0	35.00	535.00	4,500	2,407,500.00																		
					- โรงรถเหล็ก 1 ชั้น ขนาด 17x10 ม.																								
9363	1125	7009	287	วัดชโล	2.อยู่อาศัยอื่นๆ	-	-	32.00	32.00	22,000	704,000.00	1	200บ้านแถว (ทาวนเฮาส์)	ตึก	2.อยู่อาศัยอื่นๆ	96.00	100%	6,950	667,200	29	320,256	346,944	1,050,944	1,050,944	-	1,050,944	0.02		
9364	1126	7010	288	วัดชโล	5.ใช้ประโยชน์หลายประเภท	-	-	33.00	33.00	22,000	726,000.00	1	200บ้านแถว (ทาวนเฮาส์)	ตึก	3.อื่นๆ	96.00	50%	6,950	667,200	29	320,256	346,944	1,072,944	536,472	-	536,472	0.30		
					2.อยู่อาศัย								200บ้านแถว (ทาวนเฮาส์)	ตึก	2.อยู่อาศัย	96.00	50%	6,950	667,200	29	320,256	346,944	1,072,944	536,472	50.0	-	0.02		
					- ตึก 2 ชั้น ขนาด 4x12 ม.																								
9372	3978	416	138	วัดชโล	3.อื่นๆ	-	-	20.00	20.00	28,000	560,000.00	1	100บ้านเดี่ยว	ตึก	3.อื่นๆ	276.00	100%	6,750	1,863,000	22	633,420	1,229,580	1,789,580	1,789,580	-	1,789,580	0.30		
9373	3987	419	137	วัดชโล	3.อื่นๆ	-	-	57.00	57.00	28,000	1,596,000.00	1					100%	-	-					1,596,000	1,596,000	-	1,596,000	0.30	
9374	12290	903	29	วัดชโล	3.อื่นๆ	-	-	76.30	76.30	25,000	1,907,500.00	1	100บ้านเดี่ยว	ตึก	3.อื่นๆ	336.00	100%	6,750	2,268,000	19	635,040	1,632,960	3,540,460	3,540,460	-	3,540,460	0.30		
9524	82881	8506	18	บางกรวย	3.อื่นๆ	-	-	40.00	40.00	25,000	1,000,000.00	1					100%	-	-					1,000,000	1,000,000	-	1,000,000	0.30	
					111/222 ม.5 ตึก 2 ชั้น ขนาด 12*11.5 ม. (บริษัท ท็อปฟาร์ม จำกัด ซัพพลาย (1995) จำกัด)																								
9404	70026	939	409	บางกรวย	5.ใช้ประโยชน์หลายประเภท	-	-	25.00	25.00	25,000	625,000.00	1	400ตึกแถว	ตึก	3.อื่นๆ	96.00	33.33%	7,300	700,800	31	364,416	336,384	961,384	320,429	-	320,429	0.30		
					2.อยู่อาศัย								400ตึกแถว	ตึก	2.อยู่อาศัยอื่นๆ	96.00	66.67%	7,300	700,800	31	364,416	336,384	961,384	640,955	-	640,955	0.02		
					- ตึก 2 ชั้น ขนาด 4x12 ม.																								
9405	66098	10309	36	บางกรวย	5.ใช้ประโยชน์หลายประเภท	-	-	18.00	18.00	90,000	1,620,000.00	1	400ตึกแถว	ตึก	3.อื่นๆ	192.00	33.33%	7,300	1,401,600	46	1,065,216	336,384	1,956,384	652,063	-	652,063	0.30		
					2.อยู่อาศัย								400ตึกแถว	ตึก	2.อยู่อาศัย	192.00	66.67%	7,300	1,401,600	46	1,065,216	336,384	336,384	224,267	50.0	-	0.02		
					- ตึก 4 ชั้น ขนาด 4x12 ม.																								
9421	75972	7049	205	วัดชโล	3.อื่นๆ	2.0	1.0	55.00	955.00	50,000	47,750,000.00	1					100%	-	-					47,750,000	47,750,000	-	47,750,000	-	
9422	82772	8397	202	บางกรวย	5.ใช้ประโยชน์หลายประเภท	-	-	97.00	97.00	37,500	3,637,500.00	1					100%	-	-					3,637,500	3,637,500	-	3,637,500	-	
9421	75972	7049	205	วัดชโล	3.อื่นๆ	-	2.0	12.00	212.00	50,000	10,600,000.00	1	400ตึกแถว	ตึก	3.อื่นๆ	225.00	100%	7,300	1,642,500	31	854,100	788,400	11,388,400	11,388,400	-	11,388,400	0.30		
9422	82772	8397	202	บางกรวย	2.อยู่อาศัย	-	-	42.00	42.00	37,500	1,575,000.00		ตึกพร้อมแปลง		2.อยู่อาศัยอื่นๆ		100%	-	-						1,575,000	1,575,000	-	1,575,000	0.02
3047	76412	7425	201	บางกรวย	2.อยู่อาศัย	-	-	84.00	84.00	37,500	3,150,000.00	2	520/1อาคารอยู่อาศัยรวม คว	ตึก	2.อยู่อาศัยอื่นๆ	702.00	100%	7,450	5,229,900	31	2,719,548	2,510,352	5,660,352	5,660,352	-	5,660,352	0.02		

แบบบัญชีราคาประเมินทุนทรัพย์ของที่ดินและสิ่งปลูกสร้าง พ.ศ.2565

เทศบาลเมืองบางกรวย

ราคาประเมินทุนทรัพย์ของที่ดิน											ราคาประเมินทุนทรัพย์ของสิ่งปลูกสร้าง											รวมราคาประเมินของที่ดินและสิ่งปลูกสร้าง (บาท)	ราคาประเมินของสิ่งปลูกสร้างตามสัดส่วนการใช้ประโยชน์ (บาท)	หักมูลค่าฐานภาษีที่ได้รับยกเว้น (ล้านบาท)	คงเหลือราคาประเมินทุนทรัพย์ที่ต้องเสียภาษี (บาท)	อัตราภาษี (ร้อยละ)		
ที่	ประเภทที่ดิน	หน้าสำรวจ	เลขที่	สถานที่ตั้ง	ลักษณะการทำประโยชน์	จำนวนเนื้อที่ดิน			จำนวนเป็น ตร.ว.	ราคาประเมินต่อ ตร.ว. (บาท)	รวมราคาประเมินที่ดิน (บาท)	ที่	ประเภทของสิ่งปลูกสร้าง	ลักษณะสิ่งปลูกสร้าง	ลักษณะการทำประโยชน์	ขนาดพื้นที่สิ่งปลูกสร้าง (ตร.ม.)	คิดเป็นสัดส่วนตามการใช้ประโยชน์ (ร้อยละ)	ราคาประเมินต่อ ตร.ม. (บาท)	รวมราคาสิ่งปลูกสร้าง (บาท)	ค่าเสื่อม							ราคาประเมินสิ่งปลูกสร้างหลังหักค่าเสื่อม (บาท)	
						ไร่	งาน	ตร.ว.												อายุโรงเรือน (ปี)	คิดเป็นค่าเสื่อม (บาท)							
9640	73593	5433	289	วัดชลด	2. อยู่อาศัย	-	-	20.00	20.00	22,000	440,000.00	1	200บ้านแถว (ทาวนเฮาส์)	ตึก	2. อยู่อาศัยอื่นๆ	96.00	100%	6,950	667,200	32	360,288	306,912	746,912	746,912	-	746,912	0.02	
					- ตึก 2 ชั้น ขนาด 4x12 ม.																							
9654	70053	819	244	บางกรวย	3. อื่นๆ	-	-	49.00	49.00	20,000	980,000.00	1	505สถานศึกษา	ตึก	3. อื่นๆ	180.00	100%	6,950	1,251,000	13	200,160	1,050,840	2,030,840	2,030,840	-	2,030,840	0.30	
9655	70054	820	245	บางกรวย	3. อื่นๆ	-	-	20.00	20.00	10,000	200,000.00	1	505สถานศึกษา	ตึก	3. อื่นๆ	1,774.50	100%	6,950	12,332,775	13	1,973,244	10,359,531	10,559,531	10,559,531	-	10,559,531	0.30	
9656	70056	822	247	บางกรวย	3. อื่นๆ	-	-	49.00	49.00	20,000	980,000.00	1	505สถานศึกษา	ตึก	3. อื่นๆ	1,008.00	100%	6,950	7,005,600	13	1,120,896	5,884,704	6,864,704	6,864,704	-	6,864,704	0.30	
9657	71870	2953	268	บางกรวย	3. อื่นๆ	-	1.0	82.00	182.00	20,000	3,640,000.00	1	524สระว่ายน้ำ	ตึก	3. อื่นๆ	225.00	100%	7,850	1,766,250	13	282,600	1,483,650	5,123,650	5,123,650	-	5,123,650	0.30	
					- โรงเรียนศึกษานานาชาติ																							
9684	36436	3741	362	บางกรวย	5. ใช้ประโยชน์หลายประเภท	-	-	15.70	15.70	28,000	439,600.00	1	400ตึกแถว	ตึก	3. อื่นๆ	144.00	33.33%	7,300	1,051,200	33	588,672	462,528	902,128	300,679	-	300,679	0.30	
					2. อยู่อาศัย								400ตึกแถว	ตึก	2. อยู่อาศัย	144.00	66.67%	7,300	1,051,200	33	588,672	462,528	902,128	601,449	50.0	-	0.02	
					- ตึก 3 ชั้น ขนาด 4x12 ม.																							
9693	66286	10497	53	บางกรวย	2. อยู่อาศัยอื่นๆ	-	-	56.00	56.00	18,000	1,008,000.00	1	520/1อาคารอยู่อาศัยรวม คร	ตึก	2. อยู่อาศัยอื่นๆ	1,280.00	100%	7,450	9,536,000	26	4,005,120	5,530,880	6,538,880	6,538,880	-	6,538,880	0.02	
9694	66287	10498	52	บางกรวย	2. อยู่อาศัยอื่นๆ	-	-	51.00	51.00	18,000	918,000.00	1			2. อยู่อาศัยอื่นๆ		100%	-	-		-	-	918,000	918,000	-	918,000	0.02	
					- ตึก 4 ชั้น ขนาด 10x32 ม.																							
9703	24566	1690	249	วัดชลด	2. อยู่อาศัย	-	-	88.70	88.70	35,000	3,104,500.00	1	100บ้านเดี่ยว	ตึก	2. อยู่อาศัย	192.00	100%	6,750	1,296,000	31	673,920	622,080	3,726,580	3,726,580	50.0	-	0.02	
9704	31928	2040	271	วัดชลด	5. ใช้ประโยชน์หลายประเภท	-	-	25.60	25.60	45,000	1,152,000.00	1	400ตึกแถว	ตึก	3. อื่นๆ	144.00	33.33%	7,300	1,051,200	12	147,168	904,032	2,056,032	685,275	-	685,275	0.30	
					2. อยู่อาศัย								400ตึกแถว	ตึก	2. อยู่อาศัยอื่นๆ	144.00	66.67%	7,300	1,051,200	12	147,168	904,032	2,056,032	1,370,757	-	1,370,757	0.02	
					- 26/340 ตึก 2 ชั้น ขนาด 8x12 ม. / 89/1 ตึก 3 ชั้น 4x12 ม. ครึ่งพื้นที่กรรม																							
9713	71245	2310	1044	บางกรวย	5. ใช้ประโยชน์หลายประเภท	-	-	20.00	20.00	18,000	360,000.00	1	200บ้านแถว (ทาวนเฮาส์)	ตึก	3. อื่นๆ	96.00	50%	6,950	667,200	31	346,944	320,256	680,256	340,128	-	340,128	0.30	
					2. อยู่อาศัย								200บ้านแถว (ทาวนเฮาส์)	ตึก	2. อยู่อาศัย	96.00	50%	6,950	667,200	31	346,944	320,256	680,256	340,128	50.0	-	0.02	
9714	71299	2607	1454	บางกรวย	5. ใช้ประโยชน์หลายประเภท	-	-	20.00	20.00	18,000	360,000.00	2	200บ้านแถว (ทาวนเฮาส์)	ตึก	3. อื่นๆ	96.00	50%	6,950	667,200	31	346,944	320,256	680,256	340,128	-	340,128	0.30	
					2. อยู่อาศัย								200บ้านแถว (ทาวนเฮาส์)	ตึก	2. อยู่อาศัยอื่นๆ	96.00	50%	6,950	667,200	31	346,944	320,256	680,256	340,128	-	340,128	0.02	
9715	70843	1821	1	บางกรวย	2. อยู่อาศัย	1.0	-	52.00	452.00	18,000	8,136,000.00	3	100บ้านเดี่ยว	ตึก	2. อยู่อาศัยอื่นๆ	48.00	100%	6,750	324,000	31	168,480	155,520	8,291,520	8,291,520	-	8,291,520	0.02	
9716	71297	2571	1045	บางกรวย	2. อยู่อาศัย	-	-	23.00	23.00	18,000	414,000.00	4	200บ้านแถว (ทาวนเฮาส์)	ตึก	2. อยู่อาศัยอื่นๆ	96.00	100%	6,950	667,200	31	346,944	320,256	734,256	734,256	-	734,256	0.02	
9744	11076	639	83	บางกรวย	3. อื่นๆ	-	-	69.00	69.00	18,000	1,242,000.00	1	100บ้านเดี่ยว	ตึก	3. อื่นๆ	88.00	100%	6,750	594,000	31	308,880	285,120	1,527,120	1,527,120	-	1,527,120	0.30	
					- ตึก 1 ชั้น ขนาด 8x11 ม.																							
9776	66592	10803	1188	บางกรวย	5. ใช้ประโยชน์หลายประเภท	-	-	25.00	25.00	6,500	162,500.00	1	520/1อาคารอยู่อาศัยรวม คร	ตึก	3. อื่นๆ	156.00	50%	7,450	1,162,200	19	325,416	836,784	999,284	499,642	-	499,642	0.30	
					2. อยู่อาศัย								520/1อาคารอยู่อาศัยรวม คร	ตึก	2. อยู่อาศัย	156.00	50%	7,450	1,162,200	19	325,416	836,784	999,284	499,642	50.0	-	0.02	
9778	1183	3587	235	บางกรวย	4. วางเปล่า	-	-	84.00	84.00	6,500	546,000.00	1			4. วางเปล่า		100%	-	-		-	-	546,000	546,000	-	546,000	0.30	
9779	1184	3588	236	บางกรวย	4. วางเปล่า	-	-	84.00	84.00	6,500	546,000.00	1			4. วางเปล่า		100%	-	-		-	-	546,000	546,000	-	546,000	0.30	
9819	65489	9700	651	บางกรวย	5. ใช้ประโยชน์หลายประเภท	-	3.0	76.00	376.00	45,000	16,920,000.00	1	400ตึกแถว	ตึก	3. อื่นๆ	144.00	33.33%	7,300	1,051,200	33	588,672	462,528	17,382,528	5,793,597	-	5,793,597	0.30	
					2. อยู่อาศัย								400ตึกแถว	ตึก	2. อยู่อาศัยอื่นๆ	144.00	66.67%	7,300	1,051,200	33	588,672	462,528	17,382,528	11,588,931	-	11,588,931	0.02	
					5. ใช้ประโยชน์หลายประเภท								400ตึกแถว	ตึก	3. อื่นๆ	144.00	33.33%	7,300	1,051,200	33	588,672	462,528	462,528	154,161	-	154,161	0.30	
					2. อยู่อาศัย								400ตึกแถว	ตึก	2. อยู่อาศัยอื่นๆ	144.00	66.67%	7,300	1,051,200	33	588,672	462,528	462,528	308,367	-	308,367	0.02	
					5. ใช้ประโยชน์หลายประเภท								400ตึกแถว	ตึก	3. อื่นๆ	144.00	33.33%	7,300	1,051,200	33	588,672	462,528	462,528	154,161	-	154,161	0.30	
					2. อยู่อาศัย								400ตึกแถว	ตึก	2. อยู่อาศัยอื่นๆ	144.00	66.67%	7,300	1,051,200	33	588,672	462,528	462,528	308,367	-	308,367	0.02	

แบบบัญชีราคาประเมินทุนทรัพย์ของที่ดินและสิ่งปลูกสร้าง พ.ศ.2565

เทศบาลเมืองบางกรวย

ราคาประเมินทุนทรัพย์ของที่ดิน										ราคาประเมินทุนทรัพย์ของสิ่งปลูกสร้าง										รวมราคาประเมินของที่ดินและสิ่งปลูกสร้าง (บาท)	ราคาประเมินของที่ดินและสิ่งปลูกสร้างตามสัดส่วนการใช้ประโยชน์ (บาท)	หักมูลค่าฐานภาษีที่ได้รับยกเว้น (ล้านบาท)	คงเหลือราคาประเมินทุนทรัพย์ที่ต้องเสียภาษี (บาท)	อัตราภาษี (ร้อยละ)				
ที่	ประเภทที่ดิน	หน้าสำรวจ	เลขที่	สถานที่ตั้ง	ลักษณะการทำประโยชน์	จำนวนเนื้อที่ดิน			จำนวนเป็น ตร.ว.	ราคาประเมินต่อ ตร.ว. (บาท)	รวมราคาประเมินที่ดิน (บาท)	ที่	ประเภทของสิ่งปลูกสร้าง	ลักษณะสิ่งปลูกสร้าง	ลักษณะการทำประโยชน์	ขนาดพื้นที่สิ่งปลูกสร้าง (ตร.ม.)	คิดเป็นสัดส่วนตามการใช้ประโยชน์ (ร้อยละ)	ราคาประเมินต่อ ตร.ม. (บาท)	รวมราคาประเมินสิ่งปลูกสร้าง (บาท)						ค่าเสื่อม		ราคาประเมินสิ่งปลูกสร้างหลังหักค่าเสื่อม (บาท)	
						ไร่	งาน	ตร.ว.							อายุโรงเรือน (ปี)	คิดเป็นค่าเสื่อม (บาท)												
					5. ใช้ประโยชน์หลายประเภท							4	400ตึกแถว	ตึก	3. อื่นๆ	144.00	33.33%	7,300	1,051,200	33	588,672	462,528	462,528	154,161	-	154,161	0.30	
					2.อยู่อาศัย								400ตึกแถว	ตึก	2. อยู่อาศัยอื่นๆ	144.00	66.67%	7,300	1,051,200	33	588,672	462,528	462,528	308,367	-	308,367	0.02	
					5. ใช้ประโยชน์หลายประเภท							5	400ตึกแถว	ตึก	3. อื่นๆ	144.00	33.33%	7,300	1,051,200	33	588,672	462,528	462,528	154,161	-	154,161	0.30	
					2.อยู่อาศัย								400ตึกแถว	ตึก	2. อยู่อาศัยอื่นๆ	144.00	66.67%	7,300	1,051,200	33	588,672	462,528	462,528	308,367	-	308,367	0.02	
					5. ใช้ประโยชน์หลายประเภท							6	400ตึกแถว	ตึก	3. อื่นๆ	144.00	33.33%	7,300	1,051,200	33	588,672	462,528	462,528	154,161	-	154,161	0.30	
					2.อยู่อาศัย								400ตึกแถว	ตึก	2. อยู่อาศัยอื่นๆ	144.00	66.67%	7,300	1,051,200	33	588,672	462,528	462,528	308,367	-	308,367	0.02	
					5. ใช้ประโยชน์หลายประเภท							7	400ตึกแถว	ตึก	3. อื่นๆ	144.00	33.33%	7,300	1,051,200	33	588,672	462,528	462,528	154,161	-	154,161	0.30	
					2.อยู่อาศัย								400ตึกแถว	ตึก	2. อยู่อาศัยอื่นๆ	144.00	66.67%	7,300	1,051,200	33	588,672	462,528	462,528	308,367	-	308,367	0.02	
					5. ใช้ประโยชน์หลายประเภท							8	400ตึกแถว	ตึก	3. อื่นๆ	144.00	33.33%	7,300	1,051,200	33	588,672	462,528	462,528	154,161	-	154,161	0.30	
					2.อยู่อาศัย								400ตึกแถว	ตึก	2. อยู่อาศัยอื่นๆ	144.00	66.67%	7,300	1,051,200	33	588,672	462,528	462,528	308,367	-	308,367	0.02	
					5. ใช้ประโยชน์หลายประเภท							9	400ตึกแถว	ตึก	3. อื่นๆ	144.00	33.33%	7,300	1,051,200	33	588,672	462,528	462,528	154,161	-	154,161	0.30	
					2.อยู่อาศัย								400ตึกแถว	ตึก	2. อยู่อาศัยอื่นๆ	144.00	66.67%	7,300	1,051,200	33	588,672	462,528	462,528	308,367	-	308,367	0.02	
					5. ใช้ประโยชน์หลายประเภท							10	400ตึกแถว	ตึก	3. อื่นๆ	144.00	33.33%	7,300	1,051,200	33	588,672	462,528	462,528	154,161	-	154,161	0.30	
					2.อยู่อาศัย								400ตึกแถว	ตึก	2. อยู่อาศัยอื่นๆ	144.00	66.67%	7,300	1,051,200	33	588,672	462,528	462,528	308,367	-	308,367	0.02	
					5. ใช้ประโยชน์หลายประเภท							11	400ตึกแถว	ตึก	3. อื่นๆ	144.00	33.33%	7,300	1,051,200	33	588,672	462,528	462,528	154,161	-	154,161	0.30	
					2.อยู่อาศัย								400ตึกแถว	ตึก	2. อยู่อาศัยอื่นๆ	144.00	66.67%	7,300	1,051,200	33	588,672	462,528	462,528	308,367	-	308,367	0.02	
					5. ใช้ประโยชน์หลายประเภท							12	400ตึกแถว	ตึก	3. อื่นๆ	144.00	33.33%	7,300	1,051,200	33	588,672	462,528	462,528	154,161	-	154,161	0.30	
					2.อยู่อาศัย								400ตึกแถว	ตึก	2. อยู่อาศัยอื่นๆ	144.00	66.67%	7,300	1,051,200	33	588,672	462,528	462,528	308,367	-	308,367	0.02	
					5. ใช้ประโยชน์หลายประเภท							13	400ตึกแถว	ตึก	3. อื่นๆ	144.00	33.33%	7,300	1,051,200	33	588,672	462,528	462,528	154,161	-	154,161	0.30	
					2.อยู่อาศัย								400ตึกแถว	ตึก	2. อยู่อาศัยอื่นๆ	144.00	66.67%	7,300	1,051,200	33	588,672	462,528	462,528	308,367	-	308,367	0.02	
					- 109/52-64 ตึกแถว 3 ชั้น พื้น 4x12 ม.												100%	-	-									
																	100%	-	-									
9837	68765	12976	1042	บางกรวย	ถนนสาธารณะ	-	-	2.00	2.00	18,000	36,000.00	1					0%	-	-				36,000	-	-	-	-	
9838	70370	1331	305	บางกรวย	2.อยู่อาศัย	-	-	49.00	49.00	18,000	882,000.00	1	100บ้านเดี่ยว	ตึก	2. อยู่อาศัย	192.00	100%	6,750	1,296,000	26	544,320	751,680	1,633,680	1,633,680	50.0	-	1,633,680	0.02
9839	71333	2388	150	บางกรวย	2.อยู่อาศัยอื่นๆ	-	-	26.00	26.00	18,000	468,000.00	1	200บ้านแถว (ทราเวนเฮาส์)	ตึก	2. อยู่อาศัยอื่นๆ	154.00	100%	6,950	1,070,300	19	299,684	770,616	1,238,616	1,238,616	-	-	1,238,616	0.02
9840	70329	1304	740	บางกรวย	ถนนสาธารณะ	-	-	7.90	7.90	18,000	142,200.00	1					0%	-	-				142,200	-	-	-	-	
9928	74595	6854	219	วัดชลอ	5. ใช้ประโยชน์หลายประเภท	-	-	23.50	23.50	45,000	1,057,500.00	1	400ตึกแถว	ตึก	3. อื่นๆ	144.00	33.33%	7,300	1,051,200	29	504,576	546,624	1,604,124	534,655	-	534,655	0.30	
					2.อยู่อาศัย								400ตึกแถว	ตึก	2. อยู่อาศัย	144.00	66.67%	7,300	1,051,200	29	504,576	546,624	1,604,124	1,069,469	50.0	-	1,069,469	0.02
					57/10 ตึก 3 ชั้น ขนาด 4*12 ม.																							
9944	65993	10204	529	บางกรวย	2.อยู่อาศัย	-	-	50.00	50.00	15,000	750,000.00	1	520/1อาคารอยู่อาศัยรวม ครว	ตึก	2. อยู่อาศัยอื่นๆ	262.50	100%	7,450	1,955,625	24	743,138	1,212,488	1,962,488	1,962,488	-	-	1,962,488	0.02
					5/31 อพาร์ทเมนท์																							
9953	68929	5940	241	วัดชลอ	5. ใช้ประโยชน์หลายประเภท	-	1.0	19.00	119.00	25,000	2,975,000.00	-					0%	-	-				2,975,000	-	-	-	-	
					2.อยู่อาศัย	-	-	98.75	98.75	25,000	2,468,750.00	1	100บ้านเดี่ยว	ตึก	2. อยู่อาศัย	288.00	100%	6,750	1,944,000	31	1,010,880	933,120	3,401,870	3,401,870	50.0	-	3,401,870	0.02
					3. อื่นๆ	-	-	20.25	20.25	25,000	506,250.00	2	100บ้านเดี่ยว	ตึก	3. อื่นๆ	81.00	100%	6,750	546,750	11	65,610	481,140	987,390	987,390	-	-	987,390	0.30
					-บ้านจักรยาน Bike Garden เลขที่ 99 ม.9 ตึก 2 ชั้น ขนาด 12x12 ม.																							
9957	4887	3985	80	บางกรวย	3. อื่นๆ	-	-	37.00	37.00	18,000	666,000.00	-	ถนนส่วนบุคคล		3. อื่นๆ		100%	-	-					666,000	666,000	-	666,000	0.30
9958	71200	2169	83	บางกรวย	2.อยู่อาศัย	1.0	3.0	16.00	716.00	14,000	10,024,000.00	1	100บ้านเดี่ยว	ตึก	2. อยู่อาศัยอื่นๆ	18.00	100%	6,750	121,500	9	10,935	110,565	10,134,565	10,134,565	-	-	10,134,565	0.02
					2.อยู่อาศัย								100บ้านเดี่ยว	ตึก	2. อยู่อาศัยอื่นๆ	18.00	100%	6,750	121,500	9	10,935	110,565	110,565	110,565	-	-	110,565	0.02
					2.อยู่อาศัย								100บ้านเดี่ยว	ตึก	2. อยู่อาศัยอื่นๆ	198.40	100%	6,750	1,339,200	9	120,528	1,218,672	1,218,672	1,218,672	-	-	1,218,672	0.02
					2.อยู่อาศัย								100บ้านเดี่ยว	ตึก	2. อยู่อาศัยอื่นๆ	63.00	100%	6,750	425,250	9	38,273	386,978	386,978	386,978	-	-	386,978	0.02

แบบบัญชีราคาประเมินทุนทรัพย์ของที่ดินและสิ่งปลูกสร้าง พ.ศ.2565

เทศบาลเมืองบางกรวย

ราคาประเมินทุนทรัพย์ของที่ดิน										ราคาประเมินทุนทรัพย์ของสิ่งปลูกสร้าง										รวมราคาประเมินของที่ดินและสิ่งปลูกสร้าง (บาท)	ราคาประเมินของที่ดินและสิ่งปลูกสร้างตามสัดส่วนการใช้ประโยชน์ (บาท)	หักมูลค่าฐานภาษีที่ได้รับยกเว้น (ล้านบาท)	คงเหลือราคาประเมินทุนทรัพย์ที่ต้องเสียภาษี (บาท)	อัตราภาษี (ร้อยละ)				
ที่	ประเภทที่ดิน	หน้าสำรวจ	เลขที่	สถานที่ตั้ง	ลักษณะการทำประโยชน์	จำนวนเนื้อที่ดิน			จำนวนเป็น ตร.ว.	ราคาประเมินต่อ ตร.ว. (บาท)	รวมราคาประเมินที่ดิน (บาท)	ที่	ประเภทของสิ่งปลูกสร้าง	ลักษณะสิ่งปลูกสร้าง	ลักษณะการทำประโยชน์	ขนาดพื้นที่สิ่งปลูกสร้าง (ตร.ม.)	คิดเป็นสัดส่วนตามการใช้ประโยชน์ (ร้อยละ)	ราคาประเมินต่อ ตร.ม. (บาท)	รวมราคาประเมินสิ่งปลูกสร้าง (บาท)						ค่าเสื่อม		ราคาประเมินสิ่งปลูกสร้างหลังหักค่าเสื่อม (บาท)	
						ไร่	งาน	ตร.ว.												อายุโรงเรือน (ปี)	คิดเป็นค่าเสื่อม (บาท)							
					2.อยู่อาศัย							5	100บ้านเดี่ยว	ตึก	2.อยู่อาศัยอื่นๆ	63.00	100%	6,750	425,250	9	38,273	386,978	386,978	386,978	-	386,978	0.02	
					2.อยู่อาศัย							6	520/1อาคารอยู่อาศัยรวม คร	ตึก	2.อยู่อาศัยอื่นๆ	72.00	100%	7,450	536,400	9	48,276	488,124	488,124	488,124	-	488,124	0.02	
9963	21987	1535	379	วัดชลอ	5.ใช้ประโยชน์หลายป	-	-	18.00	18.00	35,000	630,000.00	1	400ตึกแถว	ตึก	3.อื่นๆ	144.00	33.33%	7,300	1,051,200	17	252,288	798,912	1,428,912	476,256	-	476,256	0.30	
					2.อยู่อาศัย								400ตึกแถว	ตึก	2.อยู่อาศัยอื่นๆ	144.00	66.67%	7,300	1,051,200	17	252,288	798,912	1,428,912	952,656	-	952,656	0.02	
					- ตึก 3 ชั้น ขนาด 4x12 ม.																							
9974	8458	538	170	บางกรวย	3.อื่นๆ	-	1.0	59.00	159.00	30,000	4,770,000.00	1	501คลังสินค้า พ.ท.ไม่เกิน 30	ตึก	3.อื่นๆ	261.00	100%	5,400	1,409,400	30	704,700	704,700	5,474,700	5,474,700	-	5,474,700	0.30	
9975	36031	3559	163	บางกรวย	3.อื่นๆ	-	-	13.30	13.30	30,000	399,000.00	1	502คลังสินค้า พ.ท.เกินกว่า 3	ตึก	3.อื่นๆ	320.00	100%	3,300	1,056,000	30	528,000	528,000	927,000	927,000	-	927,000	0.30	
9976	36032	3560	164	บางกรวย	3.อื่นๆ	-	-	13.00	13.00	30,000	390,000.00	1			3.อื่นๆ		100%	-	-		-	-	390,000	390,000	-	390,000	0.30	
					- ตึก 1 ชั้น ขนาด 9x29 ม. / ตึก 1 ชั้น ขนาด 16x20 ม.																							
9990	74583	6842	112	วัดชลอ	5.ใช้ประโยชน์หลายป	-	-	16.00	16.00	45,000	720,000.00	1	400ตึกแถว	ตึก	3.อื่นๆ	144.00	33.33%	7,300	1,051,200	30	525,600	525,600	1,245,600	415,158	-	415,158	0.30	
					2.อยู่อาศัย								400ตึกแถว	ตึก	2.อยู่อาศัย	144.00	66.67%	7,300	1,051,200	30	525,600	525,600	1,245,600	830,442	50.0	-	0.02	
9991	74619	6878	244	วัดชลอ	5.ใช้ประโยชน์หลายป	-	-	16.00	16.00	45,000	720,000.00	2	400ตึกแถว	ตึก	3.อื่นๆ	144.00	33.33%	7,300	1,051,200	30	525,600	525,600	1,245,600	415,158	-	415,158	0.30	
					2.อยู่อาศัยอื่นๆ								400ตึกแถว	ตึก	2.อยู่อาศัยอื่นๆ	144.00	66.67%	7,300	1,051,200	30	525,600	525,600	1,245,600	830,442	-	830,442	0.02	
					- ตึก 3 ชั้น ขนาด 4x12 ม.																							
9993	73683	5523	331	วัดชลอ	5.ใช้ประโยชน์หลายป	-	-	16.00	16.00	22,000	352,000.00	1	200บ้านแถว (ทาว์นเฮาส์)	ตึก	3.อื่นๆ	96.00	50%	6,950	667,200	32	360,288	306,912	658,912	329,456	-	329,456	0.30	
					2.อยู่อาศัย								200บ้านแถว (ทาว์นเฮาส์)	ตึก	2.อยู่อาศัยอื่นๆ	96.00	50%	6,950	667,200	32	360,288	306,912	658,912	329,456	-	329,456	0.02	
					- ตึก 2 ชั้น ขนาด 4x12 ม.																							
9996	51145	7182	382	บางกรวย	4.ว่างเปล่า	-	-	34.00	34.00	22,000	748,000.00	1			4.ว่างเปล่า		100%	-	-		-	-	748,000	748,000	-	748,000	0.30	
					8/4/2564																							
9999	1250	3354	105	บางกรวย	3.อื่นๆ	-	-	18.00	18.00	45,000	810,000.00	1			3.อื่นๆ		100%	-	-		-	-	810,000	810,000	-	810,000	0.30	
10000	1251	4006	101	บางกรวย	3.อื่นๆ	-	-	10.00	10.00	45,000	450,000.00	1			3.อื่นๆ		100%	-	-		-	-	450,000	450,000	-	450,000	0.30	
10001	1252	3355	102	บางกรวย	3.อื่นๆ	-	-	14.00	14.00	45,000	630,000.00	1			3.อื่นๆ		100%	-	-		-	-	630,000	630,000	-	630,000	0.30	
10002	1253	3356	103	บางกรวย	3.อื่นๆ	-	-	14.00	14.00	45,000	630,000.00	1			3.อื่นๆ		100%	-	-		-	-	630,000	630,000	-	630,000	0.30	
10003	1254	3358	100	บางกรวย	3.อื่นๆ	-	-	4.00	4.00	45,000	180,000.00	1			3.อื่นๆ		100%	-	-		-	-	180,000	180,000	-	180,000	0.30	
10004	1256	3360	98	บางกรวย	3.อื่นๆ	-	-	14.00	14.00	45,000	630,000.00	1	400ตึกแถว	ตึก	3.อื่นๆ	576.00	100%	7,300	4,204,800	29	2,018,304	2,186,496	2,816,496	2,816,496	-	2,816,496	0.30	
10005	1257	3361	99	บางกรวย	3.อื่นๆ	-	-	14.00	14.00	45,000	630,000.00	2	400ตึกแถว	ตึก	3.อื่นๆ	432.00	100%	7,300	3,153,600	29	1,513,728	1,639,872	2,269,872	2,269,872	-	2,269,872	0.30	
10006	1419	3424	611	บางกรวย	2.อยู่อาศัย	-	3.0	46.00	346.00	18,000	6,228,000.00	3	100บ้านเดี่ยว	ตึก	2.อยู่อาศัยอื่นๆ	1,008.00	100%	6,750	6,804,000	13	1,088,640	5,715,360	11,943,360	11,943,360	-	11,943,360	0.02	
10007	4080	3950	106	บางกรวย	3.อื่นๆ	-	-	7.60	7.60	45,000	342,000.00	1			3.อื่นๆ		100%	-	-		-	-	342,000	342,000	-	342,000	0.30	
10008	4081	3951	107	บางกรวย	3.อื่นๆ	-	-	5.50	5.50	45,000	247,500.00	1			3.อื่นๆ		100%	-	-		-	-	247,500	247,500	-	247,500	0.30	
10009	4082	3952	108	บางกรวย	3.อื่นๆ	-	-	5.30	5.30	45,000	238,500.00	1			3.อื่นๆ		100%	-	-		-	-	238,500	238,500	-	238,500	0.30	
10010	4083	3953	109	บางกรวย	3.อื่นๆ	-	-	5.00	5.00	45,000	225,000.00	1			3.อื่นๆ		100%	-	-		-	-	225,000	225,000	-	225,000	0.30	
10011	4084	3954	110	บางกรวย	3.อื่นๆ	-	-	4.80	4.80	45,000	216,000.00	1			3.อื่นๆ		100%	-	-		-	-	216,000	216,000	-	216,000	0.30	
10012	4085	3955	111	บางกรวย	3.อื่นๆ	-	-	4.50	4.50	45,000	202,500.00	1			3.อื่นๆ		100%	-	-		-	-	202,500	202,500	-	202,500	0.30	
10013	4086	3956	112	บางกรวย	3.อื่นๆ	-	-	4.20	4.20	45,000	189,000.00	1			3.อื่นๆ		100%	-	-		-	-	189,000	189,000	-	189,000	0.30	
10014	4562	3357	104	บางกรวย	3.อื่นๆ	-	-	14.00	14.00	45,000	630,000.00	1			3.อื่นๆ		100%	-	-		-	-	630,000	630,000	-	630,000	0.30	
10014	4992	190	532	บางกรวย	2.อยู่อาศัย	-	1.0	61.00	161.00	18,000	2,898,000.00	2	100บ้านเดี่ยว	ตึก	2.อยู่อาศัยอื่นๆ	162.00	100%	6,750	1,093,500	26	459,270	634,230	3,532,230	3,532,230	-	3,532,230	0.02	
					8/4/2564																							
10020	40693	6447	58	บางกรวย	4.ว่างเปล่า	2.0	2.0	95.20	1,095.20	16,000	17,523,200.00	1			4.ว่างเปล่า		100%	-	-		-	-	17,523,200	17,523,200	-	17,523,200	0.30	

แบบบัญชีราคาประเมินทุนทรัพย์ของที่ดินและสิ่งปลูกสร้าง พ.ศ.2565

เทศบาลเมืองบางกรวย

ราคาประเมินทุนทรัพย์ของที่ดิน										ราคาประเมินทุนทรัพย์ของสิ่งปลูกสร้าง										รวมราคาประเมินของที่ดินและสิ่งปลูกสร้าง (บาท)	ราคาประเมินของที่ดินและสิ่งปลูกสร้างตามสัดส่วนการใช้ประโยชน์ (บาท)	หักมูลค่าฐานภาษีที่ได้รับยกเว้น (ล้านบาท)	คงเหลือราคาประเมินทุนทรัพย์ที่ต้องเสียภาษี (บาท)	อัตราภาษี (ร้อยละ)			
ที่	ประเภทที่ดิน	หน้าสำรวจ	เลขที่	สถานที่ตั้ง	ลักษณะการทำประโยชน์	จำนวนเนื้อที่ดิน			จำนวนเป็น ตร.ว.	ราคาประเมินต่อ ตร.ว. (บาท)	รวมราคาประเมินที่ดิน (บาท)	ที่	ประเภทของสิ่งปลูกสร้าง	ลักษณะสิ่งปลูกสร้าง	ลักษณะการทำประโยชน์	ขนาดพื้นที่สิ่งปลูกสร้าง (ตร.ม.)	คิดเป็นสัดส่วนตามการใช้ประโยชน์ (ร้อยละ)	ราคาประเมินต่อ ตร.ม. (บาท)	รวมราคาสิ่งปลูกสร้าง (บาท)						ค่าเสื่อม		
						ไร่	งาน	ตร.ว.												อายุโรงเรือน (ปี)	คิดเป็นค่าเสื่อม (บาท)	ราคาประเมินหลังหักค่าเสื่อม (บาท)					
10032	9135	4866	689	บางกรวย	2.อยู่อาศัยอื่นๆ	-	-	33.00	33.00	18,000	594,000.00	1					100%	-	-	-	-	594,000	594,000	-	594,000	0.02	
10033	9136	4861	617	บางกรวย	2.อยู่อาศัยอื่นๆ	-	-	66.00	66.00	18,000	1,188,000.00	1					100%	-	-	-	-	1,188,000	1,188,000	-	1,188,000	0.02	
10034	9138	4863	614	บางกรวย	2.อยู่อาศัยอื่นๆ	-	-	70.00	70.00	18,000	1,260,000.00	1	520/1อาคารอยู่อาศัยรวม คร	ตึก	2.อยู่อาศัยอื่นๆ	144.00	100%	7,450	1,072,800	29	514,944	557,856	1,817,856	1,817,856	-	1,817,856	0.02
10035	9140	4865	615	บางกรวย	2.อยู่อาศัยอื่นๆ	-	-	5.00	5.00	18,000	90,000.00	1					100%	-	-	-	-	90,000	90,000	-	90,000	0.02	
10036	69561	278	846	บางกรวย	5.ใช้ประโยชน์หลายป	1.0	-	72.00	472.00	6,500	3,068,000.00	1					0%	-	-	-	-	3,068,000	-	-	-	-	
					2.อยู่อาศัยอื่นๆ	-	-	72.00	72.00	6,500	468,000.00		520/1อาคารอยู่อาศัยรวม คร	ตึก	2.อยู่อาศัยอื่นๆ	420.00	100%	7,450	3,129,000	29	1,501,920	1,627,080	2,095,080	2,095,080	-	2,095,080	0.02
					2.อยู่อาศัย	1.0	-	-	400.00	6,500	2,600,000.00		100บ้านเดี่ยว	ไม้	2.อยู่อาศัย	200.00	100%	6,750	1,350,000	29	1,255,500	94,500	2,694,500	2,694,500	50.0	-	0.02
10037	70750	1715	561	บางกรวย	2.อยู่อาศัยอื่นๆ	-	-	29.00	29.00	18,000	522,000.00	1	520/1อาคารอยู่อาศัยรวม คร	ตึก	2.อยู่อาศัยอื่นๆ	144.00	100%	7,450	1,072,800	29	514,944	557,856	1,079,856	1,079,856	-	1,079,856	0.02
					- ตึก 1 ชั้น ขนาด 12x12 ม.																						
10075	71727	2764	195	บางกรวย	2.อยู่อาศัยอื่นๆ	-	-	17.00	17.00	18,000	306,000.00	1	520/1อาคารอยู่อาศัยรวม คร	ตึก	2.อยู่อาศัยอื่นๆ	768.00	100%	7,450	5,721,600	30	2,860,800	2,860,800	3,166,800	3,166,800	-	3,166,800	0.02
10076	71728	2765	196	บางกรวย	2.อยู่อาศัยอื่นๆ	-	-	17.00	17.00	18,000	306,000.00	1					100%	-	-	-	-	306,000	306,000	-	306,000	0.02	
10077	71729	2766	197	บางกรวย	2.อยู่อาศัยอื่นๆ	-	-	17.00	17.00	18,000	306,000.00	1					100%	-	-	-	-	306,000	306,000	-	306,000	0.02	
10078	71730	2767	198	บางกรวย	2.อยู่อาศัยอื่นๆ	-	-	17.00	17.00	18,000	306,000.00	1					100%	-	-	-	-	306,000	306,000	-	306,000	0.02	
					- ตึก 4 ชั้น ขนาด 16x12 ม.																						
10080	24933	5803	638	บางกรวย	1. ประกอบเกษตรกรรม	-	2.0	36.50	236.50	4,500	1,064,250.00	1					100%	-	-	-	-	1,064,250	1,064,250	50.0	-	0.01	
10081	65327	9538	539	บางกรวย	1. ประกอบเกษตรกรรม	-	1.0	20.00	120.00	4,500	540,000.00	1					100%	-	-	-	-	540,000	540,000	50.0	-	0.01	
10082	65908	10119	549	บางกรวย	3. อื่นๆ	-	-	20.00	20.00	18,000	360,000.00	1	ถนนส่วนบุคคล				100%	-	-	-	-	360,000	360,000	-	360,000	0.30	
10083	65947	10158	548	บางกรวย	3. อื่นๆ	-	-	30.00	30.00	18,000	540,000.00	1	ถนนส่วนบุคคล				100%	-	-	-	-	540,000	540,000	-	540,000	0.30	
10084	66365	10576	389	บางกรวย	2.อยู่อาศัย	-	-	57.00	57.00	18,000	1,026,000.00	1	100บ้านเดี่ยว	ตึก	2.อยู่อาศัย	288.00	100%	6,750	1,944,000	31	1,010,880	933,120	1,959,120	1,959,120	50.0	-	0.02
					- ตึก 2 ชั้น ขนาด 12x12 ม.																						
10107	64704	9132	339	บางกรวย	3. อื่นๆ	-	-	21.00	21.00	50,000	1,050,000.00	1	400ตึกแถว	ตึก	3. อื่นๆ	144.00	33.33%	7,300	1,051,200	40	735,840	315,360	1,365,360	455,074	-	455,074	0.30
					2.อยู่อาศัย								400ตึกแถว	ตึก	2.อยู่อาศัย	144.00	66.67%	7,300	1,051,200	40	735,840	315,360	1,365,360	910,286	50.0	-	0.02
10108	64712	9140	335	บางกรวย	5. ใช้ประโยชน์หลายป	-	-	23.00	23.00	50,000	1,150,000.00	2	400ตึกแถว	ตึก	3. อื่นๆ	144.00	33.33%	7,300	1,051,200	40	735,840	315,360	1,465,360	488,404	-	488,404	0.30
					2.อยู่อาศัย								400ตึกแถว	ตึก	2.อยู่อาศัยอื่นๆ	144.00	66.67%	7,300	1,051,200	40	735,840	315,360	1,465,360	976,956	-	976,956	0.02
10109	64713	9141	334	บางกรวย	5. ใช้ประโยชน์หลายป	-	-	21.00	21.00	50,000	1,050,000.00	3	400ตึกแถว	ตึก	3. อื่นๆ	144.00	33.33%	7,300	1,051,200	40	735,840	315,360	1,365,360	455,074	-	455,074	0.30
					2.อยู่อาศัย								400ตึกแถว	ตึก	2.อยู่อาศัยอื่นๆ	144.00	66.67%	7,300	1,051,200	40	735,840	315,360	1,365,360	910,286	-	910,286	0.02
10110	64717	9145	330	บางกรวย	2.อยู่อาศัย	-	-	19.00	19.00	50,000	950,000.00	4	400ตึกแถว	ตึก	2.อยู่อาศัยอื่นๆ	144.00	100.00%	7,300	1,051,200	40	735,840	315,360	1,265,360	1,265,360	-	1,265,360	0.02
10111	64787	9215	325	บางกรวย	5. ใช้ประโยชน์หลายป	-	-	17.00	17.00	50,000	850,000.00	5	400ตึกแถว	ตึก	3. อื่นๆ	144.00	33.33%	7,300	1,051,200	40	735,840	315,360	1,165,360	388,414	-	388,414	0.30
					2.อยู่อาศัย								400ตึกแถว	ตึก	2.อยู่อาศัยอื่นๆ	144.00	66.67%	7,300	1,051,200	40	735,840	315,360	1,165,360	776,946	-	776,946	0.02
10112	64788	9216	324	บางกรวย	5. ใช้ประโยชน์หลายป	-	-	16.00	16.00	50,000	800,000.00	6	400ตึกแถว	ตึก	3. อื่นๆ	144.00	33.33%	7,300	1,051,200	40	735,840	315,360	1,115,360	371,749	-	371,749	0.30
					2.อยู่อาศัย								400ตึกแถว	ตึก	2.อยู่อาศัยอื่นๆ	144.00	66.67%	7,300	1,051,200	40	735,840	315,360	1,115,360	743,611	-	743,611	0.02
10113	64709	9137	344	บางกรวย	2.อยู่อาศัย	-	-	20.00	20.00	50,000	1,000,000.00	7	400ตึกแถว	ตึก	2.อยู่อาศัยอื่นๆ	144.00	100%	7,300	1,051,200	31	546,624	504,576	1,504,576	1,504,576	-	1,504,576	0.02
					- 53/14 ตึก 3 ชั้น ขนาด 4x12 ม.																						
10132	37842	2540	454	บางขุน	นอกเขตบางกรวย	-	-	33.00	33.00	30,000	990,000.00	1	100บ้านเดี่ยว	ตึก	2.อยู่อาศัยอื่นๆ	160.00	100%	6,750	1,080,000	5	54,000	1,026,000	2,016,000	2,016,000	-	2,016,000	0.02
38.3	เช่าที่วัดโบสถ์ #65206				3. อื่นๆ	-	-	38.00	38.00	9,000	342,000.00		100บ้านเดี่ยว	ตึกครึ่งไม้	3. อื่นๆ	252.00	100%	6,750	1,701,000	8	374,220	1,326,780	1,668,780	1,668,780	-	1,668,780	0.30
					3. อื่นๆ	-	-	16.00	16.00	9,000	144,000.00		100บ้านเดี่ยว	ตึกครึ่งไม้	3. อื่นๆ	184.00	100%	6,750	1,242,000	8	273,240	968,760	1,112,760	1,112,760	-	1,112,760	0.30
					3. อื่นๆ	-	-	50.00	50.00	9,000	450,000.00		501คลังสินค้า พ.ท.ไม่เกิน 300	ตึก	3. อื่นๆ	50.00	100%	5,400	270,000	8	21,600	248,400	698,400	698,400	-	698,400	0.30
					- 138/1 ตึก/ไม้ 2 ชั้น ขนาด 10.5*12, 138/2 ตึก/ไม้ ขนาด 8*11.5 ม. 10/5 ตึก 1 ชั้น ขนาด 5*10 ม.																						

แบบบัญชีราคาประเมินทุนทรัพย์ของที่ดินและสิ่งปลูกสร้าง พ.ศ.2565

เทศบาลเมืองบางกรวย

ราคาประเมินทุนทรัพย์ของที่ดิน										ราคาประเมินทุนทรัพย์ของสิ่งปลูกสร้าง										รวมราคาประเมินของที่ดินและสิ่งปลูกสร้าง (บาท)	ราคาประเมินของสิ่งปลูกสร้างตามสัดส่วนการใช้ประโยชน์ (บาท)	หักมูลค่าฐานภาษีที่ได้รับยกเว้น (ล้านบาท)	คงเหลือราคาประเมินทุนทรัพย์ที่ต้องเสียภาษี (บาท)	อัตราภาษี (ร้อยละ)				
ที่	ประเภทที่ดิน	หน้าสำรวจ	เลขที่	สถานที่ตั้ง	ลักษณะการทำประโยชน์	จำนวนเนื้อที่ดิน			จำนวนเป็น ตร.ว.	ราคาประเมินต่อ ตร.ว. (บาท)	รวมราคาประเมินที่ดิน (บาท)	ที่	ประเภทของสิ่งปลูกสร้าง	ลักษณะสิ่งปลูกสร้าง	ลักษณะการทำประโยชน์	ขนาดพื้นที่สิ่งปลูกสร้าง (ตร.ม.)	คิดเป็นสัดส่วนตามการใช้ประโยชน์ (ร้อยละ)	ราคาประเมินต่อ ตร.ม. (บาท)	รวมราคาสิ่งปลูกสร้าง (บาท)						ค่าเสื่อม		ราคาประเมินสิ่งปลูกสร้างหลังหักค่าเสื่อม (บาท)	
						ไร่	งาน	ตร.ว.												อายุโรงเรือน (ปี)	คิดเป็นค่าเสื่อม (บาท)							
10175	48806	7077	74	บางกรวย	5. ใช้ประโยชน์หลายป	-	-	22.80	22.80	90,000	2,052,000.00	1	300ห้องแถว	ตึกครึ่งไม้	3. อื่นๆ	63.00	50%	6,550	412,650	31	350,753	61,898	2,113,898	1,056,949	-	1,056,949	0.30	
					2.อยู่อาศัย								300ห้องแถว	ตึกครึ่งไม้	2. อยู่อาศัย	63.00	50%	6,550	412,650	31	350,753	61,898	2,113,898	1,056,949	50.0	-	0.02	
					- ตึก/ไม้ 2 ชั้น ขนาด 3.5x9 ม.																							
10244	71832	2856	182	บางกรวย	5. ใช้ประโยชน์หลายป	-	-	16.00	16.00	45,000	720,000.00	1	400ตึกแถว	ตึก	3. อื่นๆ	192.00	25%	7,300	1,401,600	26	588,672	812,928	1,532,928	383,232	-	383,232	0.30	
					2.อยู่อาศัย								400ตึกแถว	ตึก	2. อยู่อาศัย	192.00	75%	7,300	1,401,600	26	588,672	812,928	1,532,928	1,149,696	50.0	-	0.02	
					- ตึก 4 ชั้น ขนาด 4x12 ม.																							
10299	66092	10303	32	บางกรวย	5. ใช้ประโยชน์หลายป	-	-	15.00	15.00	90,000	1,350,000.00	1					0%	-	-	-	-	-	1,350,000	-	-	-	-	-
10300	66184	10395	33	บางกรวย	5. ใช้ประโยชน์หลายป	-	-	8.00	8.00	90,000	720,000.00	1					0%	-	-	-	-	-	720,000	-	-	-	-	-
					3. อื่นๆ						2,070,000.00		400ตึกแถว	ตึก	3. อื่นๆ	192.00	25%	7,300	1,401,600	46	1,065,216	336,384	2,406,384	601,596	-	601,596	0.30	
					2.อยู่อาศัย								400ตึกแถว	ตึก	2. อยู่อาศัย	192.00	75%	7,300	1,401,600	46	1,065,216	336,384	2,406,384	1,804,788	50.0	-	0.02	
10301	66385	10596	7	บางกรวย	2.อยู่อาศัย	-	-	52.00	52.00	67,500	3,510,000.00	1					100%	-	-	-	-	-	3,510,000	3,510,000	50.0	-	0.02	
					- ตึก 4 ชั้น ขนาด 4x12 ม.																							
10315	66183	10394	661	บางกรวย	5. ใช้ประโยชน์หลายป	-	1.0	25.00	125.00	45,000	5,625,000.00	-					0%	-	-	-	-	-	5,625,000	-	-	-	-	
					3. อื่นๆ	-	-	18.00	18.00	45,000	810,000.00	1	518โรงงานซ่อมรถยนต์	ตึก	3. อื่นๆ	72.00	100%	5,400	388,800	31	202,176	186,624	996,624	996,624	-	996,624	0.30	
					3. อื่นๆ	-	-	12.00	12.00	45,000	540,000.00	2	100บ้านเดี่ยว	ตึก	3. อื่นๆ	48.00	100%	6,750	324,000	31	168,480	155,520	695,520	695,520	-	695,520	0.30	
					2.อยู่อาศัย	-	-	95.00	95.00	45,000	4,275,000.00	3	100บ้านเดี่ยว	ตึก	2. อยู่อาศัย	128.00	100%	6,750	864,000	31	449,280	414,720	4,689,720	4,689,720	50.0	-	0.02	
10324	7868	604	87	วัดชลอ	5. ใช้ประโยชน์หลายป	-	-	29.00	29.00	45,000	1,305,000.00	1	400ตึกแถว	ตึก	3. อื่นๆ	216.00	25%	7,300	1,576,800	23	567,648	1,009,152	2,314,152	578,538	-	578,538	0.30	
					2.อยู่อาศัย								400ตึกแถว	ตึก	2. อยู่อาศัยอื่นๆ	216.00	75%	7,300	1,576,800	23	567,648	1,009,152	2,314,152	1,735,614	-	1,735,614	0.02	
					- ตึก 4 ชั้น ขนาด 4.5x12 ม.																							
10369	1399	5387	58	วัดชลอ	4. วางเปล่า	-	-	98.00	98.00	4,500	441,000.00	1					100%	-	-	-	-	-	441,000	441,000	-	441,000	0.30	
10378	64244	8672	565	บางกรวย	2.อยู่อาศัยอื่นๆ	-	-	21.00	21.00	18,000	378,000.00	1	200บ้านแถว (ทาวนเฮาส์)	ตึก	2. อยู่อาศัยอื่นๆ	96.00	100%	6,950	667,200	31	346,944	320,256	698,256	698,256	-	698,256	0.02	
					- ตึก 2 ชั้น ขนาด 4x12 ม.																							
10384	23826	1665	411	วัดชลอ	5. ใช้ประโยชน์หลายป	-	-	18.00	18.00	35,000	630,000.00	1	400ตึกแถว	ตึก	3. อื่นๆ	144.00	33.33%	7,300	1,051,200	16	231,264	819,936	1,449,936	483,264	-	483,264	0.30	
					2.อยู่อาศัย								400ตึกแถว	ตึก	2. อยู่อาศัยอื่นๆ	144.00	66.67%	7,300	1,051,200	16	231,264	819,936	1,449,936	966,672	-	966,672	0.02	
10385	64741	9169	527	บางกรวย	2.อยู่อาศัย	-	-	22.00	22.00	20,000	440,000.00	1	400ตึกแถว	ตึก	2. อยู่อาศัยอื่นๆ	96.00	100%	7,300	700,800	31	364,416	336,384	776,384	776,384	-	776,384	0.02	
					114/4 ตึก 3 ชั้น ขนาด 4*12 ม.																							
10395	9065	657	83	วัดชลอ	5. ใช้ประโยชน์หลายป	-	1.0	54.00	154.00	30,000	4,620,000.00						0%	-	-	-	-	-	4,620,000	-	-	-	-	
					2.อยู่อาศัยอื่นๆ	-	-	94.00	94.00	30,000	2,820,000.00	1	520/1อาคารอยู่อาศัยรวม คว	ตึก	2. อยู่อาศัยอื่นๆ	420.00	100%	7,450	3,129,000	14	563,220	2,565,780	5,385,780	5,385,780	-	5,385,780	0.02	
					2.อยู่อาศัยอื่นๆ	-	-	60.00	60.00	30,000	1,800,000.00	2	100บ้านเดี่ยว	ตึก	2. อยู่อาศัยอื่นๆ	450.00	100%	6,750	3,037,500	21	972,000	2,065,500	3,865,500	3,865,500	-	3,865,500	0.02	
					- 87/149 ตึก 4 ชั้น ขนาด 17.5x6 ม. / 87/151 ตึก 2 ชั้น ขนาด 15x15 ม.																							
10420	39924	6428	658	บางกรวย	ขายให้ นายต่อศักดิ์ เท	-	-	1.90	1.90	9,000	17,100.00	1					100%	-	-	-	-	-	17,100	17,100	-	17,100	-	
10421	39930	6434	664	บางกรวย	ขายให้ นายต่อศักดิ์ เท	-	-	2.00	2.00	9,000	18,000.00	1					100%	-	-	-	-	-	18,000	18,000	-	18,000	-	
10422	66393	10604	385	บางกรวย	4. วางเปล่า	-	-	64.00	64.00	18,000	1,152,000.00	1					100%	-	-	-	-	-	1,152,000	1,152,000	-	1,152,000	0.30	
10423	66394	10605	386	บางกรวย	4. วางเปล่า	-	-	57.00	57.00	18,000	1,026,000.00	1					100%	-	-	-	-	-	1,026,000	1,026,000	-	1,026,000	0.30	

แบบบัญชีราคาประเมินทุนทรัพย์ของที่ดินและสิ่งปลูกสร้าง พ.ศ.2565

เทศบาลเมืองบางกรวย

ราคาประเมินทุนทรัพย์ของที่ดิน										ราคาประเมินทุนทรัพย์ของสิ่งปลูกสร้าง										รวมราคาประเมินของที่ดินและสิ่งปลูกสร้าง (บาท)	ราคาประเมินของที่ดินและสิ่งปลูกสร้างตามสัดส่วนการใช้ประโยชน์ (บาท)	หักมูลค่าฐานภาษีที่ได้รับยกเว้น (ล้านบาท)	คงเหลือราคาประเมินทุนทรัพย์ที่ต้องเสียภาษี (บาท)	อัตราภาษี (ร้อยละ)				
ที่	ประเภทที่ดิน	หน้าสำรวจ	เลขที่	สถานที่ตั้ง	ลักษณะการทำประโยชน์	จำนวนเนื้อที่ดิน			จำนวนเป็น ตร.ว.	ราคาประเมินต่อ ตร.ว. (บาท)	รวมราคาประเมินที่ดิน (บาท)	ที่	ประเภทของสิ่งปลูกสร้าง	ลักษณะสิ่งปลูกสร้าง	ลักษณะการทำประโยชน์	ขนาดพื้นที่สิ่งปลูกสร้าง (ตร.ม.)	คิดเป็นสัดส่วนตามการใช้ประโยชน์ (ร้อยละ)	ราคาประเมินต่อ ตร.ม. (บาท)	รวมราคาสิ่งปลูกสร้าง (บาท)						ค่าเสื่อม		ราคาประเมินสิ่งปลูกสร้างหลังหักค่าเสื่อม (บาท)	
						ไร่	งาน	ตร.ว.												อายุโรงเรือน (ปี)	คิดเป็นค่าเสื่อม (บาท)							
10424	66783	10994	453	บางกรวย	3. อื่นๆ	-	-	58.00	58.00	18,000	1,044,000.00	1	504โรงจอดรถ	ตึก	3. อื่นๆ	192.00	100%	2,500	480,000	2	9,600	470,400	1,514,400	1,514,400	-	1,514,400	0.30	
10448	71833	6203	183	บางกรวย	5. ใช้ประโยชน์หลายป	-	-	16.00	16.00	45,000	720,000.00	1	400ตึกแถว	ตึก	3. อื่นๆ	192.00	25%	7,300	1,401,600	26	588,672	812,928	1,532,928	383,232	-	383,232	0.30	
					2. อยู่อาศัย								400ตึกแถว	ตึก	2. อยู่อาศัยอื่นๆ	192.00	75%	7,300	1,401,600	26	588,672	812,928	1,532,928	1,149,696	-	1,149,696	0.02	
					- ตึก 4 ชั้น ขนาด 4x12 ม.																							
10460	10687	747	217	วัดชลอ	3. อื่นๆ	-	-	87.00	87.00	45,000	3,915,000.00	1	โพธิ์เจ้าที่ดิน ค้ำของเก่า		3. อื่นๆ		100%	-	-					3,915,000	3,915,000	-	3,915,000	0.30
10461	10688	747	216	วัดชลอ	3. อื่นๆ	-	-	87.00	87.00	45,000	3,915,000.00	2			3. อื่นๆ		100%	-	-					3,915,000	3,915,000	-	3,915,000	0.30
10462	73360	747	21	วัดชลอ	1. ประกอบเกษตรกรรม	-	-	87.00	87.00	10,500	913,500.00	3			1. ประกอบเกษตรกรรม		100%	-	-					913,500	913,500	50.0	-	0.01
10463	35726	747	18	วัดชลอ	2. อยู่อาศัย	-	-	87.00	87.00	10,000	870,000.00	4	100บ้านเดี่ยว	ไม้	2. อยู่อาศัย	108.00	100%	6,750	729,000	31	677,970	51,030	921,030	921,030	50.0	-	0.02	
					2. อยู่อาศัย								100บ้านเดี่ยว	ไม้	2. อยู่อาศัยอื่นๆ	108.00	100%	6,750	729,000	31	677,970	51,030	51,030	51,030	-	51,030	0.02	
10464	35727	747	252	วัดชลอ	1. ประกอบเกษตรกรรม	-	-	87.00	87.00	12,000	1,044,000.00	5			1. ประกอบเกษตรกรรม		100%	-	-					1,044,000	1,044,000	50.0	-	0.01
					- 107, 107/1 ไม้ 1 ชั้น ขนาด 9x12 ม.																							
10460	10687				3. อื่นๆ	-	-	-	-	-	-	1	501คลังสินค้า พ.ท.ไม่เกิน 30	ตึก	3. อื่นๆ	256.00	100%	5,400	1,382,400	22	470,016	912,384	912,384	912,384	-	912,384	0.30	
					เช่าที่นางรัชฎาภรณ์ สนอ่วม #10687																							
					- ค่าของเก่าโครงสร้างเหล็ก 1 ชั้น ขนาด 16x16 ม.																							
10470	37212	2635	373	วัดชลอ	2. อยู่อาศัยอื่นๆ	-	-	22.70	22.70	28,000	635,600.00	1	200บ้านแถว (ทราเวนเฮาส์)	ตึก	2. อยู่อาศัยอื่นๆ	132.00	100%	6,950	917,400	9	82,566	834,834	1,470,434	1,470,434	-	1,470,434	0.02	
					- ตึก 2 ชั้น ขนาด 5.5x12 ม.																							
10530	68507	12718	319	บางกรวย	5. ใช้ประโยชน์หลายป	-	-	14.00	14.00	45,000	630,000.00	1	400ตึกแถว	ตึก	3. อื่นๆ	144.00	33.33%	7,300	1,051,200	32	567,648	483,552	1,113,552	371,147	-	371,147	0.30	
					2. อยู่อาศัย								400ตึกแถว	ตึก	2. อยู่อาศัยอื่นๆ	144.00	66.67%	7,300	1,051,200	32	567,648	483,552	1,113,552	742,405	-	742,405	0.02	
					- ตึก 3 ชั้น ขนาด 4x12 ม.																							
10537	32430	2315	52	บางโอ	3. อื่นๆ	-	2.0	77.00	277.00	15,000	4,155,000.00	1	502คลังสินค้า พ.ท.เกินกว่า 3	ตึก	3. อื่นๆ	437.00	100%	3,300	1,442,100	3	43,263	1,398,837	5,553,837	5,553,837	-	5,553,837	0.30	
10538	32431	2316	53	บางโอ	3. อื่นๆ	-	1.0	58.00	158.00	15,000	2,370,000.00	1	502คลังสินค้า พ.ท.เกินกว่า 3	ตึก	3. อื่นๆ	832.00	100%	3,300	2,745,600	3	82,368	2,663,232	5,033,232	5,033,232	-	5,033,232	0.30	
10551	65187	9398	234	บางกรวย	3. อื่นๆ	-	3.0	-	300.00	9,000	2,700,000.00		ถนนสาธารณะ				0%	-	-					2,700,000	-	-	-	
10552	65189	9400	280	บางกรวย	3. อื่นๆ	-	-	40.00	40.00	9,000	360,000.00		ถนนสาธารณะ				0%	-	-					360,000	-	-	-	
10553	66872	11083	273	บางกรวย	3. อื่นๆ	-	-	45.00	45.00	9,000	405,000.00		ถนนสาธารณะ				0%	-	-					405,000	-	-	-	
10554	66881	11092	520	บางกรวย	3. อื่นๆ	-	-	77.00	77.00	32,000	2,464,000.00	1	100บ้านเดี่ยว	ตึก	3. อื่นๆ	120.00	100%	6,750	810,000	31	421,200	388,800	2,852,800	2,852,800	-	2,852,800	0.30	
10555	66959	11170	249	บางกรวย	3. อื่นๆ	-	-	18.00	18.00	9,000	162,000.00		ถนนสาธารณะ				0%	-	-					162,000	-	-	-	
10556	69447	84	181	บางกรวย	3. อื่นๆ	-	-	38.00	38.00	45,000	1,710,000.00	2	518โรงงานซ่อมรถยนต์	ตึก	3. อื่นๆ	108.00	100%	5,400	583,200	3	17,496	565,704	1,078,704	1,078,704	-	1,078,704	0.30	
10557	72079	3108	188	บางกรวย	3. อื่นๆ	-	-	34.00	34.00	45,000	1,530,000.00		คร่อมแปลง (แนวแรงสูง)		3. อื่นๆ		30%	-	-					1,530,000	459,000	-	459,000	0.30
10558	72080	3109	187	บางกรวย	3. อื่นๆ	-	-	33.00	33.00	45,000	1,485,000.00		คร่อมแปลง (แนวแรงสูง)		3. อื่นๆ		30%	-	-					1,485,000	445,500	-	445,500	0.30
10559	72081	3110	186	บางกรวย	3. อื่นๆ	-	-	34.00	34.00	45,000	1,530,000.00		คร่อมแปลง (แนวแรงสูง)		3. อื่นๆ		30%	-	-					1,530,000	459,000	-	459,000	0.30
10560	72082	3111	185	บางกรวย	3. อื่นๆ	-	-	35.00	35.00	45,000	1,575,000.00		คร่อมแปลง (แนวแรงสูง)		3. อื่นๆ		30%	-	-					1,575,000	472,500	-	472,500	0.30
10561	72083	3112	184	บางกรวย	3. อื่นๆ	-	-	35.00	35.00	45,000	1,575,000.00		คร่อมแปลง (แนวแรงสูง)		3. อื่นๆ		30%	-	-					1,575,000	472,500	-	472,500	0.30
10562	72084	3113	183	บางกรวย	3. อื่นๆ	-	-	36.00	36.00	45,000	1,620,000.00		คร่อมแปลง (แนวแรงสูง)		3. อื่นๆ		30%	-	-					1,620,000	486,000	-	486,000	0.30
10563	72085	3114	182	บางกรวย	3. อื่นๆ	-	-	37.00	37.00	45,000	1,665,000.00		คร่อมแปลง (แนวแรงสูง)		3. อื่นๆ		30%	-	-					1,665,000	499,500	-	499,500	0.30
10577	72032	3107	189	บางกรวย	3. อื่นๆ	-	-	40.00	40.00	18,000	720,000.00		คร่อมแปลง (นอกแนวแรงสูง)		3. อื่นๆ		100%	-	-					720,000	720,000	-	720,000	0.30
10564	69482	145	445	บางกรวย	3. อื่นๆ	-	1.0	80.00	180.00	18,000	3,240,000.00		ถนนสาธารณะ				0%	-	-					3,240,000	-	-	-	
10565	69511	186	189	บางกรวย	3. อื่นๆ	-	-	92.50	92.50	9,000	832,500.00		ถนนสาธารณะ				0%	-	-					832,500	-	-	-	

แบบบัญชีราคาประเมินทุนทรัพย์ของที่ดินและสิ่งปลูกสร้าง พ.ศ.2565

เทศบาลเมืองบางกรวย

ราคาประเมินทุนทรัพย์ของที่ดิน											ราคาประเมินทุนทรัพย์ของสิ่งปลูกสร้าง							รวมราคาประเมินของที่ดินและสิ่งปลูกสร้าง (บาท)	ราคาประเมินของที่ดินและสิ่งปลูกสร้างตามสัดส่วนการใช้ประโยชน์ (บาท)	หักมูลค่าฐานภาษีที่ได้รับยกเว้น (ล้านบาท)	คงเหลือราคาประเมินทุนทรัพย์ที่ต้องเสียภาษี (บาท)	อัตราภาษี (ร้อยละ)						
ที่	ประเภทที่ดิน	หน้าสำรวจ	เลขที่	สถานที่ตั้ง	ลักษณะการทำประโยชน์	จำนวนเนื้อที่ดิน			จำนวนเป็น ตร.ว.	ราคาประเมินต่อ ตร.ว. (บาท)	รวมราคาประเมินที่ดิน (บาท)	ที่	ประเภทของสิ่งปลูกสร้าง	ลักษณะสิ่งปลูกสร้าง	ลักษณะการทำประโยชน์	ขนาดพื้นที่สิ่งปลูกสร้าง (ตร.ม.)	คิดเป็นสัดส่วนตามการใช้ประโยชน์ (ร้อยละ)						ราคาประเมินต่อ ตร.ม. (บาท)	รวมราคาสิ่งปลูกสร้าง (บาท)	ค่าเสื่อม			
						ไร่	งาน	ตร.ว.										อายุโรงเรือน (ปี)	คิดเป็นค่าเสื่อม (บาท)	ราคาประเมินหลังหักค่าเสื่อม (บาท)								
10566	69618	328	139	บางกรวย	3. อื่นๆ	-	1.0	39.00	139.00	9,000	1,251,000.00		ถนนสาธารณะ				0%	-	-	-	-	-	1,251,000	-	-	-	-	-
10567	70227	1077	89	บางกรวย	3. อื่นๆ	-	2.0	18.00	218.00	9,000	1,962,000.00		ถนนสาธารณะ				0%	-	-	-	-	-	1,962,000	-	-	-	-	-
10568	71005	1991	194	บางกรวย	5. ใช้ประโยชน์หลายป	-	-	20.00	20.00	45,000	900,000.00		คร่อมแปลง				0%	-	-	-	-	-	900,000	-	-	-	-	-
10569	71581	2615	191	บางกรวย	5. ใช้ประโยชน์หลายป	-	-	15.00	15.00	45,000	675,000.00		คร่อมแปลง				0%	-	-	-	-	-	675,000	-	-	-	-	-
10570	71582	2616	192	บางกรวย	5. ใช้ประโยชน์หลายป	-	-	15.00	15.00	45,000	675,000.00		คร่อมแปลง				0%	-	-	-	-	-	675,000	-	-	-	-	-
10571	71583	2617	193	บางกรวย	5. ใช้ประโยชน์หลายป	-	-	16.00	16.00	45,000	720,000.00		คร่อมแปลง				0%	-	-	-	-	-	720,000	-	-	-	-	-
	รวม				3. อื่นๆ	-	-	66.00	66.00	45,000	2,970,000.00	3	520/1อาคารอยู่อาศัยรวม คร	ตึก	3. อื่นๆ	768.00	25%	7,450	5,721,600	31	2,975,232	2,746,368	5,716,368	1,429,092	-	-	1,429,092	0.30
					2. อยู่อาศัย								520/1อาคารอยู่อาศัยรวม คร	ตึก	2. อยู่อาศัยอื่นๆ	768.00	75%	7,450	5,721,600	31	2,975,232	2,746,368	5,716,368	4,287,276	-	-	4,287,276	0.02
10572	71578	2612	167	บางกรวย	5. ใช้ประโยชน์หลายป	-	-	15.00	15.00	45,000	675,000.00	4	400ตึกแถว	ตึก	3. อื่นๆ	144.00	33.33%	7,300	1,051,200	31	546,624	504,576	1,179,576	393,153	-	-	393,153	0.30
					2. อยู่อาศัย								400ตึกแถว	ตึก	2. อยู่อาศัยอื่นๆ	144.00	66.67%	7,300	1,051,200	31	546,624	504,576	1,179,576	786,423	-	-	786,423	0.02
10573	71579	2613	168	บางกรวย	5. ใช้ประโยชน์หลายป	-	-	15.00	15.00	45,000	675,000.00	5	400ตึกแถว	ตึก	3. อื่นๆ	144.00	33.33%	7,300	1,051,200	31	546,624	504,576	1,179,576	393,153	-	-	393,153	0.30
					2. อยู่อาศัย								400ตึกแถว	ตึก	2. อยู่อาศัยอื่นๆ	144.00	66.67%	7,300	1,051,200	31	546,624	504,576	1,179,576	786,423	-	-	786,423	0.02
10574	71580	2614	169	บางกรวย	3. อื่นๆ	-	-	31.00	31.00	9,000	279,000.00		ถนนสาธารณะ				0%	-	-	-	-	-	279,000	-	-	-	-	-
10575	71756	2832	220	บางกรวย	3. อื่นๆ	-	-	15.30	15.30	18,000	275,400.00		ถนนสาธารณะ				0%	-	-	-	-	-	275,400	-	-	-	-	-
10576	71997	3046	187	บางกรวย	3. อื่นๆ	-	1.0	-	100.00	9,000	900,000.00		ถนนสาธารณะ				0%	-	-	-	-	-	900,000	-	-	-	-	-
10578	74651	6941	130	วัดชลอ	3. อื่นๆ	-	-	60.00	60.00	11,500	690,000.00		ถนนสาธารณะ				0%	-	-	-	-	-	690,000	-	-	-	-	-
10579	1290	305	179	บางกรวย	3. อื่นๆ	-	-	11.00	11.00	22,500	247,500.00		ถนนสาธารณะ				0%	-	-	-	-	-	247,500	-	-	-	-	-
10580	1304	320	155	บางกรวย	3. อื่นๆ	-	-	10.00	10.00	22,500	225,000.00		ถนนสาธารณะ				0%	-	-	-	-	-	225,000	-	-	-	-	-
10581	1307	323	245	บางกรวย	5. ใช้ประโยชน์หลายป	1.0	2.0	67.00	67.00	30,500	20,343,500.00						0%	-	-	-	-	-	20,343,500	-	-	-	-	-
					3. อื่นๆ	-	1.0	65.00	165.00	30,500	5,032,500.00		ให้เช่า บนจ.บึกชี ซูเปอร์เซ็นเตอร์ สาขา พม.บ.				100%	-	-	-	-	-	5,032,500	5,032,500	-	-	5,032,500	0.30
					1. ประกอบเกษตรกรรม	1.0	1.0	2.00	502.00	30,500	15,311,000.00						100%	-	-	-	-	-	15,311,000	15,311,000	50.0	-	-	0.01
10582	1309	326	64	บางกรวย	3. อื่นๆ	-	-	55.00	55.00	11,000	605,000.00		ถนนสาธารณะ				0%	-	-	-	-	-	605,000	-	-	-	-	-
10584	6141	357	96	บางกรวย	3. อื่นๆ	-	-	23.00	23.00	29,000	667,000.00		ถนนสาธารณะ				0%	-	-	-	-	-	667,000	-	-	-	-	-
10585	10768	644	120	บางกรวย	3. อื่นๆ	-	-	31.00	31.00	11,000	341,000.00		ถนนสาธารณะ				0%	-	-	-	-	-	341,000	-	-	-	-	-
10586	10771	647	117	บางกรวย	3. อื่นๆ	-	-	30.00	30.00	11,000	330,000.00		ถนนสาธารณะ				0%	-	-	-	-	-	330,000	-	-	-	-	-
10587	20548	1372	6	บางกรวย	3. อื่นๆ	-	-	3.00	3.00	11,000	33,000.00		ถนนสาธารณะ				0%	-	-	-	-	-	33,000	-	-	-	-	-
10588	20550	1374	8	บางกรวย	3. อื่นๆ	-	-	2.70	2.70	11,000	29,700.00		ถนนสาธารณะ				0%	-	-	-	-	-	29,700	-	-	-	-	-
10589	25781	1690	174	บางกรวย	5. ใช้ประโยชน์หลายป	-	-	21.00	21.00	45,000	945,000.00	7	400ตึกแถว	ตึก	3. อื่นๆ	96.00	50%	7,300	700,800	31	364,416	336,384	1,281,384	640,692	-	-	640,692	0.30
					2. อยู่อาศัย								400ตึกแถว	ตึก	2. อยู่อาศัยอื่นๆ	96.00	50%	7,300	700,800	31	364,416	336,384	1,281,384	640,692	-	-	640,692	0.02
10590	25782	1691	175	บางกรวย	5. ใช้ประโยชน์หลายป	-	-	23.00	23.00	45,000	1,035,000.00	8	400ตึกแถว	ตึก	3. อื่นๆ	96.00	50%	7,300	700,800	31	364,416	336,384	1,371,384	685,692	-	-	685,692	0.30
					2. อยู่อาศัย								400ตึกแถว	ตึก	2. อยู่อาศัยอื่นๆ	96.00	50%	7,300	700,800	31	364,416	336,384	1,371,384	685,692	-	-	685,692	0.02
10591	26831	1736	227	บางกรวย	3. อื่นๆ	-	-	19.00	19.00	11,000	209,000.00		ถนนสาธารณะ				0%	-	-	-	-	-	209,000	-	-	-	-	-
10592	28848	1827	88	บางกรวย	5. ใช้ประโยชน์หลายป	-	-	13.00	13.00	29,000	377,000.00						0%	-	-	-	-	-	377,000	-	-	-	-	-
10593	28849	1828	89	บางกรวย	5. ใช้ประโยชน์หลายป	-	-	10.00	10.00	45,000	450,000.00						0%	-	-	-	-	-	450,000	-	-	-	-	-
	รวม				3. อื่นๆ	-	-	23.0	23.0		827,000.00	9	400ตึกแถว	ตึก	3. อื่นๆ	144.00	50%	7,300	1,051,200	31	546,624	504,576	1,331,576	665,788	-	-	665,788	0.30
					2. อยู่อาศัย								400ตึกแถว	ตึก	2. อยู่อาศัยอื่นๆ	144.00	50%	7,300	1,051,200	31	546,624	504,576	1,331,576	665,788	-	-	665,788	0.02
10594	30105	1959	121	บางกรวย	5. ใช้ประโยชน์หลายป	-	-	44.00	44.00	22,000	968,000.00						0%	-	-	-	-	-	968,000	-	-	-	-	-
10595	30255	2255	154	บางกรวย	5. ใช้ประโยชน์หลายป	-	-	12.00	12.00	45,000	540,000.00						0%	-	-	-	-	-	540,000	-	-	-	-	-
	รวม				3. อื่นๆ	-	-	56.0	56.0		1,508,000.00	10	400ตึกแถว	ตึก	3. อื่นๆ	192.00	50%	7,300	1,401,600	31	728,832	672,768	2,180,768	1,090,384	-	-	1,090,384	0.30
					2. อยู่อาศัย								400ตึกแถว	ตึก	2. อยู่อาศัยอื่นๆ	192.00	50%	7,300	1,401,600	31	728,832	672,768	2,180,768	1,090,384	-	-	1,090,384	0.02
10596	32696	2535	246	บางกรวย	3. อื่นๆ	-	1.0	25.00	125.00	16,000	2,000,000.00		ถนนส่วนบุคคล				100%	-	-	-	-	-	2,000,000	2,000,000	-	-	2,000,000	0.30
10597	32892	2664	44	บางกรวย	3. อื่นๆ	-	-	34.30	34.30	11,000	377,300.00		ถนนสาธารณะ				0%	-	-	-	-	-	377,300	-	-	-	-	-

แบบบัญชีราคาประเมินทุนทรัพย์ของที่ดินและสิ่งปลูกสร้าง พ.ศ.2565

เทศบาลเมืองบางกรวย

ราคาประเมินทุนทรัพย์ของที่ดิน										ราคาประเมินทุนทรัพย์ของสิ่งปลูกสร้าง										รวมราคาประเมินของที่ดินและสิ่งปลูกสร้าง (บาท)	ราคาประเมินของที่ดินและสิ่งปลูกสร้างตามสัดส่วนการใช้ประโยชน์ (บาท)	หักมูลค่าฐานภาษีที่ได้รับยกเว้น (ล้านบาท)	คงเหลือราคาประเมินทุนทรัพย์ที่ต้องเสียภาษี (บาท)	อัตราภาษี (ร้อยละ)							
ที่	ประเภทที่ดิน	หน้าสำรวจ	เลขที่	สถานที่ตั้ง	ลักษณะการทำประโยชน์	จำนวนเนื้อที่ดิน			จำนวนเป็น ตร.ว.	ราคาประเมินต่อ ตร.ว. (บาท)	รวมราคาประเมินที่ดิน (บาท)	ที่	ประเภทของสิ่งปลูกสร้าง	ลักษณะสิ่งปลูกสร้าง	ลักษณะการทำประโยชน์	ขนาดพื้นที่สิ่งปลูกสร้าง (ตร.ม.)	คิดเป็นสัดส่วนตามการใช้ประโยชน์ (ร้อยละ)	ราคาประเมินต่อ ตร.ม. (บาท)	รวมราคาสิ่งปลูกสร้าง (บาท)						ค่าเสื่อม						
						ไร่	งาน	ตร.ว.												อายุโรงเรือน (ปี)	คิดเป็นค่าเสื่อม (บาท)	ราคาประเมินหลังหักค่าเสื่อม (บาท)									
10598	33323	2678	33	บางกรวย	3. อื่นๆ	-	-	33.00	33.00	11,000	363,000.00		ถนนสาธารณะ				0%	-	-	-	-	-	363,000	-	-	-	-	-			
10599	33680	2717	65	บางกรวย	5. ใช้ประโยชน์หลายประเภท	-	-	18.00	18.00	22,000	396,000.00	11	100บ้านเดี่ยว	ตึก	3. อื่นๆ	96.00	50%	6,750	648,000	31	336,960	311,040	707,040	353,520	-	-	353,520	0.30			
					2.อยู่อาศัย	-	-	-	-	-	-		100บ้านเดี่ยว	ตึก	2. อยู่อาศัยอื่นๆ	96.00	50%	6,750	648,000	31	336,960	311,040	707,040	353,520	-	-	353,520	0.02			
10583	6071	324	240	บางกรวย	2. อยู่อาศัย	7.0	-	65.00	2,865.00	16,000	45,840,000.00	6	100บ้านเดี่ยว	ตึก	2. อยู่อาศัยอื่นๆ	1,520.00	100%	6,750	10,260,000	21	3,283,200	6,976,800	52,816,800	52,816,800	-	-	52,816,800	0.02			
10581	1307	323	245	บางกรวย	3. อื่นๆ			11.3/25.64		๑.๖๖๘๘๑ ตึก 1 ชั้น 10*12 ม. ๑.๗10๐๕ ตึก 4 ชั้น 10*12 ม. ๑.๖๙๔๔๗ ตึก 1 ชั้น 18*6 ม. ๑.๗1๕๗๙ ตึก 3 ชั้น 4*12 ม. ๑.๒๘๘๔๘ ตึก 2 ชั้น 8*9 ม. ๑.๖๐๗๑๑ ตึก 2 ชั้น 38*2๐ ม. ๑.๒๕๗๘๑ ตึก 2 ชั้น 4*12 ม. ๑.๒๕๗๘๒ ตึก 2 ชั้น 4*12 ม. ๑.๓1๐๐๕ ตึก 2 ชั้น 8*12 ม. ๑.๓๓๖๘๐ ตึก 2 ชั้น 4*12 ม.			๕๑๑/๒๕๖๔	นายรัตนชัย นิธิ																	
10675	35401	3549	185	บางกรวย	5. ใช้ประโยชน์หลายประเภท	-	2.0	4.00	204.00	50,000	10,200,000.00	1					0%	-	-	-	-	-	10,200,000	-	-	-	-	-			
					2.อยู่อาศัย	-	1.0	4.00	104.00	50,000	5,200,000.00	1	100บ้านเดี่ยว	ตึก	2. อยู่อาศัย	153.00	100%	6,750	1,032,750	31	537,030	495,720	5,695,720	5,695,720	50.0	-	-	0.02			
					3. อื่นๆ	-	1.0	-	100.00	50,000	5,000,000.00	2	511/๒๕๖๔อาคารพาณิชย์กรรม ประ	ตึก	3. อื่นๆ	210.00	100%	7,550	1,585,500	5	79,275	1,506,225	6,506,225	6,506,225	-	-	6,506,225	0.30			
					- ตึก 2 ชั้น ขนาด 9x8.5 ม., ตึกโลตัส 1 ชั้น ขนาด 10.50x20 ม.																										
10718	24067	5754	1420	บางกรวย	2. อยู่อาศัย	-	-	4.00	4.00	6,500	26,000.00	-	คร่อมแปลง		2. อยู่อาศัยอื่นๆ		100%	-	-	-	-	-	26,000	26,000	-	-	26,000	0.02			
10719	68337	12548	997	บางกรวย	2. อยู่อาศัย	-	-	96.00	96.00	6,500	624,000.00	1	520/1อาคารอยู่อาศัยรวม คร	ตึก	2. อยู่อาศัยอื่นๆ	40.00	100%	7,450	298,000	13	47,680	250,320	874,320	874,320	-	-	874,320	0.02			
10720	81592	13197	1534	บางกรวย	2. อยู่อาศัย	-	1.0	-	100.00	10,000	1,000,000.00	-	คร่อมแปลง		2. อยู่อาศัยอื่นๆ		100%	-	-	-	-	-	1,000,000	1,000,000	-	-	1,000,000	0.02			
					62/5 ไร่เศษตึก 1 ชั้น ขนาด 4*10 ม.																										
10796	73596	5436	252	วัดชลอ	5. ใช้ประโยชน์หลายประเภท	-	-	45.00	45.00	22,000	990,000.00	1	200บ้านแถว (ทาวนเฮาส์)	ตึก	3. อื่นๆ	192.00	50%	6,950	1,334,400	32	720,576	613,824	1,603,824	801,912	-	-	801,912	0.30			
					2.อยู่อาศัย	-	-	-	-	-	-		200บ้านแถว (ทาวนเฮาส์)	ตึก	2. อยู่อาศัย	192.00	50%	6,950	1,334,400	32	720,576	613,824	1,603,824	801,912	50.0	-	-	0.02			
10797	73605	5445	304	วัดชลอ	2. อยู่อาศัยอื่นๆ	-	-	16.00	16.00	22,000	352,000.00	1	200บ้านแถว (ทาวนเฮาส์)	ตึก	2. อยู่อาศัยอื่นๆ	96.00	100%	6,950	667,200	32	360,288	306,912	658,912	658,912	-	-	658,912	0.02			
					- 114/180-181 ตึก 2 ชั้น ขนาด 8x12 ม. / 114/188 ตึก 2 ชั้น 4x12 ม.																										
10852	28850	1829	90	บางกรวย	3. อื่นๆ	-	-	14.00	14.00	45,000	630,000.00	1	400ตึกแถว	ตึก	3. อื่นๆ	96.00	100%	7,300	700,800	34	406,464	294,336	924,336	924,336	-	-	924,336	0.30			
					- คลินิกรักษา ตึก 2 ชั้น ขนาด 4x12 ม.																										
10870	70928	1918	39	บางกรวย	2. อยู่อาศัย	-	-	18.00	18.00	18,000	324,000.00	1	200บ้านแถว (ทาวนเฮาส์)	ตึก	2. อยู่อาศัยอื่นๆ	96.00	100%	6,950	667,200	31	346,944	320,256	644,256	644,256	-	-	644,256	0.02			
					- ตึก 2 ชั้น ขนาด 4x12 ม.																										
10905	16972	1207	351	วัดชลอ	2. อยู่อาศัย	-	-	19.10	19.10	25,000	477,500.00	1	200บ้านแถว (ทาวนเฮาส์)	ตึก	2. อยู่อาศัยอื่นๆ	144.00	100%	6,950	1,000,800	16	220,176	780,624	1,258,124	1,258,124	-	-	1,258,124	0.02			
					- ตึก 3 ชั้น ขนาด 4x12 ม.																										
10911	39997	3297	296	วัดชลอ	2. อยู่อาศัย	-	1.0	48.20	148.20	25,000	3,705,000.00	1	100บ้านเดี่ยว	ตึก	2. อยู่อาศัย	576.00	100%	6,750	3,888,000	31	2,021,760	1,866,240	5,571,240	5,571,240	50.0	-	-	0.02			
10912	33800	2767	129	บางกรวย	2. อยู่อาศัยอื่นๆ	-	-	17.00	17.00	35,000	595,000.00	1	400ตึกแถว	ตึก	2. อยู่อาศัยอื่นๆ	144.00	100%	7,300	1,051,200	31	546,624	504,576	1,099,576	1,099,576	-	-	1,099,576	0.02			
					- 35/39 ม.8 ตึก 3 ชั้น ขนาด 16x12 ม. / 63/17 ม.6 ขนาด 4x12 ม.																										
10913	68423	12634	237	บางกรวย	5. ใช้ประโยชน์หลายประเภท	-	-	28.00	28.00	32,000	896,000.00	1	400ตึกแถว	ตึก	3. อื่นๆ	198.00	33.33%	7,300	1,445,400	31	751,608	693,792	1,589,792	529,878	-	-	529,878	0.30			
					2.อยู่อาศัย	-	-	-	-	-	-		400ตึกแถว	ตึก	2. อยู่อาศัยอื่นๆ	198.00	66.67%	7,300	1,445,400	31	751,608	693,792	1,589,792	1,059,914	-	-	1,059,914	0.02			
10914	68675	12886	271	บางกรวย	2. อยู่อาศัย	-	-	24.00	24.00	18,000	432,000.00	1	200บ้านแถว (ทาวนเฮาส์)	ตึก	2. อยู่อาศัย	96.00	100%	6,950	667,200	31	346,944	320,256	752,256	752,256	50.0	-	-	0.02			
					- 45/59 ตึก 3 ชั้น ขนาด 5.5x12 ม. /- 160/348 ตึก 2 ชั้น ขนาด 4x12 ม.																										
10927	67879	12090	1186	บางกรวย	2. อยู่อาศัยอื่นๆ	-	-	63.00	63.00	6,500	409,500.00	1	520/1อาคารอยู่อาศัยรวม คร	ตึก	2. อยู่อาศัยอื่นๆ	96.00	100%	7,450	715,200	29	343,296	371,904	781,404	781,404	-	-	781,404	0.02			

แบบบัญชีราคาประเมินทุนทรัพย์ของที่ดินและสิ่งปลูกสร้าง พ.ศ.2565

เทศบาลเมืองบางกรวย

ราคาประเมินทุนทรัพย์ของที่ดิน										ราคาประเมินทุนทรัพย์ของสิ่งปลูกสร้าง										รวมราคาประเมินของที่ดินและสิ่งปลูกสร้าง (บาท)	ราคาประเมินของที่ดินและสิ่งปลูกสร้างตามสัดส่วนการใช้ประโยชน์ (บาท)	หักมูลค่าฐานภาษีที่ได้รับยกเว้น (ล้านบาท)	คงเหลือราคาประเมินทุนทรัพย์ที่ต้องเสียภาษี (บาท)	อัตราภาษี (ร้อยละ)				
ที่	ประเภทที่ดิน	หน้าสำรวจ	เลขที่	สถานที่ตั้ง	ลักษณะการทำประโยชน์	จำนวนเนื้อที่ดิน			คำนวณเป็น ตร.ว.	ราคาประเมินต่อ ตร.ว. (บาท)	รวมราคาประเมินที่ดิน (บาท)	ที่	ประเภทของสิ่งปลูกสร้าง	ลักษณะสิ่งปลูกสร้าง	ลักษณะการทำประโยชน์	ขนาดพื้นที่สิ่งปลูกสร้าง (ตร.ม.)	คิดเป็นสัดส่วนตามการใช้ประโยชน์ (ร้อยละ)	ราคาประเมินต่อ ตร.ม. (บาท)	รวมราคาสิ่งปลูกสร้าง (บาท)						ค่าเสื่อม		ราคาประเมินสิ่งปลูกสร้างหลังหักค่าเสื่อม (บาท)	
						ไร่	งาน	ตร.ว.							อายุโรงเรือน (ปี)	คิดเป็นค่าเสื่อม (บาท)												
					2.อยู่อาศัยอื่นๆ							2	520/1อาคารอยู่อาศัยรวม คร	ตึก	2.อยู่อาศัยอื่นๆ	144.00	100%	7,450	1,072,800	29	514,944	557,856	557,856	557,856	-	557,856	0.02	
					2.อยู่อาศัยอื่นๆ							3	100บ้านเดี่ยว	ตึก	2.อยู่อาศัยอื่นๆ	60.00	100%	6,750	405,000	29	194,400	210,600	210,600	210,600	-	210,600	0.02	
					- 124/11 ตึก 2 ชั้น ขนาด 6x8 ม. / 124/12 ตึก 2 ชั้น ขนาด 12x6ม.																							
10937	87244	10651	36	วัดชลอ	5.ใช้ประโยชน์หลายป	-	2.0	11.00	211.00	8,750	1,846,250.00	1					0%	-	-	-	-	-	1,846,250	-	-	-	-	
					2.อยู่อาศัย	-	1.0	53.50	153.50	8,750	1,343,125.00				2.อยู่อาศัย			100%	-	-	-	-	-	1,343,125	1,343,125	50.0	-	0.02
					3.อื่นๆ	-	-	57.50	57.50	8,750	503,125.00		100บ้านเดี่ยว	ไม้	3.อื่นๆ	230.00	10.87%	6,750	1,552,500	41	1,443,825	108,675	611,800	66,503	-	66,503	0.30	
					2.อยู่อาศัย	-	-	-	-	-	-		100บ้านเดี่ยว	ไม้	2.อยู่อาศัย	230.00	89.13%	6,750	1,552,500	41	1,443,825	108,675	611,800	545,297	50.0	-	0.02	
					60/3 ไม้ 1 ชั้น ขนาด 10*23 ม. ใช้ประกอบกร 5*5 ม.																							
11022	2811	524	226	บางโอ	4.ว่างเปล่า	1.0	3.0	69.00	769.00	8,000	6,152,000.00	1			4.ว่างเปล่า			-	-	-	-	-	6,152,000	6,152,000	-	6,152,000	0.30	
11023	2835	548	125	บางโอ	2.อยู่อาศัย	-	1.0	78.00	178.00	10,000	1,780,000.00	1	100บ้านเดี่ยว	ไม้	2.อยู่อาศัย	81.00	100%	6,750	546,750	31	508,478	38,273	1,818,273	1,818,273	50.0	-	0.02	
					- 30 ม.8 ไม้ 1 ชั้น ขนาด 9x9 ม.																							
11024	65834	10045	1283	บางกรวย	2.อยู่อาศัยอื่นๆ	-	-	54.00	54.00	18,000	972,000.00	1	520/1อาคารอยู่อาศัยรวม คร	ตึก	2.อยู่อาศัยอื่นๆ	432.00	100%	7,450	3,218,400	4	128,736	3,089,664	4,061,664	4,061,664	-	4,061,664	0.02	
					- ตึก 3 ชั้น ขนาด 12x12 ม.																							
11026	74339	6598	96	วัดชลอ	2.อยู่อาศัย	-	-	91.00	91.00	45,000	4,095,000.00	1	100บ้านเดี่ยว	ตึก	2.อยู่อาศัย	300.00	100%	6,750	2,025,000	11	243,000	1,782,000	5,877,000	5,877,000	50.0	-	0.02	
11027	8429	517	304	บางกรวย	5.ใช้ประโยชน์หลายป	-	-	22.00	22.00	45,000	990,000.00	2	400ตึกแถว	ตึก	3.อื่นๆ	144.00	33.33%	7,300	1,051,200	46	798,912	252,288	1,242,288	414,055	-	414,055	0.30	
					2.อยู่อาศัยอื่นๆ	-	-	-	-	-	-		400ตึกแถว	ตึก	2.อยู่อาศัยอื่นๆ	144.00	66.67%	7,300	1,051,200	46	798,912	252,288	1,242,288	828,233	-	828,233	0.02	
					- 58/15 ตึก 3 ชั้น ขนาด 4x12 ม. / 82 ม.1 ตึก 2 ชั้น ขนาด 10x12 ม.																							
11034	14035	5546	448	บางกรวย	5.ใช้ประโยชน์หลายป	-	-	55.00	55.00	25,000	1,375,000.00	1	100บ้านเดี่ยว	ตึก	3.อื่นๆ	168.00	50%	6,750	1,134,000	31	589,680	544,320	1,919,320	959,660	-	959,660	0.30	
					2.อยู่อาศัย	-	-	-	-	-	-		100บ้านเดี่ยว	ตึก	2.อยู่อาศัย	168.00	50%	6,750	1,134,000	31	589,680	544,320	1,919,320	959,660	50.0	-	0.02	
					- ตึก 2 ชั้น ขนาด 7x12 ม.																							
11053	73630	5	29	บางกรวย	5.ใช้ประโยชน์หลายป	-	-	16.60	16.60	22,000	365,200.00	1	200บ้านแถว (ทาว์นเฮาส์)	ตึก	3.อื่นๆ	96.00	50%	6,950	667,200	32	360,288	306,912	672,112	336,056	-	336,056	0.30	
					2.อยู่อาศัย	-	-	-	-	-	-		200บ้านแถว (ทาว์นเฮาส์)	ตึก	2.อยู่อาศัย	96.00	50%	6,950	667,200	32	360,288	306,912	672,112	336,056	50.0	-	0.02	
					- ตึก 2 ชั้น ขนาด 4x12 ม.																							
11062	66671	10882	256	บางกรวย	2.อยู่อาศัยอื่นๆ	-	-	45.00	45.00	6,500	292,500.00	1	520/1อาคารอยู่อาศัยรวม คร	ตึก	2.อยู่อาศัยอื่นๆ	168.00	100%	7,450	1,251,600	18	325,416	926,184	1,218,684	1,218,684	-	1,218,684	0.02	
11063	66672	10883	255	บางกรวย	2.อยู่อาศัยอื่นๆ	-	-	38.00	38.00	6,500	247,000.00		คร่อมแปลง		2.อยู่อาศัยอื่นๆ			100%	-	-	-	-	-	247,000	247,000	-	247,000	0.02
11064	66887	11098	514	บางกรวย	2.อยู่อาศัย	-	-	55.00	55.00	18,000	990,000.00	1	100บ้านเดี่ยว	ตึก	2.อยู่อาศัย	282.00	100%	6,750	1,903,500	26	799,470	1,104,030	2,094,030	2,094,030	50.0	-	0.02	
					- 5/52 ตึก 2 ชั้น ขนาด 9.4x15 ม. / 5/182 ตึก 2 ชั้น ขนาด 6x14 ม.																							
11065	67320	11531	527	บางกรวย	5.ใช้ประโยชน์หลายป	-	-	17.00	17.00	50,000	850,000.00	1	400ตึกแถว	ตึก	3.อื่นๆ	144.00	33.33%	7,300	1,051,200	31	546,624	504,576	1,354,576	451,480	-	451,480	0.30	
					2.อยู่อาศัย	-	-	-	-	-	-		400ตึกแถว	ตึก	2.อยู่อาศัย	144.00	66.67%	7,300	1,051,200	31	546,624	504,576	1,354,576	903,096	50.0	-	0.02	
					40/8 ม.1 ตึก 3 ชั้น ขนาด 4*12 ม.																							
11092	10672	5124	379	บางกรวย	3.อื่นๆ	-	-	16.00	16.00	18,000	288,000.00	1	400ตึกแถว	ตึก	3.อื่นๆ	144.00	100%	7,300	1,051,200	25	420,480	630,720	918,720	918,720	-	918,720	0.30	
11093	10673	5125	380	บางกรวย	2.อยู่อาศัย	-	-	16.00	16.00	18,000	288,000.00	2	400ตึกแถว	ตึก	2.อยู่อาศัย	144.00	100%	7,300	1,051,200	25	420,480	630,720	918,720	918,720	50.0	-	0.02	
					- ตึก 3 ชั้น ขนาด 4x12 ม.																							
11096	9817	1005	528	วัดชลอ	5.ใช้ประโยชน์หลายป	-	-	22.00	22.00	45,000	990,000.00	1	400ตึกแถว	ตึก	3.อื่นๆ	192.00	25%	7,300	1,401,600	32	756,864	644,736	1,634,736	408,684	-	408,684	0.30	
					2.อยู่อาศัย	-	-	-	-	-	-		400ตึกแถว	ตึก	2.อยู่อาศัยอื่นๆ	192.00	75%	7,300	1,401,600	32	756,864	644,736	1,634,736	1,226,052	-	1,226,052	0.02	
11097	9818	1006	529	วัดชลอ	5.ใช้ประโยชน์หลายป	-	-	22.00	22.00	45,000	990,000.00	1	400ตึกแถว	ตึก	3.อื่นๆ	192.00	25%	7,300	1,401,600	32	756,864	644,736	1,634,736	408,684	-	408,684	0.30	
					2.อยู่อาศัย	-	-	-	-	-	-		400ตึกแถว	ตึก	2.อยู่อาศัยอื่นๆ	192.00	75%	7,300	1,401,600	32	756,864	644,736	1,634,736	1,226,052	-	1,226,052	0.02	
11098	1188	203	53	บางกรวย	4.ว่างเปล่า	-	3.0	70.00	370.00	6,500	2,405,000.00	1			4.ว่างเปล่า			100%	-	-	-	-	2,405,000	2,405,000	-	2,405,000	0.30	

แบบบัญชีราคาประเมินทุนทรัพย์ของที่ดินและสิ่งปลูกสร้าง พ.ศ.2565

เทศบาลเมืองบางกรวย

ราคาประเมินทุนทรัพย์ของที่ดิน											ราคาประเมินทุนทรัพย์ของสิ่งปลูกสร้าง											รวมราคาประเมินของที่ดินและสิ่งปลูกสร้าง (บาท)	ราคาประเมินของที่ดินและสิ่งปลูกสร้างตามสัดส่วนการใช้ประโยชน์ (บาท)	หักมูลค่าฐานภาษีที่ได้รับยกเว้น (ล้านบาท)	คงเหลือราคาประเมินทุนทรัพย์ที่ต้องเสียภาษี (บาท)	อัตราภาษี (ร้อยละ)	
ที่	ประเภทที่ดิน	หน้าสำรวจ	เลขที่	สถานที่ตั้ง	ลักษณะการทำประโยชน์	จำนวนเนื้อที่ดิน			จำนวนเป็น ตร.ว.	ราคาประเมินต่อ ตร.ว. (บาท)	รวมราคาประเมินที่ดิน (บาท)	ที่	ประเภทของสิ่งปลูกสร้าง	ลักษณะสิ่งปลูกสร้าง	ลักษณะการทำประโยชน์	ขนาดพื้นที่สิ่งปลูกสร้าง (ตร.ม.)	คิดเป็นสัดส่วนตามการใช้ประโยชน์ (ร้อยละ)	ราคาประเมินต่อ ตร.ม. (บาท)	รวมราคาสิ่งปลูกสร้าง (บาท)	ค่าเสื่อม							ราคาประเมินสิ่งปลูกสร้างหลังหักค่าเสื่อม (บาท)
						ไร่	งาน	ตร.ว.												อายุโรงเรือน (ปี)	คิดเป็นค่าเสื่อม (บาท)						
11099	34049	2938	54	บางกรวย	4. ว่างเปล่า	-	1.0	-	100.00	4,500	450,000.00	1			4. ว่างเปล่า	100%	-	-	-	-	-	-	450,000	450,000	-	450,000	0.30
					- ตึก 4 ชั้น ขนาด 4x12 ม.																						
11104	66233	10444	297	บางกรวย	5. ใช้ประโยชน์หลายป	-	-	15.00	15.00	32,000	480,000.00	1	400ตึกแถว	ตึก	3. อื่นๆ	144.00	33.33%	7,300	1,051,200	31	546,624	504,576	984,576	328,159	-	328,159	0.30
					2. อยู่อาศัย								400ตึกแถว	ตึก	2. อยู่อาศัยอื่นๆ	144.00	66.67%	7,300	1,051,200	31	546,624	504,576	984,576	656,417	-	656,417	0.02
11105	66234	10445	298	บางกรวย	5. ใช้ประโยชน์หลายป	-	-	15.00	15.00	32,000	480,000.00	2	400ตึกแถว	ตึก	3. อื่นๆ	144.00	33.33%	7,300	1,051,200	31	546,624	504,576	984,576	328,159	-	328,159	0.30
					2. อยู่อาศัย								400ตึกแถว	ตึก	2. อยู่อาศัยอื่นๆ	144.00	66.67%	7,300	1,051,200	31	546,624	504,576	984,576	656,417	-	656,417	0.02
					- ตึก 3 ชั้น ขนาด 4x12 ม.																						
11114	35916	2422	202	วัดชลอ	5. ใช้ประโยชน์หลายป	-	-	15.70	15.70	28,000	439,600.00	1	400ตึกแถว	ตึก	3. อื่นๆ	144.00	33.33%	7,300	1,051,200	33	588,672	462,528	902,128	300,679	-	300,679	0.30
					2. อยู่อาศัย								400ตึกแถว	ตึก	2. อยู่อาศัย	144.00	66.67%	7,300	1,051,200	33	588,672	462,528	902,128	601,449	50.0	-	0.02
					- ตึก 3 ชั้น ขนาด 4x12 ม.																						
11167	65528	9739	54	บางกรวย	5. ใช้ประโยชน์หลายป	-	-	13.00	13.00	90,000	1,170,000.00	1	400ตึกแถว	ตึก	3. อื่นๆ	144.00	33.33%	7,300	1,051,200	46	798,912	252,288	1,422,288	474,049	-	474,049	0.30
					2. อยู่อาศัย								400ตึกแถว	ตึก	2. อยู่อาศัยอื่นๆ	144.00	66.67%	7,300	1,051,200	46	798,912	252,288	1,422,288	948,239	-	948,239	0.02
					- ตึก 3 ชั้น ขนาด 4x12 ม.																						
11200	71268	2299	726	บางกรวย	2. อยู่อาศัย	-	-	36.00	36.00	18,000	648,000.00	1	200บ้านแถว (ทาวนเฮาส์)	ตึก	2. อยู่อาศัย	96.00	100%	6,950	667,200	31	346,944	320,256	968,256	968,256	50.0	-	0.02
11201	71270	2301	711	บางกรวย	2. อยู่อาศัย	-	-	37.00	37.00	18,000	666,000.00	1	200บ้านแถว (ทาวนเฮาส์)	ตึก	2. อยู่อาศัยอื่นๆ	96.00	100%	6,950	667,200	31	346,944	320,256	986,256	986,256	-	986,256	0.02
11202	71489	2532	755	บางกรวย	2. อยู่อาศัย	-	-	7.00	7.00	18,000	126,000.00	1			2. อยู่อาศัยอื่นๆ		100%	-	-		-	-	126,000	126,000	-	126,000	0.02
11203	71566	2570	754	บางกรวย	2. อยู่อาศัย	-	-	8.50	8.50	18,000	153,000.00	1			2. อยู่อาศัยอื่นๆ		100%	-	-		-	-	153,000	153,000	-	153,000	0.02
11204	71637	2663	700	บางกรวย	2. อยู่อาศัย	-	-	18.50	18.50	18,000	333,000.00	1	200บ้านแถว (ทาวนเฮาส์)	ตึก	2. อยู่อาศัยอื่นๆ	96.00	100%	6,950	667,200	31	346,944	320,256	653,256	653,256	-	653,256	0.02
11205	71683	2755	991	บางกรวย	2. อยู่อาศัย	-	-	1.00	1.00	18,000	18,000.00	1	200บ้านแถว (ทาวนเฮาส์)	ตึก	2. อยู่อาศัยอื่นๆ	96.00	100%	6,950	667,200	31	346,944	320,256	338,256	338,256	-	338,256	0.02
11206	71684	2756	993	บางกรวย	2. อยู่อาศัย	-	-	4.00	4.00	18,000	72,000.00	1			2. อยู่อาศัยอื่นๆ		100%	-	-		-	-	72,000	72,000	-	72,000	0.02
11207	71685	2757	752	บางกรวย	2. อยู่อาศัย	-	-	2.50	2.50	18,000	45,000.00	1			2. อยู่อาศัยอื่นๆ		100%	-	-		-	-	45,000	45,000	-	45,000	0.02
					- 155/110-111, 155/66, 155/138 ตึก 2 ชั้น ขนาด 4*12 ม.																						
11211	65582	9793	258	บางกรวย	3. อื่นๆ	-	-	18.00	18.00	50,000	900,000.00	1	300ห้องแถว	ไม้	3. อื่นๆ	28.50	100%	6,550	186,675	31	173,608	13,067	913,067	913,067	-	913,067	0.30
					3. อื่นๆ							2	300ห้องแถว	ไม้	3. อื่นๆ	28.50	100%	6,550	186,675	31	173,608	13,067	13,067	13,067	-	13,067	0.30
11212	35284	3160	114	บางกรวย	2. อยู่อาศัย	-	-	17.00	17.00	28,000	476,000.00	1	200บ้านแถว (ทาวนเฮาส์)	ตึก	2. อยู่อาศัย	96.00	100%	6,950	667,200	31	346,944	320,256	796,256	796,256	50.0	-	0.02
					- 38/106-107 ม.1 ไม้ 1 ชั้น ขนาด 3x9.5 ม., 62/320 ม.5 ตึก 2 ชั้น ขนาด 4x12 ม.																						
11238	85046	10234	217	วัดชลอ	5. ใช้ประโยชน์หลายป	-	-	34.00	34.00	35,000	1,190,000.00	1	400ตึกแถว	ตึก	3. อื่นๆ	288.00	33.33%	7,300	2,102,400	31	1,093,248	1,009,152	2,199,152	732,977	-	732,977	0.30
					2. อยู่อาศัย								400ตึกแถว	ตึก	2. อยู่อาศัยอื่นๆ	288.00	66.67%	7,300	2,102,400	31	1,093,248	1,009,152	2,199,152	1,466,175	-	1,466,175	0.02
11239	85110	10298	213	วัดชลอ	5. ใช้ประโยชน์หลายป	-	-	9.00	9.00	28,000	252,000.00				3. อื่นๆ	288.00	33.33%	-	-	31	-	-	252,000	83,992	-	83,992	0.30
					2. อยู่อาศัย										2. อยู่อาศัยอื่นๆ	288.00	66.67%	-	-	31	-	-	252,000	168,008	-	168,008	0.02
					11/51-52 ม.3 ตึก 3 ชั้น ขนาด 4*12 ม. (เป็ยบ้านบางกรวย)											100%											
11306	67319	11530	526	บางกรวย	2. อยู่อาศัยอื่นๆ	-	-	27.00	27.00	20,000	540,000.00	1	200บ้านแถว (ทาวนเฮาส์)	ตึก	2. อยู่อาศัยอื่นๆ	96.00	100%	6,950	667,200	31	346,944	320,256	860,256	860,256	-	860,256	0.02
11307	34245	3006	357	บางกรวย	3. อื่นๆ	-	-	22.00	22.00	50,000	1,100,000.00	2	400ตึกแถว	ตึก	3. อื่นๆ	144.00	100%	7,300	1,051,200	32	567,648	483,552	1,583,552	1,583,552	-	1,583,552	0.30
11308	34246	3007	356	บางกรวย	3. อื่นๆ	-	-	21.00	21.00	50,000	1,050,000.00	3	400ตึกแถว	ตึก	3. อื่นๆ	144.00	100%	7,300	1,051,200	32	567,648	483,552	1,533,552	1,533,552	-	1,533,552	0.30
					- เลขที่ 63/13-14 ตึก 4x12 ม., ตึก 2 ชั้น 4x12 ม.																						
11339	1848	3470	241	บางกรวย	2. อยู่อาศัยอื่นๆ	-	-	63.00	63.00	22,000	1,386,000.00	1	100บ้านเดี่ยว	ตึก	2. อยู่อาศัยอื่นๆ	280.00	100%	6,750	1,890,000	31	982,800	907,200	2,293,200	2,293,200	-	2,293,200	0.02
11340	74568	6827	270	วัดชลอ	5. ใช้ประโยชน์หลายป	-	-	18.00	18.00	45,000	810,000.00	2	400ตึกแถว	ตึก	3. อื่นๆ	144.00	33.33%	7,300	1,051,200	26	441,504	609,696	1,419,696	473,185	-	473,185	0.30
	74568				2. อยู่อาศัย								400ตึกแถว	ตึก	2. อยู่อาศัย	144.00	66.67%	7,300	1,051,200	26	441,504	609,696	1,419,696	946,511	50.0	-	0.02

แบบบัญชีราคาประเมินทุนทรัพย์ของที่ดินและสิ่งปลูกสร้าง พ.ศ.2565

เทศบาลเมืองบางกรวย

ราคาประเมินทุนทรัพย์ของที่ดิน											ราคาประเมินทุนทรัพย์ของสิ่งปลูกสร้าง							รวมราคาประเมินของที่ดินและสิ่งปลูกสร้าง (บาท)	ราคาประเมินของที่ดินและสิ่งปลูกสร้างตามสัดส่วนการใช้ประโยชน์ (บาท)	หักมูลค่าฐานภาษีที่ได้รับยกเว้น (ล้านบาท)	คงเหลือราคาประเมินทุนทรัพย์ที่ต้องเสียภาษี (บาท)	อัตราภาษี (ร้อยละ)								
ที่	ประเภทที่ดิน	หน้าสำรวจ	เลขที่	สถานที่ตั้ง	ลักษณะการทำประโยชน์	จำนวนเนื้อที่ดิน			จำนวนเป็น ตร.ว.	ราคาประเมินต่อ ตร.ว. (บาท)	รวมราคาประเมินที่ดิน (บาท)	ที่	ประเภทของสิ่งปลูกสร้าง	ลักษณะสิ่งปลูกสร้าง	ลักษณะการทำประโยชน์	ขนาดพื้นที่สิ่งปลูกสร้าง (ตร.ม.)	คิดเป็นสัดส่วนตามการใช้ประโยชน์ (ร้อยละ)						ราคาประเมินต่อ ตร.ม. (บาท)	รวมราคาสิ่งปลูกสร้าง (บาท)	ค่าเสื่อม	อายุโรงเรือน (ปี)	คิดเป็นค่าเสื่อม (บาท)	ราคาประเมินหลังหักค่าเสื่อม (บาท)		
11583	46733	6988	565	บางกรวย	3. อื่นๆ	-	-	21.20	21.20	6,500	137,800.00	1	ใช้เก็บของ		3. อื่นๆ		100%	-	-					137,800	137,800	-	137,800	0.30		
11584	66934	11145	557	บางกรวย	2. อยู่อาศัยอื่นๆ	-	-	23.00	23.00	6,500	149,500.00	1	100บ้านเดี่ยว	ตึก	2. อยู่อาศัยอื่นๆ	96.00	100%	6,750	648,000	31	336,960	311,040	460,540	460,540	-	460,540	0.02			
11585	66935	11146	555	บางกรวย	2. อยู่อาศัยอื่นๆ	-	-	42.00	42.00	6,500	273,000.00	1	520/1อาคารอยู่อาศัยรวม คร	ตึก	2. อยู่อาศัยอื่นๆ	189.00	100%	7,450	1,408,050	31	732,186	675,864	948,864	948,864	-	948,864	0.02			
11586	66938	11149	545	บางกรวย	2. อยู่อาศัยอื่นๆ	-	-	39.00	39.00	32,000	1,248,000.00	1	100บ้านเดี่ยว	ตึก	2. อยู่อาศัยอื่นๆ	195.00	100%	6,750	1,316,250	31	684,450	631,800	1,879,800	1,879,800	-	1,879,800	0.02			
11587	66956	11167	245	บางกรวย	2. อยู่อาศัยอื่นๆ	-	-	52.00	52.00	18,000	936,000.00	1	100บ้านเดี่ยว	ตึก	2. อยู่อาศัยอื่นๆ	120.00	100%	6,750	810,000	31	421,200	388,800	1,324,800	1,324,800	-	1,324,800	0.02			
						- เลขที่ 77 ตึก 2 ชั้น ขนาด 6x8 ม. / เลขที่ 71/7 ตึก 2 ชั้น ขนาด 9x10.5 ม. / เลขที่ 7/23 ม.4 ตึก 2 ชั้น ขนาด 7.5x8 ม.																								
11588	1032	43	651	บางกรวย	4. วางเปล่า	4.0	-	-	1,600.00	4,500	7,200,000.00	1			4. วางเปล่า		100%	-	-					7,200,000	7,200,000	-	7,200,000	0.30		
11639	10917	769	1	วัดชลอ	5. ใช้ประโยชน์หลาย	-	3.0	50.00	350.00	26,000	9,100,000.00	1					0%	-	-					9,100,000	-	-	-	-		
					2. อยู่อาศัย	-	2.0	-	200.00	26,000	5,200,000.00	1	100บ้านเดี่ยว	ตึก	2. อยู่อาศัย	216.00	100%	6,750	1,458,000	31	758,160	699,840	5,899,840	5,899,840	50.0	-	0.02			
					3. อื่นๆ	-	1.0	50.00	150.00	26,000	3,900,000.00	2	511/2อาคารพาณิชย์รวม	ตึก	3. อื่นๆ	280.00	100%	7,550	2,114,000	2	42,280	2,071,720	5,971,720	5,971,720	-	5,971,720	0.30			
						35/3 ตึก 2 ชั้น ขนาด 9*12 ม. , 35/33 ตึก 1 ชั้น ขนาด 16*17.5 ม. (เช่าเช่าแยกบางกรวย)																								
11666	65952	10163	397	บางกรวย	2. อยู่อาศัยอื่นๆ	-	-	29.00	29.00	10,000	290,000.00	1	100บ้านเดี่ยว	ตึก	2. อยู่อาศัยอื่นๆ	48.00	100%	6,750	324,000	31	168,480	155,520	445,520	445,520	-	445,520	0.02			
						- ตึก 2 ชั้น ขนาด 6x4 ม.																								
11673	65518	9729	327	บางกรวย	2. อยู่อาศัย	-	-	50.00	50.00	18,000	900,000.00	1					0%	-	-					900,000	-	-	-	-		
					2. อยู่อาศัย	-	-	10.00	10.00	18,000	180,000.00	1	100บ้านเดี่ยว	ตึก	2. อยู่อาศัย	58.50	100%	6,750	394,875	31	205,335	189,540	369,540	369,540	50.0	-	0.02			
					2. อยู่อาศัยอื่นๆ	-	-	40.00	40.00	18,000	720,000.00	2	520/1อาคารอยู่อาศัยรวม คร	ตึก	2. อยู่อาศัยอื่นๆ	56.00	100%	7,450	417,200	13	66,752	350,448	1,070,448	1,070,448	-	1,070,448	0.02			
						- ตึก 2 ชั้น ขนาด 6.5x4.5 ม. / ตึก 2 ชั้น ขนาด 7x4 ม.																								
11666	65952				2. อยู่อาศัยอื่นๆ							1	520/1อาคารอยู่อาศัยรวม คร	ตึก	2. อยู่อาศัยอื่นๆ	100.00	300%	7,450	745,000	12	104,300	640,700	640,700	1,922,100	1,922,100	-	1,922,100	0.02		
					ที่ดินนางวันดี อริยพฤกษ์	- โฉนดที่ดินของ นางวันดี อริยพฤกษ์ ตึก 2 ชั้น ขนาด 10*5 ม.																								
11681	16155	5593	1330	บางกรวย	4. วางเปล่า	-	1.0	6.00	106.00	10,000	1,060,000.00	1			4. วางเปล่า		100%	-	-					1,060,000	1,060,000	-	1,060,000	0.30		
11696	7884	4737	13	บางกรวย	2. อยู่อาศัย	-	2.0	50.00	250.00	39,000	9,750,000.00	1	100บ้านเดี่ยว	ตึกครึ่งไม้	2. อยู่อาศัย	96.00	100%	6,750	648,000	31	550,800	97,200	9,847,200	9,847,200	50.0	-	0.02			
11697	12671	5381	799	บางกรวย	1. ประกอบเกษตรกรรม	-	-	50.00	50.00	15,000	750,000.00	1			1. ประกอบเกษตรกรรม		100%	-	-					750,000	750,000	50.0	-	0.01		
11698	12672	5382	798	บางกรวย	1. ประกอบเกษตรกรรม	-	-	50.00	50.00	15,000	750,000.00	1			1. ประกอบเกษตรกรรม		100%	-	-					750,000	750,000	50.0	-	0.01		
11699	65225	9436	765	บางกรวย	5. ใช้ประโยชน์หลาย	-	1.0	31.00	131.00	45,000	5,895,000.00	1	100บ้านเดี่ยว	ตึก	3. อื่นๆ	220.00	29.09%	6,750	1,485,000	31	772,200	712,800	2,481,300	721,810	-	721,810	0.30			
					2. อยู่อาศัย							1	100บ้านเดี่ยว	ตึก	2. อยู่อาศัยอื่นๆ	220.00	70.91%	6,750	1,485,000	31	772,200	712,800	2,481,300	1,759,490	-	1,759,490	0.02			
						- ตึก 1 ชั้น ขนาดรวม 11*20 ม., ประกอบการ 8*8 ม., ตึกไม้ 2 ชั้น ขนาด 6*8 ม.																								
11747	4869	402	32	วัดชลอ	2. อยู่อาศัยอื่นๆ	-	-	51.00	51.00	20,000	1,020,000.00	1	100บ้านเดี่ยว	ตึก	2. อยู่อาศัยอื่นๆ	126.00	100%	6,750	850,500	31	442,260	408,240	1,428,240	1,428,240	-	1,428,240	0.02			
11748	66400	10611	392	บางกรวย	2. อยู่อาศัย	-	-	59.00	59.00	18,000	1,062,000.00	2	100บ้านเดี่ยว	ตึก	2. อยู่อาศัย	340.00	100%	6,750	2,295,000	31	1,193,400	1,101,600	2,163,600	2,163,600	50.0	-	0.02			
11749	66401	10612	393	บางกรวย	2. อยู่อาศัย	-	-	60.00	60.00	18,000	1,080,000.00		บ้านคอนกรีต		2. อยู่อาศัย		100%	-	-					1,080,000	1,080,000	50.0	-	0.02		
11750	66402	10613	394	บางกรวย	2. อยู่อาศัย	-	-	61.00	61.00	18,000	1,098,000.00		บ้านคอนกรีต		2. อยู่อาศัย		100%	-	-					1,098,000	1,098,000	50.0	-	0.02		
						- 35/9 ม.8 ตึก 2 ชั้น ขนาด 7x9 ม., 125/49 ม.5 ตึก 2 ชั้น ขนาด 17x10 ม.																								
11758	5051	448	333	วัดชลอ	3. อื่นๆ	-	-	70.00	70.00	32,500	2,275,000.00	1	100บ้านเดี่ยว	ตึก	3. อื่นๆ	360.00	100%	6,750	2,430,000	26	1,020,600	1,409,400	3,684,400	3,684,400	-	3,684,400	0.30			
11759	36468	3575	334	บางกรวย	3. อื่นๆ	-	1.0	69.00	169.00	50,000	8,450,000.00	1	ที่ดินแนวสายแรงสูง ลด 70%		3. อื่นๆ		30%	-	-					8,450,000	2,535,000	-	2,535,000	0.30		
						- 87/200 ตึก 2 ชั้น ขนาด 15x12 ม. (ให้เช่าที่ดิน บจก. เมืองไทย)																								
11767	65895	10106	47	บางกรวย	2. อยู่อาศัย	-	-	57.00	57.00	18,000	1,026,000.00	1	520/1อาคารอยู่อาศัยรวม คร	ตึก	2. อยู่อาศัยอื่นๆ	144.00	100%	7,450	1,072,800	3	32,184	1,040,616	2,066,616	2,066,616	-	2,066,616	0.02			

แบบบัญชีราคาประเมินทุนทรัพย์ของที่ดินและสิ่งปลูกสร้าง พ.ศ.2565

เทศบาลเมืองบางกรวย

ราคาประเมินทุนทรัพย์ของที่ดิน										ราคาประเมินทุนทรัพย์ของสิ่งปลูกสร้าง										รวมราคาประเมินของที่ดินและสิ่งปลูกสร้าง (บาท)	ราคาประเมินของที่ดินและสิ่งปลูกสร้างตามสัดส่วนการใช้ประโยชน์ (บาท)	หักมูลค่าฐานภาษีที่ได้รับยกเว้น (ล้านบาท)	คงเหลือราคาประเมินทุนทรัพย์ที่ต้องเสียภาษี (บาท)	อัตราภาษี (ร้อยละ)						
ที่	ประเภทที่ดิน	หน้าสำรวจ	เลขที่	สถานที่ตั้ง	ลักษณะการทำประโยชน์	จำนวนเนื้อที่ดิน			จำนวนเป็น ตร.ว.	ราคาประเมินต่อ ตร.ว. (บาท)	รวมราคาประเมินที่ดิน (บาท)	ที่	ประเภทของสิ่งปลูกสร้าง	ลักษณะสิ่งปลูกสร้าง	ลักษณะการทำประโยชน์	ขนาดพื้นที่สิ่งปลูกสร้าง (ตร.ม.)	คิดเป็นส่วนตามการใช้ประโยชน์ (ร้อยละ)	ราคาประเมินต่อ ตร.ม. (บาท)	รวมราคาสิ่งปลูกสร้าง (บาท)						ค่าเสื่อม			ราคาประเมินสิ่งปลูกสร้างหลังหักค่าเสื่อม (บาท)		
						ไร่	งาน	ตร.ว.												อายุโรงเรือน (ปี)	คิดเป็นค่าเสื่อม (บาท)									
					2.อยู่อาศัย							2	100บ้านเดี่ยว	ตึก	2.อยู่อาศัยอื่นๆ	160.00	100%	6,750	1,080,000	31	561,600	518,400	518,400	518,400	-	518,400	0.02			
					- 125/126 ตึก 2 ชั้น ขนาด 6*12 ม., 125/27 ตึก 2 ชั้น ขนาด 8*10 ม.																									
11820	5422	313	57	บางขุน	4.ว่างเปล่า	-	2.0	60.00	260.00	10,000	2,600,000.00	1			4.ว่างเปล่า		100%	-	-		-	-	2,600,000	2,600,000	-	2,600,000	0.30			
11821	5423	314	56	บางขุน	4.ว่างเปล่า	-	2.0	60.00	260.00	10,000	2,600,000.00	1			4.ว่างเปล่า		100%	-	-		-	-	2,600,000	2,600,000	-	2,600,000	0.30			
11832	32913	2221	709	วัดชลอ	4.ว่างเปล่า	-	1.0	-	100.00	4,500	450,000.00	1			4.ว่างเปล่า		100%	-	-		-	-	450,000	450,000	-	450,000	0.30			
11871	5612	4096	715	บางกรวย	3.อื่นๆ	-	1.0	-	100.00	18,000	1,800,000.00	1			3.อื่นๆ		100%	-	-		-	-	1,800,000	1,800,000	-	1,800,000	0.30			
11872	66718	10929	1240	บางกรวย	2.อยู่อาศัยอื่นๆ	-	-	34.00	34.00	6,500	221,000.00	1	100บ้านเดี่ยว	ตึกครึ่งไม้	2.อยู่อาศัย	96.00	100%	6,750	648,000	31	550,800	97,200	318,200	318,200	50.0	-	0.02			
11904	1461	122	151	บางกรวย	5.ใช้ประโยชน์หลายป	-	-	23.00	23.00	50,000	1,150,000.00	1					0%	-	-		-	-	1,150,000	-	-	-	-			
11907	7737	458	156	บางกรวย	5.ใช้ประโยชน์หลายป	-	-	5.00	5.00	25,000	125,000.00	1					0%	-	-		-	-	125,000	-	-	-	-			
					</																									

แบบบัญชีราคาประเมินทุนทรัพย์ของที่ดินและสิ่งปลูกสร้าง พ.ศ.2565

เทศบาลเมืองบางกรวย

ราคาประเมินทุนทรัพย์ของที่ดิน											ราคาประเมินทุนทรัพย์ของสิ่งปลูกสร้าง											รวมราคาประเมินของที่ดินและสิ่งปลูกสร้าง (บาท)	ราคาประเมินของที่ดินและสิ่งปลูกสร้างตามสัดส่วนการใช้ประโยชน์ (บาท)	หักมูลค่าฐานภาษีที่ได้รับยกเว้น (ล้านบาท)	คงเหลือราคาประเมินทุนทรัพย์ที่ต้องเสียภาษี (บาท)	อัตราภาษี (ร้อยละ)		
ที่	ประเภทที่ดิน	หน้าสำรวจ	เลขที่	สถานที่ตั้ง	ลักษณะการทำประโยชน์	จำนวนเนื้อที่ดิน			จำนวนเป็น ตร.ว.	ราคาประเมินต่อ ตร.ว. (บาท)	รวมราคาประเมินที่ดิน (บาท)	ที่	ประเภทของสิ่งปลูกสร้าง	ลักษณะสิ่งปลูกสร้าง	ลักษณะการทำประโยชน์	ขนาดพื้นที่สิ่งปลูกสร้าง (ตร.ม.)	คิดเป็นสัดส่วนตามการใช้ประโยชน์ (ร้อยละ)	ราคาประเมินต่อ ตร.ม. (บาท)	รวมราคาสิ่งปลูกสร้าง (บาท)	ค่าเสื่อม							ราคาประเมินหลังหักค่าเสื่อม (บาท)	
						ไร่	งาน	ตร.ว.							อายุโรงเรือน (ปี)	คิดเป็นค่าเสื่อม (บาท)												
12029	3106	3660	480	บางกรวย	5. ใช้ประโยชน์หลายป	-	-	28.00	28.00	18,000	504,000.00	1	200บ้านแถว (ทาวนเฮาส์)	ตึก	3. อื่นๆ	96.00	50%	6,950	667,200	29	320,256	346,944	850,944	425,472	-	425,472	0.30	
					2. อยู่อาศัยอื่นๆ								200บ้านแถว (ทาวนเฮาส์)	ตึก	2. อยู่อาศัยอื่นๆ	96.00	50%	6,950	667,200	29	320,256	346,944	850,944	425,472	-	425,472	0.02	
					- ตึก 2 ชั้น ขนาด 4x12 ม.																							
12035	6737	4664	330	บางกรวย	2. อยู่อาศัย	-	-	16.00	16.00	18,000	288,000.00	1	200บ้านแถว (ทาวนเฮาส์)	ตึก	2. อยู่อาศัยอื่นๆ	96.00	100%	6,950	667,200	31	346,944	320,256	608,256	608,256	-	608,256	0.02	
12049	39036	6304	457	บางกรวย	2. อยู่อาศัย	-	-	1.50	1.50	20,000	30,000.00	2	ปลูกซ่อมแปลง		2. อยู่อาศัย		100%	-	-	-	-	-	30,000	30,000	50.0	-	0.02	
12050	39038	6306	458	บางกรวย	2. อยู่อาศัย	-	-	1.00	1.00	20,000	20,000.00	3	ปลูกซ่อมแปลง		2. อยู่อาศัย		100%	-	-	-	-	-	20,000	20,000	50.0	-	0.02	
12055	66327	10538	463	บางกรวย	2. อยู่อาศัย	-	-	89.00	89.00	20,000	1,780,000.00	4	100บ้านเดี่ยว	ตึก	2. อยู่อาศัย	164.90	100%	6,750	1,113,075	31	578,799	534,276	2,314,276	2,314,276	50.0	-	0.02	
12056	66328	10539	462	บางกรวย	2. อยู่อาศัย	-	-	78.00	78.00	20,000	1,560,000.00	5	ปลูกซ่อมแปลง		2. อยู่อาศัย		100%	-	-	-	-	-	1,560,000	1,560,000	50.0	-	0.02	
12041	12449	811	159	บางขุน	5. ใช้ประโยชน์หลายป	-	-	20.20	20.20	18,000	363,600.00	1	400ตึกแถว	ตึก	3. อื่นๆ	192.00	25%	7,300	1,401,600	46	1,065,216	336,384	699,984	174,996	-	174,996	0.30	
					2. อยู่อาศัย								400ตึกแถว	ตึก	2. อยู่อาศัย	192.00	75%	7,300	1,401,600	46	1,065,216	336,384	699,984	524,988	50.0	-	0.02	
					- ตึก 4 ชั้น ขนาด 4x12 ม.																							
12054	66090	10301	35	บางกรวย	5. ใช้ประโยชน์หลายป	-	-	16.00	16.00	90,000	1,440,000.00	1	400ตึกแถว	ตึก	3. อื่นๆ	192.00	25%	7,300	1,401,600	46	1,065,216	336,384	1,776,384	444,096	-	444,096	0.30	
					2. อยู่อาศัย								400ตึกแถว	ตึก	2. อยู่อาศัย	192.00	75%	7,300	1,401,600	46	1,065,216	336,384	1,776,384	1,332,288	50.0	-	0.02	
					- ตึก 4 ชั้น ขนาด 4x12 ม.																							
12064	8443	531	10	บางกรวย	5. ใช้ประโยชน์หลายป	-	-	14.00	14.00	45,000	630,000.00	1					100%	-	-	-	-	-	-	-	-	-	-	-
12065	17203	1195	26	บางกรวย	5. ใช้ประโยชน์หลายป	-	-	6.00	6.00	45,000	270,000.00						100%	-	-	-	-	-	-	-	-	-	-	-
					3. อื่นๆ				รวม		900,000.00		400ตึกแถว	ตึก	3. อื่นๆ	144.00	33.33%	7,300	1,051,200	64	798,912	252,288	1,152,288	384,058	-	384,058	0.30	
					2. อยู่อาศัย						900,000.00		400ตึกแถว	ตึก	2. อยู่อาศัย	144.00	66.67%	7,300	1,051,200	64	798,912	252,288	1,152,288	768,230	50.0	-	0.02	
12086	66201	10412	331	บางกรวย	5. ใช้ประโยชน์หลายป	-	-	73.00	73.00	32,000	2,336,000.00	1	100บ้านเดี่ยว	ตึก	3. อื่นๆ	312.00	33.33%	6,750	2,106,000	31	1,095,120	1,010,880	3,346,880	1,115,515	-	1,115,515	0.30	
					2. อยู่อาศัย								100บ้านเดี่ยว	ตึก	2. อยู่อาศัยอื่นๆ	312.00	66.67%	6,750	2,106,000	31	1,095,120	1,010,880	3,346,880	2,231,365	-	2,231,365	0.02	
					- ตึก 3 ชั้น ขนาด 8x13 ม.																							
12136	45444	3755	342	วัดชลอ	5. ใช้ประโยชน์หลายป	-	-	15.00	15.00	45,000	675,000.00	1	400ตึกแถว	ตึก	3. อื่นๆ	96.00	50%	7,300	700,800	33	392,448	308,352	983,352	491,676	-	491,676	0.30	
					2. อยู่อาศัย								400ตึกแถว	ตึก	2. อยู่อาศัย	96.00	50%	7,300	700,800	33	392,448	308,352	983,352	491,676	50.0	-	0.02	
12137	28781	1915	345	บางกรวย	2. อยู่อาศัยอื่นๆ	-	-	11.10	11.10	22,000	244,200.00	2	200บ้านแถว (ทาวนเฮาส์)	ตึก	2. อยู่อาศัยอื่นๆ	96.00	100%	6,950	667,200	33	373,632	293,568	537,768	537,768	-	537,768	0.02	
12138	29266	1967	344	บางกรวย	2. อยู่อาศัยอื่นๆ	-	-	2.30	2.30	22,000	50,600.00		บ้านซ่อมแปลง		2. อยู่อาศัยอื่นๆ		100%	-	-	-	-	-	50,600	50,600	-	50,600	0.02	
12139	29267	1968	343	บางกรวย	2. อยู่อาศัยอื่นๆ	-	-	13.20	13.20	22,000	290,400.00	3	200บ้านแถว (ทาวนเฮาส์)	ตึก	2. อยู่อาศัยอื่นๆ	96.00	100%	6,950	667,200	33	373,632	293,568	583,968	583,968	-	583,968	0.02	
12140	29268	1969	340	บางกรวย	3. อื่นๆ	-	-	15.00	15.00	45,000	675,000.00	4	400ตึกแถว	ตึก	3. อื่นๆ	96.00	100%	7,300	700,800	33	392,448	308,352	983,352	983,352	-	983,352	0.30	
12180	66885	11096	516	บางกรวย	2. อยู่อาศัย	-	-	52.00	52.00	18,000	936,000.00	1	100บ้านเดี่ยว	ตึก	2. อยู่อาศัยอื่นๆ	160.00	100%	6,750	1,080,000	19	302,400	777,600	1,713,600	1,713,600	-	1,713,600	0.02	
					- ตึก 2 ชั้น ขนาด 8x10 ม.																							
38.4	เช่าที่วัดโสมถ์ #65206				2. อยู่อาศัย	-	-	40.00	40.00	9,000	360,000.00		520/1อาคารอยู่อาศัยรวม ครว	ตึก	2. อยู่อาศัยอื่นๆ	196.00	100%	7,450	1,460,200	16	321,244	1,138,956	1,498,956	1,498,956	-	1,498,956	0.02	
					- ตึก 2 ชั้น ขนาด 7x14 ม.																							
					5/4/2564																							
12197	66044	10255	111	บางกรวย	2. อยู่อาศัย	-	-	49.00	49.00	18,000	882,000.00	1	100บ้านเดี่ยว	ตึก	2. อยู่อาศัยอื่นๆ	170.00	100%	6,750	1,147,500	31	596,700	550,800	1,432,800	1,432,800	-	1,432,800	0.02	
12198	66273	10484	102	บางกรวย	2. อยู่อาศัย	-	-	42.00	42.00	18,000	756,000.00	1	520/1อาคารอยู่อาศัยรวม ครว	ตึก	2. อยู่อาศัยอื่นๆ	420.00	100%	7,450	3,129,000	3	93,870	3,035,130	3,791,130	3,791,130	-	3,791,130	0.02	
12202	65532	9743	46	บางกรวย	5. ใช้ประโยชน์หลายป	-	-	12.00	12.00	50,000	600,000.00	1	400ตึกแถว	ตึก	3. อื่นๆ	126.00	33.33%	7,300	919,800	46	699,048	220,752	820,752	273,557	-	273,557	0.30	

แบบบัญชีราคาประเมินทุนทรัพย์ของที่ดินและสิ่งปลูกสร้าง พ.ศ.2565

เทศบาลเมืองบางกรวย

ราคาประเมินทุนทรัพย์ของที่ดิน										ราคาประเมินทุนทรัพย์ของสิ่งปลูกสร้าง										รวมราคาประเมินของที่ดินและสิ่งปลูกสร้าง (บาท)	ราคาประเมินของที่ดินและสิ่งปลูกสร้างตามสัดส่วนการใช้ประโยชน์ (บาท)	หักมูลค่าฐานภาษีที่ได้รับยกเว้น (ล้านบาท)	คงเหลือราคาประเมินทุนทรัพย์ที่ต้องเสียภาษี (บาท)	อัตราภาษี (ร้อยละ)				
ที่	ประเภทที่ดิน	หน้าสำรวจ	เลขที่	สถานที่ตั้ง	ลักษณะการทำประโยชน์	จำนวนเนื้อที่ดิน			จำนวนเป็น ตร.ว.	ราคาประเมินต่อ ตร.ว. (บาท)	รวมราคาประเมินที่ดิน (บาท)	ที่	ประเภทของสิ่งปลูกสร้าง	ลักษณะสิ่งปลูกสร้าง	ลักษณะการทำประโยชน์	ขนาดพื้นที่สิ่งปลูกสร้าง (ตร.ม.)	คิดเป็นสัดส่วนตามการใช้ประโยชน์ (ร้อยละ)	ราคาประเมินต่อ ตร.ม. (บาท)	รวมราคาสิ่งปลูกสร้าง (บาท)						ค่าเสื่อม		ราคาประเมินสิ่งปลูกสร้างหลังหักค่าเสื่อม (บาท)	
						ไร่	งาน	ตร.ว.												อายุโรงเรือน (ปี)	คิดเป็นค่าเสื่อม (บาท)							
					2.อยู่อาศัย								400	ตึกแถว	ตึก	2.อยู่อาศัย	126.00	66.67%	7,300	919,800	46	699,048	220,752	820,752	547,195	50.0	-	0.02
					ตึก 3 ชั้น ขนาด 3.5*12 ม.																							
12206	64657	9085	436	บางกรวย	2.อยู่อาศัย	-	-	18.00	18.00	20,000	360,000.00	1	200	บ้านแถว (ทราบดีฮาส)	ตึก	2.อยู่อาศัยอื่นๆ	96.00	100%	6,950	667,200	41	480,384	186,816	546,816	546,816	-	546,816	0.02
					ตึก 2 ชั้น ขนาด 4*12 ม.																							
12246	64748	9176	338	บางกรวย	5.ใช้ประโยชน์หลายป	-	-	21.00	21.00	50,000	1,050,000.00	1	400	ตึกแถว	ตึก	3.อื่นๆ	144.00	33.33%	7,300	1,051,200	40	735,840	315,360	1,365,360	455,074	-	455,074	0.30
					2.อยู่อาศัย								400	ตึกแถว	ตึก	2.อยู่อาศัย	144.00	66.67%	7,300	1,051,200	40	735,840	315,360	1,365,360	910,286	50.0	-	0.02
12247	64749	9177	337	บางกรวย	5.ใช้ประโยชน์หลายป	-	-	21.00	21.00	50,000	1,050,000.00	2	400	ตึกแถว	ตึก	3.อื่นๆ	144.00	33.33%	7,300	1,051,200	40	735,840	315,360	1,365,360	455,074	-	455,074	0.30
					2.อยู่อาศัย								400	ตึกแถว	ตึก	2.อยู่อาศัย	144.00	66.67%	7,300	1,051,200	40	735,840	315,360	1,365,360	910,286	50.0	-	0.02
12248	64750	9178	336	บางกรวย	5.ใช้ประโยชน์หลายป	-	-	20.00	20.00	50,000	1,000,000.00	3	400	ตึกแถว	ตึก	3.อื่นๆ	144.00	33.33%	7,300	1,051,200	40	735,840	315,360	1,315,360	438,409	-	438,409	0.30
					2.อยู่อาศัย								400	ตึกแถว	ตึก	2.อยู่อาศัย	144.00	66.67%	7,300	1,051,200	40	735,840	315,360	1,315,360	876,951	50.0	-	0.02
					- คลินิก เลขที่ 53/7-9 ตึก 3 ชั้น ขนาด 4x12 ม.																							
12279	68375	12586	32	บางกรวย	2.อยู่อาศัย	-	-	63.00	63.00	20,000	1,260,000.00	1	100	บ้านเดี่ยว	ตึก	2.อยู่อาศัย	160.00	100%	6,750	1,080,000	31	561,600	518,400	1,778,400	1,778,400	50.0	-	0.02
12280	71887	2926	527	บางกรวย	5.ใช้ประโยชน์หลายป	-	-	35.00	35.00	45,000	1,575,000.00	2	400	ตึกแถว	ตึก	3.อื่นๆ	192.00	50%	7,300	1,401,600	31	728,832	672,768	2,247,768	1,123,884	-	1,123,884	0.30
					2.อยู่อาศัยอื่นๆ								400	ตึกแถว	ตึก	2.อยู่อาศัยอื่นๆ	192.00	50%	7,300	1,401,600	31	728,832	672,768	2,247,768	1,123,884	-	1,123,884	0.02
12281	71888	2927	526	บางกรวย	5.ใช้ประโยชน์หลายป	-	-	35.00	35.00	45,000	1,575,000.00	3	400	ตึกแถว	ตึก	3.อื่นๆ	192.00	50%	7,300	1,401,600	31	728,832	672,768	2,247,768	1,123,884	-	1,123,884	0.30
					2.อยู่อาศัยอื่นๆ								400	ตึกแถว	ตึก	2.อยู่อาศัยอื่นๆ	192.00	50%	7,300	1,401,600	31	728,832	672,768	2,247,768	1,123,884	-	1,123,884	0.02
12283	1360	3340	85	บางกรวย	ถนนสาธารณะ	-	-	80.00	80.00	11,000	880,000.00	1					0%	-	-	-	-	-	-	880,000	-	-	-	-
12284	2390	3598	71	บางกรวย	ลานจอดรถ	-	-	31.00	31.00	22,500	697,500.00	1					100%	-	-	-	-	-	-	697,500	697,500	-	697,500	0.30
12285	68779	12990	665	บางกรวย	3.อื่นๆ	-	-	20.00	20.00	45,000	900,000.00	1	400	ตึกแถว	ตึก	3.อื่นๆ	144.00	100%	7,300	1,051,200	31	546,624	504,576	1,404,576	1,404,576	-	1,404,576	0.30
12286	68780	12991	666	บางกรวย	3.อื่นๆ	-	-	20.00	20.00	45,000	900,000.00	1	400	ตึกแถว	ตึก	3.อื่นๆ	144.00	100%	7,300	1,051,200	31	546,624	504,576	1,404,576	1,404,576	-	1,404,576	0.30
12287	68781	12992	667	บางกรวย	2.อยู่อาศัย	-	-	21.00	21.00	45,000	945,000.00	1	400	ตึกแถว	ตึก	2.อยู่อาศัยอื่นๆ	144.00	100%	7,300	1,051,200	31	546,624	504,576	1,449,576	1,449,576	-	1,449,576	0.02
					- เลขที่ 46/8-10 ตึก 3 ชั้น ขนาด 4x12 ม.																							
12298	66980	11191	227	บางกรวย	3.อื่นๆ	-	-	42.00	42.00	18,000	756,000.00	1		ที่จอดรถ			100%	-	-	-	-	-	-	756,000	756,000	-	756,000	0.30
12313	71876	2933	519	บางกรวย	3.อื่นๆ	-	-	33.00	33.00	45,000	1,485,000.00	1	400	ตึกแถว	ตึก	3.อื่นๆ	144.00	33.33%	7,300	1,051,200	31	546,624	504,576	1,989,576	663,126	-	663,126	0.30
					2.อยู่อาศัย								400	ตึกแถว	ตึก	2.อยู่อาศัยอื่นๆ	144.00	66.67%	7,300	1,051,200	31	546,624	504,576	1,989,576	1,326,450	-	1,326,450	0.02
12314	71877	2934	518	บางกรวย	3.อื่นๆ	-	-	33.00	33.00	45,000	1,485,000.00	2	400	ตึกแถว	ตึก	3.อื่นๆ	144.00	33.33%	7,300	1,051,200	31	546,624	504,576	1,989,576	663,126	-	663,126	0.30
					2.อยู่อาศัย								400	ตึกแถว	ตึก	2.อยู่อาศัยอื่นๆ	144.00	66.67%	7,300	1,051,200	31	546,624	504,576	1,989,576	1,326,450	-	1,326,450	0.02
					- 96/10-11 ตึก 3 ชั้น ขนาด 4x12 ม.																							
12315	4413	256	7	บางไผ่	นอกเขตบางกรวย	-	-	1.0	37.00	137.00	-	1					100%	-	-	-	-	-	-	-	-	-	-	
12363	21989	1537	381	วัดชลอ	5.ใช้ประโยชน์หลายป	-	-	18.00	18.00	35,000	630,000.00	1	400	ตึกแถว	ตึก	3.อื่นๆ	144.00	33.33%	7,300	1,051,200	17	252,288	798,912	1,428,912	476,256	-	476,256	0.30
					2.อยู่อาศัย								400	ตึกแถว	ตึก	2.อยู่อาศัย	144.00	66.67%	7,300	1,051,200	17	252,288	798,912	1,428,912	952,656	50.0	-	0.02
					13/38 ตึก 3 ชั้น ขนาด 4*12 ม.																							
12386	68575	12786	177	บางกรวย	5.ใช้ประโยชน์หลายป	-	-	23.00	23.00	18,000	414,000.00	1	200	บ้านแถว (ทราบดีฮาส)	ตึก	3.อื่นๆ	96.00	50%	6,950	667,200	31	346,944	320,256	734,256	367,128	-	367,128	0.30
					2.อยู่อาศัย								200	บ้านแถว (ทราบดีฮาส)	ตึก	2.อยู่อาศัยอื่นๆ	96.00	50%	6,950	667,200	31	346,944	320,256	734,256	367,128	-	367,128	0.02
					- ร้านรถหน้า ตึก 2 ชั้น ขนาด 4x12 ม.																							
12434	74571	6830	273	วัดชลอ	5.ใช้ประโยชน์หลายป	-	-	18.00	18.00	45,000	810,000.00	1	400	ตึกแถว	ตึก	3.อื่นๆ	144.00	33.33%	7,300	1,051,200	28	483,552	567,648	1,377,648	459,170	-	459,170	0.30
					2.อยู่อาศัย								400	ตึกแถว	ตึก	2.อยู่อาศัยอื่นๆ	144.00	66.67%	7,300	1,051,200	28	483,552	567,648	1,377,648	918,478	-	918,478	0.02

แบบบัญชีราคาประเมินทุนทรัพย์ของที่ดินและสิ่งปลูกสร้าง พ.ศ.2565

เทศบาลเมืองบางกรวย

ราคาประเมินทุนทรัพย์ของที่ดิน										ราคาประเมินทุนทรัพย์ของสิ่งปลูกสร้าง										รวมราคาประเมินของที่ดินและสิ่งปลูกสร้าง (บาท)	ราคาประเมินของที่ดินและสิ่งปลูกสร้างตามสัดส่วนการใช้ประโยชน์ (บาท)	หักมูลค่าฐานภาษีที่ได้รับยกเว้น (ล้านบาท)	คงเหลือราคาประเมินทุนทรัพย์ที่ต้องเสียภาษี (บาท)	อัตราภาษี (ร้อยละ)				
ที่	ประเภทที่ดิน	หน้าสำรวจ	เลขที่	สถานที่ตั้ง	ลักษณะการทำประโยชน์	จำนวนเนื้อที่ดิน			จำนวนเป็น ตร.ว.	ราคาประเมินต่อ ตร.ว. (บาท)	รวมราคาประเมินที่ดิน (บาท)	ที่	ประเภทของสิ่งปลูกสร้าง	ลักษณะสิ่งปลูกสร้าง	ลักษณะการทำประโยชน์	ขนาดพื้นที่สิ่งปลูกสร้าง (ตร.ม.)	คิดเป็นสัดส่วนตามการใช้ประโยชน์ (ร้อยละ)	ราคาประเมินต่อ ตร.ม. (บาท)	รวมราคาสิ่งปลูกสร้าง (บาท)						ค่าเสื่อม		ราคาประเมินสิ่งปลูกสร้างหลังหักค่าเสื่อม (บาท)	
						ไร่	งาน	ตร.ว.												อายุโรงเรือน (ปี)	คิดเป็นค่าเสื่อม (บาท)							
					- ตึก 3 ชั้น ขนาด 4x12 ม.																							
12518	27732	5911	706	บางกรวย	1. ประกอบเกษตรกรรม	-	1.0	-	100.00	18,000	1,800,000.00	1			1. ประกอบเกษตรกรรม		100%	-	-	-	-	-	1,800,000	1,800,000	50.0	-	0.01	
12519	27733	5912	707	บางกรวย	1. ประกอบเกษตรกรรม	-	1.0	22.00	122.00	18,000	2,196,000.00	1			1. ประกอบเกษตรกรรม		100%	-	-	-	-	-	2,196,000	2,196,000	50.0	-	0.01	
12520	27734	5913	708	บางกรวย	1. ประกอบเกษตรกรรม	-	1.0	-	100.00	18,000	1,800,000.00	1			1. ประกอบเกษตรกรรม		100%	-	-	-	-	-	1,800,000	1,800,000	50.0	-	0.01	
12521	28382	5914	1462	บางกรวย	5. ใช้ประโยชน์หลายป	-	1.0	-	100.00	18,000	1,800,000.00	1					0%	-	-	-	-	-	1,800,000	-	-	-	-	
					3. อื่นๆ	-	-	8.75	8.75	18,000	157,500.00				ให้เช่าติดตั้งเสาสัญญาณ True		100%	-	-	-	-	-	-	157,500	157,500	-	-	0.30
					1. ประกอบเกษตรกรรม	-	-	91.25	91.25	18,000	1,642,500.00				1. ประกอบเกษตรกรรม		100%	-	-	-	-	-	-	1,642,500	1,642,500	50.0	-	0.01
12522	69520	205	384	บางกรวย	1. ประกอบเกษตรกรรม	4.0	-	16.00	1,616.00	18,000	29,088,000.00	1			1. ประกอบเกษตรกรรม		100%	-	-	-	-	-	-	29,088,000	29,088,000	50.0	-	0.01
12523	70844	1822	355	บางกรวย	1. ประกอบเกษตรกรรม	-	1.0	23.00	123.00	18,000	2,214,000.00	1			1. ประกอบเกษตรกรรม		100%	-	-	-	-	-	-	2,214,000	2,214,000	50.0	-	0.01
12527	66628	10839	242	บางกรวย	5. ใช้ประโยชน์หลายป	-	-	23.10	23.10	50,000	1,155,000.00	1	400 ตึกแถว	ตึก	3. อื่นๆ	144.00	33.33%	7,300	1,051,200	31	546,624	504,576	1,659,576	553,137	-	553,137	0.30	
					2.อยู่อาศัย								400 ตึกแถว	ตึก	2. อยู่อาศัย	144.00	66.67%	7,300	1,051,200	31	546,624	504,576	1,659,576	1,106,439	50.0	-	0.02	
					- ตึก 3 ชั้น ขนาด 4*12 ม.																							
12553	32792	6060	662	บางกรวย	3. อื่นๆ	-	-	9.00	9.00	45,000	405,000.00	-	เศษที่ดินข้างรั้วซ่อมรถ		3. อื่นๆ		100%	-	-	-	-	-	-	405,000	405,000	-	405,000	0.30
12554	65247	9458	304	บางกรวย	2. อยู่อาศัย	-	-	59.00	59.00	10,000	590,000.00	1	100 บ้านเดี่ยว	ตึกครึ่งไม้	2. อยู่อาศัยอื่นๆ	100.00	100%	6,750	675,000	31	573,750	101,250	691,250	691,250	-	691,250	0.02	
12555	65249	9460	84	บางกรวย	2. อยู่อาศัย	-	1.0	45.00	145.00	10,000	1,450,000.00	2	100 บ้านเดี่ยว	ไม้	2. อยู่อาศัย	162.00	100%	6,750	1,093,500	31	1,016,955	76,545	1,526,545	1,526,545	50.0	-	0.02	
					3/4 ตึกไม้ 2 ชั้น ขนาด 5*10 ม., 3/4 ไม้ 2 ชั้น ขนาด 9*9 ม.																							
12599	9113	4880	206	บางกรวย	5. ใช้ประโยชน์หลายป	-	-	19.00	19.00	45,000	855,000.00	1	400 ตึกแถว	ตึก	3. อื่นๆ	144.00	33.33%	7,300	1,051,200	31	546,624	504,576	1,359,576	453,147	-	453,147	0.30	
					2. อยู่อาศัย								400 ตึกแถว	ตึก	2. อยู่อาศัย	144.00	66.67%	7,300	1,051,200	31	546,624	504,576	1,359,576	906,429	50.0	-	0.02	
					64/102 ม.6 ตึก 3 ชั้น ขนาด 4*12 ม. ชั้น 1 ประกอบการจำหน่าย-ซ่อมเครื่องใช้ไฟฟ้า ชั้น 2-3 อยู่อาศัย																							
12620	1833	110	304	บางกรวย	2. อยู่อาศัย	-	-	60.00	60.00	35,000	2,100,000.00	1	100 บ้านเดี่ยว	ตึก	2. อยู่อาศัยอื่นๆ	128.00	100%	6,750	864,000	29	414,720	449,280	2,549,280	2,549,280	-	2,549,280	0.02	
					26/19 ตึก 2 ชั้น ขนาด 8*8 ม.																							
12751	66357	10568	398	บางกรวย	3. อื่นๆ	-	-	56.00	56.00	18,000	1,008,000.00	1	518 ไร่โรงงานซ่อมรถยนต์	ตึก	3. อื่นๆ	80.00	100%	5,400	432,000	28	198,720	233,280	1,241,280	1,241,280	-	1,241,280	0.30	
					- โครงเหล็ก 1 ชั้น ขนาด 8x10 ม.																							
12792	68606	12817	284	บางกรวย	5. ใช้ประโยชน์หลายป	-	-	18.00	18.00	32,000	576,000.00	1	400 ตึกแถว	ตึก	3. อื่นๆ	144.00	33.33%	7,300	1,051,200	31	546,624	504,576	1,080,576	360,156	-	360,156	0.30	
					2. อยู่อาศัย								400 ตึกแถว	ตึก	2. อยู่อาศัย	144.00	66.67%	7,300	1,051,200	31	546,624	504,576	1,080,576	720,420	50.0	-	0.02	
					45/51 ตึก 3 ชั้น ขนาด 4*12 ม.																							
12801	66321	10532	298	บางกรวย	5. ใช้ประโยชน์หลายป	-	-	10.00	10.00	50,000	500,000.00	1					0%	-	-	-	-	-	-	500,000	-	-	-	-
12802	66323	10534	297	บางกรวย	5. ใช้ประโยชน์หลายป	-	-	6.00	6.00	50,000	300,000.00	1					0%	-	-	-	-	-	-	300,000	-	-	-	-
					3. อื่นๆ						800,000.00		100 บ้านเดี่ยว	ตึก	3. อื่นๆ	117.00	50%	6,750	789,750	31	410,670	379,080	1,179,080	589,540	-	589,540	0.30	
					2. อยู่อาศัย								100 บ้านเดี่ยว	ตึก	2. อยู่อาศัย	117.00	50%	6,750	789,750	31	410,670	379,080	1,179,080	589,540	50.0	-	0.02	
12803	8261	633	294	บ้านส้ม	2. อยู่อาศัย	-	-	20.00	20.00	8,000	160,000.00	1	100 บ้านเดี่ยว	ตึก	2. อยู่อาศัย	-	100%	6,750	-	30	-	-	-	160,000	160,000	50.0	-	0.02
					- ตึก 2 ชั้น ขนาด 4.5x13 ม.																							
12825	70128	968	532	บางกรวย	5. ใช้ประโยชน์หลายป	-	3.0	64.00	364.00	45,000	16,380,000.00	1					0%	-	-	-	-	-	-	16,380,000	-	-	-	-
					2. อยู่อาศัย	-	1.0	79.00	179.00	45,000	8,055,000.00	1	100 บ้านเดี่ยว	ตึก	2. อยู่อาศัย	288.00	100%	6,750	1,944,000	21	622,080	1,321,920	9,376,920	9,376,920	50.0	-	0.02	
					3. อื่นๆ	-	-	77.00	77.00	45,000	3,465,000.00	2	510 หอพักอาศัย, ร้านอาหาร, ไร่	ตึก	3. อื่นๆ	308.00	100%	6,500	2,002,000	21	640,640	1,361,360	4,826,360	4,826,360	-	4,826,360	0.30	
					3. อื่นๆ	-	-	54.00	54.00	45,000	2,430,000.00	3	518 ไร่โรงงานซ่อมรถยนต์	ตึก	3. อื่นๆ	216.00	100%	5,400	1,166,400	21	373,248	793,152	3,223,152	3,223,152	-	3,223,152	0.30	

แบบบัญชีราคาประเมินทุนทรัพย์ของที่ดินและสิ่งปลูกสร้าง พ.ศ.2565

เทศบาลเมืองบางกรวย

ราคาประเมินทุนทรัพย์ของที่ดิน										ราคาประเมินทุนทรัพย์ของสิ่งปลูกสร้าง										รวมราคาประเมินของที่ดินและสิ่งปลูกสร้าง (บาท)	ราคาประเมินของที่ดินและสิ่งปลูกสร้างตามสัดส่วนการใช้ประโยชน์ (บาท)	หักมูลค่าฐานภาษีที่ได้รับยกเว้น (ล้านบาท)	คงเหลือราคาประเมินทุนทรัพย์ที่ต้องเสียภาษี (บาท)	อัตราภาษี (ร้อยละ)				
ที่	ประเภทที่ดิน	หน้าสำรวจ	เลขที่	สถานที่ตั้ง	ลักษณะการทำประโยชน์	จำนวนเนื้อที่ดิน			จำนวนเป็น ตร.ว.	ราคาประเมินต่อ ตร.ว. (บาท)	รวมราคาประเมินที่ดิน (บาท)	ที่	ประเภทของสิ่งปลูกสร้าง	ลักษณะสิ่งปลูกสร้าง	ลักษณะการทำประโยชน์	ขนาดพื้นที่สิ่งปลูกสร้าง (ตร.ม.)	คิดเป็นสัดส่วนตามการใช้ประโยชน์ (ร้อยละ)	ราคาประเมินต่อ ตร.ม. (บาท)	รวมราคาประเมินสิ่งปลูกสร้าง (บาท)						ค่าเสื่อม		ราคาประเมินสิ่งปลูกสร้างหลังหักค่าเสื่อม (บาท)	
						ไร่	งาน	ตร.ว.												อายุโรงเรือน (ปี)	คิดเป็นค่าเสื่อม (บาท)							
					3. อื่นๆ	-	-	54.00	54.00	45,000	2,430,000.00		ถนนสาธารณะ				0%	-	-				2,430,000	-	-	-	-	
					- 88, ตึก 3 ชั้น ขนาด 8*12 ม., 96/77 ตึก 1 ชั้น 14*12 ม., ตึก 12*18 ม.																							
12841	34247	3008	355	บางกรวย	5. ใช้ประโยชน์หลายป	-	-	21.00	21.00	50,000	1,050,000.00	1	400ตึกแถว	ตึก	3. อื่นๆ	144.00	33.33%	7,300	1,051,200	32	567,648	483,552	1,533,552	511,133	-	-	511,133	0.30
					2.อยู่อาศัย								400ตึกแถว	ตึก	2.อยู่อาศัย	144.00	66.67%	7,300	1,051,200	32	567,648	483,552	1,533,552	1,022,419	50.0	-	0.02	
					- ตึก 3 ชั้น ขนาด 4x12 ม.																							
12885	53633	7264	791	บางกรวย	4. วางเปล่า	-	3.0	2.00	302.00	18,000	5,436,000.00	1					100%	-	-				5,436,000	5,436,000	-	-	5,436,000	0.30
12942	2142	3531	104	บางกรวย	5. ใช้ประโยชน์หลายป	-	-	14.00	14.00	22,000	308,000.00	1	200บ้านแถว (ทาวนเฮาส์)	ตึก	3. อื่นๆ	144.00	33.33%	6,950	1,000,800	41	720,576	280,224	588,224	196,055	-	-	196,055	0.30
					2.อยู่อาศัย								200บ้านแถว (ทาวนเฮาส์)	ตึก	2.อยู่อาศัยอื่นๆ	144.00	66.67%	6,950	1,000,800	41	720,576	280,224	588,224	392,169	-	-	392,169	0.02
12943	2143	3532	105	บางกรวย	5. ใช้ประโยชน์หลายป	-	-	14.00	14.00	22,000	308,000.00	1	200บ้านแถว (ทาวนเฮาส์)	ตึก	3. อื่นๆ	144.00	33.33%	6,950	1,000,800	41	720,576	280,224	588,224	196,055	-	-	196,055	0.30
					2.อยู่อาศัย								200บ้านแถว (ทาวนเฮาส์)	ตึก	2.อยู่อาศัยอื่นๆ	144.00	66.67%	6,950	1,000,800	41	720,576	280,224	588,224	392,169	-	-	392,169	0.02
12944	2149	3538	102	บางกรวย	5. ใช้ประโยชน์หลายป	-	-	14.00	14.00	22,000	308,000.00	1	400ตึกแถว	ตึก	3. อื่นๆ	192.00	25%	7,300	1,401,600	41	1,009,152	392,448	700,448	175,112	-	-	175,112	0.30
					2.อยู่อาศัย								400ตึกแถว	ตึก	2.อยู่อาศัยอื่นๆ	192.00	75%	7,300	1,401,600	41	1,009,152	392,448	700,448	525,336	-	-	525,336	0.02
12945	2150	3539	101	บางกรวย	5. ใช้ประโยชน์หลายป	-	-	14.00	14.00	22,000	308,000.00	1	400ตึกแถว	ตึก	3. อื่นๆ	192.00	25%	7,300	1,401,600	41	1,009,152	392,448	700,448	175,112	-	-	175,112	0.30
					2.อยู่อาศัย								400ตึกแถว	ตึก	2.อยู่อาศัยอื่นๆ	192.00	75%	7,300	1,401,600	41	1,009,152	392,448	700,448	525,336	-	-	525,336	0.02
12946	12198	5251	84	บางกรวย	2.อยู่อาศัย	-	-	14.00	14.00	22,000	308,000.00	1	200บ้านแถว (ทาวนเฮาส์)	ตึก	2.อยู่อาศัย	144.00	100%	6,950	1,000,800	41	720,576	280,224	588,224	588,224	50.0	-	0.02	
					- 1/16-17 ตึก 4 ชั้น ขนาด 4x12 ม. / เลขที่ 96/52 ตึก 3 ชั้น ขนาด 4x12 ม.																							
12951	911	3201	669	บางกรวย	2.อยู่อาศัย	-	-	17.00	17.00	18,000	306,000.00	1	200บ้านแถว (ทาวนเฮาส์)	ตึก	2.อยู่อาศัยอื่นๆ	96.00	100%	6,950	667,200	31	346,944	320,256	626,256	626,256	-	-	626,256	0.02
					164/49 ตึก 2 ชั้น ขนาด 4*12 ม.																							
13007	10139	4977	1113	บางกรวย	2.อยู่อาศัย	-	-	18.20	18.20	18,000	327,600.00	1	400ตึกแถว	ตึก	2.อยู่อาศัยอื่นๆ	96.00	100%	7,300	700,800	21	224,256	476,544	804,144	804,144	-	-	804,144	0.02
13008	10140	4978	1112	บางกรวย	2.อยู่อาศัย	-	-	17.50	17.50	18,000	315,000.00	2	400ตึกแถว	ตึก	2.อยู่อาศัยอื่นๆ	96.00	100%	7,300	700,800	21	224,256	476,544	791,544	791,544	-	-	791,544	0.02
13009	12187	5237	1100	บางกรวย	2.อยู่อาศัย	-	-	0.70	0.70	18,000	12,600.00			ตึก	2.อยู่อาศัยอื่นๆ		100%	-	-				12,600	12,600	-	-	12,600	0.02
13010	12188	5238	1101	บางกรวย	2.อยู่อาศัย	-	-	1.30	1.30	18,000	23,400.00			ตึก	2.อยู่อาศัยอื่นๆ		100%	-	-				23,400	23,400	-	-	23,400	0.02
					ตึก 2 ชั้น ขนาด 4x12 ม.																							
13015	69508	183	529	บางกรวย	3. อื่นๆ	3.0	2.0	86.00	1,486.00	33,500	49,781,000.00	1	ให้เช่าที่ดินเชิงพาณิชย์		3. อื่นๆ		100%	-	-				49,781,000	49,781,000	-	-	49,781,000	0.30
13015	69508				3. อื่นๆ							1	52ร้านค้าหอนาฬิกาประสงฆ์	ตึก	3. อื่นๆ	2,223.00	100%	750	1,667,250	3	50,018	1,617,233	1,617,233	1,617,233	-	-	1,617,233	0.30
																	100%	-	-				-	-	-	-	-	
13018	3727	369	63	วัดชลอ	3. อื่นๆ	-	1.0	-	100.00	10,000	1,000,000.00	1	502คลังสินค้า พ.พ.เกินกว่า 3	ตึก	3. อื่นๆ	504.90	100%	3,300	1,666,170	3	49,985	1,616,185	2,616,185	2,616,185	-	-	2,616,185	0.30
13019	20003	1414	128	วัดชลอ	3. อื่นๆ	-	1.0	-	100.00	10,000	1,000,000.00	1	502คลังสินค้า พ.พ.เกินกว่า 3	ตึก	3. อื่นๆ	504.90	100%	3,300	1,666,170	3	49,985	1,616,185	2,616,185	2,616,185	-	-	2,616,185	0.30
13020	20004	1415	129	วัดชลอ	3. อื่นๆ	-	1.0	-	100.00	10,000	1,000,000.00	1			3. อื่นๆ		100%	-	-				1,000,000	1,000,000	-	-	1,000,000	0.30
13021	20005	1416	130	วัดชลอ	3. อื่นๆ	-	1.0	-	100.00	10,000	1,000,000.00	1			3. อื่นๆ		100%	-	-				1,000,000	1,000,000	-	-	1,000,000	0.30
					- โครงเหล็ก 1 ชั้น ขนาด 18.7x27 ม. 2 หลัง																							
13025	85257	10445	221	วัดชลอ	5. ใช้ประโยชน์หลายป	-	-	52.30	52.30	45,000	2,353,500.00	1	400ตึกแถว	ตึก	3. อื่นๆ	288.00	33.33%	7,300	2,102,400	32	1,135,296	967,104	3,320,604	1,106,757	-	-	1,106,757	0.30
					2.อยู่อาศัย								400ตึกแถว	ตึก	2.อยู่อาศัยอื่นๆ	288.00	66.67%	7,300	2,102,400	32	1,135,296	967,104	3,320,604	2,213,847	-	-	2,213,847	0.02
13026	85258	10446	222	วัดชลอ	5. ใช้ประโยชน์หลายป	-	-	23.40	23.40	45,000	1,053,000.00	2	400ตึกแถว	ตึก	3. อื่นๆ	144.00	33.33%	7,300	1,051,200	32	567,648	483,552	1,536,552	512,133	-	-	512,133	0.30
					2.อยู่อาศัย								400ตึกแถว	ตึก	2.อยู่อาศัยอื่นๆ	144.00	66.67%	7,300	1,051,200	32	567,648	483,552	1,536,552	1,024,419	-	-	1,024,419	0.02
13027	85259	10447	223	วัดชลอ	5. ใช้ประโยชน์หลายป	-	-	26.20	26.20	45,000	1,179,000.00	3	400ตึกแถว	ตึก	3. อื่นๆ	144.00	33.33%	7,300	1,051,200	32	567,648	483,552	1,662,552	554,129	-	-	554,129	0.30
					2.อยู่อาศัย								400ตึกแถว	ตึก	2.อยู่อาศัยอื่นๆ	144.00	66.67%	7,300	1,051,200	32	567,648	483,552	1,662,552	1,108,423	-	-	1,108,423	0.02

แบบบัญชีราคาประเมินทุนทรัพย์ของที่ดินและสิ่งปลูกสร้าง พ.ศ.2565

เทศบาลเมืองบางกรวย

ราคาประเมินทุนทรัพย์ของที่ดิน										ราคาประเมินทุนทรัพย์ของสิ่งปลูกสร้าง										รวมราคาประเมินของที่ดินและสิ่งปลูกสร้าง (บาท)	ราคาประเมินของที่ดินและสิ่งปลูกสร้างตามสัดส่วนการใช้ประโยชน์ (บาท)	หักมูลค่าฐานภาษีที่ได้รับยกเว้น (ล้านบาท)	คงเหลือราคาประเมินทุนทรัพย์ที่ต้องเสียภาษี (บาท)	อัตราภาษี (ร้อยละ)			
ที่	ประเภทที่ดิน	หน้าสำรวจ	เลขที่	สถานที่ตั้ง	ลักษณะการทำประโยชน์	จำนวนเนื้อที่ดิน			จำนวนเป็น ตร.ว.	ราคาประเมินต่อ ตร.ว. (บาท)	รวมราคาประเมินที่ดิน (บาท)	ที่	ประเภทของสิ่งปลูกสร้าง	ลักษณะสิ่งปลูกสร้าง	ลักษณะการทำประโยชน์	ขนาดพื้นที่สิ่งปลูกสร้าง (ตร.ม.)	คิดเป็นสัดส่วนตามการใช้ประโยชน์ (ร้อยละ)	ราคาประเมินต่อ ตร.ม. (บาท)	รวมราคาสิ่งปลูกสร้าง (บาท)						ค่าเสื่อม		ราคาประเมินสิ่งปลูกสร้างหลังหักค่าเสื่อม (บาท)
						ไร่	งาน	ตร.ว.												อายุโรงเรือน (ปี)	คิดเป็นค่าเสื่อม (บาท)						
					62/17-20 ตึก 3 ชั้น ขนาด 4*12 ม. (ร้านทอไอเสีย)																						
13162	49252	7097	709	บางกรวย	5. ใช้ประโยชน์หลายป	-	-	11.50	11.50	18,000	207,000.00	1	400ตึกแถว	ตึก	3. อื่นๆ	96.00	50%	7,300	700,800	7	49,056	651,744	858,744	429,372	-	429,372	0.30
					2.อยู่อาศัยอื่นๆ								400ตึกแถว	ตึก	2. อยู่อาศัยอื่นๆ	96.00	50%	7,300	700,800	7	49,056	651,744	858,744	429,372	-	429,372	0.02
					- เลขที่ 9/54 ม.54 ตึก 2 ชั้น ขนาด 4*12 ม.																						
13163	64286	8714	380	บางกรวย	5. ใช้ประโยชน์หลายป	-	-	19.00	19.00	50,000	950,000.00	1	400ตึกแถว	ตึก	3. อื่นๆ	160.00	30%	7,300	1,168,000	36	724,160	443,840	1,393,840	418,152	-	418,152	0.30
					2.อยู่อาศัยอื่นๆ								400ตึกแถว	ตึก	2. อยู่อาศัยอื่นๆ	160.00	60%	7,300	1,168,000	36	724,160	443,840	1,393,840	836,304	-	836,304	0.02
					3. อื่นๆ								400ตึกแถว	ตึก	3. อื่นๆ	160.00	10%	7,300	1,168,000	36	724,160	443,840	1,393,840	139,384	-	139,384	0.30
13164	64287	8715	833	บางกรวย	2.อยู่อาศัย	-	-	18.00	18.00	50,000	900,000.00	1	400ตึกแถว	ตึก	2. อยู่อาศัยอื่นๆ	144.00	100%	7,300	1,051,200	36	651,744	399,456	1,299,456	1,299,456	-	1,299,456	0.02
					- 91/1 ตึก 3 ชั้น ขนาด 4x12 ม. คาดพิให้เข้าติดตั้งเสาสัญญาณ True 16 ครม., เลขที่ 91/2 ตึก 3 ชั้น ขนาด 4x12 ม.																						
13255	67979	12190	204	บางกรวย	5. ใช้ประโยชน์หลายป	-	-	59.00	59.00	18,000	1,062,000.00	1	100บ้านเดี่ยว	ตึก	3. อื่นๆ	128.00	19.53%	6,750	864,000	31	449,280	414,720	1,476,720	288,403	-	288,403	0.30
					2.อยู่อาศัย								100บ้านเดี่ยว	ตึก	2. อยู่อาศัยอื่นๆ	128.00	80.47%	6,750	864,000	31	449,280	414,720	1,476,720	1,188,317	-	1,188,317	0.02
					2/153 ตึก 2 ชั้น ขนาดออฟฟิศ 5*5 ม. , ตัวบ้านขนาด 8*8 ม.																						
13259	74620	6879	111	วัดชลด	5. ใช้ประโยชน์หลายป	-	-	16.00	16.00	45,000	720,000.00	1	400ตึกแถว	ตึก	3. อื่นๆ	144.00	33.33%	7,300	1,051,200	31	546,624	504,576	1,224,576	408,151	-	408,151	0.30
					2.อยู่อาศัย								400ตึกแถว	ตึก	2. อยู่อาศัยอื่นๆ	144.00	66.67%	7,300	1,051,200	31	546,624	504,576	1,224,576	816,425	-	816,425	0.02
					- ตึก 3 ชั้น ขนาด 4x12 ม.																						
16720	1061	74	155	บางกรวย	4. วางแปลน	-	-	21.00	21.00	8,000	168,000.00	1					100%	-	-	-	-	-	168,000	168,000	-	168,000	0.30
16721	22820	1465	154	บางกรวย	4. วางแปลน	-	-	24.00	24.00	8,000	192,000.00	1					100%	-	-	-	-	-	192,000	192,000	-	192,000	0.30
16722	22821	1466	153	บางกรวย	4. วางแปลน	-	-	29.00	29.00	8,000	232,000.00	1					100%	-	-	-	-	-	232,000	232,000	-	232,000	0.30
16723	22822	1467	152	บางกรวย	4. วางแปลน	-	-	28.00	28.00	8,000	224,000.00	1					100%	-	-	-	-	-	224,000	224,000	-	224,000	0.30
16724	22823	1468	151	บางกรวย	4. วางแปลน	-	-	28.00	28.00	8,000	224,000.00	1					100%	-	-	-	-	-	224,000	224,000	-	224,000	0.30
16725	22824	1469	150	บางกรวย	4. วางแปลน	-	-	28.00	28.00	8,000	224,000.00	1					100%	-	-	-	-	-	224,000	224,000	-	224,000	0.30
16726	22825	1470	149	บางกรวย	4. วางแปลน	-	-	27.00	27.00	8,000	216,000.00	1					100%	-	-	-	-	-	216,000	216,000	-	216,000	0.30
16727	22826	1471	148	บางกรวย	4. วางแปลน	-	-	27.00	27.00	8,000	216,000.00	1					100%	-	-	-	-	-	216,000	216,000	-	216,000	0.30
16728	22827	1472	147	บางกรวย	4. วางแปลน	-	-	29.00	29.00	8,000	232,000.00	1					100%	-	-	-	-	-	232,000	232,000	-	232,000	0.30
16729	22828	1473	145	บางกรวย	4. วางแปลน	-	-	96.00	96.00	4,000	384,000.00	1					100%	-	-	-	-	-	384,000	384,000	-	384,000	0.30
16730	22829	1474	144	บางกรวย	4. วางแปลน	-	-	26.00	26.00	8,000	208,000.00	1					100%	-	-	-	-	-	208,000	208,000	-	208,000	0.30
16731	22830	1475	143	บางกรวย	4. วางแปลน	-	-	26.00	26.00	8,000	208,000.00	1					100%	-	-	-	-	-	208,000	208,000	-	208,000	0.30
16732	22831	1476	142	บางกรวย	4. วางแปลน	-	-	26.00	26.00	8,000	208,000.00	1					100%	-	-	-	-	-	208,000	208,000	-	208,000	0.30
16733	22832	1477	141	บางกรวย	4. วางแปลน	-	-	26.00	26.00	8,000	208,000.00	1					100%	-	-	-	-	-	208,000	208,000	-	208,000	0.30
16734	22833	1478	140	บางกรวย	4. วางแปลน	-	-	26.00	26.00	8,000	208,000.00	1					100%	-	-	-	-	-	208,000	208,000	-	208,000	0.30
16735	22834	1479	139	บางกรวย	4. วางแปลน	-	-	26.00	26.00	8,000	208,000.00	1					100%	-	-	-	-	-	208,000	208,000	-	208,000	0.30
16736	22835	1480	138	บางกรวย	4. วางแปลน	-	-	26.00	26.00	8,000	208,000.00	1					100%	-	-	-	-	-	208,000	208,000	-	208,000	0.30
16737	22836	1481	137	บางกรวย	4. วางแปลน	-	-	26.00	26.00	8,000	208,000.00	1					100%	-	-	-	-	-	208,000	208,000	-	208,000	0.30
16738	22837	1482	136	บางกรวย	4. วางแปลน	-	-	29.00	29.00	8,000	232,000.00	1					100%	-	-	-	-	-	232,000	232,000	-	232,000	0.30
16739	22838	1483	135	บางกรวย	4. วางแปลน	-	-	29.00	29.00	8,000	232,000.00	1					100%	-	-	-	-	-	232,000	232,000	-	232,000	0.30
16740	22839	1484	134	บางกรวย	4. วางแปลน	-	-	26.00	26.00	8,000	208,000.00	1					100%	-	-	-	-	-	208,000	208,000	-	208,000	0.30
16741	22840	1485	133	บางกรวย	4. วางแปลน	-	-	26.00	26.00	8,000	208,000.00	1					100%	-	-	-	-	-	208,000	208,000	-	208,000	0.30
16742	22841	1486	132	บางกรวย	4. วางแปลน	-	-	26.00	26.00	8,000	208,000.00	1					100%	-	-	-	-	-	208,000	208,000	-	208,000	0.30
16743	22842	1487	131	บางกรวย	4. วางแปลน	-	-	26.00	26.00	8,000	208,000.00	1					100%	-	-	-	-	-	208,000	208,000	-	208,000	0.30
16744	22843	1488	130	บางกรวย	4. วางแปลน	-	-	26.00	26.00	8,000	208,000.00	1					100%	-	-	-	-	-	208,000	208,000	-	208,000	0.30

แบบบัญชีราคาประเมินทุนทรัพย์ของที่ดินและสิ่งปลูกสร้าง พ.ศ.2565

เทศบาลเมืองบางกรวย

ราคาประเมินทุนทรัพย์ของที่ดิน											ราคาประเมินทุนทรัพย์ของสิ่งปลูกสร้าง											รวมราคาประเมินของที่ดินและสิ่งปลูกสร้าง (บาท)	ราคาประเมินของที่ดินและสิ่งปลูกสร้างตามสัดส่วนการใช้ประโยชน์ (บาท)	หักมูลค่าฐานภาษีที่ได้รับยกเว้น (ล้านบาท)	คงเหลือราคาประเมินทุนทรัพย์ที่ต้องเสียภาษี (บาท)	อัตราภาษี (ร้อยละ)	
ที่	ประเภทที่ดิน	หน้าสำรวจ	เลขที่	สถานที่ตั้ง	ลักษณะการทำประโยชน์	จำนวนเนื้อที่ดิน			จำนวนเป็น ตร.ว.	ราคาประเมินต่อ ตร.ว. (บาท)	รวมราคาประเมินที่ดิน (บาท)	ที่	ประเภทของสิ่งปลูกสร้าง	ลักษณะสิ่งปลูกสร้าง	ลักษณะการทำประโยชน์	ขนาดพื้นที่สิ่งปลูกสร้าง (ตร.ม.)	คิดเป็นสัดส่วนตามการใช้ประโยชน์ (ร้อยละ)	ราคาประเมินต่อ ตร.ม. (บาท)	รวมราคาสิ่งปลูกสร้าง (บาท)	ค่าเสื่อม							
						ไร่	งาน	ตร.ว.												อายุโรงเรือน (ปี)	คิดเป็นค่าเสื่อม (บาท)						ราคาประเมินหลังหักค่าเสื่อม (บาท)
16787	22886	1531	86	บางกรวย	4. วางเปล่า	-	-	23.00	23.00	8,000	184,000.00	1			4. วางเปล่า		100%	-	-		-	-	184,000	184,000	-	184,000	0.30
16788	22887	1532	85	บางกรวย	4. วางเปล่า	-	-	23.00	23.00	8,000	184,000.00	1			4. วางเปล่า		100%	-	-		-	-	184,000	184,000	-	184,000	0.30
16789	22888	1533	84	บางกรวย	4. วางเปล่า	-	-	23.00	23.00	8,000	184,000.00	1			4. วางเปล่า		100%	-	-		-	-	184,000	184,000	-	184,000	0.30
16790	22889	1534	83	บางกรวย	4. วางเปล่า	-	-	27.00	27.00	8,000	216,000.00	1			4. วางเปล่า		100%	-	-		-	-	216,000	216,000	-	216,000	0.30
16791	22890	1535	72	บางกรวย	4. วางเปล่า	-	-	31.00	31.00	8,000	248,000.00	1			4. วางเปล่า		100%	-	-		-	-	248,000	248,000	-	248,000	0.30
16792	22891	1536	73	บางกรวย	4. วางเปล่า	-	-	29.00	29.00	8,000	232,000.00	1			4. วางเปล่า		100%	-	-		-	-	232,000	232,000	-	232,000	0.30
16793	22892	1537	74	บางกรวย	4. วางเปล่า	-	-	30.00	30.00	8,000	240,000.00	1			4. วางเปล่า		100%	-	-		-	-	240,000	240,000	-	240,000	0.30
16794	22893	1538	75	บางกรวย	4. วางเปล่า	-	-	30.00	30.00	8,000	240,000.00	1			4. วางเปล่า		100%	-	-		-	-	240,000	240,000	-	240,000	0.30
16795	22894	1539	76	บางกรวย	4. วางเปล่า	-	-	30.00	30.00	8,000	240,000.00	1			4. วางเปล่า		100%	-	-		-	-	240,000	240,000	-	240,000	0.30
16796	22895	1540	77	บางกรวย	4. วางเปล่า	-	-	27.00	27.00	8,000	216,000.00	1			4. วางเปล่า		100%	-	-		-	-	216,000	216,000	-	216,000	0.30
16797	22896	1541	78	บางกรวย	4. วางเปล่า	-	-	25.00	25.00	8,000	200,000.00	1			4. วางเปล่า		100%	-	-		-	-	200,000	200,000	-	200,000	0.30
16798	22897	1542	79	บางกรวย	4. วางเปล่า	-	-	57.00	57.00	8,000	456,000.00	1			4. วางเปล่า		100%	-	-		-	-	456,000	456,000	-	456,000	0.30
16799	22898	1543	80	บางกรวย	4. วางเปล่า	-	-	55.00	55.00	8,000	440,000.00	1			4. วางเปล่า		100%	-	-		-	-	440,000	440,000	-	440,000	0.30
16800	22899	1544	81	บางกรวย	4. วางเปล่า	-	-	67.00	67.00	8,000	536,000.00	1			4. วางเปล่า		100%	-	-		-	-	536,000	536,000	-	536,000	0.30
16801	25374	1636	125	บางกรวย	4. วางเปล่า	-	-	33.00	33.00	4,000	132,000.00	1			4. วางเปล่า		100%	-	-		-	-	132,000	132,000	-	132,000	0.30
16861	70880	1855	36	บางกรวย	5. ไร่ประโยชน์หลายป	-	-	18.00	18.00	45,000	810,000.00	1	400तिकแถว	ตึก	3. ขึ้นๆ	144.00	33.33%	7,300	1,051,200	31	546,624	504,576	1,314,576	438,148	-	438,148	0.30
16862	70968	1963	73	บางกรวย	5. ไร่ประโยชน์หลายป	-	-	19.00	19.00	45,000	855,000.00	2	400तिकแถว	ตึก	2. อยู่อาศัยอื่นๆ	144.00	66.67%	7,300	1,051,200	31	546,624	504,576	1,314,576	876,428	-	876,428	0.02
					2. อยู่อาศัย							400तिकแถว	ตึก	3. ขึ้นๆ	144.00	33.33%	7,300	1,051,200	31	546,624	504,576	1,359,576	453,147	-	453,147	0.30	
					- 39/6, 39/11 ตึก 3 ชั้น ขนาด 4x12 ม.																						
16870	64292	8720	2	บางกรวย	2. อยู่อาศัย	1.0	2.0	64.00	664.00	28,000	18,592,000.00	1	520/1อาคารอยู่อาศัยรวม คร	ตึก	2. อยู่อาศัยอื่นๆ	1,800.00	100%	7,450	13,410,000	9	1,206,900	12,203,100	30,795,100	30,795,100	-	30,795,100	0.02
					2. อยู่อาศัย							2	520/1อาคารอยู่อาศัยรวม คร	ตึก	2. อยู่อาศัยอื่นๆ	1,080.00	100%	7,450	8,046,000	9	724,140	7,321,860	7,321,860	7,321,860	-	7,321,860	0.02
					2. อยู่อาศัย							3	100บ้านเดี่ยว	ตึก	2. อยู่อาศัยอื่นๆ	180.00	100%	6,750	1,215,000	9	109,350	1,105,650	1,105,650	1,105,650	-	1,105,650	0.02
					42/8-10 ตึก 2 ชั้น 15*60 ม., 15*36 ม. ตึก 1 ชั้น 12*15 ม.												100%	-	-		-	-	-	-	-	-	-
16978	45291	6707	672	บางกรวย	5. ไร่ประโยชน์หลายป	-	-	22.60	22.60	30,000	678,000.00	1	200บ้านแถว (ทาวนเฮาส์)	ตึก	3. ขึ้นๆ	189.00	33.33%	6,950	1,313,550	8	105,084	1,208,466	1,886,466	628,759	-	628,759	0.30
					2. อยู่อาศัย							200บ้านแถว (ทาวนเฮาส์)	ตึก	2. อยู่อาศัย	189.00	66.67%	6,950	1,313,550	8	105,084	1,208,466	1,886,466	1,257,707	50.0	-	-	0.02
					- 88/40 ม.8 ตึก 3 ชั้น ขนาด 6*10.50 ม.																						
17046	46149	6830	653	บางกรวย	2. อยู่อาศัย	-	-	20.80	20.80	30,000	624,000.00	1	200บ้านแถว (ทาวนเฮาส์)	ตึก	2. อยู่อาศัยอื่นๆ	102.00	100%	6,950	708,900	7	49,623	659,277	1,283,277	1,283,277	-	1,283,277	0.02
					88/410 ตึก 2 ชั้น ขนาด 6*8.5 ม.																						
17119	16051	5587	633	บางกรวย	4. วางเปล่า	-	-	1.0	14.00	18,000	2,052,000.00	1			4. วางเปล่า		100%	-	-		-	-	2,052,000	2,052,000	-	2,052,000	0.30
17219	3285	280	596	บางกรวย	2. อยู่อาศัย	-	-	34.60	34.60	28,000	968,800.00	1	200บ้านแถว (ทาวนเฮาส์)	ตึก	2. อยู่อาศัยอื่นๆ	96.00	100%	6,950	667,200	28	306,912	360,288	1,329,088	1,329,088	-	1,329,088	0.02
					- ตึก 2 ชั้น ขนาด 4x12 ม.																						
17284	6248	4466	189	บางกรวย	2. อยู่อาศัย	-	-	75.00	75.00	12,000	900,000.00	1	100บ้านเดี่ยว	ไม้	2. อยู่อาศัย	27.00	100%	6,750	182,250	11	82,013	100,238	1,000,238	1,000,238	50.0	-	0.02
17286	64191	8619	188	บางกรวย	2. อยู่อาศัย	-	-	34.00	34.00	6,000	204,000.00	1	ปลูกซ่อมแปลง		2. อยู่อาศัย		100%	-	-		-	-	204,000	204,000	50.0	-	0.02
17285	48428	7073	343	บางกรวย	3. ขึ้นๆ	-	-	30.00	30.00	12,000	360,000.00	1	ถนนส่วนบุคคล		3. ขึ้นๆ		100%	-	-		-	-	360,000	360,000	-	360,000	0.30
					- 47 ม.7 ไม้ 1 ชั้น ขนาด 6*4.5 ม.																						

แบบบัญชีราคาประเมินทุนทรัพย์ของที่ดินและสิ่งปลูกสร้าง พ.ศ.2565

เทศบาลเมืองบางกรวย

ราคาประเมินทุนทรัพย์ของที่ดิน										ราคาประเมินทุนทรัพย์ของสิ่งปลูกสร้าง										รวมราคาประเมินของที่ดินและสิ่งปลูกสร้าง (บาท)	ราคาประเมินของสิ่งปลูกสร้างตามสัดส่วนการใช้ประโยชน์ (บาท)	หักมูลค่าฐานภาษีที่ได้รับยกเว้น (ล้านบาท)	คงเหลือราคาประเมินทุนทรัพย์ที่ต้องเสียภาษี (บาท)	อัตราภาษี (ร้อยละ)				
ที่	ประเภทที่ดิน	หน้าสำรวจ	เลขที่	สถานที่ตั้ง	ลักษณะการทำประโยชน์	จำนวนเนื้อที่ดิน			จำนวนเป็น ตร.ว.	ราคาประเมินต่อ ตร.ว. (บาท)	รวมราคาประเมินที่ดิน (บาท)	ที่	ประเภทของสิ่งปลูกสร้าง	ลักษณะสิ่งปลูกสร้าง	ลักษณะการทำประโยชน์	ขนาดพื้นที่สิ่งปลูกสร้าง (ตร.ม.)	คิดเป็นสัดส่วนตามการใช้ประโยชน์ (ร้อยละ)	ราคาประเมินต่อ ตร.ม. (บาท)	รวมราคาสิ่งปลูกสร้าง (บาท)						ค่าเสื่อม		ราคาประเมินหลังหักค่าเสื่อม (บาท)	
						ไร่	งาน	ตร.ว.												อายุโรงเรือน (ปี)	คิดเป็นค่าเสื่อม (บาท)							
17322	53941	7404	384	บางกรวย	ขายแล้ว	-	-	25.70	25.70	-	-	1					100%	-	-				-	-	-	-	-	-
17323	64656	9084	437	บางกรวย	2.อยู่อาศัย	-	-	18.00	18.00	20,000	360,000.00	1	400ตึกแถว	ตึก	2.อยู่อาศัยอื่นๆ	144.00	100%	7,300	1,051,200	31	546,624	504,576	864,576	864,576	-	864,576	0.02	
17335	69213	6224	147	วัดชลอ	5.ใช้ประโยชน์หลายป	-	-	74.00	74.00	22,000	1,628,000.00	1	100บ้านเดี่ยว	ตึก	3.อื่นๆ	162.00	50%	6,750	1,093,500	31	568,620	524,880	2,152,880	1,076,440	-	1,076,440	0.30	
					2.อยู่อาศัย	-	-					1	100บ้านเดี่ยว	ตึก	2.อยู่อาศัย	162.00	50%	6,750	1,093,500	31	568,620	524,880	2,152,880	1,076,440	50.0	-	0.02	
17336	64284	8712	378	บางกรวย	2.อยู่อาศัย	-	-	21.00	21.00	50,000	1,050,000.00	1	400ตึกแถว	ตึก	2.อยู่อาศัย	144.00	100%	7,300	1,051,200	31	546,624	504,576	1,554,576	1,554,576	50.0	-	0.02	
17413	70064	830	251	บางกรวย	2.อยู่อาศัย	-	-	19.00	19.00	20,000	380,000.00	1			2.อยู่อาศัย		100%	-	-				380,000	380,000	50.0	-	0.02	
17414	70065	831	250	บางกรวย	2.อยู่อาศัย	-	-	5.00	5.00	20,000	100,000.00	1			2.อยู่อาศัย		100%	-	-				100,000	100,000	50.0	-	0.02	
17415	71868	2951	270	บางกรวย	3.อื่นๆ	-	1.0	44.00	144.00	20,000	2,880,000.00	1	ที่ตั้งโรงเรียน		3.อื่นๆ		100%	-	-				2,880,000	2,880,000	-	2,880,000	0.30	
					โรงเรียนศึกษาน้อมเกล้า (อาคารประเมินใน นามงมี ลูมศรี)																							
17435	65202	9413	101	บางกรวย	4.ว่างเปล่า	2.0	-	20.00	820.00	4,500	3,690,000.00	1			4.ว่างเปล่า		100%	-	-				3,690,000	3,690,000	-	3,690,000	0.30	
17438	1271	286	194	บางกรวย	3.อื่นๆ	-	2.0	5.00	205.00	50,000	10,250,000.00	1	513โรงจมน	ตึก	3.อื่นๆ	250.00	100%	5,850	1,462,500	32	789,750	672,750	10,922,750	10,922,750	-	10,922,750	0.30	
17439	7941	472	193	บางกรวย	2.อยู่อาศัยอื่นๆ	-	2.0	1.00	201.00	50,000	10,050,000.00	1	100บ้านเดี่ยว	ตึก	2.อยู่อาศัยอื่นๆ	288.00	100%	6,750	1,944,000	32	1,049,760	894,240	10,944,240	10,944,240	-	10,944,240	0.02	
					- ตึก 2 ชั้น ขนาด 5x25 ม. / ตึก 2 ชั้น ขนาด 12x12 ม.																							
17529	34374	3073	332	บางกรวย	2.อยู่อาศัย	-	-	18.10	18.10	28,000	506,800.00	1	200บ้านแถว (ทาวน์เฮาส์)	ตึก	2.อยู่อาศัยอื่นๆ	96.00	100%	6,950	667,200	31	346,944	320,256	827,056	827,056	-	827,056	0.02	
					- ตึก 2 ชั้น ขนาด 4x12 ม.																							
17541	62513	5828	879	วัดชลอ	5.ใช้ประโยชน์หลายป	-	-	6.30	6.30	45,000	283,500.00	1	400ตึกแถว	ตึก	3.อื่นๆ	42.00	50%	7,300	306,600	41	220,752	85,848	369,348	184,674	-	184,674	0.30	
					2.อยู่อาศัย	-	-					1	400ตึกแถว	ตึก	2.อยู่อาศัยอื่นๆ	42.00	50%	7,300	306,600	41	220,752	85,848	369,348	184,674	-	184,674	0.02	
					56/5 ตึก 2 ชั้น ขนาด 3*7 ม (ร้างมากินชา)																							
17544	1270	285	186	บางกรวย	2.อยู่อาศัย	-	3.0	37.00	337.00	30,000	10,110,000.00	1	520/2อาคารอยู่อาศัยรวม คว	ตึก	2.อยู่อาศัยอื่นๆ	5,984.00	100%	8,350	49,966,400	14	8,993,952	40,972,448	51,082,448	51,082,448	-	51,082,448	0.02	
					- ตึกพารามันท์แกรนด์เพลส 8 ชั้น ขนาด 17x44 ม.																							
17593	22265	1087	16	บางกรวย	3.อื่นๆ	-	1.0	59.00	159.00	45,000	7,155,000.00	1	ลานดิน		3.อื่นๆ		100%	-	-				7,155,000	7,155,000	-	7,155,000	0.30	
17619	67145	11356	344	บางกรวย	3.อื่นๆ	-	1.0	14.00	114.00	18,000	2,052,000.00	1	504โรงจอดรถ	ไม้	3.อื่นๆ	64.00	100%	2,500	160,000	30	148,800	11,200	2,063,200	2,063,200	-	2,063,200	0.30	
14900	65232	9443	346	บางกรวย	3.อื่นๆ	-	-	96.00	96.00	18,000	1,728,000.00	1	ถนนส่วนบุคคล		3.อื่นๆ		100%	-	-				1,728,000	1,728,000	-	1,728,000	0.30	
					โรงเก็บของไม้ 1 ชั้น ไม่มีเลขที่ ขนาด 8*8 ม.																							
17639	32795	6063	665	บางกรวย	5.ใช้ประโยชน์หลายป	-	-	22.00	22.00	45,000	990,000.00	1	400ตึกแถว	ตึก	3.อื่นๆ	96.00	50%	7,300	700,800	31	364,416	336,384	1,326,384	663,192	-	663,192	0.30	
					2.อยู่อาศัย	-	-					1	400ตึกแถว	ตึก	2.อยู่อาศัยอื่นๆ	96.00	50%	7,300	700,800	31	364,416	336,384	1,326,384	663,192	-	663,192	0.02	
					27/46 ม.5 ตึก 2 ชั้น ขนาด 4*12 ม.																							
17684	47828	7056	358	บางกรวย	5.ใช้ประโยชน์หลายป	-	3.0	36.90	336.90	50,000	16,845,000.00	1	520/1อาคารอยู่อาศัยรวม คว	ตึก	2.อยู่อาศัยอื่นๆ	3,080.00	98.96%	7,450	22,946,000	3	688,380	22,257,620	39,102,620	38,695,953	-	38,695,953	0.02	
17684	47828				3.อื่นๆ	-	-					2	520/1อาคารอยู่อาศัยรวม คว	ตึก	3.อื่นๆ	3,080.00	1.04%	7,450	22,946,000	3	688,380	22,257,620	39,102,620	406,667	-	406,667	0.30	
					- ตึก 5 ชั้น อพาร์ตเมนต์ให้เช่า ขนาด 14x44 ม. ชั้นล่างทำร้านเซเว่น พื้นที่ 14x8 ม.												100%											
17721	8499	547	224	บางกรวย	5.ใช้ประโยชน์หลายป	-	1.0	-	100.00	50,000	5,000,000.00	1	520/2อาคารอยู่อาศัยรวม คว	ตึก	2.อยู่อาศัยอื่นๆ	1,405.00	98.65%	8,350	11,731,750	26	4,927,335	6,804,415	11,804,415	11,645,055	-	11,645,055	0.02	

แบบบัญชีราคาประเมินทุนทรัพย์ของที่ดินและสิ่งปลูกสร้าง พ.ศ.2565

เทศบาลเมืองบางกรวย

ราคาประเมินทุนทรัพย์ของที่ดิน										ราคาประเมินทุนทรัพย์ของสิ่งปลูกสร้าง										รวมราคาประเมินของที่ดินและสิ่งปลูกสร้าง (บาท)	ราคาประเมินของที่ดินและสิ่งปลูกสร้างตามสัดส่วนการใช้ประโยชน์ (บาท)	หักมูลค่าฐานภาษีที่ได้รับยกเว้น (ล้านบาท)	คงเหลือราคาประเมินทุนทรัพย์ที่ต้องเสียภาษี (บาท)	อัตราภาษี (ร้อยละ)					
ที่	ประเภทที่ดิน	หน้าสำรวจ	เลขที่	สถานที่ตั้ง	ลักษณะการทำประโยชน์	จำนวนเนื้อที่ดิน			จำนวนเป็น ตร.ว.	ราคาประเมินต่อ ตร.ว. (บาท)	รวมราคาประเมินที่ดิน (บาท)	ที่	ประเภทของสิ่งปลูกสร้าง	ลักษณะสิ่งปลูกสร้าง	ลักษณะการทำประโยชน์	ขนาดพื้นที่สิ่งปลูกสร้าง (ตร.ม.)	คิดเป็นสัดส่วนตามการใช้ประโยชน์ (ร้อยละ)	ราคาประเมินต่อ ตร.ม. (บาท)	รวมราคาสิ่งปลูกสร้าง (บาท)						ค่าเสื่อม		ราคาประเมินหลังหักค่าเสื่อม (บาท)		
						ไร่	งาน	ตร.ว.												อายุโรงเรือน (ปี)	คิดเป็นค่าเสื่อม (บาท)								
					3. อื่นๆ								คาดพิวคั้งเสาสัญญาณ True 19 ตร.ม.		3. อื่นๆ		1.35%	-	-	-	-	-	11,804,415	159,360	-	159,360	0.30		
					- ติดอพาร์ทเมนท์ 7 ชั้น ขนาด 9x22 ม. / คาดพิวคั้งเสาสัญญาณ True 19 ตร.ม.										- ปรับข้อมูลประเมินเสาเพิ่มเติม จาก 2,388.77 เป็น 2,862.89 หรือภาษี 287 บาท														
17731	32652	2127	395	วัดชลอ	2. อยู่อาศัย	-	-	54.40	54.40	35,000	1,904,000.00	1	100บ้านเดี่ยว	ตึก	2. อยู่อาศัยอื่นๆ	200.00	100%	6,750	1,350,000	16	297,000	1,053,000	2,957,000	2,957,000	-	2,957,000	0.02		
17732	27593	1808	492	บางกรวย	3. อื่นๆ	-	3.0	60.00	360.00	39,000	14,040,000.00				3. อื่นๆ		100%	-	-		-	-	14,040,000	14,040,000	-	14,040,000	0.30		
17732	27593				3. อื่นๆ							1	511/2อาคารพาณิชย์รวม พร	ตึก	3. อื่นๆ	300.00	100%	7,550	2,265,000	4	90,600	2,174,400	2,174,400	2,174,400	-	2,174,400	0.30		
																	100%	-	-		-	-	-	-	-	-	-		
17743	516	3647	405	บางกรวย	2. อยู่อาศัย	-	-	19.00	19.00	28,000	532,000.00	1	200บ้านแถว (ทาวน์เฮาส์)	ตึก	2. อยู่อาศัยอื่นๆ	96.00	100%	6,950	667,200	31	346,944	320,256	852,256	852,256	-	852,256	0.02		
17761	74369	6628	103	วัดชลอ	4. วางแปล	1.0	1.0	77.00	577.00	39,000	22,503,000.00	1			4. วางแปล		100%	-	-		-	-	22,503,000	22,503,000	-	22,503,000	0.30		
17763	48841	3869	321	วัดชลอ		-	1.0	59.00	159.00	18,000	2,862,000.00	1					100%	-	-		-	-	2,862,000	2,862,000	-	2,862,000	-		
17764	48842	3870	111	วัดชลอ		-	3.0	3.00	303.00	10,000	3,030,000.00	1					100%	-	-		-	-	3,030,000	3,030,000	-	3,030,000	-		
17814	30539	2281	36	บางกรวย	2. อยู่อาศัยอื่นๆ	-	1.0	50.00	150.00	35,000	5,250,000.00	1	100บ้านเดี่ยว	ไม้	2. อยู่อาศัยอื่นๆ	300.00	100%	6,750	2,025,000	11	911,250	1,113,750	6,363,750	6,363,750	-	6,363,750	0.02		
17815	30540	2282	37	บางกรวย	2. อยู่อาศัยอื่นๆ	-	1.0	50.00	150.00	35,000	5,250,000.00	1			2. อยู่อาศัยอื่นๆ		100%	-	-		-	-	5,250,000	5,250,000	-	5,250,000	0.02		
17864	32905	2218	270	วัดชลอ	4. วางแปล	-	2.0	15.00	215.00	6,500	1,397,500.00	1			4. วางแปล		100%	-	-		-	-	1,397,500	1,397,500	-	1,397,500	0.30		
17865	35907	2390	4	วัดชลอ	4. วางแปล	-	-	84.00	84.00	6,500	546,000.00	1			4. วางแปล		100%	-	-		-	-	546,000	546,000	-	546,000	0.30		
17866	42230	3721	254	วัดชลอ	4. วางแปล	-	3.0	25.80	325.80	4,500	1,466,100.00	1			4. วางแปล		100%	-	-		-	-	1,466,100	1,466,100	-	1,466,100	0.30		
17919	1272	287	182	บางกรวย	3. อื่นๆ	1.0	-	24.00	424.00	50,000	21,200,000.00	1			3. อื่นๆ		100%	-	-		-	-	21,200,000	21,200,000	-	21,200,000	0.30		
17920	22498	1371	1	บางกรวย	5. ใช้ประโยชน์หลายป	1.0	-	29.00	429.00	50,000	21,450,000.00	1					0%	-	-		-	-	21,450,000	-	-	-	-		
17920	22498				1. ประกอบเกษตรกรรม	-	3.0	53.00	353.00	50,000	17,650,000.00				1. ประกอบเกษตรกรรม		100%	-	-		-	-	17,650,000	17,650,000	50.0	-	0.01		
17920	22498				3. อื่นๆ	-	-	76.00	76.00	50,000	3,800,000.00				3. อื่นๆ		100%	-	-		-	-	3,800,000	3,800,000	-	3,800,000	0.30		
17920	22498				เข้าที่ดิน ป.	3. อื่นๆ				-	-	1	512สถานีบริการน้ำมันเชื้อเพลิง	ตึก	3. อื่นๆ	280.00	100%	5,200	1,456,000	25	582,400	873,600	873,600	873,600	-	873,600	0.30		
17919	1272				- ด.1272	3. อื่นๆ				-	-	2	512สถานีบริการน้ำมันเชื้อเพลิง	ตึก	3. อื่นๆ	187.00	100%	5,200	972,400	25	388,960	583,440	583,440	583,440	-	583,440	0.30		
17946	16625	1153	769	วัดชลอ	2. อยู่อาศัย	-	-	49.00	49.00	25,000	1,225,000.00	1	520/1อาคารอยู่อาศัยรวม คว	ตึก	2. อยู่อาศัยอื่นๆ	710.40	100%	7,450	5,292,480	17	1,270,195	4,022,285	5,247,285	5,247,285	-	5,247,285	0.02		
17946	12361	907	37	วัดชลอ	2. อยู่อาศัย	-	-	49.00	49.00	25,000	1,225,000.00				2. อยู่อาศัยอื่นๆ		100%	-	-		-	-	1,225,000	1,225,000	-	1,225,000	0.02		
17946	8130	496	94	บางกรวย	5. ใช้ประโยชน์หลายป	-	1.0	2.00	102.00	50,000	5,100,000.00						0%	-	-		-	-	5,100,000	-	-	-			
					3. อื่นๆ	-	-	15.00	15.00	50,000	750,000.00	2	100บ้านเดี่ยว	ตึก	3. อื่นๆ	98.00	100%	6,750	661,500	41	476,280	185,220	1,410,220	1,410,220	-	1,410,220	0.30		
					2. อยู่อาศัย	-	-	87.00	87.00	50,000	4,350,000.00				2. อยู่อาศัยอื่นๆ		100%	-	-		-	-	5,100,000	5,100,000	-	5,100,000	0.02		
17946	8131	497	310	บางกรวย	2. อยู่อาศัย	-	1.0	1.00	101.00	50,000	5,050,000.00	3	100บ้านเดี่ยว	ตึก	2. อยู่อาศัยอื่นๆ	240.00	100%	6,750	1,620,000	41	1,166,400	453,600	5,503,600	5,503,600	-	5,503,600	0.02		
17998	69886	711	452	บางกรวย	5. ใช้ประโยชน์หลายป	-	-	60.00	60.00	20,000	1,200,000.00	1	100บ้านเดี่ยว	ตึก	3. อื่นๆ	126.00	19.84%	6,750	850,500	30	425,250	425,250	1,625,250	322,450	-	322,450	0.30		
					2. อยู่อาศัย								100บ้านเดี่ยว	ตึก	2. อยู่อาศัย	126.00	80.16%	6,750	850,500	30	425,250	425,250	1,625,250	1,302,800	50.0	-	0.02		

แบบบัญชีราคาประเมินทุนทรัพย์ของที่ดินและสิ่งปลูกสร้าง พ.ศ.2565

เทศบาลเมืองบางกรวย

ราคาประเมินทุนทรัพย์ของที่ดิน											ราคาประเมินทุนทรัพย์ของสิ่งปลูกสร้าง											รวมราคาประเมินของที่ดินและสิ่งปลูกสร้าง (บาท)	ราคาประเมินของที่ดินและสิ่งปลูกสร้างตามสัดส่วนการใช้ประโยชน์ (บาท)	หักมูลค่าฐานภาษีที่ได้รับยกเว้น (ล้านบาท)	คงเหลือราคาประเมินทุนทรัพย์ที่ต้องเสียภาษี (บาท)	อัตราภาษี (ร้อยละ)	
ที่	ประเภทที่ดิน	หน้าสำรวจ	เลขที่	สถานที่ตั้ง	ลักษณะการทำประโยชน์	จำนวนเนื้อที่ดิน			จำนวนเป็น ตร.ว.	ราคาประเมินต่อ ตร.ว. (บาท)	รวมราคาประเมินที่ดิน (บาท)	ที่	ประเภทของสิ่งปลูกสร้าง	ลักษณะสิ่งปลูกสร้าง	ลักษณะการทำประโยชน์	ขนาดพื้นที่สิ่งปลูกสร้าง (ตร.ม.)	คิดเป็นสัดส่วนตามการใช้ประโยชน์ (ร้อยละ)	ราคาประเมินต่อ ตร.ม. (บาท)	รวมราคาสิ่งปลูกสร้าง (บาท)	ค่าเสื่อม							
						ไร่	งาน	ตร.ว.												อายุโรงเรือน (ปี)	คิดเป็นค่าเสื่อม (บาท)	ราคาประเมินหลังหักค่าเสื่อม (บาท)					
					ตึก 2 ชั้น ขนาด 7*9 ม.	-	-	15.00	15.00	50,000	750,000.00	1	400ตึกแถว	ตึก	3. อื่นๆ	144.00	33.33%	7,300	1,051,200	31	546,624	504,576	1,254,576	418,150	-	418,150	0.30
18017	64455	8883	361	บางกรวย	5. ใช้ประโยชน์หลายประเภท	-	-	15.00	15.00	50,000	750,000.00	1	400ตึกแถว	ตึก	2. อยู่อาศัย	144.00	66.67%	7,300	1,051,200	31	546,624	504,576	1,254,576	836,426	50.0	-	0.02
					- ตึก 3 ชั้น ขนาด 4x12 ม.																						
18019	74520	6779	181	วัดชลอ	2. อยู่อาศัยอื่นๆ	-	-	97.00	97.00	20,000	1,940,000.00	1	100บ้านเดี่ยว	ตึก	2. อยู่อาศัยอื่นๆ	160.00	100%	6,750	1,080,000	28	496,800	583,200	2,523,200	2,523,200	-	2,523,200	0.02
					- ตึก 2 ชั้น ขนาด 8x10 ม.																						
18138	23944	1655	567	วัดชลอ	2. อยู่อาศัยอื่นๆ	-	2.0	1.20	201.20	28,000	5,633,600.00	1	520/อาคารอยู่อาศัยรวม คว	ตึก	2. อยู่อาศัยอื่นๆ	1,209.00	100%	7,450	9,007,050	14	1,621,269	7,385,781	13,019,381	13,019,381	-	13,019,381	0.02
18139	27364	1751	62	บางกรวย	1. ประกอบเกษตรกรรม	-	1.0	67.40	167.40	15,000	2,511,000.00						100%	-	-		-	-	2,511,000	2,511,000	50.0	-	0.01
					- ตึก 5 ชั้น ขนาด 23x13 ม. ให้เช่า ชั้น 2-4 จำนวน 40 ห้อง พื้นที่ 3.5x6.5 ม.																						
18148	7994	475	95	บางกรวย	ถนน	-	-	84.00	84.00	15,000	1,260,000.00	1					0%	-	-		-	-	1,260,000	-	-	-	-
10630	1156	171	225	บางกรวย	3. อื่นๆ	-	1.0	96.00	196.00	50,000	9,800,000.00	1	520/อาคารอยู่อาศัยรวม คว	ตึก	2. อยู่อาศัยอื่นๆ	2,880.00	100%	8,350	24,048,000	27	10,581,120	13,466,880	23,266,880	23,266,880	-	23,266,880	0.02
					- ตึก 8 ชั้น ขนาด 15x24 ม.																						
18203	22045	1546	187	วัดชลอ	4. วางเปล่า	-	1.0	-	100.00	20,000	2,000,000.00	1					100%	-	-		-	-	2,000,000	2,000,000	-	2,000,000	0.30
18204	31324	2344	593	บางกรวย	2. อยู่อาศัย	-	-	3.00	3.00	28,000	84,000.00	1	บ้านพร้อมแปลง				100%	-	-		-	-	84,000	84,000	-	84,000	0.02
18205	31389	2350	523	บางกรวย	2. อยู่อาศัย	-	-	41.00	41.00	28,000	1,148,000.00	1	100บ้านเดี่ยว	ตึก	2. อยู่อาศัยอื่นๆ	80.00	100%	6,750	540,000	31	280,800	259,200	1,407,200	1,407,200	-	1,407,200	0.02
					- ตึก 1 ชั้น ขนาด 8*10 ม.																						

แบบบัญชีราคาประเมินทุนทรัพย์ของที่ดินและสิ่งปลูกสร้าง พ.ศ.2565

เทศบาลเมืองบางกรวย

ราคาประเมินทุนทรัพย์ของที่ดิน										ราคาประเมินทุนทรัพย์ของสิ่งปลูกสร้าง										รวมราคาประเมินของที่ดินและสิ่งปลูกสร้าง (บาท)	ราคาประเมินของที่ดินและสิ่งปลูกสร้างตามสัดส่วนการใช้ประโยชน์ (บาท)	หักมูลค่าฐานภาษีที่ได้รับยกเว้น (ล้านบาท)	คงเหลือราคาประเมินทุนทรัพย์ที่ต้องเสียภาษี (บาท)	อัตราภาษี (ร้อยละ)							
ที่	ประเภทที่ดิน	หน้าสำรวจ	เลขที่	สถานที่ตั้ง	ลักษณะการทำประโยชน์	จำนวนเนื้อที่ดิน			คำนวณเป็น ตร.ว.	ราคาประเมินต่อ ตร.ว. (บาท)	รวมราคาประเมินที่ดิน (บาท)	ที่	ประเภทของสิ่งปลูกสร้าง	ลักษณะสิ่งปลูกสร้าง	ลักษณะการทำประโยชน์	ขนาดพื้นที่สิ่งปลูกสร้าง (ตร.ม.)	คิดเป็นสัดส่วนตามการใช้ประโยชน์ (ร้อยละ)	ราคาประเมินต่อ ตร.ม. (บาท)	รวมราคาสิ่งปลูกสร้าง (บาท)						ค่าเสื่อม	อายุโรงเรือน (ปี)	คิดเป็นค่าเสื่อม (บาท)	ราคาประเมินหลังหักค่าเสื่อม (บาท)			
13265	67013	11224	34	บางกรวย	5. ใช้ประโยชน์หลายป	-	-	63.00	63.00	18,000	1,134,000.00	1	400ตึกแถว	ตึก	3. อื่นๆ	180.00	50%	7,300	1,314,000	24	499,320	814,680	1,948,680	974,340	-	974,340	0.30				
					2.อยู่อาศัย								400ตึกแถว	ตึก	2.อยู่อาศัยอื่นๆ	180.00	50%	7,300	1,314,000	24	499,320	814,680	814,680	407,340	-	407,340	0.02				
					- 129/4 ตึก 2 ชั้น ขนาด 9*10 ม.																										
13268	65375	9586	129	บางกรวย	2.อยู่อาศัยอื่นๆ	-	-	13.00	13.00	18,000	234,000.00	1	520/1อาคารอยู่อาศัยรวม คร	ตึก	2.อยู่อาศัยอื่นๆ	953.34	100%	7,450	7,102,383	26	2,983,001	4,119,382	4,353,382	4,353,382	-	4,353,382	0.02				
13269	65376	9587	130	บางกรวย	2.อยู่อาศัยอื่นๆ	-	-	12.00	12.00	18,000	216,000.00						100%	-	-	-	-	-	216,000	216,000	-	216,000	0.02				
13270	65377	9583	131	บางกรวย	2.อยู่อาศัยอื่นๆ	-	-	11.00	11.00	18,000	198,000.00						100%	-	-	-	-	-	198,000	198,000	-	198,000	0.02				
13271	65378	9589	128	บางกรวย	2.อยู่อาศัยอื่นๆ	-	-	21.00	21.00	18,000	378,000.00						100%	-	-	-	-	-	378,000	378,000	-	378,000	0.02				
13272	65379	9590	127	บางกรวย	2.อยู่อาศัยอื่นๆ	-	-	19.00	19.00	18,000	342,000.00						100%	-	-	-	-	-	342,000	342,000	-	342,000	0.02				
13273	65380	9591	126	บางกรวย	2.อยู่อาศัยอื่นๆ	-	-	4.00	4.00	18,000	72,000.00						100%	-	-	-	-	-	72,000	72,000	-	72,000	0.02				
13274	66441	10652	82	บางกรวย	2.อยู่อาศัยอื่นๆ	-	-	20.00	20.00	19,500	390,000.00						100%	-	-	-	-	-	390,000	390,000	-	390,000	0.02				
					- ตึก 5 ชั้น ขนาด 7.8x25.3 ม. ไฟฟ้าชั้น 2-5 จำนวน 36 ห้อง พื้นที่ 3.5x6 ม.																										
13286	41028	6478	1293	บางกรวย	4.ว่างเปล่า	-	1.0	18.50	18.50	9,750	1,155,375.00	1					100%	-	-	-	-	-	1,155,375	1,155,375	-	1,155,375	0.30				
13287	70491	1517	469	บางกรวย	2.อยู่อาศัย	-	-	50.00	50.00	18,000	900,000.00	1	100บ้านเดี่ยว	ตึก	2.อยู่อาศัย	144.00	100%	6,750	972,000	31	505,440	466,560	1,366,560	1,366,560	50.0	-	0.02				
					157/11 บ้านเดี่ยว ตึก 2 ชั้น ขนาด 12*6 ม.																										
13304	21866	1433	556	วัดชลอ	4.ว่างเปล่า	-	2.0	42.80	242.80	50,000	12,140,000.00	1					100%	-	-	-	-	-	12,140,000	12,140,000	-	12,140,000	0.30				
					- โครงเหล็ก 1 ชั้น ขนาด 6.5x9 ม. (ตรวจสภาพ)																										
13308	65323	9534	165	บางกรวย	3. อื่นๆ	-	-	16.00	16.00	19,500	312,000.00	1	518โรงงานซ่อมรถยนต์	ตึก	3. อื่นๆ	58.50	100%	5,400	315,900	16	69,498	246,402	558,402	558,402	-	558,402	0.30				
					- โครงเหล็ก 1 ชั้น ขนาด 6.5x9 ม. (ตรวจสภาพ)																										
13337	47642	244	21	บางกรวย	2.อยู่อาศัยอื่นๆ	1.0	2.0	80.10	680.10	26,000	17,682,600.00	1	ให้เช่าที่ดินปลูกบ้านอยู่อาศัย		2.อยู่อาศัยอื่นๆ		100%	-	-	-	-	-	-	17,682,600	17,682,600	-	17,682,600	0.02			
					ให้เช่าที่ดิน ปลูกบ้านอยู่อาศัย																										
13357	66036	10247	107	บางกรวย	2.อยู่อาศัย	-	-	44.00	44.00	18,000	792,000.00	1	100บ้านเดี่ยว	ตึก	2.อยู่อาศัย	224.00	100%	6,750	1,512,000	31	786,240	725,760	1,517,760	1,517,760	50.0	-	0.02				
					ปรับซื้อจาก น.ส.สิทธิธรรณี แสงงา ชายอินทวิหาร พันธ์ดี ต.ค.63																										
					- ตึก 2 ชั้น ขนาด 8x14 ม.																										
13368	35870	2380	432	วัดชลอ	2.อยู่อาศัย	-	-	99.00	99.00	45,000	4,455,000.00	1	100บ้านเดี่ยว	ตึก	2.อยู่อาศัยอื่นๆ	90.00	100%	6,750	607,500	31	315,900	291,600	4,746,600	4,746,600	-	4,746,600	0.02				
13369	83720	9345	431	วัดชลอ	2.อยู่อาศัย	-	-	99.00	99.00	45,000	4,455,000.00	2	100บ้านเดี่ยว	ตึก	2.อยู่อาศัย	130.00	100%	6,750	877,500	41	631,800	245,700	4,700,700	4,700,700	50.0	-	0.02				
13370	83721	9346	430	วัดชลอ	3. อื่นๆ	-	1.0	2.00	102.00	45,000	4,590,000.00	3	518โรงงานซ่อมรถยนต์	ตึก	3. อื่นๆ	300.00	100%	5,400	1,620,000	31	842,400	777,600	5,367,600	5,367,600	-	5,367,600	0.30				
					61 ตึก 2 ชั้น ขนาด 5*9 ม., 62/2 ตึก 2 ชั้น ขนาด 6.5*10 ม., 62/9 โครงเหล็ก ตู้สมรรถ ขนาด 10*30 ม.																										
13531	74351	6610	278	วัดชลอ	5. ใช้ประโยชน์หลายป	2.0	1.0	41.00	941.00	33,500	31,523,500.00						0%	-	-	-	-	-	31,523,500	-	-	-	-				
					3. อื่นๆ	1.0	2.0	75.00	675.00	33,500	22,612,500.00						100%	-	-	-	-	-	-	22,612,500	22,612,500	-	22,612,500	0.30			
					2.อยู่อาศัย	-	2.0	16.00	216.00	33,500	7,236,000.00						100%	-	-	-	-	-	-	7,236,000	7,236,000	-	7,236,000	0.02			
					1. ประกอบเกษตรกรรม	-	-	50.00	50.00	33,500	1,675,000.00						100%	-	-	-	-	-	-	1,675,000	1,675,000	50.0	-	0.01			
13531	เช่าที่ดิน #74351 นายสมใจ ไตรสารศรี				3. อื่นๆ							1	502คลังสินค้า พ.ท.เกินกว่า 3	ไม้	3. อื่นๆ	1,296.00	100%	3,300	4,276,800	26	3,977,424	299,376	299,376	299,376	-	299,376	0.30				
					3. อื่นๆ							2	501คลังสินค้า พ.ท.ไม่เกิน 30	ไม้	3. อื่นๆ	216.00	100%	5,400	1,166,400	26	1,084,752	81,648	81,648	81,648	-	81,648	0.30				
					3. อื่นๆ							3	509/1สำนักงาน ไมเกิน 5 ชั้น	ตึก	3. อื่นๆ	81.00	100%	7,150	579,150	26	243,243	335,907	335,907	335,907	-	335,907	0.30				
					2.อยู่อาศัย							4	520/1อาคารอยู่อาศัยรวม คร	ไม้	2.อยู่อาศัยอื่นๆ	864.00	100%	7,450	6,436,800	26	5,986,224	450,576	450,576	450,576	-	450,576	0.02				
					- โครงไม้ 1 ชั้น ขนาด 24x54 ม., โครงไม้ 1 ชั้น ขนาด 12x18 ม., ตึก 1 ชั้น ขนาด 9x9 ม., แคมป์ไม้ 1 ชั้น ขนาด 16x54 ม.																										

แบบบัญชีราคาประเมินทุนทรัพย์ของที่ดินและสิ่งปลูกสร้าง พ.ศ.2565

เทศบาลเมืองบางกรวย

ราคาประเมินทุนทรัพย์ของที่ดิน											ราคาประเมินทุนทรัพย์ของสิ่งปลูกสร้าง											รวมราคาประเมินของที่ดินและสิ่งปลูกสร้าง (บาท)	ราคาประเมินของที่ดินและสิ่งปลูกสร้างตามสัดส่วนการใช้ประโยชน์ (บาท)	หักมูลค่าฐานภาษีที่ได้รับยกเว้น (ล้านบาท)	คงเหลือราคาประเมินทุนทรัพย์ที่ต้องเสียภาษี (บาท)	อัตราภาษี (ร้อยละ)		
ที่	ประเภทที่ดิน	หน้าสำรวจ	เลขที่	สถานที่ตั้ง	ลักษณะการทำประโยชน์	จำนวนเนื้อที่ดิน			คำนวณเป็น ตร.ว.	ราคาประเมินต่อ ตร.ว. (บาท)	รวมราคาประเมินที่ดิน (บาท)	ที่	ประเภทของสิ่งปลูกสร้าง	ลักษณะสิ่งปลูกสร้าง	ลักษณะการทำประโยชน์	ขนาดพื้นที่สิ่งปลูกสร้าง (ตร.ม.)	คิดเป็นสัดส่วนตามการใช้ประโยชน์ (ร้อยละ)	ราคาประเมินต่อ ตร.ม. (บาท)	รวมราคาสิ่งปลูกสร้าง (บาท)	ค่าเสื่อม	อายุโรงเรือน (ปี)						คิดเป็นค่าเสื่อม (บาท)	ราคาประเมินสิ่งปลูกสร้างหลังหักค่าเสื่อม (บาท)
13539	22044	1545	186	วัดชลอ	4. ว่างเปล่า	-	1.0	-	100.00	20,000	2,000,000.00	1					100%	-	-				2,000,000	2,000,000	-	2,000,000	0.30	
13542	7774	463	312	บางกรวย	5. ใช้ประโยชน์หลายป	-	-	76.00	76.00	50,000	3,800,000.00	2	100บ้านเดี่ยว	ตึก	3. อื่นๆ	672.00	33.33%	6,750	4,536,000	31	2,358,720	2,177,280	5,977,280	1,992,227	-	1,992,227	0.30	
					2. อยู่อาศัย								100บ้านเดี่ยว	ตึก	2. อยู่อาศัย	672.00	66.67%	6,750	4,536,000	31	2,358,720	2,177,280	5,977,280	3,985,053	50.0	-	0.02	
13543	8132	498	311	บางกรวย	2. อยู่อาศัย	-	1.0	1.00	101.00	50,000	5,050,000.00	3	504โรงจอดรถ	ตึก	2. อยู่อาศัย	140.00	100%	2,500	350,000	31	182,000	168,000	5,218,000	5,218,000	50.0	-	0.02	
13544.1	1100	115	121	บางกรวย	1. ประกอบเกษตรกรรม	1.0	2.0	6.60	606.60	32,500	19,714,500.00						100%	-	-				19,714,500	19,714,500	50.0	-	0.01	
13545.2	1101	116	123	บางกรวย	1. ประกอบเกษตรกรรม	-	1.0	81.00	181.00	50,000	9,050,000.00						100%	-	-				-	9,050,000	9,050,000	50.0	-	0.01
13546.2	20701	1368	122	บางกรวย	1. ประกอบเกษตรกรรม	-	-	55.00	55.00	32,500	1,787,500.00						100%	-	-				-	1,787,500	1,787,500	50.0	-	0.01
					- ตึก 2 ชั้น ขนาด 1x16 ม., ตึก 3 ชั้น ขนาด 8x28 ม., โรงจอดรถ ขนาด 5x28 ม.																							
13557	1052	65	112	บางกรวย	2. อยู่อาศัยอื่นๆ	-	2.0	17.00	217.00	50,000	10,850,000.00	1	520/2อาคารอยู่อาศัยรวม คร	ตึก	2. อยู่อาศัยอื่นๆ	3,564.00	100%	8,350	29,759,400	10	2,975,940	26,783,460	37,633,460	37,633,460	-	37,633,460	0.02	
					- ตึก 8 ชั้น ขนาด 13.5 x3.3 ม. โถง 105 ห้อง พื้นี่ 3.5 x 6 ม.																							
13596	30790	2013	825	วัดชลอ	4. ว่างเปล่า	-	1.0	20.50	120.50	50,000	6,025,000.00	1					100%	-	-				6,025,000	6,025,000	-	6,025,000	0.30	
13597	56245	4866	694	วัดชลอ	4. ว่างเปล่า	-	-	39.90	39.90	30,000	1,197,000.00	1					100%	-	-				1,197,000	1,197,000	-	1,197,000	0.30	
13634	66334	10545	454	บางกรวย	2. อยู่อาศัย	-	-	21.00	21.00	20,000	420,000.00	1	100บ้านเดี่ยว	ตึก	2. อยู่อาศัย	270.00	100%	6,750	1,822,500	31	947,700	874,800	1,294,800	1,294,800	50.0	-	0.02	
13635	66340	10551	453	บางกรวย	2. อยู่อาศัย	-	-	65.00	65.00	20,000	1,300,000.00	1					100%	-	-				-	1,300,000	1,300,000	50.0	-	0.02
13636	66341	10552	452	บางกรวย	2. อยู่อาศัย	-	-	72.00	72.00	20,000	1,440,000.00	1	100บ้านเดี่ยว	ตึก	2. อยู่อาศัยอื่นๆ	160.00	100%	6,750	1,080,000	31	561,600	518,400	1,958,400	1,958,400	-	1,958,400	0.02	
9808	67164	11375	510	บางกรวย	2. อยู่อาศัย	-	-	62.00	62.00	6,500	403,000.00	1	520/1อาคารอยู่อาศัยรวม คร	ตึก	2. อยู่อาศัยอื่นๆ	648.00	100%	7,450	4,827,600	6	289,656	4,537,944	4,940,944	4,940,944	-	4,940,944	0.02	
					- 61/15 ตึก 2 ชั้น ขนาด 9*15 ม. , 61/14 ตึก 2 ชั้น ขนาด 8*10 ม. , 61/33 (ให้เช่าอาศัย) ตึก 4 ชั้น ขนาด 18*9 ม.																							
13699	36465	3572	439	บางกรวย	3. อื่นๆ	-	-	22.00	22.00	50,000	1,100,000.00	1	400ตึกแถว	ตึก	3. อื่นๆ	144.00	100%	7,300	1,051,200	30	525,600	525,600	1,625,600	1,625,600	-	1,625,600	0.30	
					- โถ้ 7-eleven เข้า ตึก 3 ชั้น ขนาด 4x12 ม.																							
13751	71703	2731	311	บางกรวย	2. อยู่อาศัย	-	-	19.00	19.00	45,000	855,000.00	1	400ตึกแถว	ตึก	2. อยู่อาศัยอื่นๆ	144.00	100%	7,300	1,051,200	32	567,648	483,552	1,338,552	1,338,552	-	1,338,552	0.02	
13752	71705	2733	309	บางกรวย	5. ใช้ประโยชน์หลายป	-	-	20.00	20.00	45,000	900,000.00	1	400ตึกแถว	ตึก	3. อื่นๆ	144.00	33.33%	7,300	1,051,200	32	567,648	483,552	1,383,552	461,138	-	461,138	0.30	
					2. อยู่อาศัย								400ตึกแถว	ตึก	2. อยู่อาศัย	144.00	66.67%	7,300	1,051,200	32	567,648	483,552	1,383,552	922,414	50.0	-	0.02	
					54/19, 59/21 ตึก 3 ชั้น ขนาด 4*12 ม.																							
13756	5542	502	110	วัดชลอ	2. อยู่อาศัย	-	-	63.00	63.00	18,000	1,134,000.00	1	100บ้านเดี่ยว	ตึก	2. อยู่อาศัย	160.00	100%	6,750	1,080,000	31	561,600	518,400	1,652,400	1,652,400	50.0	-	0.02	
13757	24959	1765	784	วัดชลอ	2. อยู่อาศัย	-	1.0	78.00	178.00	18,000	3,204,000.00	1	520/1อาคารอยู่อาศัยรวม คร	ตึก	2. อยู่อาศัยอื่นๆ	392.00	100%	7,450	2,920,400	3	87,612	2,832,788	6,036,788	6,036,788	-	6,036,788	0.02	
13758	24960	1766	785	วัดชลอ	2. อยู่อาศัย	-	2.0	-	200.00	15,000	3,000,000.00	1	100บ้านเดี่ยว	ไม้	2. อยู่อาศัยอื่นๆ	48.00	100%	6,750	324,000	31	301,320	22,680	3,022,680	3,022,680	-	3,022,680	0.02	
					21/1 ตึก2 ชั้น ขนาด 8*10 ม. , 54/15 ตึก 2 ชั้น ขนาด 7*28 ม. , 54/4 ไม้ 1 ชั้น ขนาด 6*8 ม.																							
13767	71857	2906	38	บางกรวย	2. อยู่อาศัยอื่นๆ	-	1.0	94.00	194.00	33,500	6,499,000.00	1	520/1อาคารอยู่อาศัยรวม คร	ตึก	2. อยู่อาศัยอื่นๆ	2,173.50	100%	7,450	16,192,575	11	1,943,109	14,249,466	20,748,466	20,748,466	-	20,748,466	0.02	
13768	32924	6099	510	บางกรวย	2. อยู่อาศัยอื่นๆ	-	-	99.90	99.90	45,000	4,495,500.00	1					100%	-	-				-	4,495,500	4,495,500	-	4,495,500	0.02
13769	32925	6100	746	บางกรวย	2. อยู่อาศัยอื่นๆ	-	-	78.00	78.00	45,000	3,510,000.00	1					100%	-	-				-	3,510,000	3,510,000	-	3,510,000	0.02
13770	70103	949	1	บางกรวย	5. ใช้ประโยชน์หลายป	-	1.0	40.00	140.00	33,500		1					100%	-	-				-	-	-	-	0.02	

แบบบัญชีราคาประเมินทุนทรัพย์ของที่ดินและสิ่งปลูกสร้าง พ.ศ.2565

เทศบาลเมืองบางกรวย

ราคาประเมินทุนทรัพย์ของที่ดิน										ราคาประเมินทุนทรัพย์ของสิ่งปลูกสร้าง										รวมราคาประเมินของที่ดินและสิ่งปลูกสร้าง (บาท)	ราคาประเมินของที่ดินและสิ่งปลูกสร้างตามสัดส่วนการใช้ประโยชน์ (บาท)	หักมูลค่าฐานภาษีที่ได้รับยกเว้น (ล้านบาท)	คงเหลือราคาประเมินทุนทรัพย์ที่ต้องเสียภาษี (บาท)	อัตราภาษี (ร้อยละ)				
ที่	ประเภทที่ดิน	หน้าสำรวจ	เลขที่	สถานที่ตั้ง	ลักษณะการทำประโยชน์	จำนวนเนื้อที่ดิน			คำนวณเป็น ตร.ว.	ราคาประเมินต่อ ตร.ว. (บาท)	รวมราคาประเมินที่ดิน (บาท)	ที่	ประเภทของสิ่งปลูกสร้าง	ลักษณะสิ่งปลูกสร้าง	ลักษณะการทำประโยชน์	ขนาดพื้นที่สิ่งปลูกสร้าง (ตร.ม.)	คิดเป็นสัดส่วนตามการใช้ประโยชน์ (ร้อยละ)	ราคาประเมินต่อ ตร.ม. (บาท)	รวมราคาสิ่งปลูกสร้าง (บาท)						ค่าเสื่อม			
						ไร่	งาน	ตร.ว.												อายุโรงเรือน (ปี)	คิดเป็นค่าเสื่อม (บาท)	ราคาประเมินสิ่งปลูกสร้างหลังหักค่าเสื่อม (บาท)						
13770	70103				2. อยู่อาศัยอื่นๆ	-	1.0	15.00	115.00	33,500	3,852,500.00						100%	-	-	-	-	-	3,852,500	3,852,500	-	3,852,500	0.02	
13770	70103				3. อื่นๆ	-	-	25.00	25.00	33,500	837,500.00	100	บ้านเดี่ยว	ตึก	3. อื่นๆ	200.00	100%	6,750	1,350,000	36	837,000	513,000	1,350,500	1,350,500	-	1,350,500	0.30	
					- ตึก 5 ชั้นขนาด 31.5x13.8 ม. ให้อาศัยพื้นที่ 3.5x6 ม. จำนวน 79 ห้อง, - ตึก 2 ชั้น ขนาด 10x10 ม.												100%	-	-	-	-	-	-	-	-	-	-	
13818	67447	11658	350	บางกรวย	5. ใช้ประโยชน์หลายป	-	-	17.00	17.00	50,000	850,000.00	1	400	ตึกแถว	ตึก	3. อื่นๆ	144.00	33.33%	7,300	1,051,200	51	798,912	252,288	1,102,288	367,393	-	367,393	0.30
					2. อยู่อาศัย								400	ตึกแถว	ตึก	2. อยู่อาศัยอื่นๆ	144.00	66.67%	7,300	1,051,200	51	798,912	252,288	1,102,288	734,895	-	734,895	0.02
					40/42 ตึก 3 ชั้น ขนาด 4*12 ม.																							
13838	6247	4465	190	บางกรวย	4. วางแปลา	-	-	75.00	75.00	12,000	900,000.00	1					100%	-	-	-	-	-	900,000	900,000	-	900,000	0.30	
13852	11697	789	326	วัดชลอ	2. อยู่อาศัย	-	-	54.00	54.00	28,000	1,512,000.00	1	100	บ้านเดี่ยว	ตึก	2. อยู่อาศัยอื่นๆ	216.00	100%	6,750	1,458,000	31	758,160	699,840	2,211,840	2,211,840	-	2,211,840	0.02
13853	11698	790	327	วัดชลอ	2. อยู่อาศัย	-	-	54.00	54.00	28,000	1,512,000.00						100%	-	-	-	-	-	1,512,000	1,512,000	-	1,512,000	0.02	
13854	11699	791	328	วัดชลอ	2. อยู่อาศัย	-	-	55.90	55.90	28,000	1,565,200.00						100%	-	-	-	-	-	1,565,200	1,565,200	-	1,565,200	0.02	
13855	23821	1660	406	วัดชลอ	5. ใช้ประโยชน์หลายป	-	-	18.00	18.00	35,000	630,000.00	2	400	ตึกแถว	ตึก	3. อื่นๆ	144.00	33.33%	7,300	1,051,200	16	231,264	819,936	1,449,936	483,264	-	483,264	0.30
					2. อยู่อาศัย								400	ตึกแถว	ตึก	2. อยู่อาศัยอื่นๆ	144.00	66.67%	7,300	1,051,200	16	231,264	819,936	1,449,936	966,672	-	966,672	0.02
13856	25489	5813	668	บางกรวย	1. ประกอบเกษตรกรรม	-	2.0	-	200.00	18,000	3,600,000.00	1					100%	-	-	-	-	-	3,600,000	3,600,000	-	3,600,000	-	
13857	25490	5814	669	บางกรวย	1. ประกอบเกษตรกรรม	-	2.0	-	200.00	18,000	3,600,000.00	1					100%	-	-	-	-	-	3,600,000	3,600,000	-	3,600,000	-	
13858	64330	8758	509	บางกรวย	3. อื่นๆ	-	1.0	7.00	107.00	30,000	3,210,000.00	1	518	โรงงานซ่อมรถยนต์	ตึก	3. อื่นๆ	96.00	100%	5,400	518,400	3	15,552	502,848	3,712,848	3,712,848	-	3,712,848	0.30
13859	65479	9690	266	บางกรวย	2. อยู่อาศัย	-	-	20.00	20.00	50,000	1,000,000.00	1	100	บ้านเดี่ยว	ตึก	2. อยู่อาศัยอื่นๆ	112.00	100%	6,750	756,000	31	393,120	362,880	1,362,880	1,362,880	-	1,362,880	0.02
13860	8264	636	267	บ้านลุ่ม	2. อยู่อาศัย	-	-	20.00	20.00	8,000	160,000.00	1					100%	-	-	-	-	-	160,000	160,000	-	160,000	0.02	
13861	66326	10537	265	บางกรวย	2. อยู่อาศัย	-	-	0.50	0.50	50,000	25,000.00	1					100%	-	-	-	-	-	25,000	25,000	-	25,000	0.02	
13864	65337	9548	143	บางกรวย	5. ใช้ประโยชน์หลายป	-	-	25.00	25.00	18,000	450,000.00	1	520/2	อาคารอยู่อาศัยรวม คว	ตึก	2. อยู่อาศัยอื่นๆ	1,363.20	83.33%	8,350	11,382,720	26	4,780,742	6,601,978	8,023,978	6,686,381	-	6,686,381	0.02
13868	65358	9569	142	บางกรวย	5. ใช้ประโยชน์หลายป	-	-	30.00	30.00	18,000	540,000.00		520/2	อาคารอยู่อาศัยรวม คว	ตึก	2. อยู่อาศัย	1,363.20	16.67%	8,350	11,382,720	26	4,780,742	6,601,978	8,023,978	1,337,597	50.0	-	0.02
13869	65374	9585	141	บางกรวย	5. ใช้ประโยชน์หลายป	-	-	24.00	24.00	18,000	432,000.00		คว่อมแปลง				0%	-	-	-	-	-	432,000	-	-	-	0.02	
13865	65351	9562	172	บางกรวย	2. อยู่อาศัยอื่นๆ	-	-	26.00	26.00	18,000	468,000.00	2	100	บ้านเดี่ยว	ไม้	2. อยู่อาศัยอื่นๆ	98.00	100%	6,750	661,500	26	615,195	46,305	514,305	514,305	-	514,305	0.02
13866	65354	9565	175	บางกรวย	3. อื่นๆ	-	-	25.00	25.00	18,000	450,000.00						100%	-	-	-	-	-	450,000	450,000	-	450,000	0.30	
13867	65355	9566	176	บางกรวย	3. อื่นๆ	-	-	25.00	25.00	18,000	450,000.00						100%	-	-	-	-	-	450,000	450,000	-	450,000	0.30	
					- ตึก 6 ชั้น ขนาด 8x28.40 ม. ให้อาศัยพื้นที่ 2-6 จำนวน 45 ห้อง , ชั้น 1 อยู่อาศัย																							
13906	71538	2592	7	บางกรวย	5. ใช้ประโยชน์หลายป	-	-	1.00	1.00	45,000	45,000.00						0%	-	-	-	-	-	45,000	-	-	-	-	
13907	71539	2593	5	บางกรวย	5. ใช้ประโยชน์หลายป	-	-	16.00	16.00	45,000	720,000.00						0%	-	-	-	-	-	720,000	-	-	-	-	
					3. อื่นๆ						765,000.00	1	400	ตึกแถว	ตึก	3. อื่นๆ	144.00	33.33%	7,300	1,051,200	32	567,648	483,552	1,248,552	416,142	-	416,142	0.30
					2. อยู่อาศัย								400	ตึกแถว	ตึก	2. อยู่อาศัยอื่นๆ	144.00	66.67%	7,300	1,051,200	32	567,648	483,552	1,248,552	832,410	-	832,410	0.02
13908	71540	2594	4	บางกรวย	5. ใช้ประโยชน์หลายป	-	-	18.00	18.00	45,000	810,000.00	2	400	ตึกแถว	ตึก	3. อื่นๆ	144.00	33.33%	7,300	1,051,200	32	567,648	483,552	1,293,552	431,141	-	431,141	0.30
					2. อยู่อาศัย								400	ตึกแถว	ตึก	2. อยู่อาศัยอื่นๆ	144.00	66.67%	7,300	1,051,200	32	567,648	483,552	1,293,552	862,411	-	862,411	0.02
13909	71541	2595	3	บางกรวย	5. ใช้ประโยชน์หลายป	-	-	18.00	18.00	45,000	810,000.00	3	400	ตึกแถว	ตึก	3. อื่นๆ	144.00	33.33%	7,300	1,051,200	32	567,648	483,552	1,293,552	431,141	-	431,141	0.30
					2. อยู่อาศัย								400	ตึกแถว	ตึก	2. อยู่อาศัยอื่นๆ	144.00	66.67%	7,300	1,051,200	32	567,648	483,552	1,293,552	862,411	-	862,411	0.02
13910	71698	2726	6	บางกรวย	5. ใช้ประโยชน์หลายป	-	-	2.00	2.00	45,000	90,000.00						0%	-	-	-	-	-	90,000	-	-	-	-	
13911	71699	2727	8	บางกรวย	5. ใช้ประโยชน์หลายป	-	-	17.00	17.00	45,000	765,000.00						0%	-	-	-	-	-	765,000	-	-	-	-	

แบบบัญชีราคาประเมินทุนทรัพย์ของที่ดินและสิ่งปลูกสร้าง พ.ศ.2565

เทศบาลเมืองบางกรวย

ราคาประเมินทุนทรัพย์ของที่ดิน										ราคาประเมินทุนทรัพย์ของสิ่งปลูกสร้าง										รวมราคาประเมินของที่ดินและสิ่งปลูกสร้าง (บาท)	ราคาประเมินของที่ดินและสิ่งปลูกสร้างตามสัดส่วนการใช้ประโยชน์ (บาท)	หักมูลค่าฐานภาษีที่ได้รับยกเว้น (ล้านบาท)	คงเหลือราคาประเมินทุนทรัพย์ที่ต้องเสียภาษี (บาท)	อัตราภาษี (ร้อยละ)				
ที่	ประเภทที่ดิน	หน้าสำรวจ	เลขที่	สถานที่ตั้ง	ลักษณะการทำประโยชน์	จำนวนเนื้อที่ที่ดิน			ค่าเวนเป็น ตร.ว.	ราคาประเมินต่อ ตร.ว. (บาท)	รวมราคาประเมินที่ดิน (บาท)	ที่	ประเภทของสิ่งปลูกสร้าง	ลักษณะสิ่งปลูกสร้าง	ลักษณะการทำประโยชน์	ขนาดพื้นที่สิ่งปลูกสร้าง (ตร.ม.)	คิดเป็นสัดส่วนตามการใช้ประโยชน์ (ร้อยละ)	ราคาประเมินต่อ ตร.ม. (บาท)	รวมราคาสิ่งปลูกสร้าง (บาท)						ค่าเสื่อม	อายุโรงเรือน (ปี)	คิดเป็นค่าเสื่อม (บาท)	ราคาประเมินหลังหักค่าเสื่อม (บาท)
					3. อื่นๆ						855,000.00	4	400ตึกแถว	ตึก	3. อื่นๆ	144.00	33.33%	7,300	1,051,200	32	567,648	483,552	1,338,552	446,139	-	446,139	0.30	
					2. อยู่อาศัย								400ตึกแถว	ตึก	2. อยู่อาศัย	144.00	66.67%	7,300	1,051,200	32	567,648	483,552	1,338,552	892,413	50.0	-	0.02	
					- 54/25-28 ตึก 3 ชั้น ขนาด 4x12 ม.																							
13912	2798	511	13	บางไผ่	5. ใช้ประโยชน์หลาย	1.0	2.0	-	600.00	11,000	6,600,000.00						0%	-	-					6,600,000	-	-	-	-
					3. อื่นๆ	-	3.0	-	300.00	11,000	3,300,000.00	1	502คลังสินค้า พ.ท.เกินกว่า 3	ไม้	3. อื่นๆ	1,400.00	100%	3,300	4,620,000	41	4,296,600	323,400	3,623,400	3,623,400	-	3,623,400	0.30	
					1. ประกอบเกษตรกรรม	-	3.0	-	300.00	11,000	3,300,000.00						100%	-	-					3,300,000	3,300,000	50.0	-	0.01
15222	2799	512	14	บางไผ่	5. ใช้ประโยชน์หลาย	1.0	1.0	80.00	580.00	11,000	6,380,000.00						0%	-	-					6,380,000	-	-	-	-
					3. อื่นๆ	-	2.0	80.00	280.00	11,000	3,080,000.00						100%	-	-					3,080,000	3,080,000	-	3,080,000	0.30
					1. ประกอบเกษตรกรรม	-	3.0	-	300.00	11,000	3,300,000.00						100%	-	-					3,300,000	3,300,000	50.0	-	0.01
					- ไม้ 1 ชั้น ขนาด 35*40 ม. (โรงเก็บของ)																							
13917	14086	1055	371	วัดชลอ	5. ใช้ประโยชน์หลาย	-	-	20.00	20.00	28,000	560,000.00	1	400ตึกแถว	ตึก	3. อื่นๆ	144.00	33.33%	7,300	1,051,200	19	294,336	756,864	1,316,864	438,911	-	438,911	0.30	
					2. อยู่อาศัย								400ตึกแถว	ตึก	2. อยู่อาศัย	144.00	66.67%	7,300	1,051,200	19	294,336	756,864	1,316,864	877,953	-	877,953	0.02	
					- ตึก 3 ชั้น ขนาด 4x12 ม.																							
13944	66084	10295	41	บางกรวย	5. ใช้ประโยชน์หลาย	-	-	23.00	23.00	90,000	2,070,000.00	1	400ตึกแถว	ตึก	3. อื่นๆ	578.00	22.58%	7,300	4,219,400	46	3,206,744	1,012,656	3,082,656	696,064	-	696,064	0.30	
					2. อยู่อาศัย								400ตึกแถว	ตึก	2. อยู่อาศัย	578.00	67.73%	7,300	4,219,400	46	3,206,744	1,012,656	3,082,656	2,087,883	-	2,087,883	0.02	
					3. อื่นๆ								400ตึกแถว	ตึก	3. อื่นๆ	578.00	9.69%	7,300	4,219,400	46	3,206,744	1,012,656	3,082,656	298,709	-	298,709	0.30	
					- ตึก 4 ชั้น ขนาด 9x14.5 ม. ชั้น 1 พาณิชย / ชั้น 2-4 อยู่อาศัย / คาดฟ้าโฝ้าเสา เสารู พท.56 ตรม.																							
13970	70025	938	408	บางกรวย	5. ใช้ประโยชน์หลาย	-	-	25.00	25.00	25,000	625,000.00	1	400ตึกแถว	ตึก	3. อื่นๆ	96.00	50%	7,300	700,800	31	364,416	336,384	961,384	480,692	-	480,692	0.30	
					2. อยู่อาศัย								400ตึกแถว	ตึก	2. อยู่อาศัย	96.00	50%	7,300	700,800	31	364,416	336,384	961,384	480,692	50.0	-	0.02	
					80/4 ตึก 2 ชั้น ขนาด 4*12 ม.																							
13981	27682	5909	622	บางกรวย	2. อยู่อาศัย	-	1.0	21.50	121.50	18,000	2,187,000.00	1	100บ้านเดี่ยว	ตึกครึ่งไม้	2. อยู่อาศัย	252.00	100%	6,750	1,701,000	36	1,445,850	255,150	2,442,150	2,442,150	50.0	-	0.02	
13983	65140	9351	311	บางกรวย	3. อื่นๆ	1.0	1.0	89.00	589.00	18,000	10,602,000.00	1	ไฟฟ้าจ่อครก		3. อื่นๆ		100%	-	-					10,602,000	10,602,000	-	10,602,000	0.30
					- 101/2 ตึก/ไม้ 2 ชั้น ขนาด 7*18 ม.																							
13985	45175	6591	509	บางกรวย	5. ใช้ประโยชน์หลาย	-	-	21.20	21.20	30,000	636,000.00	1	200บ้านแถว (ทาวน์เฮาส์)	ตึก	3. อื่นๆ	144.00	50%	6,950	1,000,800	8	80,064	920,736	1,556,736	778,368	-	778,368	0.30	
					2. อยู่อาศัย								200บ้านแถว (ทาวน์เฮาส์)	ตึก	2. อยู่อาศัย	144.00	50%	6,950	1,000,800	8	80,064	920,736	1,556,736	778,368	-	778,368	0.02	
					- ตึก 2 ชั้น ขนาด 6x12 ม.																							
14028	66320	10531	494	บางกรวย	5. ใช้ประโยชน์หลาย	-	-	61.00	61.00	32,000	1,952,000.00	1	100บ้านเดี่ยว	ตึก	3. อื่นๆ	288.00	50%	6,750	1,944,000	16	427,680	1,516,320	3,468,320	1,734,160	-	1,734,160	0.30	
					2. อยู่อาศัย								100บ้านเดี่ยว	ตึก	2. อยู่อาศัย	288.00	50%	6,750	1,944,000	16	427,680	1,516,320	3,468,320	1,734,160	50.0	-	0.02	
					5/195 ตึก 2 ชั้น																							
14029	12221	5213	589	บางกรวย	5. ใช้ประโยชน์หลาย	-	-	27.60	27.60	18,000	496,800.00	1	400ตึกแถว	ตึก	3. อื่นๆ	144.00	33.33%	7,300	1,051,200	22	357,408	693,792	1,190,592	396,824	-	396,824	0.30	
					2. อยู่อาศัย								400ตึกแถว	ตึก	2. อยู่อาศัย	144.00	66.67%	7,300	1,051,200	22	357,408	693,792	1,190,592	793,768	-	793,768	0.02	
					107/12 ตึกแถว 3 ชั้น ขนาด 4*12 ม.																							
14033	31435	2357	410	บางกรวย	3. อื่นๆ	-	-	17.20	17.20	45,000	774,000.00	1	400ตึกแถว	ตึก	3. อื่นๆ	144.00	100%	7,300	1,051,200	33	588,672	462,528	1,236,528	1,236,528	-	1,236,528	0.30	
					11/15 ตึกแถว 3 ชั้น ขนาด 4*12 ม. (บจก.ศรีสวัสดิ์)																							
14036	67143	11354	339	บางกรวย	4. วางแปลน	-	1.0	70.00	170.00	18,000	3,060,000.00	1			4. วางแปลน		100%	-	-					3,060,000	3,060,000	-	3,060,000	0.30

แบบบัญชีราคาประเมินทุนทรัพย์ของที่ดินและสิ่งปลูกสร้าง พ.ศ.2565

เทศบาลเมืองบางกรวย

ราคาประเมินทุนทรัพย์ของที่ดิน											ราคาประเมินทุนทรัพย์ของสิ่งปลูกสร้าง										รวมราคาประเมินของที่ดินและสิ่งปลูกสร้าง (บาท)	ราคาประเมินของที่ดินและสิ่งปลูกสร้างตามสัดส่วนการใช้ประโยชน์ (บาท)	หักมูลค่าฐานภาษีที่ได้รับยกเว้น (ล้านบาท)	คงเหลือราคาประเมินทุนทรัพย์ที่ต้องเสียภาษี (บาท)	อัตราภาษี (ร้อยละ)			
ที่	ประเภทที่ดิน	หน้าสำรวจ	เลขที่	สถานที่ตั้ง	ลักษณะการทำประโยชน์	จำนวนเนื้อที่ต้น			คำนวณเป็น ตร.ว.	ราคาประเมินต่อ ตร.ว. (บาท)	รวมราคาประเมินที่ดิน (บาท)	ที่	ประเภทของสิ่งปลูกสร้าง	ลักษณะสิ่งปลูกสร้าง	ลักษณะการทำประโยชน์	ขนาดพื้นที่สิ่งปลูกสร้าง (ตร.ม.)	คิดเป็นสัดส่วนตามการใช้ประโยชน์ (ร้อยละ)	ราคาประเมินต่อ ตร.ม. (บาท)	รวมราคาสิ่งปลูกสร้าง (บาท)	ค่าเสื่อม						ราคาประเมินสิ่งปลูกสร้างหลังหักค่าเสื่อม (บาท)		
						ไร่	งาน	ตร.ว.							อายุโรงเรือน (ปี)	คิดเป็นค่าเสื่อม (บาท)												
14056	65514	9725	324	บางกรวย	2.อยู่อาศัยอื่นๆ	-	-	25.00	25.00	10,000	250,000.00	1	100บ้านเดี่ยว	ไม้	2.อยู่อาศัยอื่นๆ	30.00	100%	6,750	202,500	31	188,325	14,175	264,175	264,175	-	264,175	0.02	
14057	65515	9726	323	บางกรวย	2.อยู่อาศัยอื่นๆ	-	-	12.00	12.00	10,000	120,000.00	1	100บ้านเดี่ยว	ไม้	2.อยู่อาศัยอื่นๆ	100.00	100%	6,750	675,000	31	627,750	47,250	167,250	167,250	-	167,250	0.02	
- 54/33 ไม้ 2 ชั้น ขนาด 3x5 ม., 38/148 ไม้ 2 ชั้น ขนาด 5x10 ม.																												
14058	65556	9767	44	บางกรวย	2.อยู่อาศัย	-	-	22.00	22.00	20,000	440,000.00	1	100บ้านเดี่ยว	ตึกครึ่งไม้	2.อยู่อาศัย	160.00	100%	6,750	1,080,000	35	918,000	162,000	602,000	602,000	50.0	-	0.02	
14059	66373	10584	364	บางกรวย	3.อื่นๆ	-	-	79.00	79.00	18,000	1,422,000.00	1	ลานดินจอดรถ		3.อื่นๆ		100%	-	-	-	-	-	-	1,422,000	1,422,000	-	1,422,000	0.30
14060	68766	12977	32	บางกรวย	5.ใช้ประโยชน์หลายประเภท	-	-	16.00	16.00	20,000	320,000.00	1	400ตึกแถว	ตึก	3.อื่นๆ	144.00	33.33%	7,300	1,051,200	35	630,720	420,480	740,480	246,802	-	246,802	0.30	
						2.อยู่อาศัย							400ตึกแถว	ตึก	2.อยู่อาศัยอื่นๆ	144.00	66.67%	7,300	1,051,200	35	630,720	420,480	740,480	493,678	-	493,678	0.02	
59/172 ตึก/ไม้ 2 ชั้น ขนาด 8*10 ม., 59/229 ตึก 3 ชั้น ขนาด 4*12 ม.																												
14077	70679	1659	16	บางกรวย	5.ใช้ประโยชน์หลายประเภท	-	-	52.00	52.00	18,000	936,000.00	1	100บ้านเดี่ยว	ตึก	3.อื่นๆ	180.00	50%	6,750	1,215,000	32	656,100	558,900	1,494,900	747,450	-	747,450	0.30	
						2.อยู่อาศัย							100บ้านเดี่ยว	ตึก	2.อยู่อาศัย	180.00	50%	6,750	1,215,000	32	656,100	558,900	1,494,900	747,450	50.0	-	0.02	
10/50 บ้านเดี่ยว 2 ชั้น																												
14081	8001	620	46	วัดชลอ	2.อยู่อาศัย	-	-	77.90	77.90	25,000	1,947,500.00	1	100บ้านเดี่ยว	ตึก	2.อยู่อาศัยอื่นๆ	240.00	100%	6,750	1,620,000	21	518,400	1,101,600	3,049,100	3,049,100	-	3,049,100	0.02	
14082	32803	2510	488	บางกรวย	2.อยู่อาศัย	-	-	19.00	19.00	28,000	532,000.00	1	200บ้านแถว (ทวานเอนส์)	ตึก	2.อยู่อาศัยอื่นๆ	96.00	100%	6,950	667,200	31	346,944	320,256	852,256	852,256	-	852,256	0.02	
เลขที่ 62/11 ตึก 2 ชั้น ขนาด 4x12 ม., เลขที่ 111/63 ตึก 2 ชั้น ขนาด 10x12 ม.																												
14104	64449	8877	350	บางกรวย	5.ใช้ประโยชน์หลายประเภท	-	-	25.00	25.00	47,500	1,187,500.00	1					0%	-	-	-	-	-	-	1,187,500	-	-	-	
						5.ใช้ประโยชน์หลายประเภท							400ตึกแถว	ตึก	3.อื่นๆ	144.00	33.33%	7,300	1,051,200	31	546,624	504,576	1,312,076	437,315	-	437,315	0.30	
						2.อยู่อาศัย							400ตึกแถว	ตึก	2.อยู่อาศัย	144.00	66.67%	7,300	1,051,200	31	546,624	504,576	1,312,076	874,761	50.0	-	0.02	
						3.อื่นๆ	-	-	8.00	8.00	47,500	380,000.00		400ตึกแถว	ตึก	3.อื่นๆ	32.00	100%	7,300	233,600	31	121,472	112,128	492,128	492,128	-	492,128	0.30
14/34 ตึก 3 ชั้น ขนาด 4*12 ม., ตึก 1 ชั้น ขนาด 8*4 ม.																												
14111	66177	10388	20	บางกรวย	5.ใช้ประโยชน์หลายประเภท	-	-	16.00	16.00	90,000	1,440,000.00	1	400ตึกแถว	ตึก	3.อื่นๆ	192.00	25%	7,300	1,401,600	46	1,065,216	336,384	1,776,384	444,096	-	444,096	0.30	
						2.อยู่อาศัย							400ตึกแถว	ตึก	2.อยู่อาศัย	192.00	75%	7,300	1,401,600	46	1,065,216	336,384	1,776,384	1,332,288	50.0	-	0.02	
9/26 ตึกแถว 4 ชั้น ขนาด 4*12 ม.																												
14152	36464	3571	438	บางกรวย	3.อื่นๆ	-	-	22.00	22.00	50,000	1,100,000.00	1	400ตึกแถว	ตึก	3.อื่นๆ	144.00	100%	7,300	1,051,200	30	525,600	525,600	1,625,600	1,625,600	-	1,625,600	0.30	
14152.1	36463	3570	437	บางกรวย	3.อื่นๆ	-	-	26.00	26.00	50,000	1,300,000.00	2	400ตึกแถว	ตึก	3.อื่นๆ	144.00	100%	7,300	1,051,200	30	525,600	525,600	1,825,600	1,825,600	-	1,825,600	0.30	
14152.2	14083	1052	368	วัดชลอ	5.ใช้ประโยชน์หลายประเภท	-	-	30.00	30.00	28,000	840,000.00	3	400ตึกแถว	ตึก	3.อื่นๆ	144.00	33.33%	7,300	1,051,200	19	294,336	756,864	1,596,864	532,235	-	532,235	0.30	
						2.อยู่อาศัย							400ตึกแถว	ตึก	2.อยู่อาศัย	144.00	66.67%	7,300	1,051,200	19	294,336	756,864	1,596,864	1,064,629	50.0	-	0.02	
- 13/8-9 ม.3 ให้เช่า 7-eleven, 45/4 ม.5 ตึก 3 ชั้น ขนาด 4*12 ม.																												
14158	26873	2025	52	บางไผ่	3.อื่นๆ	-	-	38.00	38.00	5,000	190,000.00	1	ถนนทางเข้าวัดโคกนาค				0%	-	-	-	-	-	-	190,000	-	-	-	
14159	34965	2438	49	บางไผ่	1.ประกอบเกษตรกรรม	-	-	92.00	92.00	10,000	920,000.00	1					100%	-	-	-	-	-	-	920,000	920,000	50.0	-	0.01
14160	27454	2152	45	บางไผ่	5.ใช้ประโยชน์หลายประเภท	-	3.0	62.00	362.00	28,500	10,317,000.00	1					0%	-	-	-	-	-	-	10,317,000	-	-	-	
						3.อื่นๆ							100บ้านเดี่ยว	ตึก	3.อื่นๆ	96.00	100%	6,750	648,000	18	168,480	479,520	1,163,520	1,163,520	-	1,163,520	0.30	
						3.อื่นๆ							ให้เช่าทำร้านส้มตำ				100%	-	-	-	-	-	-	470,250	470,250	-	470,250	0.30
						2.อยู่อาศัย	-	3.0	21.50	321.50	28,500	9,162,750.00		100บ้านเดี่ยว	ตึก	2.อยู่อาศัย	273.76	100%	6,750	1,847,880	31	960,898	886,982	10,049,732	10,049,732	50.0	-	0.02
- 63/1 ตึก 1 ชั้น ขนาด 8*12 ม., 58/8 ตึก 2 ชั้น ขนาด 11.6*11.8 ม.																												
14160.1	เช่าที่ดิน #27454 นางสมสุทธิ ผลพฤกษ์				3.อื่นๆ							1	510ภัตตาคาร, ร้านอาหาร, รัง	ตึก	3.อื่นๆ	66.00	100%	6,500	429,000	6	25,740	403,260	403,260	403,260	-	403,260	0.30	
- เช่าที่ดินนางสมสุทธิ ผลพฤกษ์ #27454 พื้นที่ 0-0-17 ไร่ ทำร้านส้มตำ																												
14164	66162	10373	1271	บางกรวย	2.อยู่อาศัย	-	1.0	73.00	173.00	13,500	2,335,500.00	1	100บ้านเดี่ยว	ตึก	2.อยู่อาศัย	162.00	100%	6,750	1,093,500	24	415,530	677,970	3,013,470	3,013,470	50.0	-	0.02	

แบบบัญชีราคาประเมินทุนทรัพย์ของที่ดินและสิ่งปลูกสร้าง พ.ศ.2565

เทศบาลเมืองบางกรวย

ราคาประเมินทุนทรัพย์ของที่ดิน											ราคาประเมินทุนทรัพย์ของสิ่งปลูกสร้าง										รวมราคาประเมินของที่ดินและสิ่งปลูกสร้าง (บาท)	ราคาประเมินของที่ดินและสิ่งปลูกสร้างตามสัดส่วนการใช้ประโยชน์ (บาท)	หักมูลค่าฐานภาษีที่ได้รับยกเว้น (ล้านบาท)	คงเหลือราคาประเมินที่ต้องเสียภาษี (บาท)	อัตราภาษี (ร้อยละ)			
ที่	ประเภทที่ดิน	หน้าสำรวจ	เลขที่	สถานที่ตั้ง	ลักษณะการทำประโยชน์	จำนวนเนื้อที่ดิน			ค่าเวนเป็น ตร.ว.	ราคาประเมินต่อ ตร.ว. (บาท)	รวมราคาประเมินที่ดิน (บาท)	ที่	ประเภทของสิ่งปลูกสร้าง	ลักษณะสิ่งปลูกสร้าง	ลักษณะการทำประโยชน์	ขนาดพื้นที่สิ่งปลูกสร้าง (ตร.ม.)	คิดเป็นสัดส่วนตามการใช้ประโยชน์ (ร้อยละ)	ราคาประเมินต่อ ตร.ม. (บาท)	รวมราคาสิ่งปลูกสร้าง (บาท)	ค่าเสื่อม						อายุโรงเรือน (ปี)	คิดเป็นค่าเสื่อม (บาท)	ราคาประเมินสิ่งปลูกสร้างหักค่าเสื่อม (บาท)
14165	66164	10375	1270	บางกรวย	5. ใช้ประโยชน์หลายป	-	-	80.00	80.00	18,000	1,440,000.00	1	100บ้านเดี่ยว	ตึก	3. อื่นๆ	189.00	26.46%	6,750	1,275,750	24	484,785	790,965	2,230,965	590,313	-	590,313	0.30	
					2. อยู่อาศัย								100บ้านเดี่ยว	ตึก	2. อยู่อาศัย	189.00	73.54%	6,750	1,275,750	24	484,785	790,965	2,230,965	1,640,652	50.0	-	0.02	
14171	8435	523	2	บางกรวย	3. อื่นๆ	-	-	19.00	19.00	45,000	855,000.00	1	511/2อาคารพาณิชย์กรม ปร	ตึก	3. อื่นๆ	144.00	100%	7,550	1,087,200	46	826,272	260,928	1,115,928	1,115,928	-	1,115,928	0.30	
14172	8436	524	3	บางกรวย	3. อื่นๆ	-	-	18.00	18.00	45,000	810,000.00	1	511/2อาคารพาณิชย์กรม ปร	ตึก	3. อื่นๆ	144.00	100%	7,550	1,087,200	46	826,272	260,928	1,070,928	1,070,928	-	1,070,928	0.30	
					-58/8-9 ให้เช่าเช่า ตึก 3 ชั้น ขนาด 4x12 ม.								- ให้เช่า เชเว่น															
14174	49694	7113	460	บางกรวย	2. อยู่อาศัย	-	-	29.40	29.40	32,000	940,800.00	1	520/1อาคารอยู่อาศัยรวม ครว	ตึก	2. อยู่อาศัยอื่นๆ	160.00	100%	7,450	1,192,000	28	548,320	643,680	1,584,480	1,584,480	-	1,584,480	0.02	
					4/1 ให้เช่าอยู่อาศัย																							
14187	47643	7046	326	บางกรวย	3. อื่นๆ	-	1.0	2.90	102.90	6,500	668,850.00	1	ที่จอดรถให้เช่า		3. อื่นๆ		100%	-	-					668,850	668,850	-	668,850	0.30
14193	68506	12717	318	บางกรวย	5. ใช้ประโยชน์หลายป	-	-	14.00	14.00	45,000	630,000.00	1	400ตึกแถว	ตึก	3. อื่นๆ	144.00	33.33%	7,300	1,051,200	32	567,648	483,552	1,113,552	371,147	-	371,147	0.30	
					2. อยู่อาศัย								400ตึกแถว	ตึก	2. อยู่อาศัย	144.00	66.67%	7,300	1,051,200	32	567,648	483,552	1,113,552	742,405	50.0	-	0.02	
					27/93 ตึก 3 ชั้น ขนาด 4*12 ม.																							
14240	46485	4537	704	วัดชลอ	1. ประกอบเกษตรกรรม	-	1.0	71.20	171.20	-	-	1		1. ประกอบเกษตรกรรม			100%	-	-					-	50.0	-	0.01	
14241	36990	3771	82	บางกรวย	5. ใช้ประโยชน์หลายป	-	-	25.00	25.00	45,000	1,125,000.00	1	400ตึกแถว	ตึก	2. อยู่อาศัยอื่นๆ	263.20	72.95%	7,300	1,921,360	31	999,107	922,253	2,047,253	1,493,471	-	1,493,471	0.02	
					3. อื่นๆ								ให้เช่าตึกพิตัดดีเสาสัญญา True 71.20	3. อื่นๆ			27.05%	-	-				2,047,253	553,782	-	553,782	0.30	
					- ตึก 4 ชั้น ขนาด 4x12 ม. คาดให้ให้เช่าตัดดีเสาสัญญา true พื้นที่ 71.20 ตร.ม.																							
14257	5613	4097	716	บางกรวย	3. อื่นๆ	-	1.0	8.00	108.00	18,000	1,944,000.00	1	504โรงจอดรถ	ตึก	3. อื่นๆ	390.00	100%	2,500	975,000	2	19,500	955,500	2,899,500	2,899,500	-	2,899,500	0.30	
					ม.5 โรงจอดรถ ขนาด 13*30 ม.																							
14294	65415	9626	2	บางกรวย	1. ประกอบเกษตรกรรม	-	3.0	4.00	304.00	28,500	8,664,000.00	1		1. ประกอบเกษตรกรรม			100%	-	-					8,664,000	8,664,000	50.0	-	0.01
14295	68341	12552	42	บางกรวย	3. อื่นๆ	-	3.0	46.00	346.00	85,500	29,583,000.00	1	506/2โรงนม เกินกว่า 5 ชั้น	ตึก	3. อื่นๆ	7,881.00	100%	9,550	75,263,550	5	3,763,178	71,500,373	101,083,373	101,083,373	-	101,083,373	0.30	
14296	68342	12553	7	บางกรวย	3. อื่นๆ	-	1.0	29.00	129.00	51,000	6,579,000.00						100%	-	-					6,579,000	6,579,000	-	6,579,000	0.30
					- โรงนม 8 ชั้น พื้นที่ชั้น 1 = 780, ชั้น 2 = ชั้น 3-8 = 1,031 x 6 ตร.ม.																							
14409	69349	6360	172	วัดชลอ	2. อยู่อาศัย	-	-	50.00	50.00	22,000	1,100,000.00	1	100บ้านเดี่ยว	ตึก	2. อยู่อาศัยอื่นๆ	200.00	100%	6,750	1,350,000	31	702,000	648,000	1,748,000	1,748,000	-	1,748,000	0.02	
14410	69360	6371	171	วัดชลอ	2. อยู่อาศัย	-	-	65.00	65.00	22,000	1,430,000.00	1	ครึ่งแปลง	2. อยู่อาศัยอื่นๆ			100%	-	-					1,430,000	1,430,000	-	1,430,000	0.02
					- 130/2 ม.9 ตึก 2 ชั้น ขนาด 10x10 ม.																							
14450	1255	3359	97	บางกรวย	5. ใช้ประโยชน์หลายป	-	-	14.00	14.00	45,000	630,000.00	1					0%	-	-					630,000	-	-	-	-
14451	4087	3957	113	บางกรวย	5. ใช้ประโยชน์หลายป	-	-	4.00	4.00	45,000	180,000.00	1					0%	-	-					180,000	-	-	-	-
					3. อื่นๆ				18.00	45,000	810,000.00		400ตึกแถว	ตึก	3. อื่นๆ	144.00	33.33%	7,300	1,051,200	31	546,624	504,576	1,314,576	438,148	-	438,148	0.30	
					2. อยู่อาศัย				-	-	-		400ตึกแถว	ตึก	2. อยู่อาศัยอื่นๆ	144.00	66.67%	7,300	1,051,200	31	546,624	504,576	1,314,576	876,428	-	876,428	0.02	
					27/297 ตึก 3 ชั้น ขนาด 4*12 ม.																							
14455	67953	12164	407	บางกรวย	5. ใช้ประโยชน์หลายป	-	-	25.00	25.00	50,000	1,250,000.00	1	400ตึกแถว	ตึก	3. อื่นๆ	144.00	33.33%	7,300	1,051,200	31	546,624	504,576	1,754,576	584,800	-	584,800	0.30	
					2. อยู่อาศัย								400ตึกแถว	ตึก	2. อยู่อาศัย	144.00	66.67%	7,300	1,051,200	31	546,624	504,576	1,754,576	1,169,776	50.0	-	0.02	
					54/40 ตึก 3 ชั้น ขนาด 4*12 ม.																							
14495	72029	3115	276	บางกรวย	5. ใช้ประโยชน์หลายป	-	-	25.00	25.00	45,000	1,125,000.00	1	400ตึกแถว	ตึก	3. อื่นๆ	144.00	33.33%	7,300	1,051,200	30	525,600	525,600	1,650,600	550,145	-	550,145	0.30	
					2. อยู่อาศัย								400ตึกแถว	ตึก	2. อยู่อาศัยอื่นๆ	144.00	66.67%	7,300	1,051,200	30	525,600	525,600	1,650,600	1,100,455	-	1,100,455	0.02	

แบบบัญชีราคาประเมินทุนทรัพย์ของที่ดินและสิ่งปลูกสร้าง พ.ศ.2565

เทศบาลเมืองบางกรวย

ราคาประเมินทุนทรัพย์ของที่ดิน										ราคาประเมินทุนทรัพย์ของสิ่งปลูกสร้าง										รวมราคาประเมินของที่ดินและสิ่งปลูกสร้าง (บาท)	ราคาประเมินของที่ดินและสิ่งปลูกสร้างตามสัดส่วนการใช้ประโยชน์ (บาท)	หักมูลค่าฐานภาษีที่ได้รับยกเว้น (ล้านบาท)	คงเหลือราคาประเมินทุนทรัพย์ที่ต้องเสียภาษี (บาท)	อัตราภาษี (ร้อยละ)					
ที่	ประเภทที่ดิน	หน้าสำรวจ	เลขที่	สถานที่ตั้ง	ลักษณะการทำประโยชน์	จำนวนเนื้อที่			ค่าเวนเป็น ตร.ว.	ราคาประเมินต่อ ตร.ว. (บาท)	รวมราคาประเมินที่ดิน (บาท)	ที่	ประเภทของสิ่งปลูกสร้าง	ลักษณะสิ่งปลูกสร้าง	ลักษณะการทำประโยชน์	ขนาดพื้นที่สิ่งปลูกสร้าง (ตร.ม.)	คิดเป็นสัดส่วนตามการใช้ประโยชน์ (ร้อยละ)	ราคาประเมินต่อ ตร.ม. (บาท)	รวมราคาสิ่งปลูกสร้าง (บาท)						ค่าเสื่อม	อายุโรงเรือน (ปี)	คิดเป็นค่าเสื่อม (บาท)	ราคาประเมินหลังหักค่าเสื่อม (บาท)	
14846	14034	5545	447	บางกรวย	4. วางแปลา	-	-	55.00	55.00	25,000	1,375,000.00	1					100%	-	-		-	-	1,375,000	1,375,000	-	1,375,000	0.30		
14847	14681	5552	449	บางกรวย	4. วางแปลา	-	2.0	16.00	216.00	11,500	2,484,000.00	1					100%	-	-		-	-	2,484,000	2,484,000	-	2,484,000	0.30		
14848	18031	5616	452	บางกรวย	3. อื่นๆ	-	-	4.10	4.10	11,500	47,150.00	1		ถนน/สนามหญ้า	3. อื่นๆ		100%	-	-		-	-	-	-	47,150	47,150	-	47,150	0.30
14849	34432	6145	511	บางกรวย	3. อื่นๆ	-	-	25.00	25.00	25,000	625,000.00	1		ทิ้งอกร	3. อื่นๆ		100%	-	-		-	-	-	-	625,000	625,000	-	625,000	0.30
14850	69775	597	282	บางกรวย	3. อื่นๆ	-	-	52.00	52.00	25,000	1,300,000.00	1		100บ้านเดี่ยว	ตึก	3. อื่นๆ	154.00	100%	6,750	1,039,500	7	72,765	966,735	2,266,735	2,266,735	-	2,266,735	0.30	
14851	69776	598	283	บางกรวย	3. อื่นๆ	-	-	25.00	25.00	25,000	625,000.00	1		100บ้านเดี่ยว	ตึก	3. อื่นๆ	36.00	100%	6,750	243,000	7	17,010	225,990	850,990	850,990	-	850,990	0.30	
14852	69777	599	284	บางกรวย	3. อื่นๆ	-	-	51.00	51.00	25,000	1,275,000.00	1		ถนน/สนามหญ้า	3. อื่นๆ		100%	-	-		-	-	-	-	1,275,000	1,275,000	-	1,275,000	0.30
14853	71902	2907	248	บางกรวย	4. วางแปลา	-	2.0	65.00	265.00	11,500	3,047,500.00	1					100%	-	-		-	-	-	-	3,047,500	3,047,500	-	3,047,500	0.30
14854	71903	2908	252	บางกรวย	3. อื่นๆ	-	2.0	-	200.00	11,500	2,300,000.00	1		ถนนสวนบุคคล/สนามหญ้า	3. อื่นๆ		100%	-	-		-	-	-	-	2,300,000	2,300,000	-	2,300,000	0.30
14855	71904	2909	253	บางกรวย	3. อื่นๆ	-	2.0	-	200.00	11,500	2,300,000.00	1		100บ้านเดี่ยว	ตึก	3. อื่นๆ	252.00	100%	6,750	1,701,000	30	850,500	850,500	3,150,500	3,150,500	-	3,150,500	0.30	
	71904				3. อื่นๆ							2		100บ้านเดี่ยว	ตึก	3. อื่นๆ	144.00	100%	6,750	972,000	8	77,760	894,240	894,240	894,240	-	894,240	0.30	
14886	5614	366	40	บางขุน	4. วางแปลา	1.0	2.0	30.00	630.00	8,750	5,512,500.00	1					100%	-	-		-	-	-	-	5,512,500	5,512,500	-	5,512,500	0.30
14888	34254	3015	348	บางกรวย	3. อื่นๆ	-	-	21.00	21.00	50,000	1,050,000.00	1		400ตึกแถว	ตึก	3. อื่นๆ	144.00	100%	7,300	1,051,200	32	567,648	483,552	1,533,552	1,533,552	-	1,533,552	0.30	
14889	34255	3016	347	บางกรวย	3. อื่นๆ	-	-	21.00	21.00	50,000	1,050,000.00	1		400ตึกแถว	ตึก	3. อื่นๆ	144.00	100%	7,300	1,051,200	32	567,648	483,552	1,533,552	1,533,552	-	1,533,552	0.30	
14904	69256	13096	87	บางกรวย	5. ใช้ประโยชน์หลายป	-	-	21.50	21.50	25,000	537,500.00	1		400ตึกแถว	ตึก	3. อื่นๆ	144.00	50%	7,300	1,051,200	31	546,624	504,576	1,042,076	521,038	-	521,038	0.30	
14905	69257	13097	86	บางกรวย	5. ใช้ประโยชน์หลายป	-	-	21.50	21.50	25,000	537,500.00	2		400ตึกแถว	ตึก	3. อื่นๆ	144.00	50%	7,300	1,051,200	31	546,624	504,576	1,042,076	521,038	-	521,038	0.30	
14906	75787	13095	112	บางกรวย	2.อยู่อาศัย	-	-	80.00	80.00	22,000	1,760,000.00	3		100บ้านเดี่ยว	ตึก	2. อยู่อาศัย	384.00	100%	6,750	2,592,000	31	1,347,840	1,244,160	3,004,160	3,004,160	50.0	-	0.02	
14922	70674	1654	22	บางกรวย	2.อยู่อาศัย	-	-	61.00	61.00	18,000	1,098,000.00	1		100บ้านเดี่ยว	ตึก	2. อยู่อาศัย	72.00	100%	6,750	486,000	31	252,720	233,280	1,331,280	1,331,280	50.0	-	0.02	
14923	70675	1655	21	บางกรวย	2.อยู่อาศัย	-	-	61.00	61.00	18,000	1,098,000.00	1		100บ้านเดี่ยว	ตึก	2. อยู่อาศัย	72.00	100%	6,750	486,000	31	252,720	233,280	1,331,280	1,331,280	-	1,331,280	0.02	
15000	68453	12664	210	บางกรวย	3. อื่นๆ	-	-	45.00	45.00	32,000	1,440,000.00	1		511/2อาคารพาณิชย์กรรม	ตึก	3. อื่นๆ	288.00	100%	7,550	2,174,400	32	1,174,176	1,000,224	2,440,224	2,440,224	-	2,440,224	0.30	

แบบบัญชีราคาประเมินทุนทรัพย์ของที่ดินและสิ่งปลูกสร้าง พ.ศ.2565

เทศบาลเมืองบางกรวย

ราคาประเมินทุนทรัพย์ของที่ดิน											ราคาประเมินทุนทรัพย์ของสิ่งปลูกสร้าง											รวมราคาประเมินของที่ดินและสิ่งปลูกสร้าง (บาท)	ราคาประเมินของที่ดินและสิ่งปลูกสร้างตามสัดส่วนการใช้ประโยชน์ (บาท)	หักมูลค่าฐานภาษีที่ได้รับยกเว้น (ล้านบาท)	คงเหลือราคาประเมินทุนทรัพย์ที่ต้องเสียภาษี (บาท)	อัตราภาษี (ร้อยละ)		
ที่	ประเภทที่ดิน	หน้าสำรวจ	เลขที่	สถานที่ตั้ง	ลักษณะการทำประโยชน์	จำนวนเนื้อที่ดิน			ค่าเวนเป็น ตร.ว.	ราคาประเมินต่อ ตร.ว. (บาท)	รวมราคาประเมินที่ดิน (บาท)	ที่	ประเภทของสิ่งปลูกสร้าง	ลักษณะสิ่งปลูกสร้าง	ลักษณะการทำประโยชน์	ขนาดพื้นที่สิ่งปลูกสร้าง (ตร.ม.)	คิดเป็นสัดส่วนตามการใช้ประโยชน์ (ร้อยละ)	ราคาประเมินต่อ ตร.ม. (บาท)	รวมราคาสิ่งปลูกสร้าง (บาท)	ค่าเสื่อม	อายุโรงเรือน (ปี)						คิดเป็นค่าเสื่อม (บาท)	ราคาประเมินสิ่งปลูกสร้างหลังหักค่าเสื่อม (บาท)
15072	41434	3700	470	วัดชอ	5. ใช้ประโยชน์หลายป	-	-	23.60	23.60	35,000	826,000.00	1	400ตึกแถว	ตึก	3. อื่นๆ	272.00	25%	7,300	1,985,600	8	158,848	1,826,752	2,652,752	663,188	-	663,188	0.30	
					2. อยู่อาศัย								400ตึกแถว	ตึก	2. อยู่อาศัยอื่นๆ	272.00	75%	7,300	1,985,600	8	158,848	1,826,752	2,652,752	1,989,564	-	1,989,564	0.02	
					99/24 ตึก 4 ชั้น ขนาด 4*17 ม. (ร้านโรตีสายชี)																							
15141	72062	3092	253	บางกรวย	2. อยู่อาศัย	-	-	20.00	20.00	18,000	360,000.00	1	200บ้านแถว (ทาวนเฮาส์)	ตึก	2. อยู่อาศัย	96.00	100%	6,950	667,200	31	346,944	320,256	680,256	680,256	50.0	-	0.02	
15142	32794	6062	664	บางกรวย	5. ใช้ประโยชน์หลายป	-	-	22.00	22.00	45,000	990,000.00	1	400ตึกแถว	ตึก	3. อื่นๆ	96.00	50%	7,300	700,800	31	364,416	336,384	1,326,384	663,192	-	663,192	0.30	
					2. อยู่อาศัย								400ตึกแถว	ตึก	2. อยู่อาศัยอื่นๆ	96.00	50%	7,300	700,800	31	364,416	336,384	1,326,384	663,192	-	663,192	0.02	
					39/68 ม.6. 27/45 ม.5 ตึก 2 ชั้น ขนาด 4*12 ม.																							
15147	2854	8570	1165	บางกรวย	2. อยู่อาศัย	-	-	16.50	16.50	18,000	297,000.00	1	200บ้านแถว (ทาวนเฮาส์)	ตึก	2. อยู่อาศัยอื่นๆ	96.00	100%	6,950	667,200	31	346,944	320,256	617,256	617,256	-	617,256	0.02	
					162/106 ตึก 2 ชั้น ขนาด 4*12 ม.																							
15199	2153	3542	98	บางกรวย	2. อยู่อาศัย	-	-	14.00	14.00	22,000	308,000.00	1	400ตึกแถว	ตึก	2. อยู่อาศัยอื่นๆ	192.00	100%	7,300	1,401,600	31	728,832	672,768	980,768	980,768	-	980,768	0.02	
15200	2154	3543	97	บางกรวย	2. อยู่อาศัย	-	-	14.00	14.00	22,000	308,000.00	1	400ตึกแถว	ตึก	2. อยู่อาศัยอื่นๆ	192.00	100%	7,300	1,401,600	31	728,832	672,768	980,768	980,768	-	980,768	0.02	
15201	66651	10862	218	บางกรวย	2. อยู่อาศัย	-	-	17.60	17.60	20,000	352,000.00	1	200บ้านแถว (ทาวนเฮาส์)	ตึก	2. อยู่อาศัยอื่นๆ	96.00	100%	6,950	667,200	31	346,944	320,256	672,256	672,256	-	672,256	0.02	
					1/9-10 ตึก 4 ชั้น ขนาด 4*12 ม., 9/25 ตึก 2 ชั้น ขนาด 4*12 ม.																							
15247	66883	11094	518	บางกรวย	2. อยู่อาศัยอื่นๆ	-	-	53.00	53.00	18,000	954,000.00	1	100บ้านเดี่ยว	ตึก	2. อยู่อาศัยอื่นๆ	80.00	100%	6,750	540,000	31	280,800	259,200	1,213,200	1,213,200	-	1,213,200	0.02	
15248	68427	12638	278	บางกรวย	2. อยู่อาศัยอื่นๆ	-	-	19.00	19.00	18,000	342,000.00	1	200บ้านแถว (ทาวนเฮาส์)	ตึก	2. อยู่อาศัยอื่นๆ	96.00	100%	6,950	667,200	31	346,944	320,256	662,256	662,256	-	662,256	0.02	
15873	66882	11093	519	บางกรวย	2. อยู่อาศัยอื่นๆ	-	-	53.00	53.00	18,000	954,000.00	1	100บ้านเดี่ยว	ตึก	2. อยู่อาศัยอื่นๆ	48.00	100%	6,750	324,000	31	168,480	155,520	1,109,520	1,109,520	-	1,109,520	0.02	
15319	16331	5598	127	บางกรวย	1. ประกอบเกษตรกรรม	-	-	99.00	99.00	18,000	1,782,000.00	1			1. ประกอบเกษตรกรรม		100%	-	-					1,782,000	1,782,000	50.0	-	0.01
15320	70759	1734	344	บางกรวย	2. อยู่อาศัย	-	1.0	40.00	140.00	6,500	910,000.00	1	100บ้านเดี่ยว	ไม้	2. อยู่อาศัยอื่นๆ	16.00	100%	6,750	108,000	21	100,440	7,560	917,560	917,560	-	917,560	0.02	
					- ไม้ 1 ชั้น ขนาด 4*4 ม.																							
15354	32429	2314	47	บางโอ	2. อยู่อาศัย	-	2.0	38.00	238.00	15,000	3,570,000.00	1	100บ้านเดี่ยว	ตึก	2. อยู่อาศัย	119.00	100%	6,750	803,250	26	337,365	465,885	4,035,885	4,035,885	50.0	-	0.02	
15354	60413	5413	46	วัดชอ	2. อยู่อาศัยอื่นๆ	-	-	40.90	40.90	19,500	797,550.00	1					0%	-	-				797,550	-	-	-	-	
					2. อยู่อาศัยอื่นๆ	-	-	20.65	20.65	19,500	402,675.00		100บ้านเดี่ยว	ตึก	2. อยู่อาศัยอื่นๆ	252.00	100%	6,750	1,701,000	26	714,420	986,580	1,389,255	1,389,255	-	1,389,255	0.02	
					2. อยู่อาศัยอื่นๆ	-	-	20.25	20.25	19,500	394,875.00		100บ้านเดี่ยว	ตึก	2. อยู่อาศัยอื่นๆ	81.00	100%	6,750	546,750	26	229,635	317,115	711,990	711,990	-	711,990	0.02	
					- 35/5 ตึก 1 ชั้น ขนาด 17x7 ม. / เลขที่ 35/1 ตึก 2 ชั้น ขนาด 12x10.5 ม. / ตึก 1 ชั้น ขนาด 9x9 ม.																							
15361	66359	10570	396	บางกรวย	2. อยู่อาศัย	-	-	64.00	64.00	18,000	1,152,000.00	1	100บ้านเดี่ยว	ตึกครึ่งไม้	2. อยู่อาศัยอื่นๆ	96.00	100%	6,750	648,000	41	550,800	97,200	1,249,200	1,249,200	-	1,249,200	0.02	
					- 43/74 ตึก/ไม้ 2 ชั้น ขนาด 4x12 ม.																							
15432	74362	6621	232	วัดชอ	1. ประกอบเกษตรกรรม	-	1.0	-	100.00	45,000	4,500,000.00	1			1. ประกอบเกษตรกรรม		100%	-	-				4,500,000	4,500,000	50.0	-	0.01	
					ปรับซื้อจากว่างเปล่าเป็นเกษตร																							
15450	7363	615	227	วัดชอ	4. ว่างเปล่า	2.0	1.0	30.00	930.00	11,000	10,230,000.00	1			4. ว่างเปล่า		100%	-	-				10,230,000	10,230,000	-	10,230,000	0.30	
15451	7414	616	228	วัดชอ	4. ว่างเปล่า	6.0	1.0	3.00	2,503.00	21,000	52,563,000.00	1			4. ว่างเปล่า		100%	-	-				52,563,000	52,563,000	-	52,563,000	0.30	
15452	14832	5554	812	บางกรวย	2. อยู่อาศัยอื่นๆ	-	2.0	7.00	207.00	18,000	3,726,000.00	1	520/อาคารอยู่อาศัยรวม คร	ตึก	2. อยู่อาศัยอื่นๆ	336.00	100%	7,450	2,503,200	17	600,768	1,902,432	5,628,432	5,628,432	-	5,628,432	0.02	
					- ตึก 2 ชั้น ขนาด 6x28 ม.																							

แบบบัญชีราคาประเมินทุนทรัพย์ของที่ดินและสิ่งปลูกสร้าง พ.ศ.2565

เทศบาลเมืองบางกรวย

ราคาประเมินทุนทรัพย์ของที่ดิน											ราคาประเมินทุนทรัพย์ของสิ่งปลูกสร้าง							รวมราคาประเมินของที่ดินและสิ่งปลูกสร้าง (บาท)	ราคาประเมินของที่ดินและสิ่งปลูกสร้างตามสัดส่วนการใช้ประโยชน์ (บาท)	หักมูลค่าฐานภาษีที่ได้รับยกเว้น (ล้านบาท)	คงเหลือราคาประเมินทุนทรัพย์ที่ต้องเสียภาษี (บาท)	อัตราภาษี (ร้อยละ)					
ที่	ประเภทที่ดิน	หน้าสำรวจ	เลขที่	สถานที่ตั้ง	ลักษณะการทำประโยชน์	จำนวนเนื้อที่ดิน			ค่าเวนเป็น ตร.ว.	ราคาประเมินต่อ ตร.ว. (บาท)	รวมราคาประเมินที่ดิน (บาท)	ที่	ประเภทของสิ่งปลูกสร้าง	ลักษณะสิ่งปลูกสร้าง	ลักษณะการทำประโยชน์	ขนาดพื้นที่สิ่งปลูกสร้าง (ตร.ม.)	คิดเป็นสัดส่วนตามการใช้ประโยชน์ (ร้อยละ)						ราคาประเมินต่อ ตร.ม. (บาท)	รวมราคาสิ่งปลูกสร้าง (บาท)	ค่าเสื่อม	อายุโรงเรือน (ปี)	คิดเป็นค่าเสื่อม (บาท)
15492	68816	13027	1289	บางกรวย	4. วางแปล	-	1.0	17.00	117.00	6,500	760,500.00	1					100%	-	-			-	760,500	760,500	-	760,500	0.30
15497	16152	5590	1327	บางกรวย	4. วางแปล	-	1.0	5.00	105.00	10,000	1,050,000.00	1					100%	-	-			-	1,050,000	1,050,000	-	1,050,000	0.30
15514	17195	757	171	บางกรวย	2. อยู่อาศัย	-	-	25.00	25.00	12,000	300,000.00	1	100บ้านเดี่ยว	ตึก	2. อยู่อาศัย	128.00	100%	6,750	864,000	31	449,280	414,720	714,720	714,720	50.0	-	0.02
15515	46139	6820	377	บางกรวย	2. อยู่อาศัย	-	-	26.80	26.80	30,000	804,000.00	2	200บ้านแถว (ทาวน์เฮาส์)	ตึก	2. อยู่อาศัยอื่นๆ	96.00	100%	6,950	667,200	8	53,376	613,824	1,417,824	1,417,824	-	1,417,824	0.02
					15/7 ตึก 2 ชั้น ขนาด 8*8 ม., 88/407 ตึก 2 ชั้น ขนาด 6*8 ม.																						
15522	7940	471	184	บางกรวย	5. ใช้ประโยชน์หลายป	-	1.0	99.00	199.00	50,000	9,950,000.00	1	509/1สำนักงาน ไมเกิน 5 ชั้น	ตึก	2. อยู่อาศัย	1,470.00	80%	7,150	10,510,500	11	1,261,260	9,249,240	19,199,240	15,359,392	50.0	-	0.02
					3. อื่นๆ							2	509/1สำนักงาน ไมเกิน 5 ชั้น	ตึก	3. อื่นๆ	1,470.00	20%	7,150	10,510,500	11	1,261,260	9,249,240	19,199,240	3,839,848	-	3,839,848	0.30
	7103				เช่าที่ดินนายสุรเชษฐ์ สุวรรณเทศ	3. อื่นๆ							502คลังสินค้า พท.เกินกว่า 3	ตึก	3. อื่นๆ	375.00	100%	3,300	1,237,500	11	148,500	1,089,000	1,089,000	1,089,000	-	1,089,000	0.30
15564	65577	9788	166	บางกรวย	2. อยู่อาศัย	-	-	4.00	4.00	28,500	114,000.00	1					100%	-	-			-	114,000	114,000	-	114,000	0.02
15565	65578	9790	167	บางกรวย	2. อยู่อาศัย	-	-	81.00	81.00	28,500	2,308,500.00	1	520/1อาคารอยู่อาศัยรวม คว	ตึก	2. อยู่อาศัยอื่นๆ	1,350.00	100%	7,450	10,057,500	15	2,011,500	8,046,000	10,354,500	10,354,500	-	10,354,500	0.02
					- 33/1 ตึก 5 ชั้น ขนาด 270x5 ตร.ม. (ตึกไม่เป็นที่นิยม)																						
15578	7832	607	257	วัดชลอ	4. วางแปล	-	1.0	-	100.00	4,500	450,000.00	1					100%	-	-			-	450,000	450,000	-	450,000	0.30
15579	32912	2220	708	วัดชลอ	4. วางแปล	-	1.0	-	100.00	4,500	450,000.00	1					100%	-	-			-	450,000	450,000	-	450,000	0.30
15588	68852	5863	421	วัดชลอ	3. อื่นๆ	-	1.0	17.00	117.00	25,000	2,925,000.00	-					0%	-	-			-	2,925,000	-	-	-	-
					3. อื่นๆ	-	1.0	2.00	102.00	25,000	2,550,000.00	1	100บ้านเดี่ยว	ตึก	3. อื่นๆ	276.00	100%	6,750	1,863,000	31	968,760	894,240	3,444,240	3,444,240	-	3,444,240	0.30
					3. อื่นๆ	-	-	15.00	15.00	25,000	375,000.00	2	400ตึกแถว	ตึก	3. อื่นๆ	60.00	100%	7,300	438,000	31	227,760	210,240	585,240	585,240	-	585,240	0.30
					10/6/2564								104/6 บจก.ดีวิลล์ ตึก 2 ชั้น ขนาด 11.5*12 ม., 104/18-19 ร้านก๋วยเตี๋ยว ตึก 1 ชั้น ขนาด 6*10 ม.				100%										
15912	32796	6064	666	บางกรวย	5. ใช้ประโยชน์หลายป	-	-	27.00	27.00	45,000	1,215,000.00	1	400ตึกแถว	ตึก	3. อื่นๆ	96.00	50%	7,300	700,800	31	364,416	336,384	1,551,384	775,692	-	775,692	0.30
					2. อยู่อาศัย								400ตึกแถว	ตึก	2. อยู่อาศัยอื่นๆ	96.00	50%	7,300	700,800	31	364,416	336,384	1,551,384	775,692	-	775,692	0.02
					27/47 ม.5 ตึก 2 ชั้น ขนาด 4*12 ม.																						
15956	64442	8870	373	บางกรวย	2. อยู่อาศัย	-	-	53.00	53.00	18,000	954,000.00	1	100บ้านเดี่ยว	ตึกครึ่งไม้	2. อยู่อาศัยอื่นๆ	168.00	100%	6,750	1,134,000	31	963,900	170,100	1,124,100	1,124,100	-	1,124,100	0.02
15957	64443	8871	372	บางกรวย	2. อยู่อาศัย	-	-	81.00	81.00	18,000	1,458,000.00	1					0%	-	-			-	1,458,000	-	-	-	-
					2. อยู่อาศัย	-	-	15.75	15.75	18,000	283,500.00		100บ้านเดี่ยว	ตึกครึ่งไม้	2. อยู่อาศัยอื่นๆ	126.00	100%	6,750	850,500	31	722,925	127,575	411,075	411,075	-	411,075	0.02
					2. อยู่อาศัย	-	-	12.25	12.25	18,000	220,500.00		100บ้านเดี่ยว	ตึก	2. อยู่อาศัยอื่นๆ	49.00	100%	6,750	330,750	31	171,990	158,760	379,260	379,260	-	379,260	0.02
					2. อยู่อาศัย	-	-	53.00	53.00	18,000	954,000.00		100บ้านเดี่ยว	ตึกครึ่งไม้	2. อยู่อาศัย	48.00	100%	6,750	324,000	31	275,400	48,600	1,002,600	1,002,600	50.0	-	0.02
16027	167	1403	278	บางกรวย	2. อยู่อาศัย	-	-	45.00	45.00	22,000	990,000.00	1	200บ้านแถว (ทาวน์เฮาส์)	ตึก	2. อยู่อาศัยอื่นๆ	180.00	100%	6,950	1,251,000	31	650,520	600,480	1,590,480	1,590,480	-	1,590,480	0.02
16028	1139	76	277	บางกรวย	2. อยู่อาศัย	-	-	20.00	20.00	22,000	440,000.00	1	200บ้านแถว (ทาวน์เฮาส์)	ตึก	2. อยู่อาศัย	180.00	100%	6,950	1,251,000	31	650,520	600,480	1,040,480	1,040,480	50.0	-	0.02
					- เลขที่ 58/76-77 ม.1 ตึก 3 ชั้น ขนาด 5x12 ม.																						
16058	15383	1116	58	วัดชลอ	5. ใช้ประโยชน์หลายป	-	-	24.30	24.30	29,000	704,700.00	1	400ตึกแถว	ตึก	3. อื่นๆ	96.00	50%	7,300	700,800	31	364,416	336,384	1,041,084	520,542	-	520,542	0.30
					2. อยู่อาศัย								400ตึกแถว	ตึก	2. อยู่อาศัย	96.00	50%	7,300	700,800	31	364,416	336,384	1,041,084	520,542	50.0	-	0.02

แบบบัญชีราคาประเมินทุนทรัพย์ของที่ดินและสิ่งปลูกสร้าง พ.ศ.2565

เทศบาลเมืองบางกรวย

ราคาประเมินทุนทรัพย์ของที่ดิน										ราคาประเมินทุนทรัพย์ของสิ่งปลูกสร้าง								รวมราคาประเมินของที่ดินและสิ่งปลูกสร้าง (บาท)	ราคาประเมินของที่ดินและสิ่งปลูกสร้างตามสัดส่วนการใช้ประโยชน์ (บาท)	หักมูลค่าฐานภาษีที่ได้รับยกเว้น (ล้านบาท)	คงเหลือราคาประเมินทุนทรัพย์ที่ต้องเสียภาษี (บาท)	อัตราภาษี (ร้อยละ)					
ที่	ประเภทที่ดิน	หน้าสำรวจ	เลขที่	สถานที่ตั้ง	ลักษณะการทำประโยชน์	จำนวนเนื้อที่ดิน			ค่าเวนเป็น ตร.ว.	ราคาประเมินต่อ ตร.ว. (บาท)	รวมราคาประเมินที่ดิน (บาท)	ที่	ประเภทของสิ่งปลูกสร้าง	ลักษณะสิ่งปลูกสร้าง	ลักษณะการทำประโยชน์	ขนาดพื้นที่สิ่งปลูกสร้าง (ตร.ม.)	คิดเป็นสัดส่วนตามการใช้ประโยชน์ (ร้อยละ)						ราคาประเมินต่อ ตร.ม. (บาท)	รวมราคาสิ่งปลูกสร้าง (บาท)	ค่าเสื่อม	อายุโรงเรือน (ปี)	คิดเป็นค่าเสื่อม (บาท)
					- เลขที่ 27 ม.5 ตึก 2 ขนาด 10x12 ม., เลขที่ 155/853 ตึก 2 ชั้น ขนาด 8x12 ม., เลขที่ 155/54 ตึก 1 ชั้น ขนาด 8.5x6 ม.																						
16401	74357	6616	18	วัดชโล	5. ใช้ประโยชน์หลายป	-	-	23.00	23.00	45,000	1,035,000.00	1	400ตึกแถว	ตึก	3. อื่นๆ	144.00	33.33%	7,300	1,051,200	31	546,624	504,576	1,539,576	513,141	-	513,141	0.30
					2.อยู่อาศัย								400ตึกแถว	ตึก	2.อยู่อาศัย	144.00	66.67%	7,300	1,051,200	31	546,624	504,576	1,539,576	1,026,435	50.0	-	0.02
					113/7 ตึก 3 ชั้น ขนาด 4*12 ม.																						
16410	13505	5471	707	บางกรวย	5. ใช้ประโยชน์หลายป	-	-	44.70	44.70	45,000	2,011,500.00	1	400ตึกแถว	ตึก	3. อื่นๆ	256.00	25%	7,300	1,868,800	19	523,264	1,345,536	3,357,036	839,259	-	839,259	0.30
					2.อยู่อาศัย								400ตึกแถว	ตึก	2.อยู่อาศัยอื่นๆ	256.00	75%	7,300	1,868,800	19	523,264	1,345,536	3,357,036	2,517,777	-	2,517,777	0.02
16411	13506	5472	708	บางกรวย	5. ใช้ประโยชน์หลายป	-	-	45.00	45.00	45,000	2,025,000.00	1	400ตึกแถว	ตึก	3. อื่นๆ	568.00	25%	7,300	4,146,400	19	1,160,992	2,985,408	5,010,408	1,252,602	-	1,252,602	0.30
					2.อยู่อาศัย								400ตึกแถว	ตึก	2.อยู่อาศัย	568.00	75%	7,300	4,146,400	19	1,160,992	2,985,408	5,010,408	3,757,806	50.0	-	0.02
16419	65537	9748	51	บางกรวย	3. อื่นๆ	-	-	12.00	12.00	50,000	600,000.00	1	400ตึกแถว	ตึก	3. อื่นๆ	144.00	100%	7,300	1,051,200	46	798,912	252,288	852,288	852,288	-	852,288	0.30
					3/33 ตึก 3 ชั้น ขนาด 4*12 ม.																						
16430	71895	2947	500	บางกรวย	5. ใช้ประโยชน์หลายป	-	-	30.00	30.00	45,000	1,350,000.00	1	400ตึกแถว	ตึก	3. อื่นๆ	144.00	33.33%	7,300	1,051,200	31	546,624	504,576	1,854,576	618,130	-	618,130	0.30
					2.อยู่อาศัย								400ตึกแถว	ตึก	2.อยู่อาศัย	144.00	66.67%	7,300	1,051,200	31	546,624	504,576	1,854,576	1,236,446	50.0	-	0.02
					- 96/33 ตึก 3 ชั้น ขนาด 4*12 ม.																						
16450	74421	6680	83	วัดชโล	5. ใช้ประโยชน์หลายป	-	-	16.00	16.00	45,000	720,000.00	1	400ตึกแถว	ตึก	3. อื่นๆ	144.00	33.33%	7,300	1,051,200	26	441,504	609,696	1,329,696	443,188	-	443,188	0.30
					2.อยู่อาศัย								400ตึกแถว	ตึก	2.อยู่อาศัย	144.00	66.67%	7,300	1,051,200	26	441,504	609,696	1,329,696	886,508	50.0	-	0.02
16451	74452	6711	45	วัดชโล	2.อยู่อาศัย	-	-	53.00	53.00	22,000	1,166,000.00	1	100บ้านเดี่ยว	ตึก	2.อยู่อาศัยอื่นๆ	160.00	100%	6,750	1,080,000	26	453,600	626,400	1,792,400	1,792,400	-	1,792,400	0.02
					134/17 ตึกแถว 3 ชั้น ขนาด 4*12 ม. , 134/25 ตึก 2 ชั้น ขนาด 160 ม.																						
16471	8444	532	11	บางกรวย	5. ใช้ประโยชน์หลายป	-	-	15.00	15.00	45,000	675,000.00	1	400ตึกแถว	ตึก	3. อื่นๆ	192.00	25%	7,300	1,401,600	46	1,065,216	336,384	1,011,384	252,846	-	252,846	0.30
					2.อยู่อาศัย								400ตึกแถว	ตึก	2.อยู่อาศัยอื่นๆ	192.00	75%	7,300	1,401,600	46	1,065,216	336,384	1,011,384	758,538	-	758,538	0.02
16472	8446	534	13	บางกรวย	5. ใช้ประโยชน์หลายป	-	-	15.00	15.00	45,000	675,000.00	2	400ตึกแถว	ตึก	3. อื่นๆ	192.00	25%	7,300	1,401,600	46	1,065,216	336,384	1,011,384	252,846	-	252,846	0.30
					2.อยู่อาศัย								400ตึกแถว	ตึก	2.อยู่อาศัยอื่นๆ	192.00	75%	7,300	1,401,600	46	1,065,216	336,384	1,011,384	758,538	-	758,538	0.02
16473	33931	2923	25	บางกรวย	3. อื่นๆ	-	-	7.00	7.00	45,000	315,000.00		คร่อมแปลง		3. อื่นๆ		100%	-	-		-	-	315,000	315,000	-	315,000	0.30
16474	33932	2924	24	บางกรวย	3. อื่นๆ	-	-	7.00	7.00	45,000	315,000.00		คร่อมแปลง		3. อื่นๆ		100%	-	-		-	-	315,000	315,000	-	315,000	0.30
16475	33933	2925	23	บางกรวย	3. อื่นๆ	-	-	8.00	8.00	45,000	360,000.00		คร่อมแปลง		3. อื่นๆ		100%	-	-		-	-	360,000	360,000	-	360,000	0.30
16476	34924	3420	101	บางกรวย	3. อื่นๆ	-	-	3.40	3.40	18,000	61,200.00		คร่อมแปลง		3. อื่นๆ		100%	-	-		-	-	61,200	61,200	-	61,200	0.30
16477	34945	3446	41	บางกรวย	2.อยู่อาศัยอื่นๆ	-	-	16.00	16.00	18,000	288,000.00	3	400ตึกแถว	ตึก	2.อยู่อาศัยอื่นๆ	144.00	100%	7,300	1,051,200	32	567,648	483,552	771,552	771,552	-	771,552	0.02
16478	34946	3447	40	บางกรวย	2.อยู่อาศัยอื่นๆ	-	-	16.10	16.10	18,000	289,800.00	4	400ตึกแถว	ตึก	2.อยู่อาศัยอื่นๆ	144.00	100%	7,300	1,051,200	32	567,648	483,552	773,352	773,352	-	773,352	0.02
16479	34951	3452	65	บางกรวย	2.อยู่อาศัยอื่นๆ	-	-	13.50	13.50	18,000	243,000.00	5	400ตึกแถว	ตึก	2.อยู่อาศัยอื่นๆ	144.00	100%	7,300	1,051,200	32	567,648	483,552	726,552	726,552	-	726,552	0.02
					- 58/24,26 ตึก 4 ชั้น ขนาด 4x12 ม. / 64/39-40,24 ตึก 3 ชั้น ขนาด 4x12 ม.																						
16493	6973	4708	32	บางกรวย	5. ใช้ประโยชน์หลายป	-	-	21.70	21.70	45,000	976,500.00	1	400ตึกแถว	ตึก	3. อื่นๆ	192.00	25%	7,300	1,401,600	25	560,640	840,960	1,817,460	454,365	-	454,365	0.30
					2.อยู่อาศัย								400ตึกแถว	ตึก	2.อยู่อาศัยอื่นๆ	192.00	75%	7,300	1,401,600	25	560,640	840,960	1,817,460	1,363,095	-	1,363,095	0.02
					19/39 ตึก 4 ชั้น ขนาด 4*12 ม. ให้เช่าชั้น 1 (ร้านขายยา)																						
16501	19741	1891	15	วัดไชยพฤ	1. ประกอบเกษตรกรรม	-	-	44.00	44.00	5,500	242,000.00	-			1. ประกอบเกษตรกรรม		100%	-	-		-	-	242,000	242,000	50.0	-	0.01
1	เช่าที่ดินวัดชัยพฤกษ์ #29831				3. อื่นๆ	-	-	75.00	75.00	5,500	412,500.00	1	100บ้านเดี่ยว	ไม้	3. อื่นๆ	269.80	4.63%	6,750	1,821,150	41	1,693,670	127,481	539,981	25,001	-	25,001	0.30
					2.อยู่อาศัย								100บ้านเดี่ยว	ไม้	2.อยู่อาศัยอื่นๆ	269.80	95.37%	6,750	1,821,150	41	1,693,670	127,481	539,981	514,979	-	514,979	0.02

แบบบัญชีราคาประเมินทุนทรัพย์ของที่ดินและสิ่งปลูกสร้าง พ.ศ.2565

เทศบาลเมืองบางกรวย

ราคาประเมินทุนทรัพย์ของที่ดิน											ราคาประเมินทุนทรัพย์ของสิ่งปลูกสร้าง											รวมราคาประเมินของที่ดินและสิ่งปลูกสร้าง (บาท)	ราคาประเมินของที่ดินและสิ่งปลูกสร้างตามสัดส่วนการใช้ประโยชน์ (บาท)	หักมูลค่าฐานภาษีที่ได้รับยกเว้น (ล้านบาท)	คงเหลือราคาประเมินทุนทรัพย์ที่ต้องเสียภาษี (บาท)	อัตราภาษี (ร้อยละ)		
ที่	ประเภทที่ดิน	หน้าสำรวจ	เลขที่	สถานที่ตั้ง	ลักษณะการทำประโยชน์	จำนวนเนื้อที่			คำนวณเป็น ตร.ว.	ราคาประเมินต่อ ตร.ว. (บาท)	รวมราคาประเมินที่ดิน (บาท)	ที่	ประเภทของสิ่งปลูกสร้าง	ลักษณะสิ่งปลูกสร้าง	ลักษณะการทำประโยชน์	ขนาดพื้นที่สิ่งปลูกสร้าง (ตร.ม.)	คิดเป็นสัดส่วนตามการใช้ประโยชน์ (ร้อยละ)	ราคาประเมินต่อ ตร.ม. (บาท)	รวมราคาสิ่งปลูกสร้าง (บาท)	ค่าเสื่อม	อายุโรงเรือน (ปี)						คิดเป็นค่าเสื่อม (บาท)	ราคาประเมินสิ่งปลูกสร้างหลังหักค่าเสื่อม (บาท)
16518	66223	10434	287	บางกรวย	2. อยู่อาศัย	-	-	20.00	20.00	32,000	640,000.00	1	400ตึกแถว	ตึก	2. อยู่อาศัย	144.00	100%	7,300	1,051,200	31	546,624	504,576	1,144,576	1,144,576	50.0	-	0.02	
16519	66224	10435	288	บางกรวย	2. อยู่อาศัย	-	-	20.00	20.00	32,000	640,000.00	1	400ตึกแถว	ตึก	2. อยู่อาศัยอื่นๆ	144.00	100%	7,300	1,051,200	31	546,624	504,576	1,144,576	1,144,576	-	1,144,576	0.02	
16543	70043	809	260	บางกรวย	3. อื่นๆ	-	-	66.00	66.00	20,000	1,320,000.00	1			3. อื่นๆ		100%	-	-					1,320,000	1,320,000	-	1,320,000	0.30
16544	70044	810	259	บางกรวย	3. อื่นๆ	-	-	65.00	65.00	20,000	1,300,000.00	1			3. อื่นๆ		100%	-	-					1,300,000	1,300,000	-	1,300,000	0.30
16545	70055	821	246	บางกรวย	3. อื่นๆ	-	-	50.00	50.00	20,000	1,000,000.00	1			3. อื่นๆ		100%	-	-					1,000,000	1,000,000	-	1,000,000	0.30
16578	28854	1833	94	บางกรวย	5. ใช้ประโยชน์หลายประเภท	-	-	15.00	15.00	45,000	675,000.00	1	400ตึกแถว	ตึก	3. อื่นๆ	96.00	50%	7,300	700,800	35	420,480	280,320	955,320	477,660	-	477,660	0.30	
16582	10676	5134	217	บางกรวย	3. อื่นๆ	-	-	3.40	3.40	18,000	61,200.00	1			3. อื่นๆ		100%	-	-					61,200	61,200	-	61,200	0.30
16583	10717	5120	215	บางกรวย	5. ใช้ประโยชน์หลายประเภท	-	-	16.00	16.00	18,000	288,000.00	1	400ตึกแถว	ตึก	3. อื่นๆ	144.00	33.33%	7,300	1,051,200	31	546,624	504,576	792,576	264,166	-	264,166	0.30	
16584	69637	353	216	บางกรวย	5. ใช้ประโยชน์หลายประเภท	-	-	12.70	12.70	18,000	228,600.00	2	400ตึกแถว	ตึก	3. อื่นๆ	144.00	33.33%	7,300	1,051,200	31	546,624	504,576	733,176	244,368	-	244,368	0.30	
31.1	69523	เช่าที่วัดโพธิ์เผือก			5. ใช้ประโยชน์หลายประเภท	-	-	16.00	16.00	45,000	720,000.00	3	100บ้านเดี่ยว	ตึกครึ่งไม้	3. อื่นๆ	168.00	50%	6,750	1,134,000	31	963,900	170,100	890,100	445,050	-	445,050	0.30	
16641	36150	3465	314	บางกรวย	5. ใช้ประโยชน์หลายประเภท	-	-	34.00	34.00	50,000	1,700,000.00	1	400ตึกแถว	ตึก	3. อื่นๆ	144.00	33.33%	7,300	1,051,200	31	546,624	504,576	2,204,576	734,785	-	734,785	0.30	
16642	36151	3466	313	บางกรวย	5. ใช้ประโยชน์หลายประเภท	-	-	43.00	43.00	50,000	2,150,000.00	1	400ตึกแถว	ตึก	3. อื่นๆ	144.00	33.33%	7,300	1,051,200	31	546,624	504,576	2,654,576	884,770	-	884,770	0.30	
16668	3621	3792	53	บางกรวย	2. อยู่อาศัย	-	3.0	89.00	389.00	14,000	5,446,000.00	1	100บ้านเดี่ยว	ตึก	2. อยู่อาศัย	108.00	100%	6,750	729,000	31	379,080	349,920	5,795,920	5,795,920	50.0	-	0.02	
16669	65182	9393	1290	บางกรวย	4. วางแปลน	-	-	32.00	32.00	3,250	104,000.00	1			4. วางแปลน		100%	-	-					104,000	104,000	-	104,000	0.30
940	68818	13029	1287	บางกรวย	2. อยู่อาศัย	-	1.0	18.00	118.00	9,750	1,150,500.00	1	100บ้านเดี่ยว	ตึกครึ่งไม้	2. อยู่อาศัยอื่นๆ	59.50	100%	6,750	401,625	31	341,381	60,244	1,210,744	1,210,744	-	1,210,744	0.02	
16697	66225	10436	289	บางกรวย	5. ใช้ประโยชน์หลายประเภท	-	-	19.00	19.00	32,000	608,000.00	1	400ตึกแถว	ตึก	3. อื่นๆ	144.00	33.33%	7,300	1,051,200	31	546,624	504,576	1,112,576	370,822	-	370,822	0.30	
16698	66226	10437	290	บางกรวย	5. ใช้ประโยชน์หลายประเภท	-	-	19.00	19.00	32,000	608,000.00	1	400ตึกแถว	ตึก	3. อื่นๆ	144.00	33.33%	7,300	1,051,200	31	546,624	504,576	1,112,576	370,822	-	370,822	0.30	

แบบบัญชีราคาประเมินทุนทรัพย์ของที่ดินและสิ่งปลูกสร้าง พ.ศ.2565

เทศบาลเมืองบางกรวย

ราคาประเมินทุนทรัพย์ของที่ดิน										ราคาประเมินทุนทรัพย์ของสิ่งปลูกสร้าง								รวมราคาประเมินของที่ดินและสิ่งปลูกสร้าง (บาท)	ราคาประเมินของที่ดินและสิ่งปลูกสร้างตามสัดส่วนการใช้ประโยชน์ (บาท)	หักมูลค่าฐานภาษีที่ได้รับยกเว้น (ล้านบาท)	คงเหลือราคาประเมินทุนทรัพย์ที่ต้องเสียภาษี (บาท)	อัตราภาษี (ร้อยละ)						
ที่	ประเภทที่ดิน	หน้าสำรวจ	เลขที่	สถานที่ตั้ง	ลักษณะการทำประโยชน์	จำนวนเนื้อที่ดิน			ราคาประเมินต่อ ตร.ว.	รวมราคาประเมินที่ดิน (บาท)	ที่	ประเภทของสิ่งปลูกสร้าง	ลักษณะสิ่งปลูกสร้าง	ลักษณะการทำประโยชน์	ขนาดพื้นที่สิ่งปลูกสร้าง (ตร.ม.)	คิดเป็นสัดส่วนตามการใช้ประโยชน์ (ร้อยละ)	ราคาประเมินต่อ ตร.ม. (บาท)						รวมราคาสิ่งปลูกสร้าง (บาท)	ค่าเสื่อม		ราคาประเมินสิ่งปลูกสร้างหลังหักค่าเสื่อม (บาท)		
						ไร่	งาน	ตร.ว.										จำนวนเป็น ตร.ว.	อายุโรงเรือน (ปี)	คิดเป็นค่าเสื่อม (บาท)								
9	64348	8776	518	บางกรวย	3. อื่นๆ	-	1.0	33.00	133.00	30,000	3,990,000.00	1	502คลังสินค้า พ.ท.เกินกว่า 3	ตึก	3. อื่นๆ	900.00	100%	3,300	2,970,000	24	1,128,600	1,841,400	5,831,400	5,831,400	-	5,831,400	0.30	
10	64349	8777	517	บางกรวย	3. อื่นๆ	-	-	81.00	81.00	20,000	1,620,000.00	2	501คลังสินค้า พ.ท.ไม่เกิน 30	ตึก	3. อื่นๆ	67.65	100%	5,400	365,310	24	138,818	226,492	1,846,492	1,846,492	-	1,846,492	0.30	
11	64350	8778	516	บางกรวย	3. อื่นๆ	-	-	80.00	80.00	20,000	1,600,000.00	3	501คลังสินค้า พ.ท.ไม่เกิน 30	ตึก	3. อื่นๆ	74.90	100%	5,400	404,460	24	153,695	250,765	1,850,765	1,850,765	-	1,850,765	0.30	
												4	501คลังสินค้า พ.ท.ไม่เกิน 30	ตึก	3. อื่นๆ	42.00	100%	5,400	226,800	24	86,184	140,616	140,616	140,616	-	140,616	0.30	
																100%	-	-	-	-	-	-	-	-	-	-	-	-
12	53085	4519	198	วัดชลอ	3. อื่นๆ	-	-	7.30	7.30	4,500	32,850.00	1	526ลานคอนกรีต	ตึก	3. อื่นๆ	13,000.00	100%	500	6,500,000	6	390,000	6,110,000	6,142,850	6,142,850	-	6,142,850	0.30	
13	12245	891	107	วัดชลอ	3. อื่นๆ	-	-	91.00	91.00	19,500	1,774,500.00	2	509/1สำนักงาน ไม่เกิน 5 ชั้น	ตึก	3. อื่นๆ	576.00	100%	7,150	4,118,400	6	247,104	3,871,296	5,645,796	5,645,796	-	5,645,796	0.30	
14	47146	3800	278	วัดชลอ	3. อื่นๆ	-	-	7.20	7.20	25,000	180,000.00	3	509/1สำนักงาน ไม่เกิน 5 ชั้น	ตึก	3. อื่นๆ	1,163.33	100%	7,150	8,317,810	6	499,069	7,818,741	7,998,741	7,998,741	-	7,998,741	0.30	
15	47147	3802	279	วัดชลอ	3. อื่นๆ	-	-	7.70	7.70	25,000	192,500.00	4	523ห้องน้ำรวม	ตึก	3. อื่นๆ	101.60	100%	6,000	609,600	6	36,576	573,024	765,524	765,524	-	765,524	0.30	
16	47148	3804	280	วัดชลอ	3. อื่นๆ	-	-	22.50	22.50	25,000	562,500.00	5	509/1สำนักงาน ไม่เกิน 5 ชั้น	ตึก	3. อื่นๆ	576.00	100%	7,150	4,118,400	6	247,104	3,871,296	4,433,796	4,433,796	-	4,433,796	0.30	
17	49756	3890	300	วัดชลอ	3. อื่นๆ	-	-	77.90	77.90	17,500	1,363,250.00	6	509/1สำนักงาน ไม่เกิน 5 ชั้น	ตึก	3. อื่นๆ	1,433.13	100%	7,150	10,246,880	6	614,813	9,632,067	10,995,317	10,995,317	-	10,995,317	0.30	
18	53084	4518	197	วัดชลอ	3. อื่นๆ	-	3.0	56.50	356.50	4,500	1,604,250.00	7	523ห้องน้ำรวม	ตึก	3. อื่นๆ	101.60	100%	6,000	609,600	6	36,576	573,024	2,177,274	2,177,274	-	2,177,274	0.30	
19	53288	4521	201	วัดชลอ	3. อื่นๆ	-	-	3.70	3.70	19,500	72,150.00	8					100%	-	-	-	-	-	72,150	72,150	-	72,150	0.30	
20	53289	4522	202	วัดชลอ	3. อื่นๆ	-	1.0	47.80	147.80	19,500	2,882,100.00	9					100%	-	-	-	-	-	2,882,100	2,882,100	-	2,882,100	0.30	
21	53480	7256	277	บางกรวย	3. อื่นๆ	-	-	14.00	14.00	26,000	364,000.00	10					100%	-	-	-	-	-	364,000	364,000	-	364,000	0.30	
22	1459	120	143	บางกรวย	3. อื่นๆ	-	-	10.00	10.00	15,000	150,000.00	11					100%	-	-	-	-	-	150,000	150,000	-	150,000	0.30	
23	1970	170	147	บางกรวย	3. อื่นๆ	-	-	19.00	19.00	50,000	950,000.00	12					100%	-	-	-	-	-	950,000	950,000	-	950,000	0.30	
24	1971	171	146	บางกรวย	3. อื่นๆ	-	-	18.00	18.00	50,000	900,000.00	13					100%	-	-	-	-	-	900,000	900,000	-	900,000	0.30	
25	1972	172	145	บางกรวย	3. อื่นๆ	-	-	26.00	26.00	50,000	1,300,000.00	14					100%	-	-	-	-	-	1,300,000	1,300,000	-	1,300,000	0.30	
26	2581	188	72	บางกรวย	3. อื่นๆ	-	-	29.00	29.00	32,500	942,500.00	15					100%	-	-	-	-	-	942,500	942,500	-	942,500	0.30	
27	5991	516	136	วัดชลอ	3. อื่นๆ	-	-	28.00	28.00	50,000	1,400,000.00	16					100%	-	-	-	-	-	1,400,000	1,400,000	-	1,400,000	0.30	
28	31532	2026	268	วัดชลอ	3. อื่นๆ	-	-	7.00	7.00	28,500	199,500.00	17					100%	-	-	-	-	-	199,500	199,500	-	199,500	0.30	
29	32921	2227	271	วัดชลอ	3. อื่นๆ	-	-	5.00	5.00	28,500	142,500.00	18					100%	-	-	-	-	-	142,500	142,500	-	142,500	0.30	
30	46914	3781	268	วัดชลอ	3. อื่นๆ	-	-	17.10	17.10	50,000	855,000.00	19					100%	-	-	-	-	-	855,000	855,000	-	855,000	0.30	
31	46915	3783	269	วัดชลอ	3. อื่นๆ	-	-	5.60	5.60	50,000	280,000.00	20					100%	-	-	-	-	-	280,000	280,000	-	280,000	0.30	
32	46917	3785	270	วัดชลอ	3. อื่นๆ	-	-	12.80	12.80	25,000	320,000.00	21					100%	-	-	-	-	-	320,000	320,000	-	320,000	0.30	
33	46919	3787	271	วัดชลอ	3. อื่นๆ	-	-	1.70	1.70	25,000	42,500.00	22					100%	-	-	-	-	-	42,500	42,500	-	42,500	0.30	
34	46921	3789	272	วัดชลอ	3. อื่นๆ	-	-	11.40	11.40	25,000	285,000.00	23					100%	-	-	-	-	-	285,000	285,000	-	285,000	0.30	
35	46946	3792	274	วัดชลอ	3. อื่นๆ	-	-	6.80	6.80	50,000	340,000.00	24					100%	-	-	-	-	-	340,000	340,000	-	340,000	0.30	
36	46947	3793	275	วัดชลอ	3. อื่นๆ	-	-	7.20	7.20	50,000	360,000.00	25					100%	-	-	-	-	-	360,000	360,000	-	360,000	0.30	
37	46949	3795	276	วัดชลอ	3. อื่นๆ	-	-	2.20	2.20	50,000	110,000.00	26					100%	-	-	-	-	-	110,000	110,000	-	110,000	0.30	
38	46951	3797	277	วัดชลอ	3. อื่นๆ	-	-	2.50	2.50	50,000	125,000.00	27					100%	-	-	-	-	-	125,000	125,000	-	125,000	0.30	
39	47824	3842	288	วัดชลอ	3. อื่นๆ	-	-	57.00	57.00	35,000	1,995,000.00	28					100%	-	-	-	-	-	1,995,000	1,995,000	-	1,995,000	0.30	
40	47825	3843	289	วัดชลอ	3. อื่นๆ	-	-	6.80	6.80	35,000	238,000.00	29					100%	-	-	-	-	-	238,000	238,000	-	238,000	0.30	
41	48360	3847	275	วัดชลอ	3. อื่นๆ	-	-	12.20	12.20	6,500	79,300.00	30					100%	-	-	-	-	-	79,300	79,300	-	79,300	0.30	
42	48362	3849	276	วัดชลอ	3. อื่นๆ	-	-	9.30	9.30	6,500	60,450.00	31					100%	-	-	-	-	-	60,450	60,450	-	60,450	0.30	
43	48364	3851	277	วัดชลอ	3. อื่นๆ	-	-	0.40	0.40	6,500	2,600.00	32					100%	-	-	-	-	-	2,600	2,600	-	2,600	0.30	
44	48366	3853	278	วัดชลอ	3. อื่นๆ	-	-	0.10	0.10	6,500	650.00	33					100%	-	-	-	-	-	650	650	-	650	0.30	
45	48368	3855	279	วัดชลอ	3. อื่นๆ	-	-	5.20	5.20	6,500	33,800.00	34					100%	-	-	-	-	-	33,800	33,800	-	33,800	0.30	
46	48370	3857	280	วัดชลอ	3. อื่นๆ	-	-	15.40	15.40	6,500	100,100.00	35					100%	-	-	-	-	-	100,100	100,100	-	100,100	0.30	
47	48372	3859	281	วัดชลอ	3. อื่นๆ	-	-	0.10	0.10	6,500	650.00	36					100%	-	-	-	-	-	650	650	-	650	0.30	
48	49716	3887	297	วัดชลอ	3. อื่นๆ	-	-	93.20	93.20	17,500	1,631,000.00	37					100%	-	-	-	-	-	1,631,000	1,631,000	-	1,631,000	0.30	

แบบบัญชีราคาประเมินทุนทรัพย์ของที่ดินและสิ่งปลูกสร้าง พ.ศ.2565

เทศบาลเมืองบางกรวย

ราคาประเมินทุนทรัพย์ของที่ดิน										ราคาประเมินทุนทรัพย์ของสิ่งปลูกสร้าง										รวมราคาประเมินของที่ดินและสิ่งปลูกสร้าง (บาท)	ราคาประเมินของที่ดินและสิ่งปลูกสร้างตามสัดส่วนการใช้ประโยชน์ (บาท)	หักมูลค่าฐานภาษีที่ได้รับยกเว้น (ล้านบาท)	คงเหลือราคาประเมินทุนทรัพย์ที่ต้องเสียภาษี (บาท)	อัตราภาษี (ร้อยละ)			
ที่	ประเภทที่ดิน	หน้าสำรวจ	เลขที่	สถานที่ตั้ง	ลักษณะการทำประโยชน์	จำนวนเนื้อที่ดิน			ราคาประเมินต่อ ตร.ว. (บาท)	รวมราคาประเมินที่ดิน (บาท)	ที่	ประเภทของสิ่งปลูกสร้าง	ลักษณะสิ่งปลูกสร้าง	ลักษณะการทำประโยชน์	ขนาดพื้นที่สิ่งปลูกสร้าง (ตร.ม.)	คิดเป็นสัดส่วนตามการใช้ประโยชน์ (ร้อยละ)	ราคาประเมินต่อ ตร.ม. (บาท)	รวมราคาสิ่งปลูกสร้าง (บาท)	ค่าเสื่อม						ราคาประเมินสิ่งปลูกสร้างหลังหักค่าเสื่อม (บาท)		
						ไร่	งาน	ตร.ว.											จำนวนเป็น ตร.ว.							อายุโรงเรือน (ปี)	คิดเป็นค่าเสื่อม (บาท)
49	49766	3892	302	วัดชอ	3. อื่นๆ	-	-	18.00	18.00	17,500	315,000.00	38			3. อื่นๆ		100%	-	-			-	315,000	315,000	-	315,000	0.30
50	49893	7162	188	บางกรวย	3. อื่นๆ	-	-	60.20	60.20	26,000	1,565,200.00	39			3. อื่นๆ		100%	-	-			-	1,565,200	1,565,200	-	1,565,200	0.30
51	49902	7164	190	บางกรวย	3. อื่นๆ	-	1.0	5.50	105.50	26,000	2,743,000.00	40			3. อื่นๆ		100%	-	-			-	2,743,000	2,743,000	-	2,743,000	0.30
52	50442	7166	465	บางกรวย	3. อื่นๆ	-	1.0	46.00	146.00	26,000	3,796,000.00	41			3. อื่นๆ		100%	-	-			-	3,796,000	3,796,000	-	3,796,000	0.30
53	50444	7168	464	บางกรวย	3. อื่นๆ	-	-	3.50	3.50	22,500	78,750.00	42			3. อื่นๆ		100%	-	-			-	78,750	78,750	-	78,750	0.30
54	50866	7170	466	บางกรวย	3. อื่นๆ	-	1.0	10.10	110.10	22,500	2,477,250.00	43			3. อื่นๆ		100%	-	-			-	2,477,250	2,477,250	-	2,477,250	0.30
55	50870	7174	467	บางกรวย	3. อื่นๆ	-	1.0	34.70	134.70	22,500	3,030,750.00	44			3. อื่นๆ		100%	-	-			-	3,030,750	3,030,750	-	3,030,750	0.30
56	50897	7176	192	บางกรวย	3. อื่นๆ	-	-	61.50	61.50	26,000	1,599,000.00	45			3. อื่นๆ		100%	-	-			-	1,599,000	1,599,000	-	1,599,000	0.30
57	52186	7235	189	บางกรวย	3. อื่นๆ	-	-	87.10	87.10	26,000	2,264,600.00	46			3. อื่นๆ		100%	-	-			-	2,264,600	2,264,600	-	2,264,600	0.30
58	52883	7244	193	บางกรวย	3. อื่นๆ	-	3.0	93.00	393.00	4,500	1,768,500.00	47			3. อื่นๆ		100%	-	-			-	1,768,500	1,768,500	-	1,768,500	0.30
59	53080	4514	195	วัดชอ	3. อื่นๆ	-	-	54.20	54.20	19,500	1,056,900.00	48			3. อื่นๆ		100%	-	-			-	1,056,900	1,056,900	-	1,056,900	0.30
60	53082	4516	196	วัดชอ	3. อื่นๆ	1.0	2.0	29.60	629.60	19,500	12,277,200.00	49			3. อื่นๆ		100%	-	-			-	12,277,200	12,277,200	-	12,277,200	0.30
61	53266	7249	199	บางกรวย	3. อื่นๆ	-	2.0	20.30	220.30	4,500	991,350.00	50			3. อื่นๆ		100%	-	-			-	991,350	991,350	-	991,350	0.30
62	53267	7250	200	บางกรวย	3. อื่นๆ	-	-	90.40	90.40	26,000	2,350,400.00	51			3. อื่นๆ		100%	-	-			-	2,350,400	2,350,400	-	2,350,400	0.30
63	53314	4524	275	วัดชอ	3. อื่นๆ	-	2.0	3.70	203.70	28,500	5,805,450.00	52			3. อื่นๆ		100%	-	-			-	5,805,450	5,805,450	-	5,805,450	0.30
64	53481	7257	278	บางกรวย	3. อื่นๆ	-	-	84.20	84.20	26,000	2,189,200.00	53			3. อื่นๆ		100%	-	-			-	2,189,200	2,189,200	-	2,189,200	0.30
65	53726	7266	279	บางกรวย	3. อื่นๆ	-	-	5.70	5.70	6,500	37,050.00	54			3. อื่นๆ		100%	-	-			-	37,050	37,050	-	37,050	0.30
66	68823	5834	101	วัดชอ	3. อื่นๆ	-	1.0	41.00	141.00	19,500	2,749,500.00	55			3. อื่นๆ		100%	-	-			-	2,749,500	2,749,500	-	2,749,500	0.30
67	41068	6486	462	บางกรวย	3. อื่นๆ	-	-	25.30	25.30	22,500	569,250.00	56			3. อื่นๆ		100%	-	-			-	569,250	569,250	-	569,250	0.30
67.1	32922	2228	272	วัดชอ	3. อื่นๆ	-	-	2.00	2.00	28,500	57,000.00	57			3. อื่นๆ		100%	-	-			-	57,000	57,000	-	57,000	0.30
67.2	32926	2229	273	วัดชอ	3. อื่นๆ	-	-	1.00	1.00	28,500	28,500.00	58			3. อื่นๆ		100%	-	-			-	28,500	28,500	-	28,500	0.30
67.3	41212	3697	294	วัดชอ	3. อื่นๆ	-	-	21.60	21.60	30,000	648,000.00	59			3. อื่นๆ		100%	-	-			-	648,000	648,000	-	648,000	0.30
67.4	13917	1047	181	วัดชอ	3. อื่นๆ	-	-	14.50	14.50	25,000	362,500.00	60			3. อื่นๆ		100%	-	-			-	362,500	362,500	-	362,500	0.30
67.5	46029	3756	264	วัดชอ	3. อื่นๆ	-	-	8.30	8.30	50,000	415,000.00	61			3. อื่นๆ		100%	-	-			-	415,000	415,000	-	415,000	0.30
67.6	46031	3758	265	วัดชอ	3. อื่นๆ	-	-	97.40	97.40	50,000	4,870,000.00	62			3. อื่นๆ		100%	-	-			-	4,870,000	4,870,000	-	4,870,000	0.30
67.7	5990	515	135	วัดชอ	3. อื่นๆ	-	-	29.00	29.00	50,000	1,450,000.00	63			3. อื่นๆ		100%	-	-			-	1,450,000	1,450,000	-	1,450,000	0.30
67.8	49715	3886	207	วัดชอ	3. อื่นๆ	-	-	42.70	42.70	7,500	320,250.00	64			3. อื่นๆ		100%	-	-			-	320,250	320,250	-	320,250	0.30
67.9	47820	3838	286	วัดชอ	3. อื่นๆ	-	-	14.30	14.30	50,000	715,000.00	65			3. อื่นๆ		100%	-	-			-	715,000	715,000	-	715,000	0.30
67.10	47773	3837	285	วัดชอ	3. อื่นๆ	-	-	12.10	12.10	50,000	605,000.00	66			3. อื่นๆ		100%	-	-			-	605,000	605,000	-	605,000	0.30
67.11	53760	4541	291	วัดชอ	3. อื่นๆ	-	-	17.70	17.70	50,000	885,000.00	67			3. อื่นๆ		100%	-	-			-	885,000	885,000	-	885,000	0.30
67.12	17862	1566	207	วัดชอ	3. อื่นๆ	-	-	11.00	11.00	50,000	550,000.00	68			3. อื่นๆ		100%	-	-			-	550,000	550,000	-	550,000	0.30
67.13	53758	4539	290	วัดชอ	3. อื่นๆ	-	-	6.90	6.90	50,000	345,000.00	69			3. อื่นๆ		100%	-	-			-	345,000	345,000	-	345,000	0.30
67.14	5992	517	137	วัดชอ	3. อื่นๆ	-	-	26.00	26.00	50,000	1,300,000.00	70			3. อื่นๆ		100%	-	-			-	1,300,000	1,300,000	-	1,300,000	0.30
67.15	54999	4609	293	วัดชอ	3. อื่นๆ	-	-	17.20	17.20	50,000	860,000.00	71			3. อื่นๆ		100%	-	-			-	860,000	860,000	-	860,000	0.30
67.16	54998	4608	292	วัดชอ	3. อื่นๆ	-	-	17.50	17.50	50,000	875,000.00	72			3. อื่นๆ		100%	-	-			-	875,000	875,000	-	875,000	0.30
67.17	55001	4611	295	วัดชอ	3. อื่นๆ	-	-	17.70	17.70	50,000	885,000.00	73			3. อื่นๆ		100%	-	-			-	885,000	885,000	-	885,000	0.30
67.18	55000	4610	294	วัดชอ	3. อื่นๆ	-	-	17.90	17.90	50,000	895,000.00	74			3. อื่นๆ		100%	-	-			-	895,000	895,000	-	895,000	0.30
67.19	8905	568	142	วัดชอ	3. อื่นๆ	-	-	24.00	24.00	50,000	1,200,000.00	75			3. อื่นๆ		100%	-	-			-	1,200,000	1,200,000	-	1,200,000	0.30
67.20	46913	3779	267	วัดชอ	3. อื่นๆ	-	-	82.60	82.60	50,000	4,130,000.00	76			3. อื่นๆ		100%	-	-			-	4,130,000	4,130,000	-	4,130,000	0.30
67.21	53316	4526	276	วัดชอ	3. อื่นๆ	-	-	93.70	93.70	16,500	1,546,050.00	77			3. อื่นๆ		100%	-	-			-	1,546,050	1,546,050	-	1,546,050	0.30
67.22	50868	7172	191	บางกรวย	3. อื่นๆ	-	-	50.20	50.20	22,500	1,129,500.00	78			3. อื่นๆ		100%	-	-			-	1,129,500	1,129,500	-	1,129,500	0.30
67.23	57957	5378	22	วัดชอ	3. อื่นๆ	-	1.0	70.30	170.30	24,500	4,172,350.00	79			3. อื่นๆ		100%	-	-			-	4,172,350	4,172,350	-	4,172,350	0.30

แบบบัญชีราคาประเมินทุนทรัพย์ของที่ดินและสิ่งปลูกสร้าง พ.ศ.2565

เทศบาลเมืองบางกรวย

ราคาประเมินทุนทรัพย์ของที่ดิน											ราคาประเมินทุนทรัพย์ของสิ่งปลูกสร้าง											รวมราคาประเมินที่ดินและสิ่งปลูกสร้าง (บาท)	ราคาประเมินของสิ่งปลูกสร้างตามสัดส่วนการใช้ประโยชน์ (บาท)	หักมูลค่าฐานภาษีที่ได้รับยกเว้น (ล้านบาท)	คงเหลือราคาประเมินทุนทรัพย์ที่ต้องเสียภาษี (บาท)	อัตราภาษี (ร้อยละ)	
ที่	ประเภทที่ดิน	หน้าสำรวจ	เลขที่	สถานที่ตั้ง	ลักษณะการทำประโยชน์	จำนวนเนื้อที่ดิน			ราคาประเมินต่อ ตร.ว.	รวมราคาประเมินที่ดิน (บาท)	ที่	ประเภทของสิ่งปลูกสร้าง	ลักษณะสิ่งปลูกสร้าง	ลักษณะการทำประโยชน์	ขนาดพื้นที่สิ่งปลูกสร้าง (ตร.ม.)	คิดเป็นสัดส่วนตามการใช้ประโยชน์ (ร้อยละ)	ราคาประเมินต่อ ตร.ม. (บาท)	รวมราคาสิ่งปลูกสร้าง (บาท)	ค่าเสื่อม		ราคาประเมินสิ่งปลูกสร้างหลังหักค่าเสื่อม (บาท)						
						ไร่	งาน	ตร.ว.											จำนวนเป็น ตร.ว.	อายุโรงเรือน (ปี)							คิดเป็นค่าเสื่อม (บาท)
67.24	57953	5374	19	วัดชลอ	3. อื่นๆ	-	-	92.40	92.40	24,500	2,263,800.00	80					100%	-	-	-	-	2,263,800	2,263,800	-	2,263,800	0.30	
67.25	57968	5382	23	วัดชลอ	3. อื่นๆ	-	-	55.90	55.90	24,500	1,369,550.00	81					100%	-	-	-	-	1,369,550	1,369,550	-	1,369,550	0.30	
67.26	57970	5384	24	วัดชลอ	3. อื่นๆ	-	-	1.50	1.50	24,500	36,750.00	82					100%	-	-	-	-	36,750	36,750	-	36,750	0.30	
67.27	57952	5373	18	วัดชลอ	3. อื่นๆ	-	-	16.50	16.50	24,500	404,250.00	83					100%	-	-	-	-	404,250	404,250	-	404,250	0.30	
67.28	46513	4613	296	วัดชลอ	3. อื่นๆ	-	-	2.10	2.10	50,000	105,000.00	84					100%	-	-	-	-	105,000	105,000	-	105,000	0.30	
67.29	57769	5191	306	วัดชลอ	3. อื่นๆ	-	1.0	83.50	183.50	17,500	3,211,250.00	85					100%	-	-	-	-	3,211,250	3,211,250	-	3,211,250	0.30	
67.30	55029	4614	305	วัดชลอ	3. อื่นๆ	-	1.0	24.40	124.40	17,500	2,177,000.00	86					100%	-	-	-	-	2,177,000	2,177,000	-	2,177,000	0.30	
68	65149	9360	228	บางกรวย	3. อื่นๆ	-	2.0	53.00	253.00	85,000	21,505,000.00	1					100%	-	-	-	-	21,505,000	21,505,000	-	21,505,000	0.30	
68	65149				3. อื่นๆ	-						1	513โรงงาน	ตึก	3. อื่นๆ	1,098.00	100%	5,850	6,423,300	11	770,796	5,652,504	5,652,504	5,652,504	-	5,652,504	0.30
147	55592	4636	203	วัดชลอ	3. อื่นๆ	11.0	-	81.20	4,481.20	5,800	25,990,960.00	1	ถนน				0%	-	-	-	-	25,990,960	-	-	-	0.30	
148	61119	5585	668	วัดชลอ	3. อื่นๆ	-	-	22.80	22.80	5,800	132,240.00	2	200บ้านแถว (ทาว์นเฮาส์)	ตึก	3. อื่นๆ	108.33	100%	6,950	752,894	3	22,587	730,307	862,547	862,547	-	862,547	0.30
149	61123	5589	672	วัดชลอ	3. อื่นๆ	-	-	17.90	17.90	5,800	103,820.00	3	200บ้านแถว (ทาว์นเฮาส์)	ตึก	3. อื่นๆ	108.33	100%	6,950	752,894	3	22,587	730,307	834,127	834,127	-	834,127	0.30
150	61125	5591	674	วัดชลอ	3. อื่นๆ	-	-	17.90	17.90	5,800	103,820.00	4	200บ้านแถว (ทาว์นเฮาส์)	ตึก	3. อื่นๆ	108.33	100%	6,950	752,894	3	22,587	730,307	834,127	834,127	-	834,127	0.30
151	61126	5592	675	วัดชลอ	3. อื่นๆ	-	-	28.40	28.40	5,800	164,720.00	5	200บ้านแถว (ทาว์นเฮาส์)	ตึก	3. อื่นๆ	108.33	100%	6,950	752,894	3	22,587	730,307	895,027	895,027	-	895,027	0.30
152	61135	5601	687	วัดชลอ	3. อื่นๆ	-	-	17.90	17.90	5,800	103,820.00	6	200บ้านแถว (ทาว์นเฮาส์)	ตึก	3. อื่นๆ	108.33	100%	6,950	752,894	3	22,587	730,307	834,127	834,127	-	834,127	0.30
153	61140	5606	692	วัดชลอ	3. อื่นๆ	-	-	17.90	17.90	5,800	103,820.00	7	200บ้านแถว (ทาว์นเฮาส์)	ตึก	3. อื่นๆ	108.33	100%	6,950	752,894	3	22,587	730,307	834,127	834,127	-	834,127	0.30
154	61147	5613	699	วัดชลอ	3. อื่นๆ	-	-	28.10	28.10	5,800	162,980.00	8	200บ้านแถว (ทาว์นเฮาส์)	ตึก	3. อื่นๆ	108.33	100%	6,950	752,894	3	22,587	730,307	893,287	893,287	-	893,287	0.30
155	61153	5619	705	วัดชลอ	3. อื่นๆ	-	-	22.30	22.30	5,800	129,340.00	9	200บ้านแถว (ทาว์นเฮาส์)	ตึก	3. อื่นๆ	96.78	100%	6,950	672,621	3	20,179	652,442	781,782	781,782	-	781,782	0.30
156	61158	5624	710	วัดชลอ	3. อื่นๆ	-	-	26.40	26.40	5,800	153,120.00	10	200บ้านแถว (ทาว์นเฮาส์)	ตึก	3. อื่นๆ	96.78	100%	6,950	672,621	3	20,179	652,442	805,562	805,562	-	805,562	0.30
157	61159	5625	711	วัดชลอ	3. อื่นๆ	-	-	25.30	25.30	5,800	146,740.00	11	200บ้านแถว (ทาว์นเฮาส์)	ตึก	3. อื่นๆ	96.78	100%	6,950	672,621	3	20,179	652,442	799,182	799,182	-	799,182	0.30
158	61165	5631	717	วัดชลอ	3. อื่นๆ	-	-	22.40	22.40	5,800	129,920.00	12	200บ้านแถว (ทาว์นเฮาส์)	ตึก	3. อื่นๆ	96.78	100%	6,950	672,621	3	20,179	652,442	782,362	782,362	-	782,362	0.30
159	61167	5633	719	วัดชลอ	3. อื่นๆ	-	-	16.00	16.00	5,800	92,800.00	13	200บ้านแถว (ทาว์นเฮาส์)	ตึก	3. อื่นๆ	96.78	100%	6,950	672,621	3	20,179	652,442	745,242	745,242	-	745,242	0.30
160	61170	5636	722	วัดชลอ	3. อื่นๆ	-	-	25.30	25.30	5,800	146,740.00	14	200บ้านแถว (ทาว์นเฮาส์)	ตึก	3. อื่นๆ	96.78	100%	6,950	672,621	3	20,179	652,442	799,182	799,182	-	799,182	0.30
161	61171	5637	723	วัดชลอ	3. อื่นๆ	-	-	25.70	25.70	5,800	149,060.00	15	200บ้านแถว (ทาว์นเฮาส์)	ตึก	3. อื่นๆ	96.78	100%	6,950	672,621	3	20,179	652,442	801,502	801,502	-	801,502	0.30
162	61177	5643	729	วัดชลอ	3. อื่นๆ	-	-	22.30	22.30	5,800	129,340.00	16	200บ้านแถว (ทาว์นเฮาส์)	ตึก	3. อื่นๆ	96.78	100%	6,950	672,621	3	20,179	652,442	781,782	781,782	-	781,782	0.30
163	61178	5644	730	วัดชลอ	3. อื่นๆ	-	-	22.40	22.40	5,800	129,920.00	17					100%	-	-	-	-	129,920	129,920	-	129,920	0.30	
164	61179	5645	731	วัดชลอ	3. อื่นๆ	-	-	16.00	16.00	5,800	92,800.00	18	200บ้านแถว (ทาว์นเฮาส์)	ตึก	3. อื่นๆ	96.78	100%	6,950	672,621	2	13,452	659,169	751,969	751,969	-	751,969	0.30
165	61180	5646	732	วัดชลอ	3. อื่นๆ	-	-	16.00	16.00	5,800	92,800.00	19	200บ้านแถว (ทาว์นเฮาส์)	ตึก	3. อื่นๆ	96.78	100%	6,950	672,621	2	13,452	659,169	751,969	751,969	-	751,969	0.30
166	61181	5647	733	วัดชลอ	3. อื่นๆ	-	-	16.00	16.00	5,800	92,800.00	20	200บ้านแถว (ทาว์นเฮาส์)	ตึก	3. อื่นๆ	96.78	100%	6,950	672,621	2	13,452	659,169	751,969	751,969	-	751,969	0.30
167	61182	5648	734	วัดชลอ	3. อื่นๆ	-	-	16.00	16.00	5,800	92,800.00	21	200บ้านแถว (ทาว์นเฮาส์)	ตึก	3. อื่นๆ	96.78	100%	6,950	672,621	2	13,452	659,169	751,969	751,969	-	751,969	0.30
168	61183	5649	735	วัดชลอ	3. อื่นๆ	-	-	16.00	16.00	5,800	92,800.00	22	200บ้านแถว (ทาว์นเฮาส์)	ตึก	3. อื่นๆ	96.78	100%	6,950	672,621	2	13,452	659,169	751,969	751,969	-	751,969	0.30
169	61184	5650	736	วัดชลอ	3. อื่นๆ	-	-	26.00	26.00	5,800	150,800.00	23					100%	-	-	-	-	150,800	150,800	-	150,800	-	
170	61185	5651	737	วัดชลอ	3. อื่นๆ	-	-	28.50	28.50	5,800	165,300.00	24					100%	-	-	-	-	165,300	165,300	-	165,300	-	
171	61186	5652	738	วัดชลอ	3. อื่นๆ	-	-	19.70	19.70	5,800	114,260.00	25					100%	-	-	-	-	114,260	114,260	-	114,260	-	
172	61187	5653	739	วัดชลอ	3. อื่นๆ	-	-	20.90	20.90	5,800	121,220.00	26					100%	-	-	-	-	121,220	121,220	-	121,220	-	
173	61188	5654	740	วัดชลอ	3. อื่นๆ	-	-	21.90	21.90	5,800	127,020.00	27					100%	-	-	-	-	127,020	127,020	-	127,020	-	
174	61189	5655	741	วัดชลอ	3. อื่นๆ	-	-	21.90	21.90	5,800	127,020.00	28					100%	-	-	-	-	127,020	127,020	-	127,020	-	
175	61190	5656	742	วัดชลอ	3. อื่นๆ	-	-	21.70	21.70	5,800	125,860.00	29	200บ้านแถว (ทาว์นเฮาส์)	ตึก	3. อื่นๆ	96.78	100%	6,950	672,621	1	6,726	665,895	791,755	791,755	-	791,755	0.30
176	61191	5657	743	วัดชลอ	3. อื่นๆ	-	-	21.70	21.70	5,800	125,860.00	30					100%	-	-	-	-	125,860	125,860	-	125,860	0.30	
177	61192	5658	744	วัดชลอ	3. อื่นๆ	-	-	36.00	36.00	5,800	208,800.00	31					100%	-	-	-	-	208,800	208,800	-	208,800	0.30	

แบบบัญชีราคาประเมินทุนทรัพย์ของที่ดินและสิ่งปลูกสร้าง พ.ศ.2565

เทศบาลเมืองบางกรวย

ราคาประเมินทุนทรัพย์ของที่ดิน										ราคาประเมินทุนทรัพย์ของสิ่งปลูกสร้าง										รวมราคาประเมินของที่ดินและสิ่งปลูกสร้าง (บาท)	ราคาประเมินของที่ดินและสิ่งปลูกสร้างตามสัดส่วนการใช้ประโยชน์ (บาท)	หักมูลค่าฐานภาษีที่ได้รับยกเว้น (ล้านบาท)	คงเหลือราคาประเมินทุนทรัพย์ที่ต้องเสียภาษี (บาท)	อัตราภาษี (ร้อยละ)			
ที่	ประเภทที่ดิน	หน้าสำรวจ	เลขที่	สถานที่ตั้ง	ลักษณะการทำประโยชน์	จำนวนเนื้อที่ดิน			ราคาประเมินต่อ ตร.ว.	รวมราคาประเมินที่ดิน (บาท)	ที่	ประเภทของสิ่งปลูกสร้าง	ลักษณะสิ่งปลูกสร้าง	ลักษณะการทำประโยชน์	ขนาดพื้นที่สิ่งปลูกสร้าง (ตร.ม.)	คิดเป็นสัดส่วนตามการใช้ประโยชน์ (ร้อยละ)	ราคาประเมินต่อ ตร.ม. (บาท)	รวมราคาสิ่งปลูกสร้าง (บาท)	ค่าเสื่อม						ราคาประเมินสิ่งปลูกสร้างหลังหักค่าเสื่อม (บาท)		
						ไร่	งาน	ตร.ว.											จำนวนเป็น ตร.ว.							อายุโรงเรือน (ปี)	คิดเป็นค่าเสื่อม (บาท)
178	61193	5659	745	วัดชลด	3. อื่นๆ	-	-	22.40	22.40	5,800	129,920.00	32			3. อื่นๆ		100%	-	-				129,920	129,920	-	129,920	0.30
179	61194	5660	746	วัดชลด	3. อื่นๆ	-	-	16.00	16.00	5,800	92,800.00	33			3. อื่นๆ		100%	-	-				92,800	92,800	-	92,800	0.30
180	61195	5661	747	วัดชลด	3. อื่นๆ	-	-	24.00	24.00	5,800	139,200.00	34			3. อื่นๆ		100%	-	-				139,200	139,200	-	139,200	0.30
181	61196	5662	748	วัดชลด	3. อื่นๆ	-	-	24.60	24.60	5,800	142,680.00	35			3. อื่นๆ		100%	-	-				142,680	142,680	-	142,680	0.30
182	61197	5663	749	วัดชลด	3. อื่นๆ	-	-	16.00	16.00	5,800	92,800.00	36			3. อื่นๆ		100%	-	-				92,800	92,800	-	92,800	0.30
183	61198	5664	750	วัดชลด	3. อื่นๆ	-	-	16.00	16.00	5,800	92,800.00	37			3. อื่นๆ		100%	-	-				92,800	92,800	-	92,800	0.30
184	61199	5665	751	วัดชลด	3. อื่นๆ	-	-	16.00	16.00	5,800	92,800.00	38			3. อื่นๆ		100%	-	-				92,800	92,800	-	92,800	0.30
185	61200	5666	752	วัดชลด	3. อื่นๆ	-	-	25.70	25.70	5,800	149,060.00	39			3. อื่นๆ		100%	-	-				149,060	149,060	-	149,060	0.30
186	61201	5667	753	วัดชลด	3. อื่นๆ	-	-	16.70	16.70	5,800	96,860.00	40			3. อื่นๆ		100%	-	-				96,860	96,860	-	96,860	0.30
187	61202	5668	754	วัดชลด	3. อื่นๆ	-	-	16.80	16.80	5,800	97,440.00	41			3. อื่นๆ		100%	-	-				97,440	97,440	-	97,440	0.30
188	61203	5669	755	วัดชลด	3. อื่นๆ	-	-	16.80	16.80	5,800	97,440.00	42			3. อื่นๆ		100%	-	-				97,440	97,440	-	97,440	0.30
189	61204	5670	756	วัดชลด	3. อื่นๆ	-	-	16.90	16.90	5,800	98,020.00	43			3. อื่นๆ		100%	-	-				98,020	98,020	-	98,020	0.30
190	61205	5671	757	วัดชลด	3. อื่นๆ	-	-	23.50	23.50	5,800	136,300.00	44			3. อื่นๆ		100%	-	-				136,300	136,300	-	136,300	0.30
191	61206	5672	758	วัดชลด	3. อื่นๆ	-	-	16.00	16.00	5,800	92,800.00	45			3. อื่นๆ		100%	-	-				92,800	92,800	-	92,800	0.30
192	61207	5673	759	วัดชลด	3. อื่นๆ	-	-	16.00	16.00	5,800	92,800.00	46			3. อื่นๆ		100%	-	-				92,800	92,800	-	92,800	0.30
193	61208	5674	760	วัดชลด	3. อื่นๆ	-	-	16.00	16.00	5,800	92,800.00	47			3. อื่นๆ		100%	-	-				92,800	92,800	-	92,800	0.30
194	61209	5675	761	วัดชลด	3. อื่นๆ	-	-	25.60	25.60	5,800	148,480.00	48			3. อื่นๆ		100%	-	-				148,480	148,480	-	148,480	0.30
195	61210	5676	762	วัดชลด	3. อื่นๆ	-	-	28.40	28.40	5,800	164,720.00	49			3. อื่นๆ		100%	-	-				164,720	164,720	-	164,720	0.30
196	61211	5677	763	วัดชลด	3. อื่นๆ	-	-	16.00	16.00	5,800	92,800.00	50			3. อื่นๆ		100%	-	-				92,800	92,800	-	92,800	0.30
197	61212	5678	764	วัดชลด	3. อื่นๆ	-	-	16.00	16.00	5,800	92,800.00	51			3. อื่นๆ		100%	-	-				92,800	92,800	-	92,800	0.30
198	61213	5679	765	วัดชลด	3. อื่นๆ	-	-	16.00	16.00	5,800	92,800.00	52			3. อื่นๆ		100%	-	-				92,800	92,800	-	92,800	0.30
199	61214	5680	766	วัดชลด	3. อื่นๆ	-	-	22.30	22.30	5,800	129,340.00	53			3. อื่นๆ		100%	-	-				129,340	129,340	-	129,340	0.30
200	61215	5681	767	วัดชลด	3. อื่นๆ	-	-	16.00	16.00	5,800	92,800.00	54			3. อื่นๆ		100%	-	-				92,800	92,800	-	92,800	0.30
201	61216	5682	768	วัดชลด	3. อื่นๆ	-	-	16.00	16.00	5,800	92,800.00	55			3. อื่นๆ		100%	-	-				92,800	92,800	-	92,800	0.30
202	61217	5683	769	วัดชลด	3. อื่นๆ	-	-	16.00	16.00	5,800	92,800.00	56			3. อื่นๆ		100%	-	-				92,800	92,800	-	92,800	0.30
203	61218	5684	770	วัดชลด	3. อื่นๆ	-	-	16.00	16.00	5,800	92,800.00	57			3. อื่นๆ		100%	-	-				92,800	92,800	-	92,800	0.30
204	61219	5685	771	วัดชลด	3. อื่นๆ	-	-	27.40	27.40	5,800	158,920.00	58			3. อื่นๆ		100%	-	-				158,920	158,920	-	158,920	0.30
205	61220	5686	772	วัดชลด	3. อื่นๆ	-	-	28.30	28.30	5,800	164,140.00	59			3. อื่นๆ		100%	-	-				164,140	164,140	-	164,140	0.30
206	61221	5687	773	วัดชลด	3. อื่นๆ	-	-	16.00	16.00	5,800	92,800.00	60			3. อื่นๆ		100%	-	-				92,800	92,800	-	92,800	0.30
207	61222	5688	774	วัดชลด	3. อื่นๆ	-	-	16.00	16.00	5,800	92,800.00	61			3. อื่นๆ		100%	-	-				92,800	92,800	-	92,800	0.30
208	61223	5689	775	วัดชลด	3. อื่นๆ	-	-	16.00	16.00	5,800	92,800.00	62			3. อื่นๆ		100%	-	-				92,800	92,800	-	92,800	0.30
209	61224	5690	776	วัดชลด	3. อื่นๆ	-	-	16.00	16.00	5,800	92,800.00	63			3. อื่นๆ		100%	-	-				92,800	92,800	-	92,800	0.30
210	61225	5691	777	วัดชลด	3. อื่นๆ	-	-	22.30	22.30	5,800	129,340.00	64			3. อื่นๆ		100%	-	-				129,340	129,340	-	129,340	0.30
211	61226	5692	778	วัดชลด	3. อื่นๆ	-	-	16.00	16.00	5,800	92,800.00	65			3. อื่นๆ		100%	-	-				92,800	92,800	-	92,800	0.30
212	61227	5693	779	วัดชลด	3. อื่นๆ	-	-	16.00	16.00	5,800	92,800.00	66			3. อื่นๆ		100%	-	-				92,800	92,800	-	92,800	0.30
213	61228	5694	780	วัดชลด	3. อื่นๆ	-	-	16.00	16.00	5,800	92,800.00	67			3. อื่นๆ		100%	-	-				92,800	92,800	-	92,800	0.30
214	61229	5695	781	วัดชลด	3. อื่นๆ	-	-	28.80	28.80	5,800	167,040.00	68			3. อื่นๆ		100%	-	-				167,040	167,040	-	167,040	0.30
215	61230	5696	782	วัดชลด	3. อื่นๆ	-	-	24.60	24.60	5,800	142,680.00	69			3. อื่นๆ		100%	-	-				142,680	142,680	-	142,680	0.30
216	61231	5697	783	วัดชลด	3. อื่นๆ	-	-	17.30	17.30	5,800	100,340.00	70			3. อื่นๆ		100%	-	-				100,340	100,340	-	100,340	0.30
217	61232	5698	784	วัดชลด	3. อื่นๆ	-	-	17.20	17.20	5,800	99,760.00	71			3. อื่นๆ		100%	-	-				99,760	99,760	-	99,760	0.30
218	61233	5699	785	วัดชลด	3. อื่นๆ	-	-	17.00	17.00	5,800	98,600.00	72			3. อื่นๆ		100%	-	-				98,600	98,600	-	98,600	0.30
219	61234	5700	786	วัดชลด	3. อื่นๆ	-	-	16.90	16.90	5,800	98,020.00	73			3. อื่นๆ		100%	-	-				98,020	98,020	-	98,020	0.30

แบบบัญชีราคาประเมินทุนทรัพย์ของที่ดินและสิ่งปลูกสร้าง พ.ศ.2565

เทศบาลเมืองบางกรวย

ราคาประเมินทุนทรัพย์ของที่ดิน										ราคาประเมินทุนทรัพย์ของสิ่งปลูกสร้าง										รวมราคาประเมินของที่ดินและสิ่งปลูกสร้าง (บาท)	ราคาประเมินของที่ดินและสิ่งปลูกสร้างตามสัดส่วนการใช้ประโยชน์ (บาท)	หักมูลค่าฐานภาษีที่ได้รับยกเว้น (ล้านบาท)	คงเหลือราคาประเมินทุนทรัพย์ที่ต้องเสียภาษี (บาท)	อัตราภาษี (ร้อยละ)			
ที่	ประเภทที่ดิน	หน้าสำรวจ	เลขที่	สถานที่ตั้ง	ลักษณะการทำประโยชน์	จำนวนเนื้อที่ดิน			ราคาประเมินต่อ ตร.ว.	รวมราคาประเมินที่ดิน (บาท)	ที่	ประเภทของสิ่งปลูกสร้าง	ลักษณะสิ่งปลูกสร้าง	ลักษณะการทำประโยชน์	ขนาดพื้นที่สิ่งปลูกสร้าง (ตร.ม.)	คิดเป็นสัดส่วนตามการใช้ประโยชน์ (ร้อยละ)	ราคาประเมินต่อ ตร.ม. (บาท)	รวมราคาสิ่งปลูกสร้าง (บาท)	ค่าเสื่อม						ราคาประเมินสิ่งปลูกสร้างหลังหักค่าเสื่อม (บาท)		
						ไร่	งาน	ตร.ว.											จำนวนเป็น ตร.ว.	อายุโรงเรือน (ปี)	คิดเป็นค่าเสื่อม (บาท)						
220	61235	5701	787	วัดชลด	3. อื่นๆ	-	-	22.40	22.40	5,800	129,920.00	74			3. อื่นๆ		100%	-	-				129,920	129,920	-	129,920	0.30
221	61236	5702	788	วัดชลด	3. อื่นๆ	-	-	16.00	16.00	5,800	92,800.00	75			3. อื่นๆ		100%	-	-				92,800	92,800	-	92,800	0.30
222	61237	5703	789	วัดชลด	3. อื่นๆ	-	-	16.00	16.00	5,800	92,800.00	76			3. อื่นๆ		100%	-	-				92,800	92,800	-	92,800	0.30
223	61238	5704	790	วัดชลด	3. อื่นๆ	-	-	16.00	16.00	5,800	92,800.00	77			3. อื่นๆ		100%	-	-				92,800	92,800	-	92,800	0.30
224	61239	5705	791	วัดชลด	3. อื่นๆ	-	-	22.30	22.30	5,800	129,340.00	78			3. อื่นๆ		100%	-	-				129,340	129,340	-	129,340	0.30
225	61240	5706	792	วัดชลด	3. อื่นๆ	-	-	16.00	16.00	5,800	92,800.00	79			3. อื่นๆ		100%	-	-				92,800	92,800	-	92,800	0.30
226	61241	5707	793	วัดชลด	3. อื่นๆ	-	-	16.00	16.00	5,800	92,800.00	80			3. อื่นๆ		100%	-	-				92,800	92,800	-	92,800	0.30
227	61242	5708	794	วัดชลด	3. อื่นๆ	-	-	16.00	16.00	5,800	92,800.00	81			3. อื่นๆ		100%	-	-				92,800	92,800	-	92,800	0.30
228	61243	5709	795	วัดชลด	3. อื่นๆ	-	-	16.00	16.00	5,800	92,800.00	82			3. อื่นๆ		100%	-	-				92,800	92,800	-	92,800	0.30
229	61244	5710	796	วัดชลด	3. อื่นๆ	-	-	24.30	24.30	5,800	140,940.00	83			3. อื่นๆ		100%	-	-				140,940	140,940	-	140,940	0.30
230	61245	5711	797	วัดชลด	3. อื่นๆ	-	-	24.10	24.10	5,800	139,780.00	84			3. อื่นๆ		100%	-	-				139,780	139,780	-	139,780	0.30
231	61246	5712	798	วัดชลด	3. อื่นๆ	-	-	16.00	16.00	5,800	92,800.00	85			3. อื่นๆ		100%	-	-				92,800	92,800	-	92,800	0.30
232	61247	5713	799	วัดชลด	3. อื่นๆ	-	-	16.00	16.00	5,800	92,800.00	86			3. อื่นๆ		100%	-	-				92,800	92,800	-	92,800	0.30
233	61248	5714	800	วัดชลด	3. อื่นๆ	-	-	16.00	16.00	5,800	92,800.00	87			3. อื่นๆ		100%	-	-				92,800	92,800	-	92,800	0.30
234	61249	5715	801	วัดชลด	3. อื่นๆ	-	-	16.00	16.00	5,800	92,800.00	88			3. อื่นๆ		100%	-	-				92,800	92,800	-	92,800	0.30
235	61250	5716	802	วัดชลด	3. อื่นๆ	-	-	22.30	22.30	5,800	129,340.00	89			3. อื่นๆ		100%	-	-				129,340	129,340	-	129,340	0.30
236	61251	5717	803	วัดชลด	3. อื่นๆ	-	-	16.00	16.00	5,800	92,800.00	90			3. อื่นๆ		100%	-	-				92,800	92,800	-	92,800	0.30
237	61252	5718	804	วัดชลด	3. อื่นๆ	-	-	16.00	16.00	5,800	92,800.00	91			3. อื่นๆ		100%	-	-				92,800	92,800	-	92,800	0.30
238	61253	5719	805	วัดชลด	3. อื่นๆ	-	-	16.00	16.00	5,800	92,800.00	92			3. อื่นๆ		100%	-	-				92,800	92,800	-	92,800	0.30
239	61254	5720	806	วัดชลด	3. อื่นๆ	-	-	16.00	16.00	5,800	92,800.00	93			3. อื่นๆ		100%	-	-				92,800	92,800	-	92,800	0.30
240	61255	5721	807	วัดชลด	3. อื่นๆ	-	-	16.20	16.20	5,800	93,960.00	94			3. อื่นๆ		100%	-	-				93,960	93,960	-	93,960	0.30
241	61256	5722	808	วัดชลด	3. อื่นๆ	-	-	16.20	16.20	5,800	93,960.00	95			3. อื่นๆ		100%	-	-				93,960	93,960	-	93,960	0.30
242	61257	5723	809	วัดชลด	3. อื่นๆ	-	-	16.00	16.00	5,800	92,800.00	96			3. อื่นๆ		100%	-	-				92,800	92,800	-	92,800	0.30
243	61258	5724	810	วัดชลด	3. อื่นๆ	-	-	16.00	16.00	5,800	92,800.00	97			3. อื่นๆ		100%	-	-				92,800	92,800	-	92,800	0.30
244	61259	5725	811	วัดชลด	3. อื่นๆ	-	-	22.40	22.40	5,800	129,920.00	98			3. อื่นๆ		100%	-	-				129,920	129,920	-	129,920	0.30
245	61260	5726	812	วัดชลด	3. อื่นๆ	-	-	22.40	22.40	5,800	129,920.00	99			3. อื่นๆ		100%	-	-				129,920	129,920	-	129,920	0.30
246	61261	5727	813	วัดชลด	3. อื่นๆ	-	-	16.00	16.00	5,800	92,800.00	100			3. อื่นๆ		100%	-	-				92,800	92,800	-	92,800	0.30
247	61262	5728	814	วัดชลด	3. อื่นๆ	-	-	16.20	16.20	5,800	93,960.00	101			3. อื่นๆ		100%	-	-				93,960	93,960	-	93,960	0.30
248	61263	5729	815	วัดชลด	3. อื่นๆ	-	-	16.20	16.20	5,800	93,960.00	102			3. อื่นๆ		100%	-	-				93,960	93,960	-	93,960	0.30
249	61264	5730	816	วัดชลด	3. อื่นๆ	-	-	16.00	16.00	5,800	92,800.00	103			3. อื่นๆ		100%	-	-				92,800	92,800	-	92,800	0.30
250	61265	5731	817	วัดชลด	3. อื่นๆ	-	-	16.00	16.00	5,800	92,800.00	104			3. อื่นๆ		100%	-	-				92,800	92,800	-	92,800	0.30
251	61266	5732	818	วัดชลด	3. อื่นๆ	-	-	16.00	16.00	5,800	92,800.00	105			3. อื่นๆ		100%	-	-				92,800	92,800	-	92,800	0.30
252	61267	5733	819	วัดชลด	3. อื่นๆ	-	-	16.00	16.00	5,800	92,800.00	106			3. อื่นๆ		100%	-	-				92,800	92,800	-	92,800	0.30
253	61268	5734	820	วัดชลด	3. อื่นๆ	-	-	16.00	16.00	5,800	92,800.00	107			3. อื่นๆ		100%	-	-				92,800	92,800	-	92,800	0.30
254	61269	5735	821	วัดชลด	3. อื่นๆ	-	-	16.00	16.00	5,800	92,800.00	108			3. อื่นๆ		100%	-	-				92,800	92,800	-	92,800	0.30
255	61270	5736	822	วัดชลด	3. อื่นๆ	-	-	16.00	16.00	5,800	92,800.00	109			3. อื่นๆ		100%	-	-				92,800	92,800	-	92,800	0.30
256	61271	5737	823	วัดชลด	3. อื่นๆ	-	-	16.00	16.00	5,800	92,800.00	110			3. อื่นๆ		100%	-	-				92,800	92,800	-	92,800	0.30
257	61272	5738	824	วัดชลด	3. อื่นๆ	-	-	16.20	16.20	5,800	93,960.00	111			3. อื่นๆ		100%	-	-				93,960	93,960	-	93,960	0.30
258	61273	5739	825	วัดชลด	3. อื่นๆ	-	-	16.20	16.20	5,800	93,960.00	112			3. อื่นๆ		100%	-	-				93,960	93,960	-	93,960	0.30
259	61274	5740	826	วัดชลด	3. อื่นๆ	-	-	16.00	16.00	5,800	92,800.00	113			3. อื่นๆ		100%	-	-				92,800	92,800	-	92,800	0.30
260	61275	5741	827	วัดชลด	3. อื่นๆ	-	-	22.40	22.40	5,800	129,920.00	114			3. อื่นๆ		100%	-	-				129,920	129,920	-	129,920	0.30
261	61276	5742	828	วัดชลด	3. อื่นๆ	-	-	22.40	22.40	5,800	129,920.00	115			3. อื่นๆ		100%	-	-				129,920	129,920	-	129,920	0.30

แบบบัญชีราคาประเมินทุนทรัพย์ของที่ดินและสิ่งปลูกสร้าง พ.ศ.2565

เทศบาลเมืองบางกรวย

ราคาประเมินทุนทรัพย์ของที่ดิน										ราคาประเมินทุนทรัพย์ของสิ่งปลูกสร้าง										รวมราคาประเมินที่ดินและสิ่งปลูกสร้าง (บาท)	ราคาประเมินของที่ดินและสิ่งปลูกสร้างตามสัดส่วนการใช้ประโยชน์ (บาท)	หักมูลค่าฐานภาษีที่ได้รับยกเว้น (ล้านบาท)	คงเหลือราคาประเมินทุนทรัพย์ที่ต้องเสียภาษี (บาท)	อัตราภาษี (ร้อยละ)			
ที่	ประเภทที่ดิน	หน้าสำรวจ	เลขที่	สถานที่ตั้ง	ลักษณะการทำประโยชน์	จำนวนเนื้อที่ดิน			ราคาประเมินต่อ ตร.ว.	รวมราคาประเมินที่ดิน (บาท)	ที่	ประเภทของสิ่งปลูกสร้าง	ลักษณะสิ่งปลูกสร้าง	ลักษณะการทำประโยชน์	ขนาดพื้นที่สิ่งปลูกสร้าง (ตร.ม.)	คิดเป็นสัดส่วนตามการใช้ประโยชน์ (ร้อยละ)	ราคาประเมินต่อ ตร.ม. (บาท)	รวมราคาสิ่งปลูกสร้าง (บาท)	ค่าเสื่อม						ราคาประเมินสิ่งปลูกสร้างหลังหักค่าเสื่อม (บาท)		
						ไร่	งาน	ตร.ว.											จำนวนเป็น ตร.ว.	อายุโรงเรือน (ปี)	คิดเป็นค่าเสื่อม (บาท)						
262	61277	5743	829	วัดชลด	3. อื่นๆ	-	-	16.00	16.00	5,800	92,800.00	116			3. อื่นๆ		100%	-	-			-	92,800	92,800	-	92,800	0.30
263	61278	5744	830	วัดชลด	3. อื่นๆ	-	-	16.20	16.20	5,800	93,960.00	117			3. อื่นๆ		100%	-	-			-	93,960	93,960	-	93,960	0.30
264	61279	5745	831	วัดชลด	3. อื่นๆ	-	-	16.20	16.20	5,800	93,960.00	118			3. อื่นๆ		100%	-	-			-	93,960	93,960	-	93,960	0.30
265	61280	5746	832	วัดชลด	3. อื่นๆ	-	-	16.00	16.00	5,800	92,800.00	119			3. อื่นๆ		100%	-	-			-	92,800	92,800	-	92,800	0.30
266	61281	5747	833	วัดชลด	3. อื่นๆ	-	-	16.00	16.00	5,800	92,800.00	120			3. อื่นๆ		100%	-	-			-	92,800	92,800	-	92,800	0.30
267	61282	5748	834	วัดชลด	3. อื่นๆ	-	-	16.00	16.00	5,800	92,800.00	121			3. อื่นๆ		100%	-	-			-	92,800	92,800	-	92,800	0.30
268	61283	5749	835	วัดชลด	3. อื่นๆ	-	-	16.00	16.00	5,800	92,800.00	122			3. อื่นๆ		100%	-	-			-	92,800	92,800	-	92,800	0.30
269	61284	5750	836	วัดชลด	3. อื่นๆ	-	-	17.10	17.10	5,800	99,180.00	123			3. อื่นๆ		100%	-	-			-	99,180	99,180	-	99,180	0.30
270	61285	5751	837	วัดชลด	3. อื่นๆ	-	-	17.30	17.30	5,800	100,340.00	124			3. อื่นๆ		100%	-	-			-	100,340	100,340	-	100,340	0.30
271	61286	5752	838	วัดชลด	3. อื่นๆ	-	-	17.70	17.70	5,800	102,660.00	125			3. อื่นๆ		100%	-	-			-	102,660	102,660	-	102,660	0.30
272	61287	5753	839	วัดชลด	3. อื่นๆ	-	-	18.00	18.00	5,800	104,400.00	126			3. อื่นๆ		100%	-	-			-	104,400	104,400	-	104,400	0.30
273	61288	5754	840	วัดชลด	3. อื่นๆ	-	-	18.40	18.40	5,800	106,720.00	127			3. อื่นๆ		100%	-	-			-	106,720	106,720	-	106,720	0.30
274	61289	5755	841	วัดชลด	3. อื่นๆ	-	-	19.00	19.00	5,800	110,200.00	128			3. อื่นๆ		100%	-	-			-	110,200	110,200	-	110,200	0.30
275	61290	5756	842	วัดชลด	3. อื่นๆ	-	-	16.20	16.20	5,800	93,960.00	129			3. อื่นๆ		100%	-	-			-	93,960	93,960	-	93,960	0.30
276	61291	5757	843	วัดชลด	3. อื่นๆ	-	-	16.00	16.00	5,800	92,800.00	130			3. อื่นๆ		100%	-	-			-	92,800	92,800	-	92,800	0.30
277	61292	5758	844	วัดชลด	3. อื่นๆ	-	-	16.00	16.00	5,800	92,800.00	131			3. อื่นๆ		100%	-	-			-	92,800	92,800	-	92,800	0.30
278	61293	5759	845	วัดชลด	3. อื่นๆ	-	-	16.00	16.00	5,800	92,800.00	132			3. อื่นๆ		100%	-	-			-	92,800	92,800	-	92,800	0.30
279	61294	5760	846	วัดชลด	3. อื่นๆ	-	-	16.00	16.00	5,800	92,800.00	133			3. อื่นๆ		100%	-	-			-	92,800	92,800	-	92,800	0.30
280	61295	5761	847	วัดชลด	3. อื่นๆ	-	-	16.00	16.00	5,800	92,800.00	134			3. อื่นๆ		100%	-	-			-	92,800	92,800	-	92,800	0.30
281	61296	5762	848	วัดชลด	3. อื่นๆ	-	-	17.90	17.90	5,800	103,820.00	135			3. อื่นๆ		100%	-	-			-	103,820	103,820	-	103,820	0.30
282	61297	5763	849	วัดชลด	3. อื่นๆ	-	-	17.90	17.90	5,800	103,820.00	136			3. อื่นๆ		100%	-	-			-	103,820	103,820	-	103,820	0.30
283	61298	5764	850	วัดชลด	3. อื่นๆ	-	-	17.90	17.90	5,800	103,820.00	137			3. อื่นๆ		100%	-	-			-	103,820	103,820	-	103,820	0.30
284	61299	5765	851	วัดชลด	3. อื่นๆ	-	-	17.90	17.90	5,800	103,820.00	138			3. อื่นๆ		100%	-	-			-	103,820	103,820	-	103,820	0.30
285	61300	5766	852	วัดชลด	3. อื่นๆ	-	-	26.90	26.90	5,800	156,020.00	139			3. อื่นๆ		100%	-	-			-	156,020	156,020	-	156,020	0.30
286	61301	5767	853	วัดชลด	3. อื่นๆ	-	-	26.10	26.10	5,800	151,380.00	140			3. อื่นๆ		100%	-	-			-	151,380	151,380	-	151,380	0.30
287	61302	5768	854	วัดชลด	3. อื่นๆ	-	-	17.90	17.90	5,800	103,820.00	141			3. อื่นๆ		100%	-	-			-	103,820	103,820	-	103,820	0.30
288	61303	5769	855	วัดชลด	3. อื่นๆ	-	-	17.90	17.90	5,800	103,820.00	142			3. อื่นๆ		100%	-	-			-	103,820	103,820	-	103,820	0.30
289	61304	5770	856	วัดชลด	3. อื่นๆ	-	-	17.90	17.90	5,800	103,820.00	143			3. อื่นๆ		100%	-	-			-	103,820	103,820	-	103,820	0.30
290	61305	5771	857	วัดชลด	3. อื่นๆ	-	-	17.90	17.90	5,800	103,820.00	144			3. อื่นๆ		100%	-	-			-	103,820	103,820	-	103,820	0.30
291	61306	5772	858	วัดชลด	3. อื่นๆ	-	-	17.90	17.90	5,800	103,820.00	145			3. อื่นๆ		100%	-	-			-	103,820	103,820	-	103,820	0.30
292	61307	5773	859	วัดชลด	3. อื่นๆ	-	-	17.90	17.90	5,800	103,820.00	146			3. อื่นๆ		100%	-	-			-	103,820	103,820	-	103,820	0.30
293	61308	5774	860	วัดชลด	3. อื่นๆ	-	-	17.90	17.90	5,800	103,820.00	147			3. อื่นๆ		100%	-	-			-	103,820	103,820	-	103,820	0.30
294	61309	5775	861	วัดชลด	3. อื่นๆ	-	-	17.90	17.90	5,800	103,820.00	148			3. อื่นๆ		100%	-	-			-	103,820	103,820	-	103,820	0.30
295	61310	5776	862	วัดชลด	3. อื่นๆ	-	-	24.80	24.80	5,800	143,840.00	149			3. อื่นๆ		100%	-	-			-	143,840	143,840	-	143,840	0.30
296	61311	5777	863	วัดชลด	3. อื่นๆ	-	-	27.60	27.60	5,800	160,080.00	150			3. อื่นๆ		100%	-	-			-	160,080	160,080	-	160,080	0.30
297	61312	5778	864	วัดชลด	3. อื่นๆ	-	-	17.90	17.90	5,800	103,820.00	151			3. อื่นๆ		100%	-	-			-	103,820	103,820	-	103,820	0.30
298	61313	5779	865	วัดชลด	3. อื่นๆ	-	-	17.90	17.90	5,800	103,820.00	152			3. อื่นๆ		100%	-	-			-	103,820	103,820	-	103,820	0.30
299	61314	5780	676	วัดชลด	3. อื่นๆ	-	-	24.30	24.30	5,800	140,940.00	153			3. อื่นๆ		100%	-	-			-	140,940	140,940	-	140,940	0.30
300	61315	5781	677	วัดชลด	3. อื่นๆ	-	-	18.00	18.00	5,800	104,400.00	154			3. อื่นๆ		100%	-	-			-	104,400	104,400	-	104,400	0.30
301	61316	5782	678	วัดชลด	3. อื่นๆ	-	-	17.90	17.90	5,800	103,820.00	155			3. อื่นๆ		100%	-	-			-	103,820	103,820	-	103,820	0.30
302	61317	5783	679	วัดชลด	3. อื่นๆ	-	-	17.90	17.90	5,800	103,820.00	156			3. อื่นๆ		100%	-	-			-	103,820	103,820	-	103,820	0.30
303	61318	5784	680	วัดชลด	3. อื่นๆ	-	-	17.90	17.90	5,800	103,820.00	157			3. อื่นๆ		100%	-	-			-	103,820	103,820	-	103,820	0.30

แบบบัญชีราคาประเมินทุนทรัพย์ของที่ดินและสิ่งปลูกสร้าง พ.ศ.2565

เทศบาลเมืองบางกรวย

ราคาประเมินทุนทรัพย์ของที่ดิน										ราคาประเมินทุนทรัพย์ของสิ่งปลูกสร้าง										รวมราคาประเมินของที่ดินและสิ่งปลูกสร้าง (บาท)	ราคาประเมินของที่ดินและสิ่งปลูกสร้างตามสัดส่วนการใช้ประโยชน์ (บาท)	หักมูลค่าฐานภาษีที่ได้รับยกเว้น (ล้านบาท)	คงเหลือราคาประเมินทุนทรัพย์ที่ต้องเสียภาษี (บาท)	อัตราภาษี (ร้อยละ)			
ที่	ประเภทที่ดิน	หน้าสำรวจ	เลขที่	สถานที่ตั้ง	ลักษณะการทำประโยชน์	จำนวนเนื้อที่ดิน			ราคาประเมินต่อ ตร.ว.	รวมราคาประเมินที่ดิน (บาท)	ที่	ประเภทของสิ่งปลูกสร้าง	ลักษณะสิ่งปลูกสร้าง	ลักษณะการทำประโยชน์	ขนาดพื้นที่สิ่งปลูกสร้าง (ตร.ม.)	คิดเป็นสัดส่วนตามการใช้ประโยชน์ (ร้อยละ)	ราคาประเมินต่อ ตร.ม. (บาท)	รวมราคาสิ่งปลูกสร้าง (บาท)	ค่าเสื่อม						ราคาประเมินสิ่งปลูกสร้างหลังหักค่าเสื่อม (บาท)		
						ไร่	งาน	ตร.ว.											จำนวนเป็น ตร.ว.							อายุโรงเรือน (ปี)	คิดเป็นค่าเสื่อม (บาท)
304	61319	5785	681	วัดชอ	3. อื่นๆ	-	-	26.30	26.30	5,800	152,540.00	158			3. อื่นๆ		100%	-	-		-	-	152,540	152,540	-	152,540	0.30
305	61320	5786	682	วัดชอ	3. อื่นๆ	-	-	26.90	26.90	5,800	156,020.00	159			3. อื่นๆ		100%	-	-		-	-	156,020	156,020	-	156,020	0.30
306	61321	5787	683	วัดชอ	3. อื่นๆ	-	-	17.90	17.90	5,800	103,820.00	160			3. อื่นๆ		100%	-	-		-	-	103,820	103,820	-	103,820	0.30
307	61322	5788	684	วัดชอ	3. อื่นๆ	-	-	17.90	17.90	5,800	103,820.00	161			3. อื่นๆ		100%	-	-		-	-	103,820	103,820	-	103,820	0.30
308	61323	5789	685	วัดชอ	3. อื่นๆ	-	-	17.90	17.90	5,800	103,820.00	162			3. อื่นๆ		100%	-	-		-	-	103,820	103,820	-	103,820	0.30
309	61324	5790	686	วัดชอ	3. อื่นๆ	-	-	17.90	17.90	5,800	103,820.00	163			3. อื่นๆ		100%	-	-		-	-	103,820	103,820	-	103,820	0.30
310	61325	5791	687	วัดชอ	3. อื่นๆ	-	-	17.90	17.90	5,800	103,820.00	164			3. อื่นๆ		100%	-	-		-	-	103,820	103,820	-	103,820	0.30
311	61327	5792	689	วัดชอ	3. อื่นๆ	-	-	17.90	17.90	5,800	103,820.00	165	200บ้านแถว (ทาวนเฮาส์)	ตึก	3. อื่นๆ	108.33	100%	6,950	752,894	1	7,529	745,365	849,185	849,185	-	849,185	0.30
312	61328	5793	690	วัดชอ	3. อื่นๆ	-	-	17.90	17.90	5,800	103,820.00	166	200บ้านแถว (ทาวนเฮาส์)	ตึก	3. อื่นๆ	108.33	100%	6,950	752,894	1	7,529	745,365	849,185	849,185	-	849,185	0.30
313	61329	5794	691	วัดชอ	3. อื่นๆ	-	-	17.90	17.90	5,800	103,820.00	167	200บ้านแถว (ทาวนเฮาส์)	ตึก	3. อื่นๆ	108.33	100%	6,950	752,894	1	7,529	745,365	849,185	849,185	-	849,185	0.30
314	61330	5795	692	วัดชอ	3. อื่นๆ	-	-	17.90	17.90	5,800	103,820.00	168	200บ้านแถว (ทาวนเฮาส์)	ตึก	3. อื่นๆ	108.33	100%	6,950	752,894	1	7,529	745,365	849,185	849,185	-	849,185	0.30
315	61331	5796	693	วัดชอ	3. อื่นๆ	-	-	26.30	26.30	5,800	152,540.00	169	200บ้านแถว (ทาวนเฮาส์)	ตึก	3. อื่นๆ	108.33	100%	6,950	752,894	1	7,529	745,365	897,905	897,905	-	897,905	0.30
316	61364	5797	726	วัดชอ	3. อื่นๆ	-	-	23.60	23.60	5,800	136,880.00	170	สวนหย่อม 4		3. อื่นๆ		0%	-	-		-	-	136,880	-	-	-	0.30
317	61365	5798	866	วัดชอ	3. อื่นๆ	-	-	13.70	13.70	5,800	79,460.00	171	สวนหย่อม 5		3. อื่นๆ		0%	-	-		-	-	79,460	-	-	-	0.30
318	61366	5799	867	วัดชอ	3. อื่นๆ	-	-	6.50	6.50	5,800	37,700.00	172	สวนหย่อม 6		3. อื่นๆ		0%	-	-		-	-	37,700	-	-	-	0.30
319	61367	5800	868	วัดชอ	3. อื่นๆ	-	-	8.60	8.60	5,800	49,880.00	173	สวนหย่อม 7		3. อื่นๆ		0%	-	-		-	-	49,880	-	-	-	0.30
320	61368	5801	869	วัดชอ	3. อื่นๆ	-	-	91.70	91.70	5,800	531,860.00	174	สวนหย่อม 8		3. อื่นๆ		0%	-	-		-	-	531,860	-	-	-	0.30
321	61369	5802	870	วัดชอ	3. อื่นๆ	-	-	45.10	45.10	5,800	261,580.00	175	สวนหย่อม 9		3. อื่นๆ		0%	-	-		-	-	261,580	-	-	-	0.30
322	61370	5803	871	วัดชอ	3. อื่นๆ	-	1.0	37.40	137.40	5,800	796,920.00	176	สวนหย่อม 10		3. อื่นๆ		0%	-	-		-	-	796,920	-	-	-	0.30
323	61371	5804	872	วัดชอ	3. อื่นๆ	-	-	50.00	50.00	5,800	290,000.00	177	สวนหย่อม 11		3. อื่นๆ		0%	-	-		-	-	290,000	-	-	-	0.30
324	61372	5805	727	วัดชอ	3. อื่นๆ	-	-	18.90	18.90	5,800	109,620.00	178	สวนหย่อม 12		3. อื่นๆ		0%	-	-		-	-	109,620	-	-	-	0.30
325	61375	5806	873	วัดชอ	3. อื่นๆ	-	-	9.60	9.60	5,800	55,680.00	179	สวนหย่อม 15		3. อื่นๆ		0%	-	-		-	-	55,680	-	-	-	0.30
326	61378	5807	874	วัดชอ	3. อื่นๆ	-	-	17.90	17.90	5,800	103,820.00	180	สวนหย่อม 18		3. อื่นๆ		0%	-	-		-	-	103,820	-	-	-	0.30
327	61381	5808	875	วัดชอ	3. อื่นๆ	-	-	21.50	21.50	5,800	124,700.00	181	บ่อบำบัด		3. อื่นๆ		0%	-	-		-	-	124,700	-	-	-	0.30
328	61384	5809	876	วัดชอ	3. อื่นๆ	-	-	9.80	9.80	5,800	56,840.00	182	ที่พิชยะ 2		3. อื่นๆ		0%	-	-		-	-	56,840	-	-	-	0.30
148	1933	3508	562	บางกรวย	3. อื่นๆ	-	-	80.00	80.00	45,000	3,600,000.00	1	513โรงงาน	ตึก	3. อื่นๆ	1,536.00	100%	5,850	8,985,600	31	4,672,512	4,313,088	7,913,088	7,913,088	-	7,913,088	0.30
149	1934	3509	561	บางกรวย	3. อื่นๆ	-	-	68.00	68.00	45,000	3,060,000.00		- ตึก 4 ชั้น ขนาด 32x12 ม.		3. อื่นๆ		100%	-	-		-	-	3,060,000	3,060,000	-	3,060,000	0.30
150	1935	3510	560	บางกรวย	3. อื่นๆ	-	-	68.00	68.00	45,000	3,060,000.00				3. อื่นๆ		100%	-	-		-	-	3,060,000	3,060,000	-	3,060,000	0.30
151	7287	4746	219	บางกรวย	3. อื่นๆ	-	-	69.10	69.10	18,000	1,243,800.00				3. อื่นๆ		100%	-	-		-	-	1,243,800	1,243,800	-	1,243,800	0.30
152	7289	4748	220	บางกรวย	3. อื่นๆ	-	-	71.10	71.10	18,000	1,279,800.00				3. อื่นๆ		100%	-	-		-	-	1,279,800	1,279,800	-	1,279,800	0.30
153	71782	2863	559	บางกรวย	3. อื่นๆ	-	-	94.00	94.00	45,000	4,230,000.00				3. อื่นๆ		100%	-	-		-	-	4,230,000	4,230,000	-	4,230,000	0.30
155	33800	2314	452	วัดชอ	3. อื่นๆ	-	-	55.50	55.50	35,000	1,942,500.00	1	100บ้านเดี่ยว	ตึก	3. อื่นๆ	125.95	100%	6,750	850,163	11	102,020	748,143	2,690,643	2,690,643	-	2,690,643	0.30
													- ตึก 2 ชั้น ขนาด 125.95 ตร.ม.														
165	66263	10474	79	บางกรวย	3. อื่นๆ	-	-	68.00	68.00	18,000	1,224,000.00	1	509/1สำนักงาน ไม่เกิน 5 ชั้น	ตึก	3. อื่นๆ	132.00	100%	7,150	943,800	26	396,396	547,404	1,771,404	1,771,404	-	1,771,404	0.30
166	66264	10475	80	บางกรวย	3. อื่นๆ	-	-	65.00	65.00	18,000	1,170,000.00	2	509/1สำนักงาน ไม่เกิน 5 ชั้น	ตึก	3. อื่นๆ	132.00	100%	7,150	943,800	26	396,396	547,404	1,717,404	1,717,404	-	1,717,404	0.30
													- ตึกสำนักงาน 2 ชั้น ขนาด 6x11 ม. 2 ตึก				100%										

แบบบัญชีราคาประเมินทุนทรัพย์ของที่ดินและสิ่งปลูกสร้าง พ.ศ.2565

เทศบาลเมืองบางกรวย

ราคาประเมินทุนทรัพย์ของที่ดิน										ราคาประเมินทุนทรัพย์ของสิ่งปลูกสร้าง										รวมราคาประเมินของที่ดินและสิ่งปลูกสร้าง (บาท)	ราคาประเมินของที่ดินและสิ่งปลูกสร้างตามสัดส่วนการใช้ประโยชน์ (บาท)	หักมูลค่าฐานภาษีที่ได้รับยกเว้น (ล้านบาท)	คงเหลือราคาประเมินทุนทรัพย์ที่ต้องเสียภาษี (บาท)	อัตราภาษี (ร้อยละ)				
ที่	ประเภทที่ดิน	หน้าสำรวจ	เลขที่	สถานที่ตั้ง	ลักษณะการทำประโยชน์	จำนวนเนื้อที่ดิน			จำนวนเป็น ตร.ว.	ราคาประเมินต่อ ตร.ว. (บาท)	รวมราคาประเมินที่ดิน (บาท)	ที่	ประเภทของสิ่งปลูกสร้าง	ลักษณะสิ่งปลูกสร้าง	ลักษณะการทำประโยชน์	ขนาดพื้นที่สิ่งปลูกสร้าง (ตร.ม.)	คิดเป็นสัดส่วนตามการใช้ประโยชน์ (ร้อยละ)	ราคาประเมินต่อ ตร.ม. (บาท)	รวมราคาสิ่งปลูกสร้าง (บาท)						ค่าเสื่อม		ราคาประเมินสิ่งปลูกสร้างหลังหักค่าเสื่อม (บาท)	
						ไร่	งาน	ตร.ว.																	อายุโรงเรือน (ปี)	คิดเป็นค่าเสื่อม (บาท)		
171	69695	452	327	บางกรวย	3. อื่นๆ	1.0	1.0	34.00	534.00	39,000	20,826,000.00	1					0%	-	-	-	-	20,826,000	-	-	-	-	-	-
					3. อื่นๆ	-	1.0	45.00	145.00	39,000	5,655,000.00						30%	-	-	-	-	5,655,000	1,696,500	-	-	1,696,500	0.30	
					3. อื่นๆ	-	3.0	89.00	389.00	39,000	15,171,000.00	1	518โรงงานซ่อมรถยนต์	ตึก	3. อื่นๆ	1,044.00	100%	5,400	5,637,600	15	1,127,520	4,510,080	19,681,080	19,681,080	-	-	19,681,080	0.30
	69424			เจ้าที่ดินนางสุนันทา สุภาพวานิช	3. อื่นๆ							2	518โรงงานซ่อมรถยนต์	ตึก	3. อื่นๆ	1,260.00	100%	5,400	6,804,000	9	612,360	6,191,640	6,191,640	6,191,640	-	-	6,191,640	0.30
					3. อื่นๆ							3	518โรงงานซ่อมรถยนต์	ตึก	3. อื่นๆ	72.00	100%	5,400	388,800	9	34,992	353,808	353,808	353,808	-	-	353,808	0.30
					3. อื่นๆ							4	518โรงงานซ่อมรถยนต์	ตึก	3. อื่นๆ	72.00	100%	5,400	388,800	9	34,992	353,808	353,808	353,808	-	-	353,808	0.30
192	10024	1014	101	วัดชอ	3. อื่นๆ	-	3.0	95.10	395.10	8,000	3,160,800.00	1					100%	-	-	-	-	3,160,800	3,160,800	-	-	3,160,800	0.30	
193	10585	746	76	วัดชอ	3. อื่นๆ	-	1.0	83.00	183.00	4,000	732,000.00	1					100%	-	-	-	-	732,000	732,000	-	-	732,000	0.30	
194	13762	934	142	บางขุน	3. อื่นๆ	-	1.0	77.00	177.00	4,000	708,000.00	1					100%	-	-	-	-	708,000	708,000	-	-	708,000	0.30	
195	13763	935	143	บางขุน	3. อื่นๆ	-	1.0	77.00	177.00	4,000	708,000.00	1					100%	-	-	-	-	708,000	708,000	-	-	708,000	0.30	
196	13764	936	144	บางขุน	3. อื่นๆ	-	1.0	77.00	177.00	4,000	708,000.00	1					100%	-	-	-	-	708,000	708,000	-	-	708,000	0.30	
197	13765	937	145	บางขุน	3. อื่นๆ	-	1.0	76.00	176.00	4,000	704,000.00	1					100%	-	-	-	-	704,000	704,000	-	-	704,000	0.30	
198	13766	938	146	บางขุน	3. อื่นๆ	-	1.0	76.00	176.00	4,000	704,000.00	1					100%	-	-	-	-	704,000	704,000	-	-	704,000	0.30	
199	13767	6998	147	วัดชอ	3. อื่นๆ	-	-	44.10	44.10	4,000	176,400.00	1					100%	-	-	-	-	176,400	176,400	-	-	176,400	0.30	
200	24714	1713	133	วัดชอ	3. อื่นๆ	1.0	-	41.00	41.00	10,000	4,410,000.00	1					100%	-	-	-	-	4,410,000	4,410,000	-	-	4,410,000	0.30	
201	75474	6990	73	วัดชอ	3. อื่นๆ	-	1.0	25.00	125.00	4,000	500,000.00	1					100%	-	-	-	-	500,000	500,000	-	-	500,000	0.30	
202	75476	6992	84	วัดชอ	3. อื่นๆ	-	-	93.20	93.20	4,000	372,800.00	1					100%	-	-	-	-	372,800	372,800	-	-	372,800	0.30	
203	2843	556	81	บางโอ	3. อื่นๆ	2.0	1.0	57.00	957.00	5,200	4,976,400.00	1					100%	-	-	-	-	4,976,400	4,976,400	-	-	4,976,400	0.30	
204	2863	576	87	บางโอ	3. อื่นๆ	3.0	1.0	2.00	1,302.00	4,000	5,208,000.00	1					100%	-	-	-	-	5,208,000	5,208,000	-	-	5,208,000	0.30	
205	8221	911	41	บางโอ	3. อื่นๆ	4.0	2.0	80.00	1,880.00	4,000	7,520,000.00	1					100%	-	-	-	-	7,520,000	7,520,000	-	-	7,520,000	0.30	
206	8222	912	72	บางโอ	3. อื่นๆ	3.0	-	90.00	1,290.00	4,000	5,160,000.00	1					100%	-	-	-	-	5,160,000	5,160,000	-	-	5,160,000	0.30	
207	20754	1912	74	บางโอ	3. อื่นๆ	-	3.0	58.00	358.00	4,000	1,432,000.00	1					100%	-	-	-	-	1,432,000	1,432,000	-	-	1,432,000	0.30	
208	20755	1913	75	บางโอ	3. อื่นๆ	-	3.0	88.00	388.00	4,000	1,552,000.00	1					100%	-	-	-	-	1,552,000	1,552,000	-	-	1,552,000	0.30	
209	20756	1914	77	บางโอ	3. อื่นๆ	-	2.0	6.00	206.00	4,000	824,000.00	1					100%	-	-	-	-	824,000	824,000	-	-	824,000	0.30	
210	20757	1915	78	บางโอ	3. อื่นๆ	-	3.0	77.00	377.00	4,000	1,508,000.00	1					100%	-	-	-	-	1,508,000	1,508,000	-	-	1,508,000	0.30	
210.1	75481	6997	237	วัดชอ	3. อื่นๆ	1.0	-	41.90	441.90	10,000	4,419,000.00	2					100%	-	-	-	-	4,419,000	4,419,000	-	-	4,419,000	0.30	
193	77033	7492	449	วัดชอ	3. อื่นๆ	8.0	1.0	1.20	3,301.20	5,200	17,166,240.00	3					100%	-	-	-	-	17,166,240	17,166,240	-	-	17,166,240	0.30	
194	77034	7493	500	วัดชอ	3. อื่นๆ	-	1.0	21.80	121.80	5,200	633,360.00	4					100%	-	-	-	-	633,360	633,360	-	-	633,360	0.30	
195	77035	7494	450	วัดชอ	3. อื่นๆ	-	-	31.50	31.50	5,200	163,800.00	5					100%	-	-	-	-	163,800	163,800	-	-	163,800	0.30	
196	77036	7495	451	วัดชอ	3. อื่นๆ	-	-	19.10	19.10	5,200	99,320.00	6					100%	-	-	-	-	99,320	99,320	-	-	99,320	0.30	
197	77037	7496	452	วัดชอ	3. อื่นๆ	-	-	25.50	25.50	5,200	132,600.00	7					100%	-	-	-	-	132,600	132,600	-	-	132,600	0.30	
198	77038	7497	453	วัดชอ	3. อื่นๆ	-	-	30.20	30.20	5,200	157,040.00	8					100%	-	-	-	-	157,040	157,040	-	-	157,040	0.30	
199	77039	7498	454	วัดชอ	3. อื่นๆ	-	-	18.20	18.20	5,200	94,640.00	9					100%	-	-	-	-	94,640	94,640	-	-	94,640	0.30	
200	77040	7499	455	วัดชอ	3. อื่นๆ	-	-	18.20	18.20	5,200	94,640.00	10					100%	-	-	-	-	94,640	94,640	-	-	94,640	0.30	
201	77041	7500	456	วัดชอ	3. อื่นๆ	-	-	18.20	18.20	5,200	94,640.00	11					100%	-	-	-	-	94,640	94,640	-	-	94,640	0.30	
202	77042	7501	457	วัดชอ	3. อื่นๆ	-	-	18.20	18.20	5,200	94,640.00	12					100%	-	-	-	-	94,640	94,640	-	-	94,640	0.30	
203	77043	7502	458	วัดชอ	3. อื่นๆ	-	-	18.20	18.20	5,200	94,640.00	13					100%	-	-	-	-	94,640	94,640	-	-	94,640	0.30	
204	77044	7503	459	วัดชอ	3. อื่นๆ	-	-	28.70	28.70	5,200	149,240.00	14					100%	-	-	-	-	149,240	149,240	-	-	149,240	0.30	
205	77045	7504	460	วัดชอ	3. อื่นๆ	-	-	28.70	28.70	5,200	149,240.00	15					100%	-	-	-	-	149,240	149,240	-	-	149,240	0.30	

แบบบัญชีราคาประเมินทุนทรัพย์ของที่ดินและสิ่งปลูกสร้าง พ.ศ.2565

เทศบาลเมืองบางกรวย

ราคาประเมินทุนทรัพย์ของที่ดิน										ราคาประเมินทุนทรัพย์ของสิ่งปลูกสร้าง										รวมราคาประเมินที่ดินและสิ่งปลูกสร้าง (บาท)	ราคาประเมินของที่ดินและสิ่งปลูกสร้างตามสัดส่วนการใช้ประโยชน์ (บาท)	หักมูลค่าฐานภาษีที่ได้รับยกเว้น (ล้านบาท)	คงเหลือราคาประเมินทุนทรัพย์ที่ต้องเสียภาษี (บาท)	อัตราภาษี (ร้อยละ)		
ที่	ประเภทที่ดิน	หน้าสำรวจ	เลขที่	สถานที่ตั้ง	ลักษณะการทำประโยชน์	จำนวนเนื้อที่ดิน			ราคาประเมินต่อ ตร.ว.	รวมราคาประเมินที่ดิน (บาท)	ที่	ประเภทของสิ่งปลูกสร้าง	ลักษณะสิ่งปลูกสร้าง	ลักษณะการทำประโยชน์	ขนาดพื้นที่สิ่งปลูกสร้าง (ตร.ม.)	คิดเป็นสัดส่วนตามการใช้ประโยชน์ (ร้อยละ)	ราคาประเมินต่อ ตร.ม. (บาท)	รวมราคาสิ่งปลูกสร้าง (บาท)	ค่าเสื่อม						ราคาประเมินสิ่งปลูกสร้างหลังหักค่าเสื่อม (บาท)	
						ไร่	งาน	ตร.ว.											จำนวนเป็น ตร.ว.							อายุโรงเรือน (ปี)
206	77046	7505	461	วัดชลด	3. อื่นๆ	-	-	18.20	18.20	5,200	94,640.00	16			3. อื่นๆ		100%	-	-	-	-	94,640	94,640	-	94,640	0.30
207	77047	7506	462	วัดชลด	3. อื่นๆ	-	-	18.20	18.20	5,200	94,640.00	17			3. อื่นๆ		100%	-	-	-	-	94,640	94,640	-	94,640	0.30
208	77048	7507	463	วัดชลด	3. อื่นๆ	-	-	18.20	18.20	5,200	94,640.00	18			3. อื่นๆ		100%	-	-	-	-	94,640	94,640	-	94,640	0.30
209	77049	7508	464	วัดชลด	3. อื่นๆ	-	-	18.20	18.20	5,200	94,640.00	19			3. อื่นๆ		100%	-	-	-	-	94,640	94,640	-	94,640	0.30
210	77050	7509	465	วัดชลด	3. อื่นๆ	-	-	18.20	18.20	5,200	94,640.00	20			3. อื่นๆ		100%	-	-	-	-	94,640	94,640	-	94,640	0.30
211	77051	7510	466	วัดชลด	3. อื่นๆ	-	-	27.50	27.50	5,200	143,000.00	21			3. อื่นๆ		100%	-	-	-	-	143,000	143,000	-	143,000	0.30
212	77052	7511	467	วัดชลด	3. อื่นๆ	-	-	28.80	28.80	5,200	149,760.00	22			3. อื่นๆ		100%	-	-	-	-	149,760	149,760	-	149,760	0.30
213	77053	7512	468	วัดชลด	3. อื่นๆ	-	-	18.20	18.20	5,200	94,640.00	23			3. อื่นๆ		100%	-	-	-	-	94,640	94,640	-	94,640	0.30
214	77054	7513	469	วัดชลด	3. อื่นๆ	-	-	18.20	18.20	5,200	94,640.00	24			3. อื่นๆ		100%	-	-	-	-	94,640	94,640	-	94,640	0.30
215	77055	7514	470	วัดชลด	3. อื่นๆ	-	-	18.20	18.20	5,200	94,640.00	25			3. อื่นๆ		100%	-	-	-	-	94,640	94,640	-	94,640	0.30
216	77056	7515	471	วัดชลด	3. อื่นๆ	-	-	18.20	18.20	5,200	94,640.00	26			3. อื่นๆ		100%	-	-	-	-	94,640	94,640	-	94,640	0.30
217	77057	7516	472	วัดชลด	3. อื่นๆ	-	-	25.10	25.10	5,200	130,520.00	27			3. อื่นๆ		100%	-	-	-	-	130,520	130,520	-	130,520	0.30
218	77058	7517	473	วัดชลด	3. อื่นๆ	-	-	25.10	25.10	5,200	130,520.00	28			3. อื่นๆ		100%	-	-	-	-	130,520	130,520	-	130,520	0.30
219	77059	7518	474	วัดชลด	3. อื่นๆ	-	-	18.20	18.20	5,200	94,640.00	29			3. อื่นๆ		100%	-	-	-	-	94,640	94,640	-	94,640	0.30
220	77060	7519	475	วัดชลด	3. อื่นๆ	-	-	18.20	18.20	5,200	94,640.00	30			3. อื่นๆ		100%	-	-	-	-	94,640	94,640	-	94,640	0.30
221	77061	7520	476	วัดชลด	3. อื่นๆ	-	-	18.20	18.20	5,200	94,640.00	31			3. อื่นๆ		100%	-	-	-	-	94,640	94,640	-	94,640	0.30
222	77062	7521	477	วัดชลด	3. อื่นๆ	-	-	18.20	18.20	5,200	94,640.00	32			3. อื่นๆ		100%	-	-	-	-	94,640	94,640	-	94,640	0.30
223	77063	7522	478	วัดชลด	3. อื่นๆ	-	-	28.90	28.90	5,200	150,280.00	33			3. อื่นๆ		100%	-	-	-	-	150,280	150,280	-	150,280	0.30
224	77064	7523	479	วัดชลด	3. อื่นๆ	-	-	28.70	28.70	5,200	149,240.00	34			3. อื่นๆ		100%	-	-	-	-	149,240	149,240	-	149,240	0.30
225	77065	7524	480	วัดชลด	3. อื่นๆ	-	-	18.20	18.20	5,200	94,640.00	35			3. อื่นๆ		100%	-	-	-	-	94,640	94,640	-	94,640	0.30
226	77066	7525	481	วัดชลด	3. อื่นๆ	-	-	18.20	18.20	5,200	94,640.00	36			3. อื่นๆ		100%	-	-	-	-	94,640	94,640	-	94,640	0.30
227	77067	7526	482	วัดชลด	3. อื่นๆ	-	-	18.20	18.20	5,200	94,640.00	37			3. อื่นๆ		100%	-	-	-	-	94,640	94,640	-	94,640	0.30
228	77068	7527	483	วัดชลด	3. อื่นๆ	-	-	18.20	18.20	5,200	94,640.00	38			3. อื่นๆ		100%	-	-	-	-	94,640	94,640	-	94,640	0.30
229	77069	7528	484	วัดชลด	3. อื่นๆ	-	-	25.10	25.10	5,200	130,520.00	39			3. อื่นๆ		100%	-	-	-	-	130,520	130,520	-	130,520	0.30
230	77070	7529	485	วัดชลด	3. อื่นๆ	-	-	25.10	25.10	5,200	130,520.00	40			3. อื่นๆ		100%	-	-	-	-	130,520	130,520	-	130,520	0.30
231	77071	7530	486	วัดชลด	3. อื่นๆ	-	-	18.20	18.20	5,200	94,640.00	41			3. อื่นๆ		100%	-	-	-	-	94,640	94,640	-	94,640	0.30
232	77072	7531	487	วัดชลด	3. อื่นๆ	-	-	18.20	18.20	5,200	94,640.00	42			3. อื่นๆ		100%	-	-	-	-	94,640	94,640	-	94,640	0.30
233	77073	7532	488	วัดชลด	3. อื่นๆ	-	-	18.20	18.20	5,200	94,640.00	43			3. อื่นๆ		100%	-	-	-	-	94,640	94,640	-	94,640	0.30
234	77074	7533	489	วัดชลด	3. อื่นๆ	-	-	18.20	18.20	5,200	94,640.00	44			3. อื่นๆ		100%	-	-	-	-	94,640	94,640	-	94,640	0.30
235	77075	7534	490	วัดชลด	3. อื่นๆ	-	-	28.00	28.00	5,200	145,600.00	45			3. อื่นๆ		100%	-	-	-	-	145,600	145,600	-	145,600	0.30
236	77076	7535	491	วัดชลด	3. อื่นๆ	-	-	27.20	27.20	5,200	141,440.00	46			3. อื่นๆ		100%	-	-	-	-	141,440	141,440	-	141,440	0.30
237	77077	7536	492	วัดชลด	3. อื่นๆ	-	-	18.20	18.20	5,200	94,640.00	47			3. อื่นๆ		100%	-	-	-	-	94,640	94,640	-	94,640	0.30
238	77078	7537	493	วัดชลด	3. อื่นๆ	-	-	18.20	18.20	5,200	94,640.00	48			3. อื่นๆ		100%	-	-	-	-	94,640	94,640	-	94,640	0.30
239	77079	7538	494	วัดชลด	3. อื่นๆ	-	-	18.20	18.20	5,200	94,640.00	49			3. อื่นๆ		100%	-	-	-	-	94,640	94,640	-	94,640	0.30
240	77080	7539	495	วัดชลด	3. อื่นๆ	-	-	18.20	18.20	5,200	94,640.00	50			3. อื่นๆ		100%	-	-	-	-	94,640	94,640	-	94,640	0.30
241	77081	7540	501	วัดชลด	3. อื่นๆ	-	-	25.10	25.10	5,200	130,520.00	51			3. อื่นๆ		100%	-	-	-	-	130,520	130,520	-	130,520	0.30
242	77082	7541	502	วัดชลด	3. อื่นๆ	-	-	25.10	25.10	5,200	130,520.00	52			3. อื่นๆ		100%	-	-	-	-	130,520	130,520	-	130,520	0.30
243	77083	7542	503	วัดชลด	3. อื่นๆ	-	-	18.20	18.20	5,200	94,640.00	53			3. อื่นๆ		100%	-	-	-	-	94,640	94,640	-	94,640	0.30
244	77084	7543	504	วัดชลด	3. อื่นๆ	-	-	18.20	18.20	5,200	94,640.00	54			3. อื่นๆ		100%	-	-	-	-	94,640	94,640	-	94,640	0.30
245	77085	7544	496	วัดชลด	3. อื่นๆ	-	-	18.20	18.20	5,200	94,640.00	55			3. อื่นๆ		100%	-	-	-	-	94,640	94,640	-	94,640	0.30
246	77086	7545	497	วัดชลด	3. อื่นๆ	-	-	18.20	18.20	5,200	94,640.00	56			3. อื่นๆ		100%	-	-	-	-	94,640	94,640	-	94,640	0.30
247	77087	7546	498	วัดชลด	3. อื่นๆ	-	-	26.70	26.70	5,200	138,840.00	57			3. อื่นๆ		100%	-	-	-	-	138,840	138,840	-	138,840	0.30

แบบบัญชีราคาประเมินทุนทรัพย์ของที่ดินและสิ่งปลูกสร้าง พ.ศ.2565

เทศบาลเมืองบางกรวย

ราคาประเมินทุนทรัพย์ของที่ดิน										ราคาประเมินทุนทรัพย์ของสิ่งปลูกสร้าง										รวมราคาประเมินของที่ดินและสิ่งปลูกสร้าง (บาท)	ราคาประเมินของที่ดินและสิ่งปลูกสร้างตามสัดส่วนการใช้ประโยชน์ (บาท)	หักมูลค่าฐานภาษีที่ได้รับยกเว้น (ล้านบาท)	คงเหลือราคาประเมินทุนทรัพย์ที่ต้องเสียภาษี (บาท)	อัตราภาษี (ร้อยละ)		
ที่	ประเภทที่ดิน	หน้าสำรวจ	เลขที่	สถานที่ตั้ง	ลักษณะการทำประโยชน์	จำนวนเนื้อที่ดิน			ราคาประเมินต่อ ตร.ว.	รวมราคาประเมินที่ดิน (บาท)	ที่	ประเภทของสิ่งปลูกสร้าง	ลักษณะสิ่งปลูกสร้าง	ลักษณะการทำประโยชน์	ขนาดพื้นที่สิ่งปลูกสร้าง (ตร.ม.)	คิดเป็นสัดส่วนตามการใช้ประโยชน์ (ร้อยละ)	ราคาประเมินต่อ ตร.ม. (บาท)	รวมราคาสิ่งปลูกสร้าง (บาท)	ค่าเสื่อม						ราคาประเมินสิ่งปลูกสร้างหลังหักค่าเสื่อม (บาท)	
						ไร่	งาน	ตร.ว.											จำนวนเป็น ตร.ว.							อายุโรงเรือน (ปี)
248	77088	7547	505	วัดชลด	3. อื่นๆ	-	-	25.80	25.80	5,200	134,160.00	58			3. อื่นๆ		100%	-	-	-	-	134,160	134,160	-	134,160	0.30
249	77089	7548	506	วัดชลด	3. อื่นๆ	-	-	18.20	18.20	5,200	94,640.00	59			3. อื่นๆ		100%	-	-	-	-	94,640	94,640	-	94,640	0.30
250	77090	7549	507	วัดชลด	3. อื่นๆ	-	-	18.20	18.20	5,200	94,640.00	60			3. อื่นๆ		100%	-	-	-	-	94,640	94,640	-	94,640	0.30
251	77091	7550	508	วัดชลด	3. อื่นๆ	-	-	18.20	18.20	5,200	94,640.00	61			3. อื่นๆ		100%	-	-	-	-	94,640	94,640	-	94,640	0.30
252	77092	7551	509	วัดชลด	3. อื่นๆ	-	-	18.20	18.20	5,200	94,640.00	62			3. อื่นๆ		100%	-	-	-	-	94,640	94,640	-	94,640	0.30
253	77093	7552	510	วัดชลด	3. อื่นๆ	-	-	25.10	25.10	5,200	130,520.00	63			3. อื่นๆ		100%	-	-	-	-	130,520	130,520	-	130,520	0.30
254	77094	7553	511	วัดชลด	3. อื่นๆ	-	-	25.10	25.10	5,200	130,520.00	64			3. อื่นๆ		100%	-	-	-	-	130,520	130,520	-	130,520	0.30
255	77095	7554	512	วัดชลด	3. อื่นๆ	-	-	18.30	18.30	5,200	95,160.00	65			3. อื่นๆ		100%	-	-	-	-	95,160	95,160	-	95,160	0.30
256	77096	7555	513	วัดชลด	3. อื่นๆ	-	-	18.30	18.30	5,200	95,160.00	66			3. อื่นๆ		100%	-	-	-	-	95,160	95,160	-	95,160	0.30
257	77097	7556	514	วัดชลด	3. อื่นๆ	-	-	18.30	18.30	5,200	95,160.00	67			3. อื่นๆ		100%	-	-	-	-	95,160	95,160	-	95,160	0.30
258	77098	7557	515	วัดชลด	3. อื่นๆ	-	-	18.30	18.30	5,200	95,160.00	68			3. อื่นๆ		100%	-	-	-	-	95,160	95,160	-	95,160	0.30
259	77099	7558	516	วัดชลด	3. อื่นๆ	-	-	25.60	25.60	5,200	133,120.00	69			3. อื่นๆ		100%	-	-	-	-	133,120	133,120	-	133,120	0.30
260	77100	7559	499	วัดชลด	3. อื่นๆ	-	-	31.90	31.90	5,200	165,880.00	70			3. อื่นๆ		100%	-	-	-	-	165,880	165,880	-	165,880	0.30
261	77101	7560	500	วัดชลด	3. อื่นๆ	-	-	22.90	22.90	5,200	119,080.00	71			3. อื่นๆ		100%	-	-	-	-	119,080	119,080	-	119,080	0.30
262	77102	7561	501	วัดชลด	3. อื่นๆ	-	-	23.10	23.10	5,200	120,120.00	72			3. อื่นๆ		100%	-	-	-	-	120,120	120,120	-	120,120	0.30
263	77103	7562	502	วัดชลด	3. อื่นๆ	-	-	23.40	23.40	5,200	121,680.00	73			3. อื่นๆ		100%	-	-	-	-	121,680	121,680	-	121,680	0.30
264	77104	7563	503	วัดชลด	3. อื่นๆ	-	-	24.10	24.10	5,200	125,320.00	74			3. อื่นๆ		100%	-	-	-	-	125,320	125,320	-	125,320	0.30
265	77105	7564	504	วัดชลด	3. อื่นๆ	-	-	21.90	21.90	5,200	113,880.00	75			3. อื่นๆ		100%	-	-	-	-	113,880	113,880	-	113,880	0.30
266	77106	7565	505	วัดชลด	3. อื่นๆ	-	-	33.00	33.00	5,200	171,600.00	76			3. อื่นๆ		100%	-	-	-	-	171,600	171,600	-	171,600	0.30
267	77107	7566	517	วัดชลด	3. อื่นๆ	-	-	29.20	29.20	5,200	151,840.00	77			3. อื่นๆ		100%	-	-	-	-	151,840	151,840	-	151,840	0.30
268	77108	7567	518	วัดชลด	3. อื่นๆ	-	-	18.20	18.20	5,200	94,640.00	78			3. อื่นๆ		100%	-	-	-	-	94,640	94,640	-	94,640	0.30
269	77109	7568	506	วัดชลด	3. อื่นๆ	-	-	18.20	18.20	5,200	94,640.00	79			3. อื่นๆ		100%	-	-	-	-	94,640	94,640	-	94,640	0.30
270	77110	7569	507	วัดชลด	3. อื่นๆ	-	-	18.20	18.20	5,200	94,640.00	80			3. อื่นๆ		100%	-	-	-	-	94,640	94,640	-	94,640	0.30
271	77111	7570	508	วัดชลด	3. อื่นๆ	-	-	18.20	18.20	5,200	94,640.00	81			3. อื่นๆ		100%	-	-	-	-	94,640	94,640	-	94,640	0.30
272	77112	7571	509	วัดชลด	3. อื่นๆ	-	-	28.50	28.50	5,200	148,200.00	82			3. อื่นๆ		100%	-	-	-	-	148,200	148,200	-	148,200	0.30
273	77113	7572	519	วัดชลด	3. อื่นๆ	-	-	28.50	28.50	5,200	148,200.00	83			3. อื่นๆ		100%	-	-	-	-	148,200	148,200	-	148,200	0.30
274	77114	7573	520	วัดชลด	3. อื่นๆ	-	-	18.20	18.20	5,200	94,640.00	84			3. อื่นๆ		100%	-	-	-	-	94,640	94,640	-	94,640	0.30
275	77115	7574	521	วัดชลด	3. อื่นๆ	-	-	18.20	18.20	5,200	94,640.00	85			3. อื่นๆ		100%	-	-	-	-	94,640	94,640	-	94,640	0.30
276	77116	7575	522	วัดชลด	3. อื่นๆ	-	-	18.20	18.20	5,200	94,640.00	86			3. อื่นๆ		100%	-	-	-	-	94,640	94,640	-	94,640	0.30
277	77117	7576	523	วัดชลด	3. อื่นๆ	-	-	18.20	18.20	5,200	94,640.00	87			3. อื่นๆ		100%	-	-	-	-	94,640	94,640	-	94,640	0.30
278	77118	7577	524	วัดชลด	3. อื่นๆ	-	-	30.80	30.80	5,200	160,160.00	88			3. อื่นๆ		100%	-	-	-	-	160,160	160,160	-	160,160	0.30
279	77119	7578	525	วัดชลด	3. อื่นๆ	-	-	29.80	29.80	5,200	154,960.00	89			3. อื่นๆ		100%	-	-	-	-	154,960	154,960	-	154,960	0.30
280	77120	7579	526	วัดชลด	3. อื่นๆ	-	-	18.20	18.20	5,200	94,640.00	90			3. อื่นๆ		100%	-	-	-	-	94,640	94,640	-	94,640	0.30
281	77121	7580	527	วัดชลด	3. อื่นๆ	-	-	18.20	18.20	5,200	94,640.00	91			3. อื่นๆ		100%	-	-	-	-	94,640	94,640	-	94,640	0.30
282	77122	7581	528	วัดชลด	3. อื่นๆ	-	-	18.20	18.20	5,200	94,640.00	92			3. อื่นๆ		100%	-	-	-	-	94,640	94,640	-	94,640	0.30
283	77123	7582	529	วัดชลด	3. อื่นๆ	-	-	18.20	18.20	5,200	94,640.00	93			3. อื่นๆ		100%	-	-	-	-	94,640	94,640	-	94,640	0.30
284	77124	7583	530	วัดชลด	3. อื่นๆ	-	-	25.60	25.60	5,200	133,120.00	94			3. อื่นๆ		100%	-	-	-	-	133,120	133,120	-	133,120	0.30
285	77125	7584	531	วัดชลด	3. อื่นๆ	-	-	25.10	25.10	5,200	130,520.00	95			3. อื่นๆ		100%	-	-	-	-	130,520	130,520	-	130,520	0.30
286	77126	7585	532	วัดชลด	3. อื่นๆ	-	-	18.20	18.20	5,200	94,640.00	96			3. อื่นๆ		100%	-	-	-	-	94,640	94,640	-	94,640	0.30
287	77127	7586	533	วัดชลด	3. อื่นๆ	-	-	18.20	18.20	5,200	94,640.00	97			3. อื่นๆ		100%	-	-	-	-	94,640	94,640	-	94,640	0.30
288	77128	7587	534	วัดชลด	3. อื่นๆ	-	-	18.20	18.20	5,200	94,640.00	98			3. อื่นๆ		100%	-	-	-	-	94,640	94,640	-	94,640	0.30
289	77129	7588	535	วัดชลด	3. อื่นๆ	-	-	18.60	18.60	5,200	96,720.00	99			3. อื่นๆ		100%	-	-	-	-	96,720	96,720	-	96,720	0.30

แบบบัญชีราคาประเมินทุนทรัพย์ของที่ดินและสิ่งปลูกสร้าง พ.ศ.2565

เทศบาลเมืองบางกรวย

ราคาประเมินทุนทรัพย์ของที่ดิน										ราคาประเมินทุนทรัพย์ของสิ่งปลูกสร้าง										รวมราคาประเมินของที่ดินและสิ่งปลูกสร้าง (บาท)	ราคาประเมินของที่ดินและสิ่งปลูกสร้างตามสัดส่วนการใช้ประโยชน์ (บาท)	หักมูลค่าฐานภาษีที่ได้รับยกเว้น (ล้านบาท)	คงเหลือราคาประเมินทุนทรัพย์ที่ต้องเสียภาษี (บาท)	อัตราภาษี (ร้อยละ)		
ที่	ประเภทที่ดิน	หน้าสำรวจ	เลขที่	สถานที่ตั้ง	ลักษณะการทำประโยชน์	จำนวนเนื้อที่ดิน			ราคาประเมินต่อ ตร.ว. (บาท)	รวมราคาประเมินที่ดิน (บาท)	ที่	ประเภทของสิ่งปลูกสร้าง	ลักษณะสิ่งปลูกสร้าง	ลักษณะการทำประโยชน์	ขนาดพื้นที่สิ่งปลูกสร้าง (ตร.ม.)	คิดเป็นสัดส่วนตามการใช้ประโยชน์ (ร้อยละ)	ราคาประเมินต่อ ตร.ม. (บาท)	รวมราคาสิ่งปลูกสร้าง (บาท)	ค่าเสื่อม						ราคาประเมินสิ่งปลูกสร้างหลังหักค่าเสื่อม (บาท)	
						ไร่	งาน	ตร.ว.											จำนวนเป็น ตร.ว.	อายุโรงเรือน (ปี)	คิดเป็นค่าเสื่อม (บาท)					
290	77130	7589	536	วัดชลด	3. อื่นๆ	-	-	18.60	18.60	5,200	96,720.00	100			3. อื่นๆ		100%	-	-	-	-	96,720	96,720	-	96,720	0.30
291	77131	7590	537	วัดชลด	3. อื่นๆ	-	-	34.90	34.90	5,200	181,480.00	101			3. อื่นๆ		100%	-	-	-	-	181,480	181,480	-	181,480	0.30
292	77132	7591	538	วัดชลด	3. อื่นๆ	-	-	31.10	31.10	5,200	161,720.00	102			3. อื่นๆ		100%	-	-	-	-	161,720	161,720	-	161,720	0.30
293	77133	7592	539	วัดชลด	3. อื่นๆ	-	-	18.60	18.60	5,200	96,720.00	103			3. อื่นๆ		100%	-	-	-	-	96,720	96,720	-	96,720	0.30
294	77134	7593	540	วัดชลด	3. อื่นๆ	-	-	18.60	18.60	5,200	96,720.00	104			3. อื่นๆ		100%	-	-	-	-	96,720	96,720	-	96,720	0.30
295	77135	7594	541	วัดชลด	3. อื่นๆ	-	-	18.20	18.20	5,200	94,640.00	105			3. อื่นๆ		100%	-	-	-	-	94,640	94,640	-	94,640	0.30
296	77136	7595	542	วัดชลด	3. อื่นๆ	-	-	18.20	18.20	5,200	94,640.00	106			3. อื่นๆ		100%	-	-	-	-	94,640	94,640	-	94,640	0.30
297	77137	7596	543	วัดชลด	3. อื่นๆ	-	-	18.20	18.20	5,200	94,640.00	107			3. อื่นๆ		100%	-	-	-	-	94,640	94,640	-	94,640	0.30
298	77138	7597	544	วัดชลด	3. อื่นๆ	-	-	18.20	18.20	5,200	94,640.00	108			3. อื่นๆ		100%	-	-	-	-	94,640	94,640	-	94,640	0.30
299	77139	7598	545	วัดชลด	3. อื่นๆ	-	-	25.10	25.10	5,200	130,520.00	109			3. อื่นๆ		100%	-	-	-	-	130,520	130,520	-	130,520	0.30
300	77140	7599	546	วัดชลด	3. อื่นๆ	-	-	30.10	30.10	5,200	156,520.00	110			3. อื่นๆ		100%	-	-	-	-	156,520	156,520	-	156,520	0.30
301	77141	7600	547	วัดชลด	3. อื่นๆ	-	-	21.80	21.80	5,200	113,360.00	111			3. อื่นๆ		100%	-	-	-	-	113,360	113,360	-	113,360	0.30
302	77142	7601	548	วัดชลด	3. อื่นๆ	-	-	21.80	21.80	5,200	113,360.00	112			3. อื่นๆ		100%	-	-	-	-	113,360	113,360	-	113,360	0.30
303	77143	7602	549	วัดชลด	3. อื่นๆ	-	-	21.80	21.80	5,200	113,360.00	113			3. อื่นๆ		100%	-	-	-	-	113,360	113,360	-	113,360	0.30
304	77144	7603	550	วัดชลด	3. อื่นๆ	-	-	21.80	21.80	5,200	113,360.00	114			3. อื่นๆ		100%	-	-	-	-	113,360	113,360	-	113,360	0.30
305	77145	7604	551	วัดชลด	3. อื่นๆ	-	-	22.20	22.20	5,200	115,440.00	115			3. อื่นๆ		100%	-	-	-	-	115,440	115,440	-	115,440	0.30
306	77146	7605	552	วัดชลด	3. อื่นๆ	-	-	22.20	22.20	5,200	115,440.00	116			3. อื่นๆ		100%	-	-	-	-	115,440	115,440	-	115,440	0.30
307	77147	7606	553	วัดชลด	3. อื่นๆ	-	-	43.40	43.40	5,200	225,680.00	117			3. อื่นๆ		100%	-	-	-	-	225,680	225,680	-	225,680	0.30
308	77148	7607	554	วัดชลด	3. อื่นๆ	-	-	41.90	41.90	5,200	217,880.00	118			3. อื่นๆ		100%	-	-	-	-	217,880	217,880	-	217,880	0.30
309	77149	7608	555	วัดชลด	3. อื่นๆ	-	-	24.40	24.40	5,200	126,880.00	119			3. อื่นๆ		100%	-	-	-	-	126,880	126,880	-	126,880	0.30
310	77150	7609	556	วัดชลด	3. อื่นๆ	-	-	24.70	24.70	5,200	128,440.00	120			3. อื่นๆ		100%	-	-	-	-	128,440	128,440	-	128,440	0.30
311	77151	7610	557	วัดชลด	3. อื่นๆ	-	-	33.00	33.00	5,200	171,600.00	121			3. อื่นๆ		100%	-	-	-	-	171,600	171,600	-	171,600	0.30
312	77152	7611	558	วัดชลด	3. อื่นๆ	-	-	23.70	23.70	5,200	123,240.00	122			3. อื่นๆ		100%	-	-	-	-	123,240	123,240	-	123,240	0.30
313	77153	7612	559	วัดชลด	3. อื่นๆ	-	-	23.50	23.50	5,200	122,200.00	123			3. อื่นๆ		100%	-	-	-	-	122,200	122,200	-	122,200	0.30
314	77154	7613	560	วัดชลด	3. อื่นๆ	-	-	23.30	23.30	5,200	121,160.00	124			3. อื่นๆ		100%	-	-	-	-	121,160	121,160	-	121,160	0.30
315	77155	7614	561	วัดชลด	3. อื่นๆ	-	-	23.30	23.30	5,200	121,160.00	125			3. อื่นๆ		100%	-	-	-	-	121,160	121,160	-	121,160	0.30
316	77156	7615	562	วัดชลด	3. อื่นๆ	-	-	32.00	32.00	5,200	166,400.00	126			3. อื่นๆ		100%	-	-	-	-	166,400	166,400	-	166,400	0.30
317	77157	7616	563	วัดชลด	3. อื่นๆ	-	-	36.20	36.20	5,200	188,240.00	127			3. อื่นๆ		100%	-	-	-	-	188,240	188,240	-	188,240	0.30
318	77158	7617	564	วัดชลด	3. อื่นๆ	-	-	18.20	18.20	5,200	94,640.00	128			3. อื่นๆ		100%	-	-	-	-	94,640	94,640	-	94,640	0.30
319	77159	7618	565	วัดชลด	3. อื่นๆ	-	-	18.20	18.20	5,200	94,640.00	129			3. อื่นๆ		100%	-	-	-	-	94,640	94,640	-	94,640	0.30
320	77160	7619	566	วัดชลด	3. อื่นๆ	-	-	18.20	18.20	5,200	94,640.00	130			3. อื่นๆ		100%	-	-	-	-	94,640	94,640	-	94,640	0.30
321	77161	7620	567	วัดชลด	3. อื่นๆ	-	-	28.40	28.40	5,200	147,680.00	131			3. อื่นๆ		100%	-	-	-	-	147,680	147,680	-	147,680	0.30
322	77162	7621	568	วัดชลด	3. อื่นๆ	-	-	28.40	28.40	5,200	147,680.00	132			3. อื่นๆ		100%	-	-	-	-	147,680	147,680	-	147,680	0.30
323	77163	7622	569	วัดชลด	3. อื่นๆ	-	-	18.20	18.20	5,200	94,640.00	133			3. อื่นๆ		100%	-	-	-	-	94,640	94,640	-	94,640	0.30
324	77164	7623	570	วัดชลด	3. อื่นๆ	-	-	18.20	18.20	5,200	94,640.00	134			3. อื่นๆ		100%	-	-	-	-	94,640	94,640	-	94,640	0.30
325	77165	7624	571	วัดชลด	3. อื่นๆ	-	-	18.20	18.20	5,200	94,640.00	135			3. อื่นๆ		100%	-	-	-	-	94,640	94,640	-	94,640	0.30
326	77166	7625	572	วัดชลด	3. อื่นๆ	-	-	34.30	34.30	5,200	178,360.00	136			3. อื่นๆ		100%	-	-	-	-	178,360	178,360	-	178,360	0.30
327	77167	7626	573	วัดชลด	3. อื่นๆ	-	-	31.10	31.10	5,200	161,720.00	137			3. อื่นๆ		100%	-	-	-	-	161,720	161,720	-	161,720	0.30
328	77168	7627	574	วัดชลด	3. อื่นๆ	-	-	18.20	18.20	5,200	94,640.00	138			3. อื่นๆ		100%	-	-	-	-	94,640	94,640	-	94,640	0.30
329	77169	7628	575	วัดชลด	3. อื่นๆ	-	-	18.20	18.20	5,200	94,640.00	139			3. อื่นๆ		100%	-	-	-	-	94,640	94,640	-	94,640	0.30
330	77170	7629	576	วัดชลด	3. อื่นๆ	-	-	18.20	18.20	5,200	94,640.00	140			3. อื่นๆ		100%	-	-	-	-	94,640	94,640	-	94,640	0.30
331	77171	7630	577	วัดชลด	3. อื่นๆ	-	-	28.40	28.40	5,200	147,680.00	141			3. อื่นๆ		100%	-	-	-	-	147,680	147,680	-	147,680	0.30

แบบบัญชีราคาประเมินทุนทรัพย์ของที่ดินและสิ่งปลูกสร้าง พ.ศ.2565

เทศบาลเมืองบางกรวย

ราคาประเมินทุนทรัพย์ของที่ดิน										ราคาประเมินทุนทรัพย์ของสิ่งปลูกสร้าง										รวมราคาประเมินของที่ดินและสิ่งปลูกสร้าง (บาท)	ราคาประเมินของที่ดินและสิ่งปลูกสร้างตามสัดส่วนการใช้ประโยชน์ (บาท)	หักมูลค่าฐานภาษีที่ได้รับยกเว้น (ล้านบาท)	คงเหลือราคาประเมินทุนทรัพย์ที่ต้องเสียภาษี (บาท)	อัตราภาษี (ร้อยละ)		
ที่	ประเภทที่ดิน	หน้าสำรวจ	เลขที่	สถานที่ตั้ง	ลักษณะการทำประโยชน์	จำนวนเนื้อที่ดิน			ราคาประเมินต่อ ตร.ว. (บาท)	รวมราคาประเมินที่ดิน (บาท)	ที่	ประเภทของสิ่งปลูกสร้าง	ลักษณะสิ่งปลูกสร้าง	ลักษณะการทำประโยชน์	ขนาดพื้นที่สิ่งปลูกสร้าง (ตร.ม.)	คิดเป็นสัดส่วนตามการใช้ประโยชน์ (ร้อยละ)	ราคาประเมินต่อ ตร.ม. (บาท)	รวมราคาสิ่งปลูกสร้าง (บาท)	ค่าเสื่อม						ราคาประเมินสิ่งปลูกสร้างหลังหักค่าเสื่อม (บาท)	
						ไร่	งาน	ตร.ว.											จำนวนเป็น ตร.ว.							อายุโรงเรือน (ปี)
332	77172	7631	578	วัดชอ	3. อื่นๆ	-	-	28.40	28.40	5,200	147,680.00	142			3. อื่นๆ		100%	-	-		-	147,680	147,680	-	147,680	0.30
333	77173	7632	579	วัดชอ	3. อื่นๆ	-	-	18.20	18.20	5,200	94,640.00	143			3. อื่นๆ		100%	-	-		-	94,640	94,640	-	94,640	0.30
334	77174	7633	580	วัดชอ	3. อื่นๆ	-	-	18.20	18.20	5,200	94,640.00	144			3. อื่นๆ		100%	-	-		-	94,640	94,640	-	94,640	0.30
335	77175	7634	581	วัดชอ	3. อื่นๆ	-	-	18.20	18.20	5,200	94,640.00	145			3. อื่นๆ		100%	-	-		-	94,640	94,640	-	94,640	0.30
336	77176	7635	582	วัดชอ	3. อื่นๆ	-	-	29.20	29.20	5,200	151,840.00	146			3. อื่นๆ		100%	-	-		-	151,840	151,840	-	151,840	0.30
337	77177	7636	583	วัดชอ	3. อื่นๆ	-	-	33.40	33.40	5,200	173,680.00	147			3. อื่นๆ		100%	-	-		-	173,680	173,680	-	173,680	0.30
338	77178	7637	584	วัดชอ	3. อื่นๆ	-	-	18.20	18.20	5,200	94,640.00	148			3. อื่นๆ		100%	-	-		-	94,640	94,640	-	94,640	0.30
339	77179	7638	585	วัดชอ	3. อื่นๆ	-	-	18.20	18.20	5,200	94,640.00	149			3. อื่นๆ		100%	-	-		-	94,640	94,640	-	94,640	0.30
340	77180	7639	586	วัดชอ	3. อื่นๆ	-	-	29.30	29.30	5,200	152,360.00	150			3. อื่นๆ		100%	-	-		-	152,360	152,360	-	152,360	0.30
341	77181	7640	510	วัดชอ	3. อื่นๆ	-	-	29.30	29.30	5,200	152,360.00	151			3. อื่นๆ		100%	-	-		-	152,360	152,360	-	152,360	0.30
342	77182	7641	587	วัดชอ	3. อื่นๆ	-	-	18.20	18.20	5,200	94,640.00	152			3. อื่นๆ		100%	-	-		-	94,640	94,640	-	94,640	0.30
343	77183	7642	588	วัดชอ	3. อื่นๆ	-	-	18.20	18.20	5,200	94,640.00	153			3. อื่นๆ		100%	-	-		-	94,640	94,640	-	94,640	0.30
344	77184	7643	589	วัดชอ	3. อื่นๆ	-	-	30.70	30.70	5,200	159,640.00	154			3. อื่นๆ		100%	-	-		-	159,640	159,640	-	159,640	0.30
345	77185	7644	590	วัดชอ	3. อื่นๆ	-	-	30.70	30.70	5,200	159,640.00	155			3. อื่นๆ		100%	-	-		-	159,640	159,640	-	159,640	0.30
346	77186	7645	511	วัดชอ	3. อื่นๆ	-	-	18.20	18.20	5,200	94,640.00	156			3. อื่นๆ		100%	-	-		-	94,640	94,640	-	94,640	0.30
347	77187	7646	512	วัดชอ	3. อื่นๆ	-	-	18.20	18.20	5,200	94,640.00	157			3. อื่นๆ		100%	-	-		-	94,640	94,640	-	94,640	0.30
348	77188	7647	513	วัดชอ	3. อื่นๆ	-	-	21.80	21.80	5,200	113,360.00	158			3. อื่นๆ		100%	-	-		-	113,360	113,360	-	113,360	0.30
349	77189	7648	514	วัดชอ	3. อื่นๆ	-	-	34.20	34.20	5,200	177,840.00	159			3. อื่นๆ		100%	-	-		-	177,840	177,840	-	177,840	0.30
350	77190	7649	515	วัดชอ	3. อื่นๆ	-	-	18.20	18.20	5,200	94,640.00	160			3. อื่นๆ		100%	-	-		-	94,640	94,640	-	94,640	0.30
351	77191	7650	516	วัดชอ	3. อื่นๆ	-	-	33.20	33.20	5,200	172,640.00	161			3. อื่นๆ		100%	-	-		-	172,640	172,640	-	172,640	0.30
352	77192	7651	517	วัดชอ	3. อื่นๆ	-	-	25.10	25.10	5,200	130,520.00	162			3. อื่นๆ		100%	-	-		-	130,520	130,520	-	130,520	0.30
353	77193	7652	518	วัดชอ	3. อื่นๆ	-	-	18.20	18.20	5,200	94,640.00	163			3. อื่นๆ		100%	-	-		-	94,640	94,640	-	94,640	0.30
354	77194	7653	519	วัดชอ	3. อื่นๆ	-	-	18.20	18.20	5,200	94,640.00	164			3. อื่นๆ		100%	-	-		-	94,640	94,640	-	94,640	0.30
355	77195	7654	520	วัดชอ	3. อื่นๆ	-	-	18.20	18.20	5,200	94,640.00	165			3. อื่นๆ		100%	-	-		-	94,640	94,640	-	94,640	0.30
356	77196	7655	521	วัดชอ	3. อื่นๆ	-	-	18.20	18.20	5,200	94,640.00	166			3. อื่นๆ		100%	-	-		-	94,640	94,640	-	94,640	0.30
357	77197	7656	522	วัดชอ	3. อื่นๆ	-	-	18.20	18.20	5,200	94,640.00	167			3. อื่นๆ		100%	-	-		-	94,640	94,640	-	94,640	0.30
358	77198	7657	523	วัดชอ	3. อื่นๆ	-	-	18.60	18.60	5,200	96,720.00	168			3. อื่นๆ		100%	-	-		-	96,720	96,720	-	96,720	0.30
359	77199	7658	524	วัดชอ	3. อื่นๆ	-	-	18.60	18.60	5,200	96,720.00	169			3. อื่นๆ		100%	-	-		-	96,720	96,720	-	96,720	0.30
360	77200	7659	525	วัดชอ	3. อื่นๆ	-	-	18.20	18.20	5,200	94,640.00	170			3. อื่นๆ		100%	-	-		-	94,640	94,640	-	94,640	0.30
361	77201	7660	526	วัดชอ	3. อื่นๆ	-	-	18.20	18.20	5,200	94,640.00	171			3. อื่นๆ		100%	-	-		-	94,640	94,640	-	94,640	0.30
362	77202	7661	527	วัดชอ	3. อื่นๆ	-	-	18.20	18.20	5,200	94,640.00	172			3. อื่นๆ		100%	-	-		-	94,640	94,640	-	94,640	0.30
363	77203	7662	528	วัดชอ	3. อื่นๆ	-	-	18.20	18.20	5,200	94,640.00	173			3. อื่นๆ		100%	-	-		-	94,640	94,640	-	94,640	0.30
364	77204	7663	529	วัดชอ	3. อื่นๆ	-	-	18.20	18.20	5,200	94,640.00	174			3. อื่นๆ		100%	-	-		-	94,640	94,640	-	94,640	0.30
365	77205	7664	530	วัดชอ	3. อื่นๆ	-	-	18.60	18.60	5,200	96,720.00	175			3. อื่นๆ		100%	-	-		-	96,720	96,720	-	96,720	0.30
366	77206	7665	531	วัดชอ	3. อื่นๆ	-	-	18.60	18.60	5,200	96,720.00	176			3. อื่นๆ		100%	-	-		-	96,720	96,720	-	96,720	0.30
367	77207	7666	532	วัดชอ	3. อื่นๆ	-	-	18.20	18.20	5,200	94,640.00	177			3. อื่นๆ		100%	-	-		-	94,640	94,640	-	94,640	0.30
368	77208	7667	533	วัดชอ	3. อื่นๆ	-	-	18.20	18.20	5,200	94,640.00	178			3. อื่นๆ		100%	-	-		-	94,640	94,640	-	94,640	0.30
369	77209	7668	534	วัดชอ	3. อื่นๆ	-	-	18.20	18.20	5,200	94,640.00	179			3. อื่นๆ		100%	-	-		-	94,640	94,640	-	94,640	0.30
370	77210	7669	535	วัดชอ	3. อื่นๆ	-	-	18.20	18.20	5,200	94,640.00	180			3. อื่นๆ		100%	-	-		-	94,640	94,640	-	94,640	0.30
371	77211	7670	536	วัดชอ	3. อื่นๆ	-	-	18.20	18.20	5,200	94,640.00	181			3. อื่นๆ		100%	-	-		-	94,640	94,640	-	94,640	0.30
372	77212	7671	537	วัดชอ	3. อื่นๆ	-	-	18.60	18.60	5,200	96,720.00	182			3. อื่นๆ		100%	-	-		-	96,720	96,720	-	96,720	0.30
373	77213	7672	538	วัดชอ	3. อื่นๆ	-	-	18.60	18.60	5,200	96,720.00	183			3. อื่นๆ		100%	-	-		-	96,720	96,720	-	96,720	0.30

แบบบัญชีราคาประเมินทุนทรัพย์ของที่ดินและสิ่งปลูกสร้าง พ.ศ.2565

เทศบาลเมืองบางกรวย

ราคาประเมินทุนทรัพย์ของที่ดิน										ราคาประเมินทุนทรัพย์ของสิ่งปลูกสร้าง										รวมราคาประเมินและสิ่งปลูกสร้าง (บาท)	ราคาประเมินของที่ดินและสิ่งปลูกสร้างตามสัดส่วนการใช้ประโยชน์ (บาท)	หักมูลค่าฐานภาษีที่ได้รับยกเว้น (ล้านบาท)	คงเหลือราคาประเมินทุนทรัพย์ที่ต้องเสียภาษี (บาท)	อัตราภาษี (ร้อยละ)		
ที่	ประเภทที่ดิน	หน้าสำรวจ	เลขที่	สถานที่ตั้ง	ลักษณะการทำประโยชน์	จำนวนเนื้อที่ดิน			ราคาประเมินต่อ ตร.ว. (บาท)	รวมราคาประเมินที่ดิน (บาท)	ที่	ประเภทของสิ่งปลูกสร้าง	ลักษณะสิ่งปลูกสร้าง	ลักษณะการทำประโยชน์	ขนาดพื้นที่สิ่งปลูกสร้าง (ตร.ม.)	คิดเป็นสัดส่วนตามการใช้ประโยชน์ (ร้อยละ)	ราคาประเมินต่อ ตร.ม. (บาท)	รวมราคาสิ่งปลูกสร้าง (บาท)	ค่าเสื่อม						ราคาประเมินสิ่งปลูกสร้างหลังหักค่าเสื่อม (บาท)	
						ไร่	งาน	ตร.ว.											จำนวนเป็น ตร.ว.	อายุโรงเรือน (ปี)	คิดเป็นค่าเสื่อม (บาท)					
374	77214	7673	539	วัดชลด	3. อื่นๆ	-	-	18.20	18.20	5,200	94,640.00	184			3. อื่นๆ		100%	-	-	-	-	94,640	94,640	-	94,640	0.30
375	77215	7674	540	วัดชลด	3. อื่นๆ	-	-	18.20	18.20	5,200	94,640.00	185			3. อื่นๆ		100%	-	-	-	-	94,640	94,640	-	94,640	0.30
376	77216	7675	541	วัดชลด	3. อื่นๆ	-	-	18.20	18.20	5,200	94,640.00	186			3. อื่นๆ		100%	-	-	-	-	94,640	94,640	-	94,640	0.30
377	77217	7676	542	วัดชลด	3. อื่นๆ	-	-	18.20	18.20	5,200	94,640.00	187			3. อื่นๆ		100%	-	-	-	-	94,640	94,640	-	94,640	0.30
378	77218	7677	543	วัดชลด	3. อื่นๆ	-	-	18.20	18.20	5,200	94,640.00	188			3. อื่นๆ		100%	-	-	-	-	94,640	94,640	-	94,640	0.30
379	77219	7678	544	วัดชลด	3. อื่นๆ	-	-	25.10	25.10	5,200	130,520.00	189			3. อื่นๆ		100%	-	-	-	-	130,520	130,520	-	130,520	0.30
380	77220	7679	545	วัดชลด	3. อื่นๆ	-	-	31.70	31.70	5,200	164,840.00	190			3. อื่นๆ		100%	-	-	-	-	164,840	164,840	-	164,840	0.30
381	77221	7680	546	วัดชลด	3. อื่นๆ	-	-	25.10	25.10	5,200	130,520.00	191			3. อื่นๆ		100%	-	-	-	-	130,520	130,520	-	130,520	0.30
382	77222	7681	547	วัดชลด	3. อื่นๆ	-	-	25.10	25.10	5,200	130,520.00	192			3. อื่นๆ		100%	-	-	-	-	130,520	130,520	-	130,520	0.30
383	77223	7682	548	วัดชลด	3. อื่นๆ	-	-	18.20	18.20	5,200	94,640.00	193			3. อื่นๆ		100%	-	-	-	-	94,640	94,640	-	94,640	0.30
384	77224	7683	549	วัดชลด	3. อื่นๆ	-	-	18.20	18.20	5,200	94,640.00	194			3. อื่นๆ		100%	-	-	-	-	94,640	94,640	-	94,640	0.30
385	77225	7684	550	วัดชลด	3. อื่นๆ	-	-	18.20	18.20	5,200	94,640.00	195			3. อื่นๆ		100%	-	-	-	-	94,640	94,640	-	94,640	0.30
386	77226	7685	551	วัดชลด	3. อื่นๆ	-	-	18.20	18.20	5,200	94,640.00	196			3. อื่นๆ		100%	-	-	-	-	94,640	94,640	-	94,640	0.30
387	77227	7686	552	วัดชลด	3. อื่นๆ	-	-	18.20	18.20	5,200	94,640.00	197			3. อื่นๆ		100%	-	-	-	-	94,640	94,640	-	94,640	0.30
388	77228	7687	553	วัดชลด	3. อื่นๆ	-	-	18.60	18.60	5,200	96,720.00	198			3. อื่นๆ		100%	-	-	-	-	96,720	96,720	-	96,720	0.30
389	77229	7688	554	วัดชลด	3. อื่นๆ	-	-	18.60	18.60	5,200	96,720.00	199			3. อื่นๆ		100%	-	-	-	-	96,720	96,720	-	96,720	0.30
390	77230	7689	555	วัดชลด	3. อื่นๆ	-	-	18.20	18.20	5,200	94,640.00	200			3. อื่นๆ		100%	-	-	-	-	94,640	94,640	-	94,640	0.30
391	77231	7690	556	วัดชลด	3. อื่นๆ	-	-	18.20	18.20	5,200	94,640.00	201			3. อื่นๆ		100%	-	-	-	-	94,640	94,640	-	94,640	0.30
392	77232	7691	557	วัดชลด	3. อื่นๆ	-	-	18.20	18.20	5,200	94,640.00	202			3. อื่นๆ		100%	-	-	-	-	94,640	94,640	-	94,640	0.30
393	77233	7692	558	วัดชลด	3. อื่นๆ	-	-	18.20	18.20	5,200	94,640.00	203			3. อื่นๆ		100%	-	-	-	-	94,640	94,640	-	94,640	0.30
394	77234	7693	559	วัดชลด	3. อื่นๆ	-	-	18.20	18.20	5,200	94,640.00	204			3. อื่นๆ		100%	-	-	-	-	94,640	94,640	-	94,640	0.30
395	77235	7694	560	วัดชลด	3. อื่นๆ	-	-	18.60	18.60	5,200	96,720.00	205			3. อื่นๆ		100%	-	-	-	-	96,720	96,720	-	96,720	0.30
396	77236	7695	561	วัดชลด	3. อื่นๆ	-	-	18.60	18.60	5,200	96,720.00	206			3. อื่นๆ		100%	-	-	-	-	96,720	96,720	-	96,720	0.30
397	77237	7696	562	วัดชลด	3. อื่นๆ	-	-	18.20	18.20	5,200	94,640.00	207			3. อื่นๆ		100%	-	-	-	-	94,640	94,640	-	94,640	0.30
398	77238	7697	563	วัดชลด	3. อื่นๆ	-	-	18.20	18.20	5,200	94,640.00	208			3. อื่นๆ		100%	-	-	-	-	94,640	94,640	-	94,640	0.30
399	77239	7698	564	วัดชลด	3. อื่นๆ	-	-	18.20	18.20	5,200	94,640.00	209			3. อื่นๆ		100%	-	-	-	-	94,640	94,640	-	94,640	0.30
400	77240	7699	565	วัดชลด	3. อื่นๆ	-	-	18.20	18.20	5,200	94,640.00	210			3. อื่นๆ		100%	-	-	-	-	94,640	94,640	-	94,640	0.30
401	77241	7700	566	วัดชลด	3. อื่นๆ	-	-	18.20	18.20	5,200	94,640.00	211			3. อื่นๆ		100%	-	-	-	-	94,640	94,640	-	94,640	0.30
402	77242	7701	567	วัดชลด	3. อื่นๆ	-	-	18.60	18.60	5,200	96,720.00	212			3. อื่นๆ		100%	-	-	-	-	96,720	96,720	-	96,720	0.30
403	77243	7702	568	วัดชลด	3. อื่นๆ	-	-	18.60	18.60	5,200	96,720.00	213			3. อื่นๆ		100%	-	-	-	-	96,720	96,720	-	96,720	0.30
404	77244	7703	569	วัดชลด	3. อื่นๆ	-	-	18.20	18.20	5,200	94,640.00	214			3. อื่นๆ		100%	-	-	-	-	94,640	94,640	-	94,640	0.30
405	77245	7704	570	วัดชลด	3. อื่นๆ	-	-	18.20	18.20	5,200	94,640.00	215			3. อื่นๆ		100%	-	-	-	-	94,640	94,640	-	94,640	0.30
406	77246	7705	571	วัดชลด	3. อื่นๆ	-	-	18.20	18.20	5,200	94,640.00	216			3. อื่นๆ		100%	-	-	-	-	94,640	94,640	-	94,640	0.30
407	77247	7706	572	วัดชลด	3. อื่นๆ	-	-	18.20	18.20	5,200	94,640.00	217			3. อื่นๆ		100%	-	-	-	-	94,640	94,640	-	94,640	0.30
408	77248	7707	573	วัดชลด	3. อื่นๆ	-	-	18.20	18.20	5,200	94,640.00	218			3. อื่นๆ		100%	-	-	-	-	94,640	94,640	-	94,640	0.30
409	77249	7708	574	วัดชลด	3. อื่นๆ	-	-	25.10	25.10	5,200	130,520.00	219			3. อื่นๆ		100%	-	-	-	-	130,520	130,520	-	130,520	0.30
410	77250	7709	575	วัดชลด	3. อื่นๆ	-	-	47.00	47.00	5,200	244,400.00	220			3. อื่นๆ		100%	-	-	-	-	244,400	244,400	-	244,400	0.30
411	77251	7710	576	วัดชลด	3. อื่นๆ	-	-	27.90	27.90	5,200	145,080.00	221			3. อื่นๆ		100%	-	-	-	-	145,080	145,080	-	145,080	0.30
412	77252	7711	577	วัดชลด	3. อื่นๆ	-	-	27.10	27.10	5,200	140,920.00	222			3. อื่นๆ		100%	-	-	-	-	140,920	140,920	-	140,920	0.30
413	77253	7712	578	วัดชลด	3. อื่นๆ	-	-	26.40	26.40	5,200	137,280.00	223			3. อื่นๆ		100%	-	-	-	-	137,280	137,280	-	137,280	0.30
414	77254	7713	579	วัดชลด	3. อื่นๆ	-	-	25.60	25.60	5,200	133,120.00	224			3. อื่นๆ		100%	-	-	-	-	133,120	133,120	-	133,120	0.30
415	77255	7714	580	วัดชลด	3. อื่นๆ	-	-	24.80	24.80	5,200	128,960.00	225			3. อื่นๆ		100%	-	-	-	-	128,960	128,960	-	128,960	0.30

แบบบัญชีราคาประเมินทุนทรัพย์ของที่ดินและสิ่งปลูกสร้าง พ.ศ.2565

เทศบาลเมืองบางกรวย

ราคาประเมินทุนทรัพย์ของที่ดิน										ราคาประเมินทุนทรัพย์ของสิ่งปลูกสร้าง										รวมราคาประเมินของที่ดินและสิ่งปลูกสร้าง (บาท)	ราคาประเมินของที่ดินและสิ่งปลูกสร้างตามสัดส่วนการใช้ประโยชน์ (บาท)	หักมูลค่าฐานภาษีที่ได้รับยกเว้น (ล้านบาท)	คงเหลือราคาประเมินทุนทรัพย์ที่ต้องเสียภาษี (บาท)	อัตราภาษี (ร้อยละ)			
ที่	ประเภทที่ดิน	หน้าสำรวจ	เลขที่	สถานที่ตั้ง	ลักษณะการทำประโยชน์	จำนวนเนื้อที่ดิน			จำนวนเป็น ตร.ว.	ราคาประเมินต่อ ตร.ว. (บาท)	รวมราคาประเมินที่ดิน (บาท)	ที่	ประเภทของสิ่งปลูกสร้าง	ลักษณะสิ่งปลูกสร้าง	ลักษณะการทำประโยชน์	ขนาดพื้นที่สิ่งปลูกสร้าง (ตร.ม.)	คิดเป็นสัดส่วนตามการใช้ประโยชน์ (ร้อยละ)	ราคาประเมินต่อ ตร.ม. (บาท)	รวมราคาสิ่งปลูกสร้าง (บาท)						ค่าเสื่อม		ราคาประเมินสิ่งปลูกสร้างหลังหักค่าเสื่อม (บาท)
						ไร่	งาน	ตร.ว.												อายุโรงเรือน (ปี)	คิดเป็นค่าเสื่อม (บาท)						
416	77256	7715	581	วัดชอ	3. อื่นๆ	-	-	24.50	24.50	5,200	127,400.00	226			3. อื่นๆ		100%	-	-			-	127,400	127,400	-	127,400	0.30
417	77257	7716	582	วัดชอ	3. อื่นๆ	-	-	23.00	23.00	5,200	119,600.00	227			3. อื่นๆ		100%	-	-			-	119,600	119,600	-	119,600	0.30
418	77258	7717	583	วัดชอ	3. อื่นๆ	-	-	21.80	21.80	5,200	113,360.00	228			3. อื่นๆ		100%	-	-			-	113,360	113,360	-	113,360	0.30
419	77259	7718	584	วัดชอ	3. อื่นๆ	-	-	21.00	21.00	5,200	109,200.00	229			3. อื่นๆ		100%	-	-			-	109,200	109,200	-	109,200	0.30
420	77260	7719	585	วัดชอ	3. อื่นๆ	-	-	20.30	20.30	5,200	105,560.00	230			3. อื่นๆ		100%	-	-			-	105,560	105,560	-	105,560	0.30
421	77261	7720	586	วัดชอ	3. อื่นๆ	-	-	19.50	19.50	5,200	101,400.00	231			3. อื่นๆ		100%	-	-			-	101,400	101,400	-	101,400	0.30
422	77262	7721	587	วัดชอ	3. อื่นๆ	-	-	19.20	19.20	5,200	99,840.00	232			3. อื่นๆ		100%	-	-			-	99,840	99,840	-	99,840	0.30
423	77263	7722	588	วัดชอ	3. อื่นๆ	-	-	20.30	20.30	5,200	105,560.00	233			3. อื่นๆ		100%	-	-			-	105,560	105,560	-	105,560	0.30
424	77264	7723	589	วัดชอ	3. อื่นๆ	-	-	20.20	20.20	5,200	105,040.00	234			3. อื่นๆ		100%	-	-			-	105,040	105,040	-	105,040	0.30
425	77265	7724	590	วัดชอ	3. อื่นๆ	-	-	19.80	19.80	5,200	102,960.00	235			3. อื่นๆ		100%	-	-			-	102,960	102,960	-	102,960	0.30
426	77266	7725	591	วัดชอ	3. อื่นๆ	-	-	19.70	19.70	5,200	102,440.00	236			3. อื่นๆ		100%	-	-			-	102,440	102,440	-	102,440	0.30
427	77267	7726	592	วัดชอ	3. อื่นๆ	-	-	19.60	19.60	5,200	101,920.00	237			3. อื่นๆ		100%	-	-			-	101,920	101,920	-	101,920	0.30
428	77268	7727	593	วัดชอ	3. อื่นๆ	-	-	19.60	19.60	5,200	101,920.00	238			3. อื่นๆ		100%	-	-			-	101,920	101,920	-	101,920	0.30
429	77269	7728	594	วัดชอ	3. อื่นๆ	-	-	19.50	19.50	5,200	101,400.00	239			3. อื่นๆ		100%	-	-			-	101,400	101,400	-	101,400	0.30
430	77270	7729	595	วัดชอ	3. อื่นๆ	-	-	19.80	19.80	5,200	102,960.00	240			3. อื่นๆ		100%	-	-			-	102,960	102,960	-	102,960	0.30
431	77271	7730	596	วัดชอ	3. อื่นๆ	-	-	19.70	19.70	5,200	102,440.00	241			3. อื่นๆ		100%	-	-			-	102,440	102,440	-	102,440	0.30
432	77272	7731	597	วัดชอ	3. อื่นๆ	-	-	19.30	19.30	5,200	100,360.00	242			3. อื่นๆ		100%	-	-			-	100,360	100,360	-	100,360	0.30
433	77273	7732	598	วัดชอ	3. อื่นๆ	-	-	19.20	19.20	5,200	99,840.00	243			3. อื่นๆ		100%	-	-			-	99,840	99,840	-	99,840	0.30
434	77274	7733	599	วัดชอ	3. อื่นๆ	-	-	19.20	19.20	5,200	99,840.00	244			3. อื่นๆ		100%	-	-			-	99,840	99,840	-	99,840	0.30
435	77275	7734	600	วัดชอ	3. อื่นๆ	-	-	19.10	19.10	5,200	99,320.00	245			3. อื่นๆ		100%	-	-			-	99,320	99,320	-	99,320	0.30
436	77276	7735	601	วัดชอ	3. อื่นๆ	-	-	19.00	19.00	5,200	98,800.00	246			3. อื่นๆ		100%	-	-			-	98,800	98,800	-	98,800	0.30
437	77277	7736	602	วัดชอ	3. อื่นๆ	-	-	19.30	19.30	5,200	100,360.00	247			3. อื่นๆ		100%	-	-			-	100,360	100,360	-	100,360	0.30
438	77278	7737	603	วัดชอ	3. อื่นๆ	-	-	19.20	19.20	5,200	99,840.00	248			3. อื่นๆ		100%	-	-			-	99,840	99,840	-	99,840	0.30
439	77279	7738	604	วัดชอ	3. อื่นๆ	-	-	18.80	18.80	5,200	97,760.00	249			3. อื่นๆ		100%	-	-			-	97,760	97,760	-	97,760	0.30
440	77280	7739	605	วัดชอ	3. อื่นๆ	-	-	18.70	18.70	5,200	97,240.00	250			3. อื่นๆ		100%	-	-			-	97,240	97,240	-	97,240	0.30
441	77281	7740	606	วัดชอ	3. อื่นๆ	-	-	18.70	18.70	5,200	97,240.00	251			3. อื่นๆ		100%	-	-			-	97,240	97,240	-	97,240	0.30
442	77282	7741	607	วัดชอ	3. อื่นๆ	-	-	30.00	30.00	5,200	156,000.00	252			3. อื่นๆ		100%	-	-			-	156,000	156,000	-	156,000	0.30
443	77283	7742	608	วัดชอ	3. อื่นๆ	-	-	24.60	24.60	5,200	127,920.00	253			3. อื่นๆ		100%	-	-			-	127,920	127,920	-	127,920	0.30
444	77284	7743	609	วัดชอ	3. อื่นๆ	-	-	29.60	29.60	5,200	153,920.00	254			3. อื่นๆ		100%	-	-			-	153,920	153,920	-	153,920	0.30
445	77285	7744	610	วัดชอ	3. อื่นๆ	-	2.0	87.20	287.20	5,200	1,493,440.00	255			3. อื่นๆ		100%	-	-			-	1,493,440	1,493,440	-	1,493,440	0.30
446	77286	7745	611	วัดชอ	3. อื่นๆ	-	1.0	30.40	130.40	5,200	678,080.00	256			3. อื่นๆ		100%	-	-			-	678,080	678,080	-	678,080	0.30
447	75481	6997	237	วัดชอ	3. อื่นๆ	-	1.0	46.60	146.60	10,000	1,466,000.00	257			3. อื่นๆ		100%	-	-			-	1,466,000	1,466,000	-	1,466,000	0.30
448	76922	7466	435	วัดชอ	3. อื่นๆ	-	-	30.10	30.10	10,000	301,000.00	258			3. อื่นๆ		100%	-	-			-	301,000	301,000	-	301,000	0.30
449	76923	7467	436	วัดชอ	3. อื่นๆ	-	-	18.60	18.60	10,000	186,000.00	259			3. อื่นๆ		100%	-	-			-	186,000	186,000	-	186,000	0.30
450	76924	7468	437	วัดชอ	3. อื่นๆ	-	-	18.60	18.60	10,000	186,000.00	260			3. อื่นๆ		100%	-	-			-	186,000	186,000	-	186,000	0.30
451	76925	7469	438	วัดชอ	3. อื่นๆ	-	-	18.60	18.60	10,000	186,000.00	261			3. อื่นๆ		100%	-	-			-	186,000	186,000	-	186,000	0.30
452	76926	7470	439	วัดชอ	3. อื่นๆ	-	-	18.60	18.60	10,000	186,000.00	262			3. อื่นๆ		100%	-	-			-	186,000	186,000	-	186,000	0.30
453	76927	7471	440	วัดชอ	3. อื่นๆ	-	-	18.60	18.60	10,000	186,000.00	263			3. อื่นๆ		100%	-	-			-	186,000	186,000	-	186,000	0.30
454	76928	7472	441	วัดชอ	3. อื่นๆ	-	-	18.60	18.60	10,000	186,000.00	264			3. อื่นๆ		100%	-	-			-	186,000	186,000	-	186,000	0.30
455	76929	7473	442	วัดชอ	3. อื่นๆ	-	-	26.40	26.40	10,000	264,000.00	265			3. อื่นๆ		100%	-	-			-	264,000	264,000	-	264,000	0.30
456	76930	7474	443	วัดชอ	3. อื่นๆ	-	-	26.40	26.40	10,000	264,000.00	266			3. อื่นๆ		100%	-	-			-	264,000	264,000	-	264,000	0.30
457	76931	7475	444	วัดชอ	3. อื่นๆ	-	-	18.60	18.60	10,000	186,000.00	267			3. อื่นๆ		100%	-	-			-	186,000	186,000	-	186,000	0.30

แบบบัญชีราคาประเมินทุนทรัพย์ของที่ดินและสิ่งปลูกสร้าง พ.ศ.2565

เทศบาลเมืองบางกรวย

ราคาประเมินทุนทรัพย์ของที่ดิน										ราคาประเมินทุนทรัพย์ของสิ่งปลูกสร้าง										รวมราคาประเมินของที่ดินและสิ่งปลูกสร้าง (บาท)	ราคาประเมินของที่ดินและสิ่งปลูกสร้างตามสัดส่วนการใช้ประโยชน์ (บาท)	หักมูลค่าฐานภาษีที่ได้รับยกเว้น (ล้านบาท)	คงเหลือราคาประเมินทุนทรัพย์ที่ต้องเสียภาษี (บาท)	อัตราภาษี (ร้อยละ)				
ที่	ประเภทที่ดิน	หน้าสำรวจ	เลขที่	สถานที่ตั้ง	ลักษณะการทำประโยชน์	จำนวนเนื้อที่ดิน			ราคาประเมินต่อ ตร.ว.	รวมราคาประเมินที่ดิน (บาท)	ที่	ประเภทของสิ่งปลูกสร้าง	ลักษณะสิ่งปลูกสร้าง	ลักษณะการทำประโยชน์	ขนาดพื้นที่สิ่งปลูกสร้าง (ตร.ม.)	คิดเป็นสัดส่วนตามการใช้ประโยชน์ (ร้อยละ)	ราคาประเมินต่อ ตร.ม. (บาท)	รวมราคาสิ่งปลูกสร้าง (บาท)	ค่าเสื่อม						ราคาประเมินสิ่งปลูกสร้างหลังหักค่าเสื่อม (บาท)			
						ไร่	งาน	ตร.ว.											อายุโรงเรือน (ปี)	คิดเป็นค่าเสื่อม (บาท)								
458	76932	7476	445	วัดชอ	3. อื่นๆ	-	-	18.60	18.60	10,000	186,000.00	268			3. อื่นๆ		100%	-	-			-	-	186,000	186,000	-	186,000	0.30
459	76933	7477	446	วัดชอ	3. อื่นๆ	-	-	18.60	18.60	10,000	186,000.00	269			3. อื่นๆ		100%	-	-			-	-	186,000	186,000	-	186,000	0.30
460	76934	7478	447	วัดชอ	3. อื่นๆ	-	-	18.60	18.60	10,000	186,000.00	270			3. อื่นๆ		100%	-	-			-	-	186,000	186,000	-	186,000	0.30
461	76935	7479	448	วัดชอ	3. อื่นๆ	-	-	26.40	26.40	10,000	264,000.00	271			3. อื่นๆ		100%	-	-			-	-	264,000	264,000	-	264,000	0.30
220	10022	1012	99	วัดชอ	3. อื่นๆ	-	3.0	95.10	395.10	8,000	3,160,800.00	1			3. อื่นๆ		100%	-	-			-	-	3,160,800	3,160,800	-	3,160,800	0.30
221	10023	1013	100	วัดชอ	3. อื่นๆ	-	3.0	95.10	395.10	8,000	3,160,800.00	1			3. อื่นๆ		100%	-	-			-	-	3,160,800	3,160,800	-	3,160,800	0.30
371	2819	532	69	บางโอ	3. อื่นๆ	2.0	1.0	56.00	956.00	4,000	3,824,000.00	1			3. อื่นๆ		100%	-	-			-	-	3,824,000	3,824,000	-	3,824,000	0.30
372	10057	1022	141	วัดชอ	3. อื่นๆ	-	-	90.20	90.20	4,000	360,800.00	1			3. อื่นๆ		100%	-	-			-	-	360,800	360,800	-	360,800	0.30
373	34854	2334	167	วัดชอ	3. อื่นๆ	-	1.0	12.20	112.20	4,000	448,800.00	1			3. อื่นๆ		100%	-	-			-	-	448,800	448,800	-	448,800	0.30
374	40669	3652	183	วัดชอ	3. อื่นๆ	-	-	26.80	26.80	4,000	107,200.00	1			3. อื่นๆ		100%	-	-			-	-	107,200	107,200	-	107,200	0.30
375	40670	3653	184	วัดชอ	3. อื่นๆ	-	-	31.70	31.70	4,000	126,800.00	1			3. อื่นๆ		100%	-	-			-	-	126,800	126,800	-	126,800	0.30
376	40671	3654	29	วัดชอ	3. อื่นๆ	1.0	3.0	40.80	740.80	4,000	2,963,200.00	1			3. อื่นๆ		100%	-	-			-	-	2,963,200	2,963,200	-	2,963,200	0.30
377	40672	3655	185	วัดชอ	3. อื่นๆ	-	-	30.60	30.60	4,000	122,400.00	1			3. อื่นๆ		100%	-	-			-	-	122,400	122,400	-	122,400	0.30
378	40673	3656	186	วัดชอ	3. อื่นๆ	-	-	59.20	59.20	4,000	236,800.00	1			3. อื่นๆ		100%	-	-			-	-	236,800	236,800	-	236,800	0.30
379	43406	3746	192	วัดชอ	3. อื่นๆ	-	2.0	49.20	249.20	10,000	2,492,000.00	1			3. อื่นๆ		100%	-	-			-	-	2,492,000	2,492,000	-	2,492,000	0.30
380	2841	554	68	บางโอ	3. อื่นๆ	3.0	1.0	24.00	1,324.00	4,000	5,296,000.00	1			3. อื่นๆ		100%	-	-			-	-	5,296,000	5,296,000	-	5,296,000	0.30
381	2842	555	67	บางโอ	3. อื่นๆ	2.0	1.0	60.00	960.00	7,500	7,200,000.00	1			3. อื่นๆ		100%	-	-			-	-	7,200,000	7,200,000	-	7,200,000	0.30
382	7847	805	30	บางโอ	3. อื่นๆ	3.0	-	24.00	1,224.00	4,000	4,896,000.00	1			3. อื่นๆ		100%	-	-			-	-	4,896,000	4,896,000	-	4,896,000	0.30
382.1	75473	6989	231	วัดชอ	3. อื่นๆ	-	1.0	7.00	107.00	10,000	1,070,000.00	2			3. อื่นๆ		100%	-	-			-	-	1,070,000	1,070,000	-	1,070,000	0.30
382.2	75475	6991	232	วัดชอ	3. อื่นๆ	-	2.0	75.40	275.40	10,000	2,754,000.00	3			3. อื่นๆ		100%	-	-			-	-	2,754,000	2,754,000	-	2,754,000	0.30
382.3	75477	6993	233	วัดชอ	3. อื่นๆ	-	-	37.80	37.80	10,000	378,000.00	4			3. อื่นๆ		100%	-	-			-	-	378,000	378,000	-	378,000	0.30
382.4	75478	6999	234	วัดชอ	3. อื่นๆ	-	1.0	32.00	132.00	10,000	1,320,000.00	5			3. อื่นๆ		100%	-	-			-	-	1,320,000	1,320,000	-	1,320,000	0.30
382.5	75479	6999	235	วัดชอ	3. อื่นๆ	1.0	1.0	88.10	588.10	10,000	5,881,000.00	6			3. อื่นๆ		100%	-	-			-	-	5,881,000	5,881,000	-	5,881,000	0.30
371	10057	1022	141	วัดชอ	3. อื่นๆ	6.0	1.0	59.60	2,559.60	4,000	10,238,400.00	7			3. อื่นๆ		100%	-	-			-	-	10,238,400	10,238,400	-	10,238,400	0.30
372	76210	7099	243	วัดชอ	3. อื่นๆ	-	-	35.80	35.80	4,000	143,200.00	8			3. อื่นๆ		100%	-	-			-	-	143,200	143,200	-	143,200	0.30
373	76211	7100	244	วัดชอ	3. อื่นๆ	-	-	35.80	35.80	4,000	143,200.00	9			3. อื่นๆ		100%	-	-			-	-	143,200	143,200	-	143,200	0.30
374	76212	7101	245	วัดชอ	3. อื่นๆ	-	-	38.80	38.80	4,000	155,200.00	10			3. อื่นๆ		100%	-	-			-	-	155,200	155,200	-	155,200	0.30
375	76213	7102	246	วัดชอ	3. อื่นๆ	-	-	41.50	41.50	4,000	166,000.00	11			3. อื่นๆ		100%	-	-			-	-	166,000	166,000	-	166,000	0.30
376	76214	7103	247	วัดชอ	3. อื่นๆ	-	-	35.80	35.80	4,000	143,200.00	12			3. อื่นๆ		100%	-	-			-	-	143,200	143,200	-	143,200	0.30
377	76215	7104	248	วัดชอ	3. อื่นๆ	-	-	35.80	35.80	4,000	143,200.00	13			3. อื่นๆ		100%	-	-			-	-	143,200	143,200	-	143,200	0.30
378	76216	7105	249	วัดชอ	3. อื่นๆ	-	-	35.80	35.80	4,000	143,200.00	14			3. อื่นๆ		100%	-	-			-	-	143,200	143,200	-	143,200	0.30
379	76217	7106	250	วัดชอ	3. อื่นๆ	-	-	35.90	35.90	4,000	143,600.00	15			3. อื่นๆ		100%	-	-			-	-	143,600	143,600	-	143,600	0.30
380	76218	7107	251	วัดชอ	3. อื่นๆ	-	-	35.80	35.80	4,000	143,200.00	16			3. อื่นๆ		100%	-	-			-	-	143,200	143,200	-	143,200	0.30
381	76219	7108	252	วัดชอ	3. อื่นๆ	-	-	35.80	35.80	4,000	143,200.00	17			3. อื่นๆ		100%	-	-			-	-	143,200	143,200	-	143,200	0.30
382	76220	7109	253	วัดชอ	3. อื่นๆ	-	-	37.50	37.50	4,000	150,000.00	18			3. อื่นๆ		100%	-	-			-	-	150,000	150,000	-	150,000	0.30
383	76221	7110	254	วัดชอ	3. อื่นๆ	-	-	38.20	38.20	4,000	152,800.00	19			3. อื่นๆ		100%	-	-			-	-	152,800	152,800	-	152,800	0.30
384	76222	7111	255	วัดชอ	3. อื่นๆ	-	-	35.80	35.80	4,000	143,200.00	20			3. อื่นๆ		100%	-	-			-	-	143,200	143,200	-	143,200	0.30
385	76223	7112	256	วัดชอ	3. อื่นๆ	-	-	35.80	35.80	4,000	143,200.00	21			3. อื่นๆ		100%	-	-			-	-	143,200	143,200	-	143,200	0.30

แบบบัญชีราคาประเมินทุนทรัพย์ของที่ดินและสิ่งปลูกสร้าง พ.ศ.2565

เทศบาลเมืองบางกรวย

ราคาประเมินทุนทรัพย์ของที่ดิน										ราคาประเมินทุนทรัพย์ของสิ่งปลูกสร้าง										รวมราคาประเมินของที่ดินและสิ่งปลูกสร้าง (บาท)	ราคาประเมินของที่ดินและสิ่งปลูกสร้างตามสัดส่วนการใช้ประโยชน์ (บาท)	หักมูลค่าฐานภาษีที่ได้รับยกเว้น (ล้านบาท)	คงเหลือราคาประเมินทุนทรัพย์ที่ต้องเสียภาษี (บาท)	อัตราภาษี (ร้อยละ)		
ที่	ประเภทที่ดิน	หน้าสำรวจ	เลขที่	สถานที่ตั้ง	ลักษณะการทำประโยชน์	จำนวนเนื้อที่ดิน			ราคาประเมินต่อ ตร.ว.	รวมราคาประเมินที่ดิน (บาท)	ที่	ประเภทของสิ่งปลูกสร้าง	ลักษณะสิ่งปลูกสร้าง	ลักษณะการทำประโยชน์	ขนาดพื้นที่สิ่งปลูกสร้าง (ตร.ม.)	คิดเป็นสัดส่วนตามการใช้ประโยชน์ (ร้อยละ)	ราคาประเมินต่อ ตร.ม. (บาท)	รวมราคาสิ่งปลูกสร้าง (บาท)	ค่าเสื่อม						ราคาประเมินสิ่งปลูกสร้างหลังหักค่าเสื่อม (บาท)	
						ไร่	งาน	ตร.ว.											ค่านว.เป็น ตร.ว.							อายุโรงเรือน (ปี)
386	76224	7113	257	วัดชอ	3. อื่นๆ	-	-	35.90	35.90	4,000	143,600.00	22			3. อื่นๆ		100%	-	-		-	143,600	143,600	-	143,600	0.30
387	76225	7114	258	วัดชอ	3. อื่นๆ	-	-	39.40	39.40	4,000	157,600.00	23			3. อื่นๆ		100%	-	-		-	157,600	157,600	-	157,600	0.30
388	76226	7115	259	วัดชอ	3. อื่นๆ	-	-	37.10	37.10	4,000	148,400.00	24			3. อื่นๆ		100%	-	-		-	148,400	148,400	-	148,400	0.30
389	76227	7116	260	วัดชอ	3. อื่นๆ	-	-	37.10	37.10	4,000	148,400.00	25			3. อื่นๆ		100%	-	-		-	148,400	148,400	-	148,400	0.30
390	76228	7117	261	วัดชอ	3. อื่นๆ	-	-	37.10	37.10	4,000	148,400.00	26			3. อื่นๆ		100%	-	-		-	148,400	148,400	-	148,400	0.30
391	76229	7118	262	วัดชอ	3. อื่นๆ	-	-	18.90	18.90	4,000	75,600.00	27			3. อื่นๆ		100%	-	-		-	75,600	75,600	-	75,600	0.30
392	76230	7119	263	วัดชอ	3. อื่นๆ	-	-	18.60	18.60	4,000	74,400.00	28			3. อื่นๆ		100%	-	-		-	74,400	74,400	-	74,400	0.30
393	76231	7120	264	วัดชอ	3. อื่นๆ	-	-	18.60	18.60	4,000	74,400.00	29			3. อื่นๆ		100%	-	-		-	74,400	74,400	-	74,400	0.30
394	76232	7121	265	วัดชอ	3. อื่นๆ	-	-	18.60	18.60	4,000	74,400.00	30			3. อื่นๆ		100%	-	-		-	74,400	74,400	-	74,400	0.30
395	76233	7122	266	วัดชอ	3. อื่นๆ	-	-	25.70	25.70	4,000	102,800.00	31			3. อื่นๆ		100%	-	-		-	102,800	102,800	-	102,800	0.30
396	76234	7123	267	วัดชอ	3. อื่นๆ	-	-	18.90	18.90	4,000	75,600.00	32			3. อื่นๆ		100%	-	-		-	75,600	75,600	-	75,600	0.30
397	76235	7124	268	วัดชอ	3. อื่นๆ	-	-	18.60	18.60	4,000	74,400.00	33			3. อื่นๆ		100%	-	-		-	74,400	74,400	-	74,400	0.30
398	76236	7125	269	วัดชอ	3. อื่นๆ	-	-	18.60	18.60	4,000	74,400.00	34			3. อื่นๆ		100%	-	-		-	74,400	74,400	-	74,400	0.30
399	76237	7126	270	วัดชอ	3. อื่นๆ	-	-	18.60	18.60	4,000	74,400.00	35			3. อื่นๆ		100%	-	-		-	74,400	74,400	-	74,400	0.30
400	76238	7127	271	วัดชอ	3. อื่นๆ	-	-	18.60	18.60	4,000	74,400.00	36			3. อื่นๆ		100%	-	-		-	74,400	74,400	-	74,400	0.30
401	76239	7128	272	วัดชอ	3. อื่นๆ	-	-	18.60	18.60	4,000	74,400.00	37			3. อื่นๆ		100%	-	-		-	74,400	74,400	-	74,400	0.30
402	76240	7129	273	วัดชอ	3. อื่นๆ	-	-	25.70	25.70	4,000	102,800.00	38			3. อื่นๆ		100%	-	-		-	102,800	102,800	-	102,800	0.30
403	76241	7130	274	วัดชอ	3. อื่นๆ	-	-	25.90	25.90	4,000	103,600.00	39			3. อื่นๆ		100%	-	-		-	103,600	103,600	-	103,600	0.30
404	76242	7131	275	วัดชอ	3. อื่นๆ	-	-	18.20	18.20	4,000	72,800.00	40			3. อื่นๆ		100%	-	-		-	72,800	72,800	-	72,800	0.30
405	76243	7132	276	วัดชอ	3. อื่นๆ	-	-	18.20	18.20	4,000	72,800.00	41			3. อื่นๆ		100%	-	-		-	72,800	72,800	-	72,800	0.30
406	76244	7133	277	วัดชอ	3. อื่นๆ	-	-	18.20	18.20	4,000	72,800.00	42			3. อื่นๆ		100%	-	-		-	72,800	72,800	-	72,800	0.30
407	76245	7134	278	วัดชอ	3. อื่นๆ	-	-	18.20	18.20	4,000	72,800.00	43			3. อื่นๆ		100%	-	-		-	72,800	72,800	-	72,800	0.30
408	76246	7135	279	วัดชอ	3. อื่นๆ	-	-	18.20	18.20	4,000	72,800.00	44			3. อื่นๆ		100%	-	-		-	72,800	72,800	-	72,800	0.30
409	76247	7136	280	วัดชอ	3. อื่นๆ	-	-	18.50	18.50	4,000	74,000.00	45			3. อื่นๆ		100%	-	-		-	74,000	74,000	-	74,000	0.30
410	76248	7137	281	วัดชอ	3. อื่นๆ	-	-	25.20	25.20	4,000	100,800.00	46			3. อื่นๆ		100%	-	-		-	100,800	100,800	-	100,800	0.30
411	76249	7138	282	วัดชอ	3. อื่นๆ	-	-	18.20	18.20	4,000	72,800.00	47			3. อื่นๆ		100%	-	-		-	72,800	72,800	-	72,800	0.30
412	76250	7139	283	วัดชอ	3. อื่นๆ	-	-	18.20	18.20	4,000	72,800.00	48			3. อื่นๆ		100%	-	-		-	72,800	72,800	-	72,800	0.30
413	76251	7140	284	วัดชอ	3. อื่นๆ	-	-	18.20	18.20	4,000	72,800.00	49			3. อื่นๆ		100%	-	-		-	72,800	72,800	-	72,800	0.30
414	76252	7141	285	วัดชอ	3. อื่นๆ	-	-	26.00	26.00	4,000	104,000.00	50			3. อื่นๆ		100%	-	-		-	104,000	104,000	-	104,000	0.30
415	76253	7142	286	วัดชอ	3. อื่นๆ	-	-	26.10	26.10	4,000	104,400.00	51			3. อื่นๆ		100%	-	-		-	104,400	104,400	-	104,400	0.30
416	76254	7143	287	วัดชอ	3. อื่นๆ	-	-	18.20	18.20	4,000	72,800.00	52			3. อื่นๆ		100%	-	-		-	72,800	72,800	-	72,800	0.30
417	76255	7144	288	วัดชอ	3. อื่นๆ	-	-	18.20	18.20	4,000	72,800.00	53			3. อื่นๆ		100%	-	-		-	72,800	72,800	-	72,800	0.30
418	76256	7145	289	วัดชอ	3. อื่นๆ	-	-	18.20	18.20	4,000	72,800.00	54			3. อื่นๆ		100%	-	-		-	72,800	72,800	-	72,800	0.30
419	76257	7146	290	วัดชอ	3. อื่นๆ	-	-	25.20	25.20	4,000	100,800.00	55			3. อื่นๆ		100%	-	-		-	100,800	100,800	-	100,800	0.30
420	76258	7147	291	วัดชอ	3. อื่นๆ	-	-	18.60	18.60	4,000	74,400.00	56			3. อื่นๆ		100%	-	-		-	74,400	74,400	-	74,400	0.30
421	76259	7148	292	วัดชอ	3. อื่นๆ	-	-	18.20	18.20	4,000	72,800.00	57			3. อื่นๆ		100%	-	-		-	72,800	72,800	-	72,800	0.30
422	76260	7149	293	วัดชอ	3. อื่นๆ	-	-	18.20	18.20	4,000	72,800.00	58			3. อื่นๆ		100%	-	-		-	72,800	72,800	-	72,800	0.30
423	76261	7150	294	วัดชอ	3. อื่นๆ	-	-	18.20	18.20	4,000	72,800.00	59			3. อื่นๆ		100%	-	-		-	72,800	72,800	-	72,800	0.30
424	76262	7151	295	วัดชอ	3. อื่นๆ	-	-	18.20	18.20	4,000	72,800.00	60			3. อื่นๆ		100%	-	-		-	72,800	72,800	-	72,800	0.30
425	76263	7152	296	วัดชอ	3. อื่นๆ	-	-	18.20	18.20	4,000	72,800.00	61			3. อื่นๆ		100%	-	-		-	72,800	72,800	-	72,800	0.30
426	76264	7153	297	วัดชอ	3. อื่นๆ	-	-	27.10	27.10	4,000	108,400.00	62			3. อื่นๆ		100%	-	-		-	108,400	108,400	-	108,400	0.30
427	76265	7154	298	วัดชอ	3. อื่นๆ	-	-	29.20	29.20	4,000	116,800.00	63			3. อื่นๆ		100%	-	-		-	116,800	116,800	-	116,800	0.30

แบบบัญชีราคาประเมินทุนทรัพย์ของที่ดินและสิ่งปลูกสร้าง พ.ศ.2565

เทศบาลเมืองบางกรวย

ราคาประเมินทุนทรัพย์ของที่ดิน											ราคาประเมินทุนทรัพย์ของสิ่งปลูกสร้าง								รวมราคาประเมินของที่ดินและสิ่งปลูกสร้าง (บาท)	ราคาประเมินของที่ดินและสิ่งปลูกสร้างตามสัดส่วนการใช้ประโยชน์ (บาท)	หักมูลค่าฐานภาษีที่ได้รับยกเว้น (ล้านบาท)	คงเหลือราคาประเมินทุนทรัพย์ที่ต้องเสียภาษี (บาท)	อัตราภาษี (ร้อยละ)				
ที่	ประเภทที่ดิน	หน้าสำรวจ	เลขที่	สถานที่ตั้ง	ลักษณะการทำประโยชน์	จำนวนเนื้อที่			ราคาประเมินต่อ ตร.ว.	รวมราคาประเมินที่ดิน (บาท)	ที่	ประเภทของสิ่งปลูกสร้าง	ลักษณะสิ่งปลูกสร้าง	ลักษณะการทำประโยชน์	ขนาดพื้นที่สิ่งปลูกสร้าง (ตร.ม.)	คิดเป็นสัดส่วนตามการใช้ประโยชน์ (ร้อยละ)	ราคาประเมินต่อ ตร.ม. (บาท)	รวมราคาสิ่งปลูกสร้าง (บาท)						ค่าเสื่อม		ราคาประเมินสิ่งปลูกสร้างหลังหักค่าเสื่อม (บาท)	
						ไร่	งาน	ตร.ว.																ค่านว.เป็น ตร.ว.	อายุโรงเรือน (ปี)		คิดเป็นค่าเสื่อม (บาท)
428	76266	7155	299	วัดชอ	3. อื่นๆ	-	-	18.20	18.20	4,000	72,800.00	64			3. อื่นๆ		100%	-	-		-	-	72,800	72,800	-	72,800	0.30
429	76267	7156	300	วัดชอ	3. อื่นๆ	-	-	18.20	18.20	4,000	72,800.00	65			3. อื่นๆ		100%	-	-		-	-	72,800	72,800	-	72,800	0.30
430	76268	7157	301	วัดชอ	3. อื่นๆ	-	-	18.20	18.20	4,000	72,800.00	66			3. อื่นๆ		100%	-	-		-	-	72,800	72,800	-	72,800	0.30
431	76269	7158	302	วัดชอ	3. อื่นๆ	-	-	18.20	18.20	4,000	72,800.00	67			3. อื่นๆ		100%	-	-		-	-	72,800	72,800	-	72,800	0.30
432	76270	7159	303	วัดชอ	3. อื่นๆ	-	-	18.20	18.20	4,000	72,800.00	68			3. อื่นๆ		100%	-	-		-	-	72,800	72,800	-	72,800	0.30
433	76271	7160	304	วัดชอ	3. อื่นๆ	-	-	18.60	18.60	4,000	74,400.00	69			3. อื่นๆ		100%	-	-		-	-	74,400	74,400	-	74,400	0.30
434	76272	7161	305	วัดชอ	3. อื่นๆ	-	-	25.20	25.20	4,000	100,800.00	70			3. อื่นๆ		100%	-	-		-	-	100,800	100,800	-	100,800	0.30
435	76273	7162	306	วัดชอ	3. อื่นๆ	-	-	18.20	18.20	4,000	72,800.00	71			3. อื่นๆ		100%	-	-		-	-	72,800	72,800	-	72,800	0.30
436	76274	7163	307	วัดชอ	3. อื่นๆ	-	-	18.20	18.20	4,000	72,800.00	72			3. อื่นๆ		100%	-	-		-	-	72,800	72,800	-	72,800	0.30
437	76275	7164	308	วัดชอ	3. อื่นๆ	-	-	18.20	18.20	4,000	72,800.00	73			3. อื่นๆ		100%	-	-		-	-	72,800	72,800	-	72,800	0.30
438	76276	7165	309	วัดชอ	3. อื่นๆ	-	-	26.10	26.10	4,000	104,400.00	74			3. อื่นๆ		100%	-	-		-	-	104,400	104,400	-	104,400	0.30
439	76277	7166	310	วัดชอ	3. อื่นๆ	-	-	26.10	26.10	4,000	104,400.00	75			3. อื่นๆ		100%	-	-		-	-	104,400	104,400	-	104,400	0.30
440	76278	7167	311	วัดชอ	3. อื่นๆ	-	-	18.20	18.20	4,000	72,800.00	76			3. อื่นๆ		100%	-	-		-	-	72,800	72,800	-	72,800	0.30
441	76279	7168	312	วัดชอ	3. อื่นๆ	-	-	18.20	18.20	4,000	72,800.00	77			3. อื่นๆ		100%	-	-		-	-	72,800	72,800	-	72,800	0.30
442	76280	7169	313	วัดชอ	3. อื่นๆ	-	-	18.20	18.20	4,000	72,800.00	78			3. อื่นๆ		100%	-	-		-	-	72,800	72,800	-	72,800	0.30
443	76281	7170	314	วัดชอ	3. อื่นๆ	-	-	25.20	25.20	4,000	100,800.00	79			3. อื่นๆ		100%	-	-		-	-	100,800	100,800	-	100,800	0.30
444	76282	7171	315	วัดชอ	3. อื่นๆ	-	-	18.60	18.60	4,000	74,400.00	80			3. อื่นๆ		100%	-	-		-	-	74,400	74,400	-	74,400	0.30
445	76283	7172	316	วัดชอ	3. อื่นๆ	-	-	18.20	18.20	4,000	72,800.00	81			3. อื่นๆ		100%	-	-		-	-	72,800	72,800	-	72,800	0.30
446	76284	7173	317	วัดชอ	3. อื่นๆ	-	-	18.20	18.20	4,000	72,800.00	82			3. อื่นๆ		100%	-	-		-	-	72,800	72,800	-	72,800	0.30
447	76285	7174	318	วัดชอ	3. อื่นๆ	-	-	18.20	18.20	4,000	72,800.00	83			3. อื่นๆ		100%	-	-		-	-	72,800	72,800	-	72,800	0.30
448	76286	7175	319	วัดชอ	3. อื่นๆ	-	-	18.20	18.20	4,000	72,800.00	84			3. อื่นๆ		100%	-	-		-	-	72,800	72,800	-	72,800	0.30
449	76287	7176	320	วัดชอ	3. อื่นๆ	-	-	18.20	18.20	4,000	72,800.00	85			3. อื่นๆ		100%	-	-		-	-	72,800	72,800	-	72,800	0.30
450	76288	7177	321	วัดชอ	3. อื่นๆ	-	-	30.40	30.40	4,000	121,600.00	86			3. อื่นๆ		100%	-	-		-	-	121,600	121,600	-	121,600	0.30
451	76289	7178	322	วัดชอ	3. อื่นๆ	-	-	32.00	32.00	4,000	128,000.00	87			3. อื่นๆ		100%	-	-		-	-	128,000	128,000	-	128,000	0.30
452	76290	7179	323	วัดชอ	3. อื่นๆ	-	-	18.20	18.20	4,000	72,800.00	88			3. อื่นๆ		100%	-	-		-	-	72,800	72,800	-	72,800	0.30
453	76291	7180	324	วัดชอ	3. อื่นๆ	-	-	18.20	18.20	4,000	72,800.00	89			3. อื่นๆ		100%	-	-		-	-	72,800	72,800	-	72,800	0.30
454	76292	7181	325	วัดชอ	3. อื่นๆ	-	-	18.20	18.20	4,000	72,800.00	90			3. อื่นๆ		100%	-	-		-	-	72,800	72,800	-	72,800	0.30
455	76293	7182	326	วัดชอ	3. อื่นๆ	-	-	18.20	18.20	4,000	72,800.00	91			3. อื่นๆ		100%	-	-		-	-	72,800	72,800	-	72,800	0.30
456	76294	7183	327	วัดชอ	3. อื่นๆ	-	-	18.20	18.20	4,000	72,800.00	92			3. อื่นๆ		100%	-	-		-	-	72,800	72,800	-	72,800	0.30
457	76295	7184	328	วัดชอ	3. อื่นๆ	-	-	18.60	18.60	4,000	74,400.00	93			3. อื่นๆ		100%	-	-		-	-	74,400	74,400	-	74,400	0.30
458	76296	7185	329	วัดชอ	3. อื่นๆ	-	-	18.60	18.60	4,000	74,400.00	94			3. อื่นๆ		100%	-	-		-	-	74,400	74,400	-	74,400	0.30
459	76297	7186	330	วัดชอ	3. อื่นๆ	-	-	18.20	18.20	4,000	72,800.00	95			3. อื่นๆ		100%	-	-		-	-	72,800	72,800	-	72,800	0.30
460	76298	7187	331	วัดชอ	3. อื่นๆ	-	-	25.20	25.20	4,000	100,800.00	96			3. อื่นๆ		100%	-	-		-	-	100,800	100,800	-	100,800	0.30
461	76299	7188	332	วัดชอ	3. อื่นๆ	-	-	25.20	25.20	4,000	100,800.00	97			3. อื่นๆ		100%	-	-		-	-	100,800	100,800	-	100,800	0.30
462	76300	7189	333	วัดชอ	3. อื่นๆ	-	-	18.20	18.20	4,000	72,800.00	98			3. อื่นๆ		100%	-	-		-	-	72,800	72,800	-	72,800	0.30
463	76301	7190	334	วัดชอ	3. อื่นๆ	-	-	18.60	18.60	4,000	74,400.00	99			3. อื่นๆ		100%	-	-		-	-	74,400	74,400	-	74,400	0.30
464	76302	7191	335	วัดชอ	3. อื่นๆ	-	-	18.60	18.60	4,000	74,400.00	100			3. อื่นๆ		100%	-	-		-	-	74,400	74,400	-	74,400	0.30
465	76303	7192	336	วัดชอ	3. อื่นๆ	-	-	18.20	18.20	4,000	72,800.00	101			3. อื่นๆ		100%	-	-		-	-	72,800	72,800	-	72,800	0.30
466	76304	7193	337	วัดชอ	3. อื่นๆ	-	-	18.20	18.20	4,000	72,800.00	102			3. อื่นๆ		100%	-	-		-	-	72,800	72,800	-	72,800	0.30
467	76305	7194	338	วัดชอ	3. อื่นๆ	-	-	18.20	18.20	4,000	72,800.00	103			3. อื่นๆ		100%	-	-		-	-	72,800	72,800	-	72,800	0.30
468	76306	7195	339	วัดชอ	3. อื่นๆ	-	-	18.20	18.20	4,000	72,800.00	104			3. อื่นๆ		100%	-	-		-	-	72,800	72,800	-	72,800	0.30
469	76307	7196	340	วัดชอ	3. อื่นๆ	-	-	18.20	18.20	4,000	72,800.00	105			3. อื่นๆ		100%	-	-		-	-	72,800	72,800	-	72,800	0.30

แบบบัญชีราคาประเมินทุนทรัพย์ของที่ดินและสิ่งปลูกสร้าง พ.ศ.2565

เทศบาลเมืองบางกรวย

ราคาประเมินทุนทรัพย์ของที่ดิน										ราคาประเมินทุนทรัพย์ของสิ่งปลูกสร้าง										รวมราคาประเมินและสิ่งปลูกสร้าง (บาท)	ราคาประเมินของที่ดินและสิ่งปลูกสร้างตามสัดส่วนการใช้ประโยชน์ (บาท)	หักมูลค่าฐานภาษีที่ได้รับยกเว้น (ล้านบาท)	คงเหลือราคาประเมินทุนทรัพย์ที่ต้องเสียภาษี (บาท)	อัตราภาษี (ร้อยละ)			
ที่	ประเภทที่ดิน	หน้าสำรวจ	เลขที่	สถานที่ตั้ง	ลักษณะการทำประโยชน์	จำนวนเนื้อที่ดิน			ราคาประเมินต่อ ตร.ว.	รวมราคาประเมินที่ดิน (บาท)	ที่	ประเภทของสิ่งปลูกสร้าง	ลักษณะสิ่งปลูกสร้าง	ลักษณะการทำประโยชน์	ขนาดพื้นที่สิ่งปลูกสร้าง (ตร.ม.)	คิดเป็นสัดส่วนตามการใช้ประโยชน์ (ร้อยละ)	ราคาประเมินต่อ ตร.ม. (บาท)	รวมราคาสิ่งปลูกสร้าง (บาท)	ค่าเสื่อม						ราคาประเมินสิ่งปลูกสร้างหลังหักค่าเสื่อม (บาท)		
						ไร่	งาน	ตร.ว.											จำนวนเป็น ตร.ว.	อายุโรงเรือน (ปี)	คิดเป็นค่าเสื่อม (บาท)						
470	76308	7197	341	วัดชอ	3. อื่นๆ	-	-	31.80	31.80	4,000	127,200.00	106			3. อื่นๆ		100%	-	-		-	-	127,200	127,200	-	127,200	0.30
471	76309	7198	342	วัดชอ	3. อื่นๆ	-	-	26.90	26.90	4,000	107,600.00	107			3. อื่นๆ		100%	-	-		-	-	107,600	107,600	-	107,600	0.30
472	76310	7199	343	วัดชอ	3. อื่นๆ	-	-	18.60	18.60	4,000	74,400.00	108			3. อื่นๆ		100%	-	-		-	-	74,400	74,400	-	74,400	0.30
473	76311	7200	344	วัดชอ	3. อื่นๆ	-	-	18.60	18.60	4,000	74,400.00	109			3. อื่นๆ		100%	-	-		-	-	74,400	74,400	-	74,400	0.30
474	76312	7201	345	วัดชอ	3. อื่นๆ	-	-	34.40	34.40	4,000	137,600.00	110			3. อื่นๆ		100%	-	-		-	-	137,600	137,600	-	137,600	0.30
475	76313	7202	346	วัดชอ	3. อื่นๆ	-	-	31.80	31.80	4,000	127,200.00	111			3. อื่นๆ		100%	-	-		-	-	127,200	127,200	-	127,200	0.30
476	76314	7203	347	วัดชอ	3. อื่นๆ	-	-	18.20	18.20	4,000	72,800.00	112			3. อื่นๆ		100%	-	-		-	-	72,800	72,800	-	72,800	0.30
477	76315	7204	348	วัดชอ	3. อื่นๆ	-	-	18.20	18.20	4,000	72,800.00	113			3. อื่นๆ		100%	-	-		-	-	72,800	72,800	-	72,800	0.30
478	76316	7205	349	วัดชอ	3. อื่นๆ	-	-	18.20	18.20	4,000	72,800.00	114			3. อื่นๆ		100%	-	-		-	-	72,800	72,800	-	72,800	0.30
479	76317	7206	350	วัดชอ	3. อื่นๆ	-	-	18.20	18.20	4,000	72,800.00	115			3. อื่นๆ		100%	-	-		-	-	72,800	72,800	-	72,800	0.30
480	76318	7207	351	วัดชอ	3. อื่นๆ	-	-	18.20	18.20	4,000	72,800.00	116			3. อื่นๆ		100%	-	-		-	-	72,800	72,800	-	72,800	0.30
481	76319	7208	352	วัดชอ	3. อื่นๆ	-	-	18.60	18.60	4,000	74,400.00	117			3. อื่นๆ		100%	-	-		-	-	74,400	74,400	-	74,400	0.30
482	76320	7209	353	วัดชอ	3. อื่นๆ	-	-	18.60	18.60	4,000	74,400.00	118			3. อื่นๆ		100%	-	-		-	-	74,400	74,400	-	74,400	0.30
483	76321	7210	354	วัดชอ	3. อื่นๆ	-	-	18.20	18.20	4,000	72,800.00	119			3. อื่นๆ		100%	-	-		-	-	72,800	72,800	-	72,800	0.30
484	76322	7211	355	วัดชอ	3. อื่นๆ	-	-	18.20	18.20	4,000	72,800.00	120			3. อื่นๆ		100%	-	-		-	-	72,800	72,800	-	72,800	0.30
485	76323	7212	356	วัดชอ	3. อื่นๆ	-	-	18.20	18.20	4,000	72,800.00	121			3. อื่นๆ		100%	-	-		-	-	72,800	72,800	-	72,800	0.30
486	76324	7213	357	วัดชอ	3. อื่นๆ	-	-	18.20	18.20	4,000	72,800.00	122			3. อื่นๆ		100%	-	-		-	-	72,800	72,800	-	72,800	0.30
487	76325	7214	358	วัดชอ	3. อื่นๆ	-	-	25.10	25.10	4,000	100,400.00	123			3. อื่นๆ		100%	-	-		-	-	100,400	100,400	-	100,400	0.30
488	76326	7215	359	วัดชอ	3. อื่นๆ	-	-	23.20	23.20	4,000	92,800.00	124			3. อื่นๆ		100%	-	-		-	-	92,800	92,800	-	92,800	0.30
489	76327	7216	360	วัดชอ	3. อื่นๆ	-	-	18.20	18.20	4,000	72,800.00	125			3. อื่นๆ		100%	-	-		-	-	72,800	72,800	-	72,800	0.30
490	76328	7217	361	วัดชอ	3. อื่นๆ	-	-	18.20	18.20	4,000	72,800.00	126			3. อื่นๆ		100%	-	-		-	-	72,800	72,800	-	72,800	0.30
491	76329	7218	362	วัดชอ	3. อื่นๆ	-	-	18.20	18.20	4,000	72,800.00	127			3. อื่นๆ		100%	-	-		-	-	72,800	72,800	-	72,800	0.30
492	76330	7219	363	วัดชอ	3. อื่นๆ	-	-	18.20	18.20	4,000	72,800.00	128			3. อื่นๆ		100%	-	-		-	-	72,800	72,800	-	72,800	0.30
493	76331	7220	364	วัดชอ	3. อื่นๆ	-	-	18.20	18.20	4,000	72,800.00	129			3. อื่นๆ		100%	-	-		-	-	72,800	72,800	-	72,800	0.30
494	76332	7221	365	วัดชอ	3. อื่นๆ	-	-	29.90	29.90	4,000	119,600.00	130			3. อื่นๆ		100%	-	-		-	-	119,600	119,600	-	119,600	0.30
495	76333	7222	366	วัดชอ	3. อื่นๆ	-	-	26.80	26.80	4,000	107,200.00	131			3. อื่นๆ		100%	-	-		-	-	107,200	107,200	-	107,200	0.30
496	76334	7223	367	วัดชอ	3. อื่นๆ	-	-	18.20	18.20	4,000	72,800.00	132			3. อื่นๆ		100%	-	-		-	-	72,800	72,800	-	72,800	0.30
497	76335	7224	368	วัดชอ	3. อื่นๆ	-	-	18.20	18.20	4,000	72,800.00	133			3. อื่นๆ		100%	-	-		-	-	72,800	72,800	-	72,800	0.30
498	76336	7225	369	วัดชอ	3. อื่นๆ	-	-	18.20	18.20	4,000	72,800.00	134			3. อื่นๆ		100%	-	-		-	-	72,800	72,800	-	72,800	0.30
499	76337	7226	370	วัดชอ	3. อื่นๆ	-	-	18.20	18.20	4,000	72,800.00	135			3. อื่นๆ		100%	-	-		-	-	72,800	72,800	-	72,800	0.30
500	76338	7227	371	วัดชอ	3. อื่นๆ	-	-	18.20	18.20	4,000	72,800.00	136			3. อื่นๆ		100%	-	-		-	-	72,800	72,800	-	72,800	0.30
501	76339	7228	372	วัดชอ	3. อื่นๆ	-	-	23.20	23.20	4,000	92,800.00	137			3. อื่นๆ		100%	-	-		-	-	92,800	92,800	-	92,800	0.30
502	76340	7229	373	วัดชอ	3. อื่นๆ	-	-	25.10	25.10	4,000	100,400.00	138			3. อื่นๆ		100%	-	-		-	-	100,400	100,400	-	100,400	0.30
503	76341	7230	374	วัดชอ	3. อื่นๆ	-	-	18.20	18.20	4,000	72,800.00	139			3. อื่นๆ		100%	-	-		-	-	72,800	72,800	-	72,800	0.30
504	76342	7231	375	วัดชอ	3. อื่นๆ	-	-	18.20	18.20	4,000	72,800.00	140			3. อื่นๆ		100%	-	-		-	-	72,800	72,800	-	72,800	0.30
505	76343	7232	376	วัดชอ	3. อื่นๆ	-	-	18.20	18.20	4,000	72,800.00	141			3. อื่นๆ		100%	-	-		-	-	72,800	72,800	-	72,800	0.30
506	76344	7233	377	วัดชอ	3. อื่นๆ	-	-	18.20	18.20	4,000	72,800.00	142			3. อื่นๆ		100%	-	-		-	-	72,800	72,800	-	72,800	0.30
507	76345	7234	378	วัดชอ	3. อื่นๆ	-	-	18.60	18.60	4,000	74,400.00	143			3. อื่นๆ		100%	-	-		-	-	74,400	74,400	-	74,400	0.30
508	76346	7235	379	วัดชอ	3. อื่นๆ	-	-	25.20	25.20	4,000	100,800.00	144			3. อื่นๆ		100%	-	-		-	-	100,800	100,800	-	100,800	0.30
509	76347	7236	380	วัดชอ	3. อื่นๆ	-	-	18.20	18.20	4,000	72,800.00	145			3. อื่นๆ		100%	-	-		-	-	72,800	72,800	-	72,800	0.30
510	76348	7237	381	วัดชอ	3. อื่นๆ	-	-	23.40	23.40	4,000	93,600.00	146			3. อื่นๆ		100%	-	-		-	-	93,600	93,600	-	93,600	0.30
511	76349	7238	382	วัดชอ	3. อื่นๆ	-	-	30.00	30.00	4,000	120,000.00	147			3. อื่นๆ		100%	-	-		-	-	120,000	120,000	-	120,000	0.30

แบบบัญชีราคาประเมินทุนทรัพย์ของที่ดินและสิ่งปลูกสร้าง พ.ศ.2565

เทศบาลเมืองบางกรวย

ราคาประเมินทุนทรัพย์ของที่ดิน										ราคาประเมินทุนทรัพย์ของสิ่งปลูกสร้าง										รวมราคาประเมินที่ดินและสิ่งปลูกสร้าง (บาท)	ราคาประเมินของที่ดินและสิ่งปลูกสร้างตามสัดส่วนการใช้ประโยชน์ (บาท)	หักมูลค่าฐานภาษีที่ได้รับยกเว้น (ล้านบาท)	คงเหลือราคาประเมินทุนทรัพย์ที่ต้องเสียภาษี (บาท)	อัตราภาษี (ร้อยละ)			
ที่	ประเภทที่ดิน	หน้าสำรวจ	เลขที่	สถานที่ตั้ง	ลักษณะการทำประโยชน์	จำนวนเนื้อที่ดิน			ราคาประเมินต่อ ตร.ว.	รวมราคาประเมินที่ดิน (บาท)	ที่	ประเภทของสิ่งปลูกสร้าง	ลักษณะสิ่งปลูกสร้าง	ลักษณะการทำประโยชน์	ขนาดพื้นที่สิ่งปลูกสร้าง (ตร.ม.)	คิดเป็นสัดส่วนตามการใช้ประโยชน์ (ร้อยละ)	ราคาประเมินต่อ ตร.ม. (บาท)	รวมราคาสิ่งปลูกสร้าง (บาท)	ค่าเสื่อม						ราคาประเมินสิ่งปลูกสร้างหลังหักค่าเสื่อม (บาท)		
						ไร่	งาน	ตร.ว.											จำนวนเป็น ตร.ว.	อายุโรงเรือน (ปี)	คิดเป็นค่าเสื่อม (บาท)						
512	76350	7239	383	วัดชลด	3. อื่นๆ	-	-	18.20	18.20	4,000	72,800.00	148			3. อื่นๆ		100%	-	-		-	-	72,800	72,800	-	72,800	0.30
513	76351	7240	384	วัดชลด	3. อื่นๆ	-	-	18.20	18.20	4,000	72,800.00	149			3. อื่นๆ		100%	-	-		-	-	72,800	72,800	-	72,800	0.30
514	76352	7241	385	วัดชลด	3. อื่นๆ	-	-	18.20	18.20	4,000	72,800.00	150			3. อื่นๆ		100%	-	-		-	-	72,800	72,800	-	72,800	0.30
515	76353	7242	386	วัดชลด	3. อื่นๆ	-	-	18.20	18.20	4,000	72,800.00	151			3. อื่นๆ		100%	-	-		-	-	72,800	72,800	-	72,800	0.30
516	76354	7243	387	วัดชลด	3. อื่นๆ	-	-	25.10	25.10	4,000	100,400.00	152			3. อื่นๆ		100%	-	-		-	-	100,400	100,400	-	100,400	0.30
517	76355	7244	388	วัดชลด	3. อื่นๆ	-	-	25.10	25.10	4,000	100,400.00	153			3. อื่นๆ		100%	-	-		-	-	100,400	100,400	-	100,400	0.30
518	76356	7245	389	วัดชลด	3. อื่นๆ	-	-	18.20	18.20	4,000	72,800.00	154			3. อื่นๆ		100%	-	-		-	-	72,800	72,800	-	72,800	0.30
519	76357	7246	390	วัดชลด	3. อื่นๆ	-	-	25.20	25.20	4,000	100,800.00	155			3. อื่นๆ		100%	-	-		-	-	100,800	100,800	-	100,800	0.30
520	76358	7247	391	วัดชลด	3. อื่นๆ	-	-	18.60	18.60	4,000	74,400.00	156			3. อื่นๆ		100%	-	-		-	-	74,400	74,400	-	74,400	0.30
521	76359	7248	392	วัดชลด	3. อื่นๆ	-	-	18.20	18.20	4,000	72,800.00	157			3. อื่นๆ		100%	-	-		-	-	72,800	72,800	-	72,800	0.30
522	76360	7249	393	วัดชลด	3. อื่นๆ	-	-	30.50	30.50	4,000	122,000.00	158			3. อื่นๆ		100%	-	-		-	-	122,000	122,000	-	122,000	0.30
523	76361	7250	394	วัดชลด	3. อื่นๆ	-	-	27.40	27.40	4,000	109,600.00	159			3. อื่นๆ		100%	-	-		-	-	109,600	109,600	-	109,600	0.30
524	76362	7251	395	วัดชลด	3. อื่นๆ	-	-	18.20	18.20	4,000	72,800.00	160			3. อื่นๆ		100%	-	-		-	-	72,800	72,800	-	72,800	0.30
525	76363	7252	396	วัดชลด	3. อื่นๆ	-	-	18.60	18.60	4,000	74,400.00	161			3. อื่นๆ		100%	-	-		-	-	74,400	74,400	-	74,400	0.30
526	76364	7253	397	วัดชลด	3. อื่นๆ	-	-	25.20	25.20	4,000	100,800.00	162			3. อื่นๆ		100%	-	-		-	-	100,800	100,800	-	100,800	0.30
527	76365	7254	398	วัดชลด	3. อื่นๆ	-	-	18.20	18.20	4,000	72,800.00	163			3. อื่นๆ		100%	-	-		-	-	72,800	72,800	-	72,800	0.30
528	76366	7255	399	วัดชลด	3. อื่นๆ	-	-	25.10	25.10	4,000	100,400.00	164			3. อื่นๆ		100%	-	-		-	-	100,400	100,400	-	100,400	0.30
529	76367	7256	400	วัดชลด	3. อื่นๆ	-	-	25.00	25.00	4,000	100,000.00	165			3. อื่นๆ		100%	-	-		-	-	100,000	100,000	-	100,000	0.30
530	76368	7257	401	วัดชลด	3. อื่นๆ	-	-	18.20	18.20	4,000	72,800.00	166			3. อื่นๆ		100%	-	-		-	-	72,800	72,800	-	72,800	0.30
531	76369	7258	402	วัดชลด	3. อื่นๆ	-	-	18.20	18.20	4,000	72,800.00	167			3. อื่นๆ		100%	-	-		-	-	72,800	72,800	-	72,800	0.30
532	76370	7259	403	วัดชลด	3. อื่นๆ	-	-	18.20	18.20	4,000	72,800.00	168			3. อื่นๆ		100%	-	-		-	-	72,800	72,800	-	72,800	0.30
533	76371	7260	404	วัดชลด	3. อื่นๆ	-	-	18.20	18.20	4,000	72,800.00	169			3. อื่นๆ		100%	-	-		-	-	72,800	72,800	-	72,800	0.30
534	76372	7261	405	วัดชลด	3. อื่นๆ	-	-	31.00	31.00	4,000	124,000.00	170			3. อื่นๆ		100%	-	-		-	-	124,000	124,000	-	124,000	0.30
535	76373	7262	406	วัดชลด	3. อื่นๆ	-	-	33.70	33.70	4,000	134,800.00	171			3. อื่นๆ		100%	-	-		-	-	134,800	134,800	-	134,800	0.30
536	76374	7263	407	วัดชลด	3. อื่นๆ	-	-	18.90	18.90	4,000	75,600.00	172			3. อื่นๆ		100%	-	-		-	-	75,600	75,600	-	75,600	0.30
537	76375	7264	408	วัดชลด	3. อื่นๆ	-	-	19.10	19.10	4,000	76,400.00	173			3. อื่นๆ		100%	-	-		-	-	76,400	76,400	-	76,400	0.30
538	76376	7265	409	วัดชลด	3. อื่นๆ	-	-	19.30	19.30	4,000	77,200.00	174			3. อื่นๆ		100%	-	-		-	-	77,200	77,200	-	77,200	0.30
539	76377	7266	410	วัดชลด	3. อื่นๆ	-	-	19.40	19.40	4,000	77,600.00	175			3. อื่นๆ		100%	-	-		-	-	77,600	77,600	-	77,600	0.30
540	76378	7267	411	วัดชลด	3. อื่นๆ	-	-	19.60	19.60	4,000	78,400.00	176			3. อื่นๆ		100%	-	-		-	-	78,400	78,400	-	78,400	0.30
541	76379	7268	412	วัดชลด	3. อื่นๆ	-	-	19.90	19.90	4,000	79,600.00	177			3. อื่นๆ		100%	-	-		-	-	79,600	79,600	-	79,600	0.30
542	76380	7269	413	วัดชลด	3. อื่นๆ	-	-	20.50	20.50	4,000	82,000.00	178			3. อื่นๆ		100%	-	-		-	-	82,000	82,000	-	82,000	0.30
543	76381	7270	414	วัดชลด	3. อื่นๆ	-	-	20.30	20.30	4,000	81,200.00	179			3. อื่นๆ		100%	-	-		-	-	81,200	81,200	-	81,200	0.30
544	76382	7271	415	วัดชลด	3. อื่นๆ	-	-	20.50	20.50	4,000	82,000.00	180			3. อื่นๆ		100%	-	-		-	-	82,000	82,000	-	82,000	0.30
545	76383	7272	416	วัดชลด	3. อื่นๆ	-	-	28.80	28.80	4,000	115,200.00	181			3. อื่นๆ		100%	-	-		-	-	115,200	115,200	-	115,200	0.30
546	76384	7273	417	วัดชลด	3. อื่นๆ	-	-	18.50	18.50	4,000	74,000.00	182			3. อื่นๆ		100%	-	-		-	-	74,000	74,000	-	74,000	0.30
547	76385	7274	418	วัดชลด	3. อื่นๆ	-	-	18.20	18.20	4,000	72,800.00	183			3. อื่นๆ		100%	-	-		-	-	72,800	72,800	-	72,800	0.30
548	76386	7275	419	วัดชลด	3. อื่นๆ	-	-	18.80	18.80	4,000	75,200.00	184			3. อื่นๆ		100%	-	-		-	-	75,200	75,200	-	75,200	0.30
549	76387	7276	420	วัดชลด	3. อื่นๆ	-	-	31.70	31.70	4,000	126,800.00	185			3. อื่นๆ		100%	-	-		-	-	126,800	126,800	-	126,800	0.30
550	76388	7277	421	วัดชลด	3. อื่นๆ	-	-	31.30	31.30	4,000	125,200.00	186			3. อื่นๆ		100%	-	-		-	-	125,200	125,200	-	125,200	0.30
551	76389	7278	422	วัดชลด	3. อื่นๆ	-	-	24.90	24.90	4,000	99,600.00	187			3. อื่นๆ		100%	-	-		-	-	99,600	99,600	-	99,600	0.30
552	76390	7279	423	วัดชลด	3. อื่นๆ	-	-	25.00	25.00	4,000	100,000.00	188			3. อื่นๆ		100%	-	-		-	-	100,000	100,000	-	100,000	0.30
553	76391	7280	424	วัดชลด	3. อื่นๆ	-	-	24.90	24.90	4,000	99,600.00	189			3. อื่นๆ		100%	-	-		-	-	99,600	99,600	-	99,600	0.30

แบบบัญชีราคาประเมินทุนทรัพย์ของที่ดินและสิ่งปลูกสร้าง พ.ศ.2565

เทศบาลเมืองบางกรวย

ราคาประเมินทุนทรัพย์ของที่ดิน										ราคาประเมินทุนทรัพย์ของสิ่งปลูกสร้าง										รวมราคาประเมินของที่ดินและสิ่งปลูกสร้าง (บาท)	ราคาประเมินของสิ่งปลูกสร้างตามสัดส่วนการใช้ประโยชน์ (บาท)	หักมูลค่าฐานภาษีที่ได้รับยกเว้น (ล้านบาท)	คงเหลือราคาประเมินทุนทรัพย์ที่ต้องเสียภาษี (บาท)	อัตราภาษี (%)			
ที่	ประเภทที่ดิน	หน้าสำรวจ	เลขที่	สถานที่ตั้ง	ลักษณะการทำประโยชน์	จำนวนเนื้อที่ดิน			ราคาประเมินต่อ ตร.ว.	รวมราคาประเมินที่ดิน (บาท)	ที่	ประเภทของสิ่งปลูกสร้าง	ลักษณะสิ่งปลูกสร้าง	ลักษณะการทำประโยชน์	ขนาดพื้นที่สิ่งปลูกสร้าง (ตร.ม.)	คิดเป็นสัดส่วนตามการใช้ประโยชน์ (ร้อยละ)	ราคาประเมินต่อ ตร.ม. (บาท)	รวมราคาสิ่งปลูกสร้าง (บาท)	ค่าเสื่อม						ราคาประเมินสิ่งปลูกสร้างหลังหักค่าเสื่อม (บาท)		
						ไร่	งาน	ตร.ว.											อายุโรงเรือน (ปี)							คิดเป็นค่าเสื่อม (บาท)	
					2. อยู่อาศัย						4	504โรงจอดรถ	ตึก	2. อยู่อาศัยอื่นๆ	168.00	100%	2,500	420,000	2	8,400	411,600	411,600	411,600	-	411,600	0.02	
317	51265	7205	852	บางกรวย	2. อยู่อาศัย	-	2.0	75.00	275.00	29,500	1	520/2อาคารอยู่อาศัยรวม คว	ตึก	2. อยู่อาศัยอื่นๆ	484.00	100%	8,350	4,041,400	2	80,828	3,960,572	12,073,072	12,073,072	-	12,073,072	0.02	
					2. อยู่อาศัย							504โรงจอดรถ	ตึก	2. อยู่อาศัยอื่นๆ	168.00	100%	2,500	420,000	2	8,400	411,600	411,600	411,600	-	411,600	0.02	
					2. อยู่อาศัย							504โรงจอดรถ	ตึก	2. อยู่อาศัยอื่นๆ	155.40	100%	2,500	388,500	2	7,770	380,730	380,730	380,730	-	380,730	0.02	
319	2228	3547	117	บางกรวย	3. อื่นๆ	-	-	14.00	14.00	22,000	1	200บ้านแถว (ทาวนเฮาส์)	ตึก	3. อื่นๆ	192.00	100%	6,950	1,334,400	23	480,384	854,016	1,162,016	1,162,016	-	1,162,016	0.30	
320	12203	5256	79	บางกรวย	3. อื่นๆ	-	-	14.00	14.00	22,000	2	200บ้านแถว (ทาวนเฮาส์)	ตึก	3. อื่นๆ	192.00	100%	6,950	1,334,400	23	480,384	854,016	1,162,016	1,162,016	-	1,162,016	0.30	
321	12204	5257	78	บางกรวย	3. อื่นๆ	-	-	14.00	14.00	22,000	3	200บ้านแถว (ทาวนเฮาส์)	ตึก	3. อื่นๆ	192.00	100%	6,950	1,334,400	23	480,384	854,016	1,162,016	1,162,016	-	1,162,016	0.30	
322	71845	2879	77	บางกรวย	3. อื่นๆ	-	-	19.00	19.00	22,000	4	200บ้านแถว (ทาวนเฮาส์)	ตึก	3. อื่นๆ	192.00	100%	6,950	1,334,400	23	480,384	854,016	1,272,016	1,272,016	-	1,272,016	0.30	
323	69673	401	489	บางกรวย	3. อื่นๆ	-	1.0	39.00	139.00	45,000				3. อื่นๆ		100%	-	-			-	6,255,000	6,255,000	-	6,255,000	0.30	
324	69674	402	488	บางกรวย	3. อื่นๆ	-	1.0	42.00	142.00	45,000				3. อื่นๆ		100%	-	-			-	6,390,000	6,390,000	-	6,390,000	0.30	
325	69675	403	487	บางกรวย	3. อื่นๆ	-	1.0	47.00	147.00	45,000				3. อื่นๆ		100%	-	-			-	6,615,000	6,615,000	-	6,615,000	0.30	
326	69676	404	486	บางกรวย	3. อื่นๆ	-	1.0	51.00	151.00	45,000				3. อื่นๆ		100%	-	-			-	6,795,000	6,795,000	-	6,795,000	0.30	
327	69677	405	485	บางกรวย	3. อื่นๆ	-	1.0	50.00	150.00	45,000				3. อื่นๆ		100%	-	-			-	6,750,000	6,750,000	-	6,750,000	0.30	
328	69678	406	198	บางกรวย	3. อื่นๆ	-	2.0	28.00	228.00	45,000				ให้เช่า บมจ. บีทีซี ซูเปอร์เซ็นเตอร์		100%	-	-			-	10,260,000	10,260,000	-	10,260,000	0.30	
328	69678	406	198		3. อื่นๆ						1	511/2อาคารพาณิชย์กรม ป	ตึก	3. อื่นๆ	194.75	100%	7,550	1,470,363	2	29,407	1,440,955	1,440,955	1,440,955	-	1,440,955	0.30	
330	23300	5718	586	บางกรวย	2. อยู่อาศัยอื่นๆ	1.0	-	64.00	464.00	18,000	1			2. อยู่อาศัยอื่นๆ		100%	-	-			-	8,352,000	8,352,000	-	8,352,000	0.02	
332	4716	4477	312	วัดชลอ	3. อื่นๆ	-	-	79.10	79.10	9,000	1	504โรงจอดรถ	ตึก	3. อื่นๆ	875.00	100%	2,500	2,187,500	25	875,000	1,312,500	2,024,400	2,024,400	-	2,024,400	0.30	
333	20247	1426	371	วัดชลอ	3. อื่นๆ	-	-	42.00	42.00	9,000	1	ลานจอดรถ		3. อื่นๆ		100%	-	-			-	378,000	378,000	-	378,000	0.30	
334	21990	1538	382	วัดชลอ	3. อื่นๆ	-	-	40.70	40.70	18,000	1	ลานจอดรถ		3. อื่นๆ		100%	-	-			-	732,600	732,600	-	732,600	0.30	
335	21991	1539	383	วัดชลอ	3. อื่นๆ	-	-	49.00	49.00	18,000	1	ลานจอดรถ		3. อื่นๆ		100%	-	-			-	882,000	882,000	-	882,000	0.30	
336	22505	1578	386	วัดชลอ	3. อื่นๆ	-	-	36.80	36.80	18,000	1	ลานจอดรถ		3. อื่นๆ		100%	-	-			-	662,400	662,400	-	662,400	0.30	
337	22506	1579	387	วัดชลอ	3. อื่นๆ	-	-	41.20	41.20	18,000	1	ลานจอดรถ		3. อื่นๆ		100%	-	-			-	741,600	741,600	-	741,600	0.30	
338	23286	1591	391	วัดชลอ	3. อื่นๆ	-	-	29.30	29.30	18,000	1	ลานจอดรถ		3. อื่นๆ		100%	-	-			-	527,400	527,400	-	527,400	0.30	
339	23287	1592	392	วัดชลอ	3. อื่นๆ	-	-	29.40	29.40	18,000	1	ลานจอดรถ		3. อื่นๆ		100%	-	-			-	529,200	529,200	-	529,200	0.30	
340	23288	1593	393	วัดชลอ	3. อื่นๆ	-	-	29.60	29.60	18,000	1	ลานจอดรถ		3. อื่นๆ		100%	-	-			-	532,800	532,800	-	532,800	0.30	
341	23289	1594	394	วัดชลอ	3. อื่นๆ	-	-	29.80	29.80	18,000	1	ลานจอดรถ		3. อื่นๆ		100%	-	-			-	536,400	536,400	-	536,400	0.30	
342	23290	1595	395	วัดชลอ	3. อื่นๆ	-	-	30.00	30.00	18,000	1	ลานจอดรถ		3. อื่นๆ		100%	-	-			-	540,000	540,000	-	540,000	0.30	
343	24013	1646	398	วัดชลอ	3. อื่นๆ	-	-	26.00	26.00	18,000	1	ลานจอดรถ		3. อื่นๆ		100%	-	-			-	468,000	468,000	-	468,000	0.30	
344	24014	1647	399	วัดชลอ	3. อื่นๆ	-	-	25.70	25.70	18,000	1	ลานจอดรถ		3. อื่นๆ		100%	-	-			-	462,600	462,600	-	462,600	0.30	
345	24015	1648	400	วัดชลอ	3. อื่นๆ	-	-	25.50	25.50	18,000	1	ลานจอดรถ		3. อื่นๆ		100%	-	-			-	459,000	459,000	-	459,000	0.30	
346	24016	1649	401	วัดชลอ	3. อื่นๆ	-	-	25.20	25.20	18,000	1	ลานจอดรถ		3. อื่นๆ		100%	-	-			-	453,600	453,600	-	453,600	0.30	
347	24017	1650	402	วัดชลอ	3. อื่นๆ	-	-	24.90	24.90	18,000	1	ลานจอดรถ		3. อื่นๆ		100%	-	-			-	448,200	448,200	-	448,200	0.30	
348	74534	6793	100	วัดชลอ	3. อื่นๆ	2.0	-	-	800.00	39,000	1	509/1สำนักงาน ไม่เกิน 5 ชั้น	ตึก	3. อื่นๆ	1,879.84	100%	7,150	13,440,856	31	6,989,245	6,451,611	37,651,611	37,651,611	-	37,651,611	0.30	

แบบบัญชีราคาประเมินทุนทรัพย์ของที่ดินและสิ่งปลูกสร้าง พ.ศ.2565

เทศบาลเมืองบางกรวย

ราคาประเมินทุนทรัพย์ของที่ดิน										ราคาประเมินทุนทรัพย์ของสิ่งปลูกสร้าง										รวมราคาประเมินของที่ดินและสิ่งปลูกสร้าง (บาท)	ราคาประเมินของที่ดินและสิ่งปลูกสร้างตามสัดส่วนการใช้ประโยชน์ (บาท)	หักมูลค่าฐานภาษีที่ได้รับยกเว้น (ล้านบาท)	คงเหลือราคาประเมินทุนทรัพย์ที่ต้องเสียภาษี (บาท)	อัตราภาษี (ร้อยละ)			
ที่	ประเภทที่ดิน	หน้าสำรวจ	เลขที่	สถานที่ตั้ง	ลักษณะการทำประโยชน์	จำนวนเนื้อที่ดิน			ราคาประเมินต่อ ตร.ว.	รวมราคาประเมินที่ดิน (บาท)	ที่	ประเภทของสิ่งปลูกสร้าง	ลักษณะสิ่งปลูกสร้าง	ลักษณะการทำประโยชน์	ขนาดพื้นที่สิ่งปลูกสร้าง (ตร.ม.)	คิดเป็นสัดส่วนตามการใช้ประโยชน์ (ร้อยละ)	ราคาประเมินต่อ ตร.ม. (บาท)	รวมราคาสิ่งปลูกสร้าง (บาท)	ค่าเสื่อม						ราคาประเมินสิ่งปลูกสร้างหลังหักค่าเสื่อม (บาท)		
						ไร่	งาน	ตร.ว.											จำนวนเป็น ตร.ว.							อายุโรงเรือน (ปี)	คิดเป็นค่าเสื่อม (บาท)
											2	501สิ่งสินค้า พ.ท.ไม่เกิน 30	ตึก	3. อื่นๆ	10.24	100%	5,400	55,296	31	28,754	26,542	26,542	26,542	-	26,542	0.30	
											3	523ห้องนํารวม	ตึก	3. อื่นๆ	18.00	100%	6,000	108,000	31	56,160	51,840	51,840	51,840	-	51,840	0.30	
											4	100บ้านเดี่ยว	ตึก	3. อื่นๆ	9.20	100%	6,750	62,100	6	3,726	58,374	58,374	58,374	-	58,374	0.30	
											5	100บ้านเดี่ยว	ตึก	3. อื่นๆ	9.20	100%	6,750	62,100	6	3,726	58,374	58,374	58,374	-	58,374	0.30	
											6	504โรงจอดรถ	ตึก	3. อื่นๆ	229.50	100%	2,500	573,750	31	298,350	275,400	275,400	275,400	-	275,400	0.30	
											7	504โรงจอดรถ	ตึก	3. อื่นๆ	163.80	100%	2,500	409,500	31	212,940	196,560	196,560	196,560	-	196,560	0.30	
											8	510ภัตตาคาร, ร้านอาหาร, ภั	ตึก	3. อื่นๆ	96.00	100%	6,500	624,000	31	324,480	299,520	299,520	299,520	-	299,520	0.30	
																100%	-	-	-	-	-	-	-	-	-	-	-
385	26247	1714	92	บางกรวย	1. ประกอบเกษตรกรรม	-	-	97.00	97.00	22,000	1					100%	-	-	-	-	-	2,134,000	2,134,000	-	2,134,000	0.01	
386	5765	2396	1	วัดชอ	1. ประกอบเกษตรกรรม	32.0	3.0	84.60	13,184.60	25,000	1					100%	-	-	-	-	-	329,615,000	329,615,000	-	329,615,000	0.01	
387	35866	2379	54	วัดชอ	1. ประกอบเกษตรกรรม	1.0	-	-	400.00	4,500	1					100%	-	-	-	-	-	1,800,000	1,800,000	-	1,800,000	0.01	
388	35876	6171	116	บางกรวย	1. ประกอบเกษตรกรรม	-	-	80.00	80.00	22,000	1					100%	-	-	-	-	-	1,760,000	1,760,000	-	1,760,000	0.01	
389	62121	5816	493	วัดชอ	1. ประกอบเกษตรกรรม	-	-	28.00	28.00	4,500	1					100%	-	-	-	-	-	126,000	126,000	-	126,000	0.01	
390	62122	5817	486	วัดชอ	1. ประกอบเกษตรกรรม	-	3.0	16.00	316.00	45,000	1					100%	-	-	-	-	-	14,220,000	14,220,000	-	14,220,000	0.01	
391	62526	121	84	บางกรวย	1. ประกอบเกษตรกรรม	-	-	39.50	39.50	12,500	1					100%	-	-	-	-	-	493,750	493,750	-	493,750	0.01	
392	62529	1033	86	บางกรวย	1. ประกอบเกษตรกรรม	-	-	35.40	35.40	22,000	1					100%	-	-	-	-	-	778,800	778,800	-	778,800	0.01	
393	68881	5892	21	วัดชอ	1. ประกอบเกษตรกรรม	-	2.0	10.00	210.00	6,000	1					100%	-	-	-	-	-	1,260,000	1,260,000	-	1,260,000	0.01	
394	68883	5894	45	วัดชอ	1. ประกอบเกษตรกรรม	1.0	2.0	80.00	680.00	4,500	1					100%	-	-	-	-	-	3,060,000	3,060,000	-	3,060,000	0.01	
395	68897	5908	13	วัดชอ	1. ประกอบเกษตรกรรม	-	-	78.00	78.00	22,000	1					100%	-	-	-	-	-	1,716,000	1,716,000	-	1,716,000	0.01	
396	69040	6051	414	วัดชอ	1. ประกอบเกษตรกรรม	-	-	68.00	68.00	22,000	1					100%	-	-	-	-	-	1,496,000	1,496,000	-	1,496,000	0.01	
397	69053	6064	427	วัดชอ	1. ประกอบเกษตรกรรม	-	-	40.00	40.00	22,000	1					100%	-	-	-	-	-	880,000	880,000	-	880,000	0.01	
398	69108	6119	480	วัดชอ	1. ประกอบเกษตรกรรม	-	-	55.00	55.00	22,000	1					100%	-	-	-	-	-	1,210,000	1,210,000	-	1,210,000	0.01	
399	69109	6120	481	วัดชอ	1. ประกอบเกษตรกรรม	-	-	53.00	53.00	22,000	1					100%	-	-	-	-	-	1,166,000	1,166,000	-	1,166,000	0.01	
400	69110	6121	482	วัดชอ	1. ประกอบเกษตรกรรม	-	-	53.00	53.00	22,000	1					100%	-	-	-	-	-	1,166,000	1,166,000	-	1,166,000	0.01	
401	69208	6219	294	วัดชอ	1. ประกอบเกษตรกรรม	-	-	10.00	10.00	11,000	1					100%	-	-	-	-	-	110,000	110,000	-	110,000	0.01	
402	69249	6260	80	วัดชอ	1. ประกอบเกษตรกรรม	-	2.0	9.30	209.30	25,000	1					100%	-	-	-	-	-	5,232,500	5,232,500	-	5,232,500	0.01	
403	69277	6288	19	วัดชอ	1. ประกอบเกษตรกรรม	-	-	80.00	80.00	22,000	1					100%	-	-	-	-	-	1,760,000	1,760,000	-	1,760,000	0.01	
404	69278	6289	18	วัดชอ	1. ประกอบเกษตรกรรม	-	-	80.00	80.00	22,000	1					100%	-	-	-	-	-	1,760,000	1,760,000	-	1,760,000	0.01	
405	69314	6325	14	วัดชอ	1. ประกอบเกษตรกรรม	-	-	78.00	78.00	22,000	1					100%	-	-	-	-	-	1,716,000	1,716,000	-	1,716,000	0.01	
406	69386	6397	29	วัดชอ	1. ประกอบเกษตรกรรม	-	-	84.00	84.00	12,000	1					100%	-	-	-	-	-	1,008,000	1,008,000	-	1,008,000	0.01	
407	69387	6398	25	วัดชอ	1. ประกอบเกษตรกรรม	-	1.0	24.00	124.00	12,000	1					100%	-	-	-	-	-	1,488,000	1,488,000	-	1,488,000	0.01	
408	69388	6399	26	วัดชอ	1. ประกอบเกษตรกรรม	-	1.0	20.00	120.00	12,000	1					100%	-	-	-	-	-	1,440,000	1,440,000	-	1,440,000	0.01	
409	69389	6400	28	วัดชอ	1. ประกอบเกษตรกรรม	-	1.0	20.00	120.00	12,000	1					100%	-	-	-	-	-	1,440,000	1,440,000	-	1,440,000	0.01	
410	69393	6404	140	วัดชอ	1. ประกอบเกษตรกรรม	-	1.0	62.00	162.00	22,000	1					100%	-	-	-	-	-	3,564,000	3,564,000	-	3,564,000	0.01	
411	69394	6405	141	วัดชอ	1. ประกอบเกษตรกรรม	-	1.0	72.00	172.00	22,000	1					100%	-	-	-	-	-	3,784,000	3,784,000	-	3,784,000	0.01	
412	69395	6406	43	วัดชอ	1. ประกอบเกษตรกรรม	-	1.0	72.00	172.00	22,000	1					100%	-	-	-	-	-	3,784,000	3,784,000	-	3,784,000	0.01	
413	69404	6415	32	วัดชอ	1. ประกอบเกษตรกรรม	-	1.0	70.00	170.00	22,000	1					100%	-	-	-	-	-	3,740,000	3,740,000	-	3,740,000	0.01	
414	69427	60	334	บางกรวย	1. ประกอบเกษตรกรรม	4.0	3.0	68.00	1,968.00	4,500	1					100%	-	-	-	-	-	8,856,000	8,856,000	-	8,856,000	0.01	
415	1112	127	2	บางกรวย	1. ประกอบเกษตรกรรม	2.0	2.0	30.00	1,030.00	4,500	1					100%	-	-	-	-	-	4,635,000	4,635,000	-	4,635,000	0.01	
416	1113	128	9	บางกรวย	1. ประกอบเกษตรกรรม	4.0	1.0	27.00	1,727.00	5,800	1					100%	-	-	-	-	-	10,016,600	10,016,600	-	10,016,600	0.01	
417	1132	147	48	บางกรวย	1. ประกอบเกษตรกรรม	2.0	2.0	80.00	1,080.00	4,500	1					100%	-	-	-	-	-	4,860,000	4,860,000	-	4,860,000	0.01	
418	1135	150	47	บางกรวย	1. ประกอบเกษตรกรรม	4.0	2.0	95.00	1,895.00	4,500	1					100%	-	-	-	-	-	8,527,500	8,527,500	-	8,527,500	0.01	

แบบบัญชีราคาประเมินทุนทรัพย์ของที่ดินและสิ่งปลูกสร้าง พ.ศ.2565

เทศบาลเมืองบางกรวย

ราคาประเมินทุนทรัพย์ของที่ดิน										ราคาประเมินทุนทรัพย์ของสิ่งปลูกสร้าง										รวมราคาประเมินที่ดินและสิ่งปลูกสร้าง (บาท)	ราคาประเมินของสิ่งปลูกสร้างตามสัดส่วนการใช้ประโยชน์ (บาท)	หักมูลค่าฐานภาษีที่ได้รับยกเว้น (ล้านบาท)	คงเหลือราคาประเมินทุนทรัพย์ที่ต้องเสียภาษี (บาท)	อัตราภาษี (ร้อยละ)			
ที่	ประเภทที่ดิน	หน้าสำรวจ	เลขที่	สถานที่ตั้ง	ลักษณะการทำประโยชน์	จำนวนเนื้อที่ดิน			ราคาประเมินต่อ ตร.ว. (บาท)	รวมราคาประเมินที่ดิน (บาท)	ที่	ประเภทของสิ่งปลูกสร้าง	ลักษณะสิ่งปลูกสร้าง	ลักษณะการทำประโยชน์	ขนาดพื้นที่สิ่งปลูกสร้าง (ตร.ม.)	คิดเป็นสัดส่วนตามการใช้ประโยชน์ (ร้อยละ)	ราคาประเมินต่อ ตร.ม. (บาท)	รวมราคาสิ่งปลูกสร้าง (บาท)	ค่าเสื่อม						ราคาประเมินสิ่งปลูกสร้างหลังหักค่าเสื่อม (บาท)		
						ไร่	งาน	ตร.ว.											จำนวนเป็น ตร.ว.							อายุ (ปี)	คิดเป็นค่าเสื่อม (บาท)
419	1190	205	97	บางกรวย	1. ประกอบเกษตรกรรม	-	-	33.00	33.00	22,000	726,000.00	1					100%	-	-	-	-	726,000	726,000	-	726,000	0.01	
420	1258	273	491	บางกรวย	1. ประกอบเกษตรกรรม	1.0	-	43.00	443.00	39,000	17,277,000.00	1					100%	-	-	-	-	17,277,000	17,277,000	-	17,277,000	0.01	
421	7417	450	37	บางกรวย	1. ประกอบเกษตรกรรม	1.0	-	90.00	490.00	4,500	2,205,000.00	1					100%	-	-	-	-	2,205,000	2,205,000	-	2,205,000	0.01	
422	8035	482	165	บางกรวย	1. ประกอบเกษตรกรรม	2.0	-	18.00	818.00	10,000	8,180,000.00	1					100%	-	-	-	-	8,180,000	8,180,000	-	8,180,000	0.01	
423	8327	750	99	บางกรวย	1. ประกอบเกษตรกรรม	-	-	28.00	28.00	22,000	616,000.00	1					100%	-	-	-	-	616,000	616,000	-	616,000	0.01	
424	14338	720	114	บางกรวย	1. ประกอบเกษตรกรรม	2.0	3.0	68.00	1,168.00	4,500	5,256,000.00	1					100%	-	-	-	-	5,256,000	5,256,000	-	5,256,000	0.01	
425	16551	1094	449	บางกรวย	1. ประกอบเกษตรกรรม	1.0	2.0	80.00	680.00	6,500	4,420,000.00	1					100%	-	-	-	-	4,420,000	4,420,000	-	4,420,000	0.01	
426	20319	1352	55	บางกรวย	1. ประกอบเกษตรกรรม	1.0	-	17.00	417.00	6,500	2,710,500.00	1					100%	-	-	-	-	2,710,500	2,710,500	-	2,710,500	0.01	
427	20320	1353	54	บางกรวย	1. ประกอบเกษตรกรรม	1.0	-	17.00	417.00	6,500	2,710,500.00	1					100%	-	-	-	-	2,710,500	2,710,500	-	2,710,500	0.01	
428	20321	1354	21	บางกรวย	1. ประกอบเกษตรกรรม	1.0	-	17.00	417.00	6,500	2,710,500.00	1					100%	-	-	-	-	2,710,500	2,710,500	-	2,710,500	0.01	
429	20322	1355	20	บางกรวย	1. ประกอบเกษตรกรรม	1.0	-	15.00	415.00	6,500	2,697,500.00	1					100%	-	-	-	-	2,697,500	2,697,500	-	2,697,500	0.01	
430	20742	1403	16	บางกรวย	1. ประกอบเกษตรกรรม	-	-	39.00	39.00	22,000	858,000.00	1					100%	-	-	-	-	858,000	858,000	-	858,000	0.01	
431	20743	1404	17	บางกรวย	1. ประกอบเกษตรกรรม	-	-	56.00	56.00	22,000	1,232,000.00	1					100%	-	-	-	-	1,232,000	1,232,000	-	1,232,000	0.01	
432	20748	1409	5	บางกรวย	1. ประกอบเกษตรกรรม	-	1.0	12.00	112.00	22,000	2,464,000.00	1					100%	-	-	-	-	2,464,000	2,464,000	-	2,464,000	0.01	
433	23814	1589	115	บางกรวย	1. ประกอบเกษตรกรรม	-	1.0	-	100.00	4,500	450,000.00	1					100%	-	-	-	-	450,000	450,000	-	450,000	0.01	
434	27177	1749	72	บางกรวย	1. ประกอบเกษตรกรรม	2.0	-	-	800.00	8,750	7,000,000.00	1					100%	-	-	-	-	7,000,000	7,000,000	-	7,000,000	0.01	
441	66173	10384	260	บางกรวย	3. อื่นๆ	-	-	13.00	13.00	50,000	650,000.00	1	513โรงงาน	ตึก	3. อื่นๆ	1,305.00	100%	5,850	7,634,250	48	5,802,030	1,832,220	2,482,220	2,482,220	-	2,482,220	0.30
442	65218	9429	188	บางกรวย	3. อื่นๆ	-	3.0	61.00	361.00	28,000	10,108,000.00	2	513โรงงาน	ตึก	3. อื่นๆ	3,960.00	100%	5,850	23,166,000	48	17,606,160	5,559,840	15,667,840	15,667,840	-	15,667,840	0.30
443	65484	9695	263	บางกรวย	3. อื่นๆ	-	1.0	54.00	154.00	50,000	7,700,000.00	3	502คลังสินค้า พ.ท.เกินกว่า 3	ตึก	3. อื่นๆ	1,368.00	100%	3,300	4,514,400	48	3,430,944	1,083,456	8,783,456	8,783,456	-	8,783,456	0.30
444	65485	9696	264	บางกรวย	3. อื่นๆ	-	3.0	9.00	309.00	50,000	15,450,000.00	4	513โรงงาน	ตึก	3. อื่นๆ	948.00	100%	5,850	5,545,800	48	4,214,808	1,330,992	16,780,992	16,780,992	-	16,780,992	0.30
445	65753	9964	254	บางกรวย	3. อื่นๆ	-	3.0	27.00	327.00	50,000	16,350,000.00	5	501คลังสินค้า พ.ท.ไม่เกิน 30	ตึก	3. อื่นๆ	300.00	100%	5,400	1,620,000	48	1,231,200	388,800	16,738,800	16,738,800	-	16,738,800	0.30
446	65829	10040	190	บางกรวย	3. อื่นๆ	1.0	3.0	63.00	763.00	28,000	21,364,000.00	6	513โรงงาน	ตึก	3. อื่นๆ	900.00	100%	5,850	5,265,000	48	4,001,400	1,263,600	22,627,600	22,627,600	-	22,627,600	0.30
												7	501คลังสินค้า พ.ท.ไม่เกิน 30	ตึก	3. อื่นๆ	240.00	100%	5,400	1,296,000	48	984,960	311,040	311,040	311,040	-	311,040	0.30
												8	502คลังสินค้า พ.ท.เกินกว่า 3	ตึก	3. อื่นๆ	416.00	100%	3,300	1,372,800	48	1,043,328	329,472	329,472	329,472	-	329,472	0.30
												9	523ห้องนิรรม	ตึก	3. อื่นๆ	43.20	100%	6,000	259,200	48	196,992	62,208	62,208	62,208	-	62,208	0.30
												10	513โรงงาน	ตึก	3. อื่นๆ	697.40	100%	5,850	4,079,790	48	3,100,640	979,150	979,150	979,150	-	979,150	0.30
												11	501คลังสินค้า พ.ท.ไม่เกิน 30	ตึก	3. อื่นๆ	228.00	100%	5,400	1,231,200	48	935,712	295,488	295,488	295,488	-	295,488	0.30
												12	504โรงจอดรถ	ตึก	3. อื่นๆ	176.00	100%	2,500	440,000	48	334,400	105,600	105,600	105,600	-	105,600	0.30
												13	501คลังสินค้า พ.ท.ไม่เกิน 30	ตึก	3. อื่นๆ	135.00	100%	5,400	729,000	48	554,040	174,960	174,960	174,960	-	174,960	0.30
												14	504โรงจอดรถ	ตึก	3. อื่นๆ	49.00	100%	2,500	122,500	48	93,100	29,400	29,400	29,400	-	29,400	0.30
447	67096	11307	672	บางกรวย	2. อยู่อาศัย	1.0	-	86.00	486.00	4,500	2,187,000.00		อยู่ระหว่างก่อสร้างพาณิชย์		2. อยู่อาศัยอื่นๆ		100%	-	-	-	-	2,187,000	2,187,000	-	2,187,000	0.02	
448	68829	5840	48	วัดชอ	1. ประกอบเกษตรกรรม	3.0	1.0	96.00	1,396.00	4,500	6,282,000.00						100%	-	-	-	-	6,282,000	6,282,000	-	6,282,000	0.01	
460	8670	639	212	วัดชอ	3. อื่นๆ	-	2.0	35.00	235.00	20,000	4,700,000.00	1	508สถานพยาบาล	ตึก	3. อื่นๆ	4,914.00	100%	8,800	43,243,200	25	17,297,280	25,945,920	30,645,920	30,645,920	-	30,645,920	0.30
461	1159	174	344	บางกรวย	3. อื่นๆ	-	-	49.00	49.00	10,000	490,000.00	2	508สถานพยาบาล	ตึก	3. อื่นๆ	208.00	100%	8,800	1,830,400	25	732,160	1,098,240	1,588,240	1,588,240	-	1,588,240	0.30
462	31957	2311	209	บางกรวย	3. อื่นๆ	1.0	3.0	15.00	715.00	11,000	7,865,000.00	3	508สถานพยาบาล	ตึก	3. อื่นๆ	24.00	100%	8,800	211,200	25	84,480	126,720	7,991,720	7,991,720	-	7,991,720	0.30
463	31959	2313	359	บางกรวย	3. อื่นๆ	1.0	2.0	41.60	641.60	17,500	11,228,000.00	4	504โรงจอดรถ	ตึก	3. อื่นๆ	52.50	100%	2,500	131,250	25	52,500	78,750	11,306,750	11,306,750	-	11,306,750	0.30

แบบบัญชีราคาประเมินทุนทรัพย์ของที่ดินและสิ่งปลูกสร้าง พ.ศ.2565

เทศบาลเมืองบางกรวย

ราคาประเมินทุนทรัพย์ของที่ดิน										ราคาประเมินทุนทรัพย์ของสิ่งปลูกสร้าง										รวมราคาประเมินของที่ดินและสิ่งปลูกสร้าง (บาท)	ราคาประเมินของที่ดินและสิ่งปลูกสร้างตามสัดส่วนการใช้ประโยชน์ (บาท)	หักมูลค่าฐานภาษีที่ได้รับยกเว้น (ล้านบาท)	คงเหลือราคาประเมินทุนทรัพย์ที่ต้องเสียภาษี (บาท)	อัตราภาษี (ร้อยละ)							
ที่	ประเภทที่ดิน	หน้าสำรวจ	เลขที่	สถานที่ตั้ง	ลักษณะการทำประโยชน์	จำนวนเนื้อที่ดิน			ราคาประเมินเป็น ตร.ว.	ราคาประเมินต่อ ตร.ว. (บาท)	รวมราคาประเมินที่ดิน (บาท)	ที่	ประเภทของสิ่งปลูกสร้าง	ลักษณะสิ่งปลูกสร้าง	ลักษณะการทำประโยชน์	ขนาดพื้นที่สิ่งปลูกสร้าง (ตร.ม.)	คิดเป็นสัดส่วนตามการใช้ประโยชน์ (ร้อยละ)	ราคาประเมินต่อ ตร.ม. (บาท)	รวมราคาสิ่งปลูกสร้าง (บาท)						ค่าเสื่อม		ราคาประเมินสิ่งปลูกสร้างหลังหักค่าเสื่อม (บาท)				
						ไร่	งาน	ตร.ว.																	อายุโรงเรือน (ปี)	คิดเป็นค่าเสื่อม (บาท)					
												5	504โรงจอดรถ	ตึก	3. อื่นๆ		544.50	100%	2,500	1,361,250	25	544,500	816,750	816,750	816,750	-	816,750	0.30			
464	65165	9376	138	บางกรวย	3. อื่นๆ	-	-	78.00	78.00	18,000	1,404,000.00	1	509/1สำนักงาน ไม่เกิน 5 ชั้น	ตึก	3. อื่นๆ		60.00	100%	7,150	429,000	16	94,380	334,620	1,738,620	1,738,620	-	1,738,620	0.30			
465	66583	10794	139	บางกรวย	3. อื่นๆ	-	-	85.00	85.00	6,500	552,500.00	2	501คลังสินค้า พ.ท.ไม่เกิน 30	ตึก	3. อื่นๆ		300.00	100%	5,400	1,620,000	16	356,400	1,263,600	1,816,100	1,816,100	-	1,816,100	0.30			
466	41023	3683	476	วัดชอ	1. ประกอบเกษตรกรรม	-	2.0	64.30	264.30	16,500	4,360,950.00																				
467	41024	3684	23	วัดชอ	1. ประกอบเกษตรกรรม	2.0	3.0	8.40	1,108.40	5,800	6,428,720.00																				
468	44927	3751	472	วัดชอ	1. ประกอบเกษตรกรรม	-	-	65.50	65.50	26,500	1,735,750.00																				
477	73835	6532	166	วัดชอ	2.อยู่อาศัย	2.0	3.0	75.00	1,175.00	5,800	6,815,000.00	1	520/1อาคารอยู่อาศัยรวม คว	ไม้	2. อยู่อาศัยอื่นๆ		64.00	100%	7,450	476,800	21	443,424	33,376	6,848,376	6,848,376	-	6,848,376	0.02			
478	73837	6534	175	วัดชอ	3. อื่นๆ	1.0	3.0	77.00	777.00	30,000	23,310,000.00	5	510ภัตตาคาร, ร้านอาหาร, ร	ตึก	3. อื่นๆ		1,587.00	100%	6,500	10,315,500	21	3,300,960	7,014,540	30,324,540	30,324,540	-	30,324,540	0.30			
530	45253	6669	634	บางกรวย	3. อื่นๆ	-	-	35.80	35.80	30,000	1,074,000.00	1	200บ้านแถว (ทาวน์เฮาส์)	ตึก	3. อื่นๆ		180.00	100%	6,950	1,251,000	8	100,080	1,150,920	2,224,920	2,224,920	-	2,224,920	0.30			
531	70004	861	387	บางกรวย	3. อื่นๆ	-	-	73.00	73.00	11,000	803,000.00	1	ถนนส่วนกลาง		3. อื่นๆ		0%	-	-	-	-	-	-	-	803,000	-	-	-	0.30		
532	69806	627	92	บางกรวย	3. อื่นๆ	-	-	8.00	8.00	22,000	176,000.00	2	ถนนส่วนกลาง		3. อื่นๆ		0%	-	-	-	-	-	-	-	176,000	-	-	-	0.30		
533	68824	5835	123	วัดชอ	3. อื่นๆ	-	-	98.00	98.00	11,000	1,078,000.00	3	ถนนส่วนกลาง		3. อื่นๆ		0%	-	-	-	-	-	-	-	1,078,000	-	-	-	0.30		
534	68825	5836	35	วัดชอ	3. อื่นๆ	-	1.0	43.00	143.00	11,000	1,573,000.00	4	ถนนส่วนกลาง		3. อื่นๆ		0%	-	-	-	-	-	-	-	1,573,000	-	-	-	0.30		
535	68827	5838	51	วัดชอ	3. อื่นๆ	-	3.0	37.00	337.00	11,000	3,707,000.00	5	ถนนส่วนกลาง		3. อื่นๆ		0%	-	-	-	-	-	-	-	3,707,000	-	-	-	0.30		
536	68831	5842	128	วัดชอ	3. อื่นๆ	-	2.0	91.00	291.00	11,000	3,201,000.00	6	ถนนส่วนกลาง		3. อื่นๆ		0%	-	-	-	-	-	-	-	3,201,000	-	-	-	0.30		
537	68832	5843	138	วัดชอ	3. อื่นๆ	-	2.0	63.00	263.00	11,000	2,893,000.00	7	ถนนส่วนกลาง		3. อื่นๆ		0%	-	-	-	-	-	-	-	2,893,000	-	-	-	0.30		
538	68835	5846	153	วัดชอ	3. อื่นๆ	-	3.0	90.00	390.00	11,000	4,290,000.00	8	ถนนส่วนกลาง		3. อื่นๆ		0%	-	-	-	-	-	-	-	4,290,000	-	-	-	0.30		
539	68836	5847	41	วัดชอ	3. อื่นๆ	-	1.0	85.00	185.00	11,000	2,035,000.00	9	ถนนส่วนกลาง		3. อื่นๆ		0%	-	-	-	-	-	-	-	2,035,000	-	-	-	0.30		
540	68837	5848	173	วัดชอ	3. อื่นๆ	-	3.0	38.00	338.00	11,000	3,718,000.00	10	ถนนส่วนกลาง		3. อื่นๆ		0%	-	-	-	-	-	-	-	3,718,000	-	-	-	0.30		
541	68838	5849	168	วัดชอ	3. อื่นๆ	-	1.0	89.00	189.00	11,000	2,079,000.00	11	ถนนส่วนกลาง		3. อื่นๆ		0%	-	-	-	-	-	-	-	2,079,000	-	-	-	0.30		
542	68840	5851	192	วัดชอ	3. อื่นๆ	-	2.0	21.00	221.00	11,000	2,431,000.00	12	ถนนส่วนกลาง		3. อื่นๆ		0%	-	-	-	-	-	-	-	2,431,000	-	-	-	0.30		
543	68842	5853	467	วัดชอ	3. อื่นๆ	-	2.0	1.00	201.00	11,000	2,211,000.00	13	ถนนส่วนกลาง		3. อื่นๆ		0%	-	-	-	-	-	-	-	2,211,000	-	-	-	0.30		
544	68847	5858	485	วัดชอ	3. อื่นๆ	-	1.0	94.00	194.00	11,000	2,134,000.00	14	ถนนส่วนกลาง		3. อื่นๆ		0%	-	-	-	-	-	-	-	2,134,000	-	-	-	0.30		
545	68850	5861	15	วัดชอ	3. อื่นๆ	-	-	76.00	76.00	11,000	836,000.00	15	ถนนส่วนกลาง		3. อื่นๆ		0%	-	-	-	-	-	-	-	836,000	-	-	-	0.30		
546	68851	5862	264	วัดชอ	3. อื่นๆ	6.0	3.0	58.00	2,758.00	25,000	68,950,000.00	16	ถนนส่วนกลาง		3. อื่นๆ		0%	-	-	-	-	-	-	-	68,950,000	-	-	-	0.30		
547	68853	5864	323	วัดชอ	3. อื่นๆ	-	-	53.00	53.00	11,000	583,000.00	17	ถนนส่วนกลาง		3. อื่นๆ		0%	-	-	-	-	-	-	-	583,000	-	-	-	0.30		
548	68854	5865	166	วัดชอ	3. อื่นๆ	-	-	55.00	55.00	11,000	605,000.00	18	ถนนส่วนกลาง		3. อื่นๆ		0%	-	-	-	-	-	-	-	605,000	-	-	-	0.30		
549	68855	5866	7	วัดชอ	3. อื่นๆ	-	1.0	31.00	131.00	11,000	1,441,000.00	19	ถนนส่วนกลาง		3. อื่นๆ		0%	-	-	-	-	-	-	-	1,441,000	-	-	-	0.30		

แบบบัญชีราคาประเมินทุนทรัพย์ของที่ดินและสิ่งปลูกสร้าง พ.ศ.2565

เทศบาลเมืองบางกรวย

ราคาประเมินทุนทรัพย์ของที่ดิน											ราคาประเมินทุนทรัพย์ของสิ่งปลูกสร้าง											รวมราคาประเมินของสิ่งปลูกสร้าง (บาท)	ราคาประเมินของสิ่งปลูกสร้างตามสัดส่วนการใช้ประโยชน์ (บาท)	หักมูลค่าฐานภาษีที่ได้รับยกเว้น (ล้านบาท)	คงเหลือราคาประเมินทุนทรัพย์ที่ต้องเสียภาษี (บาท)	อัตราภาษี (ร้อยละ)		
ที่	ประเภทที่ดิน	หน้าสำรวจ	เลขที่	สถานที่ตั้ง	ลักษณะการทำประโยชน์	จำนวนเนื้อที่ดิน			ราคาประเมินต่อ ตร.ว.	รวมราคาประเมินที่ดิน (บาท)	ที่	ประเภทของสิ่งปลูกสร้าง	ลักษณะสิ่งปลูกสร้าง	ลักษณะการทำประโยชน์	ขนาดพื้นที่สิ่งปลูกสร้าง (ตร.ม.)	คิดเป็นสัดส่วนตามการใช้ประโยชน์ (ร้อยละ)	ราคาประเมินต่อ ตร.ม. (บาท)	รวมราคาสิ่งปลูกสร้าง (บาท)	ค่าเสื่อม		ราคาประเมินของสิ่งปลูกสร้างหลังหักค่าเสื่อม (บาท)							
						ไร่	งาน	ตร.ว.											จำนวนเป็น ตร.ว.	อายุโรงเรือน (ปี)							คิดเป็นค่าเสื่อม (บาท)	
550	68859	5870	29	วัดชอ	3. อื่นๆ	-	-	31.00	31.00	25,000	775,000.00	20	ถนนส่วนกลาง		3. อื่นๆ		0%	-	-		-	775,000	-	-	-	0.30		
551	68864	5875	34	วัดชอ	3. อื่นๆ	-	-	34.00	34.00	11,000	374,000.00	21	ถนนส่วนกลาง		3. อื่นๆ		0%	-	-		-	374,000	-	-	-	0.30		
552	68867	5878	111	วัดชอ	3. อื่นๆ	-	-	3.00	3.00	11,000	33,000.00	22	ถนนส่วนกลาง		3. อื่นๆ		0%	-	-		-	33,000	-	-	-	0.30		
553	68869	5880	116	วัดชอ	3. อื่นๆ	-	-	90.00	90.00	11,000	990,000.00	23	ถนนส่วนกลาง		3. อื่นๆ		0%	-	-		-	990,000	-	-	-	0.30		
554	68882	5893	57	วัดชอ	3. อื่นๆ	-	-	54.00	54.00	11,000	594,000.00	24	ถนนส่วนกลาง		3. อื่นๆ		0%	-	-		-	594,000	-	-	-	0.30		
555	68885	5896	125	วัดชอ	3. อื่นๆ	-	-	93.00	93.00	11,000	1,023,000.00	25	ถนนส่วนกลาง		3. อื่นๆ		0%	-	-		-	1,023,000	-	-	-	0.30		
556	68887	5898	56	วัดชอ	3. อื่นๆ	-	-	10.00	10.00	11,000	110,000.00	26	ถนนส่วนกลาง		3. อื่นๆ		0%	-	-		-	110,000	-	-	-	0.30		
557	68896	5907	16	วัดชอ	3. อื่นๆ	-	-	15.00	15.00	11,000	165,000.00	27	ถนนส่วนกลาง		3. อื่นๆ		0%	-	-		-	165,000	-	-	-	0.30		
558	68909	5920	200	วัดชอ	3. อื่นๆ	-	-	69.00	69.00	11,000	759,000.00	28	ถนนส่วนกลาง		3. อื่นๆ		0%	-	-		-	759,000	-	-	-	0.30		
559	68911	5922	322	วัดชอ	3. อื่นๆ	-	1.0	12.00	112.00	11,000	1,232,000.00	29	ถนนส่วนกลาง		3. อื่นๆ		0%	-	-		-	1,232,000	-	-	-	0.30		
560	68928	5939	189	วัดชอ	3. อื่นๆ	-	-	96.00	96.00	11,000	1,056,000.00	30	ถนนส่วนกลาง		3. อื่นๆ		0%	-	-		-	1,056,000	-	-	-	0.30		
561	68937	5948	263	วัดชอ	3. อื่นๆ	-	-	97.00	97.00	11,000	1,067,000.00	31	ถนนส่วนกลาง		3. อื่นๆ		0%	-	-		-	1,067,000	-	-	-	0.30		
562	68946	5957	351	วัดชอ	3. อื่นๆ	-	-	98.00	98.00	11,000	1,078,000.00	32	ถนนส่วนกลาง		3. อื่นๆ		0%	-	-		-	1,078,000	-	-	-	0.30		
563	68955	5966	390	วัดชอ	3. อื่นๆ	-	1.0	19.00	119.00	11,000	1,309,000.00	33	ถนนส่วนกลาง		3. อื่นๆ		0%	-	-		-	1,309,000	-	-	-	0.30		
564	68964	5975	544	วัดชอ	3. อื่นๆ	-	1.0	31.00	131.00	11,000	1,441,000.00	34	ถนนส่วนกลาง		3. อื่นๆ		0%	-	-		-	1,441,000	-	-	-	0.30		
565	68969	5980	558	วัดชอ	1. เกษตรกรรม	-	-	80.00	80.00	22,000	1,760,000.00	35			1. เกษตรกรรม (พาณิชย์)		100%	-	-		-	1,760,000	1,760,000	-	1,760,000	0.01		
566	68970	5981	559	วัดชอ	1. เกษตรกรรม	-	-	80.00	80.00	22,000	1,760,000.00	36			1. เกษตรกรรม (พาณิชย์)		100%	-	-		-	1,760,000	1,760,000	-	1,760,000	0.01		
567	68971	5982	560	วัดชอ	1. เกษตรกรรม	-	-	73.00	73.00	22,000	1,606,000.00	37			1. เกษตรกรรม (พาณิชย์)		100%	-	-		-	1,606,000	1,606,000	-	1,606,000	0.01		
568	68972	5983	561	วัดชอ	3. อื่นๆ	-	-	66.00	66.00	22,000	1,452,000.00	38	523ห้องน้ำรวม	ตึก	3. อื่นๆ		100.00	100%	6,000	600,000	25	240,000	360,000	1,812,000	1,812,000	-	1,812,000	0.30
569	68973	5984	562	วัดชอ	3. อื่นๆ	-	-	67.00	67.00	22,000	1,474,000.00	39	สวนเทนนิส		3. อื่นๆ		100%	-	-		-	1,474,000	1,474,000	-	1,474,000	0.30		
570	68974	5985	563	วัดชอ	3. อื่นๆ	-	-	21.00	21.00	22,000	462,000.00	40	สวนเทนนิส		3. อื่นๆ		100%	-	-		-	462,000	462,000	-	462,000	0.30		
571	68975	5986	567	วัดชอ	3. อื่นๆ	-	1.0	10.00	110.00	11,000	1,210,000.00	41	ถนนส่วนกลาง		3. อื่นๆ		100%	-	-		-	1,210,000	1,210,000	-	1,210,000	0.30		
572	68976	5987	91	วัดชอ	5. ใช้ประโยชน์หลาย	8.0	1.0	5.00	3,305.00	12,500	41,312,500.00	42					0%	-	-		-	41,312,500	-	-	-	-		
					1. เกษตรกรรม	5.0	1.0	5.00	2,105.00	12,500	26,312,500.00				1. เกษตรกรรม (พาณิชย์)		100%	-	-		-	26,312,500	26,312,500	-	26,312,500	0.01		
					3. อื่นๆ	3.0	-	-	1,200.00	12,500	15,000,000.00		ลานศาลาชนิด		3. อื่นๆ		100%	-	-		-	15,000,000	15,000,000	-	15,000,000	0.30		
573	68980	5991	19	วัดชอ	3. อื่นๆ	-	-	54.00	54.00	11,000	594,000.00	43	ถนนส่วนกลาง		3. อื่นๆ		0%	-	-		-	594,000	-	-	-	0.30		
574	68985	5996	143	วัดชอ	3. อื่นๆ	-	-	53.00	53.00	11,000	583,000.00	44	ถนนส่วนกลาง		3. อื่นๆ		0%	-	-		-	583,000	-	-	-	0.30		
575	68990	6001	156	วัดชอ	3. อื่นๆ	-	-	52.00	52.00	11,000	572,000.00	45	ถนนส่วนกลาง		3. อื่นๆ		0%	-	-		-	572,000	-	-	-	0.30		
576	68995	6006	188	วัดชอ	3. อื่นๆ	-	-	50.00	50.00	11,000	550,000.00	46	ถนนส่วนกลาง		3. อื่นๆ		0%	-	-		-	550,000	-	-	-	0.30		
577	69006	6017	292	วัดชอ	3. อื่นๆ	-	1.0	29.00	129.00	11,000	1,419,000.00	47	ถนนส่วนกลาง		3. อื่นๆ		0%	-	-		-	1,419,000	-	-	-	0.30		
578	69017	6028	324	วัดชอ	3. อื่นๆ	-	1.0	29.00	129.00	11,000	1,419,000.00	48	ถนนส่วนกลาง		3. อื่นๆ		0%	-	-		-	1,419,000	-	-	-	0.30		
579	69041	6052	426	วัดชอ	3. อื่นๆ	-	2.0	96.00	296.00	11,000	3,256,000.00	49	ถนนส่วนกลาง		3. อื่นๆ		0%	-	-		-	3,256,000	-	-	-	0.30		
580	69060	6071	486	วัดชอ	3. อื่นๆ	-	3.0	-	300.00	11,000	3,300,000.00	50	ถนนส่วนกลาง		3. อื่นๆ		0%	-	-		-	3,300,000	-	-	-	0.30		
581	69069	6080	499	วัดชอ	3. อื่นๆ	-	1.0	78.00	178.00	11,000	1,958,000.00	51	ถนนส่วนกลาง		3. อื่นๆ		0%	-	-		-	1,958,000	-	-	-	0.30		
582	69070	6081	500	วัดชอ	3. อื่นๆ	-	-	13.00	13.00	11,000	143,000.00	52	ถนนส่วนกลาง		3. อื่นๆ		0%	-	-		-	143,000	-	-	-	0.30		
583	69076	6087	26	วัดชอ	3. อื่นๆ	-	1.0	53.00	153.00	11,000	1,683,000.00	53	ถนนส่วนกลาง		3. อื่นๆ		0%	-	-		-	1,683,000	-	-	-	0.30		
584	69086	6097	38	วัดชอ	3. อื่นๆ	-	-	18.00	18.00	11,000	198,000.00	54	ถนนส่วนกลาง		3. อื่นๆ		0%	-	-		-	198,000	-	-	-	0.30		
585	69089	6100	506	วัดชอ	3. อื่นๆ	-	-	45.00	45.00	11,000	495,000.00	55	ถนนส่วนกลาง		3. อื่นๆ		0%	-	-		-	495,000	-	-	-	0.30		
586	69094	6105	83	วัดชอ	3. อื่นๆ	-	-	36.50	36.50	6,500	237,250.00	56			3. อื่นๆ		100%	-	-		-	237,250	237,250	-	237,250	0.30		
587	69095	6106	76	วัดชอ	3. อื่นๆ	-	-	21.10	21.10	30,000	633,000.00	57	100บ้านเดี่ยว	ตึก	3. อื่นๆ		128.00	100%	6,750	864,000	31	449,280	414,720	1,047,720	1,047,720	-	1,047,720	0.30
588	69115	6126	187	วัดชอ	3. อื่นๆ	-	-	80.00	80.00	11,000	880,000.00	58	ถนนส่วนกลาง		3. อื่นๆ		0%	-	-		-	880,000	-	-	-	0.30		
589	69124	6135	157	วัดชอ	3. อื่นๆ	-	-	80.00	80.00	11,000	880,000.00	59	ถนนส่วนกลาง		3. อื่นๆ		0%	-	-		-	880,000	-	-	-	0.30		

แบบบัญชีราคาประเมินทุนทรัพย์ของที่ดินและสิ่งปลูกสร้าง พ.ศ.2565

เทศบาลเมืองบางกรวย

ราคาประเมินทุนทรัพย์ของที่ดิน										ราคาประเมินทุนทรัพย์ของสิ่งปลูกสร้าง										รวมราคาประเมินของสิ่งปลูกสร้าง (บาท)	ราคาประเมินของสิ่งปลูกสร้างตามสัดส่วนการใช้ประโยชน์ (บาท)	หักมูลค่าฐานภาษีที่ได้รับยกเว้น (ล้านบาท)	คงเหลือราคาประเมินทุนทรัพย์ที่ต้องเสียภาษี (บาท)	อัตราภาษี (ร้อยละ)		
ที่	ประเภทที่ดิน	หน้าสำรวจ	เลขที่	สถานที่ตั้ง	ลักษณะการทำประโยชน์	จำนวนเนื้อที่ดิน			ราคาประเมินต่อ ตร.ว. (บาท)	รวมราคาประเมินที่ดิน (บาท)	ที่	ประเภทของสิ่งปลูกสร้าง	ลักษณะสิ่งปลูกสร้าง	ลักษณะการทำประโยชน์	ขนาดพื้นที่สิ่งปลูกสร้าง (ตร.ม.)	คิดเป็นสัดส่วนตามการใช้ประโยชน์ (ร้อยละ)	ราคาประเมินต่อ ตร.ม. (บาท)	รวมราคาสิ่งปลูกสร้าง (บาท)	ค่าเสื่อม						ราคาประเมินสิ่งปลูกสร้างหลังหักค่าเสื่อม (บาท)	
						ไร่	งาน	ตร.ว.											จำนวนเป็น ตร.ว.							อายุโรงเรือน (ปี)
590	69133	6144	144	วัดชอ	3. อื่นๆ	-	-	80.00	80.00	11,000	880,000.00	60	ถนนส่วนกลาง		3. อื่นๆ		0%	-	-	-	-	880,000	-	-	-	0.30
591	69152	6163	463	วัดชอ	3. อื่นๆ	-	-	45.00	45.00	11,000	495,000.00	61	ถนนส่วนกลาง		3. อื่นๆ		0%	-	-	-	-	495,000	-	-	-	0.30
592	69153	6164	214	วัดชอ	3. อื่นๆ	-	3.0	19.00	319.00	11,000	3,509,000.00	62	ถนนส่วนกลาง		3. อื่นๆ		0%	-	-	-	-	3,509,000	-	-	-	0.30
593	69158	6169	72	วัดชอ	3. อื่นๆ	-	-	69.00	69.00	11,000	759,000.00	63	ถนนส่วนกลาง		3. อื่นๆ		0%	-	-	-	-	759,000	-	-	-	0.30
594	69159	6170	73	วัดชอ	3. อื่นๆ	-	1.0	14.00	114.00	11,000	1,254,000.00	64	ถนนส่วนกลาง		3. อื่นๆ		0%	-	-	-	-	1,254,000	-	-	-	0.30
595	69166	6177	474	วัดชอ	3. อื่นๆ	-	-	70.00	70.00	11,000	770,000.00	65	ถนนส่วนกลาง		3. อื่นๆ		0%	-	-	-	-	770,000	-	-	-	0.30
596	69173	6184	477	วัดชอ	3. อื่นๆ	-	-	1.00	1.00	22,000	22,000.00	66	ถนนส่วนกลาง		3. อื่นๆ		0%	-	-	-	-	22,000	-	-	-	0.30
597	69175	6186	468	วัดชอ	3. อื่นๆ	-	-	30.00	30.00	11,000	330,000.00	67	ถนนส่วนกลาง		3. อื่นๆ		0%	-	-	-	-	330,000	-	-	-	0.30
598	69191	6202	293	วัดชอ	3. อื่นๆ	-	-	53.00	53.00	11,000	583,000.00	68	ถนนส่วนกลาง		3. อื่นๆ		0%	-	-	-	-	583,000	-	-	-	0.30
599	69214	6225	145	วัดชอ	3. อื่นๆ	-	-	54.00	54.00	11,000	594,000.00	69	ถนนส่วนกลาง		3. อื่นๆ		0%	-	-	-	-	594,000	-	-	-	0.30
600	69224	6235	186	วัดชอ	3. อื่นๆ	-	-	53.00	53.00	11,000	583,000.00	70	ถนนส่วนกลาง		3. อื่นๆ		0%	-	-	-	-	583,000	-	-	-	0.30
601	69232	6243	211	วัดชอ	3. อื่นๆ	-	-	2.00	2.00	22,000	44,000.00	71	ถนนส่วนกลาง		3. อื่นๆ		0%	-	-	-	-	44,000	-	-	-	0.30
602	69233	6244	213	วัดชอ	3. อื่นๆ	-	-	49.00	49.00	11,000	539,000.00	72	ถนนส่วนกลาง		3. อื่นๆ		0%	-	-	-	-	539,000	-	-	-	0.30
603	69246	6257	167	วัดชอ	3. อื่นๆ	-	-	23.00	23.00	11,000	253,000.00	73	ถนนส่วนกลาง		3. อื่นๆ		0%	-	-	-	-	253,000	-	-	-	0.30
604	69247	6258	82	วัดชอ	3. อื่นๆ	-	-	8.10	8.10	6,500	52,650.00	74	ถนนส่วนกลาง		3. อื่นๆ		0%	-	-	-	-	52,650	-	-	-	0.30
605	69331	6342	478	วัดชอ	3. อื่นๆ	-	-	13.00	13.00	11,000	143,000.00	75	ถนนส่วนกลาง		3. อื่นๆ		0%	-	-	-	-	143,000	-	-	-	0.30
606	69332	6343	5	วัดชอ	3. อื่นๆ	-	-	16.00	16.00	11,000	176,000.00	76	ถนนส่วนกลาง		3. อื่นๆ		0%	-	-	-	-	176,000	-	-	-	0.30
607	69333	6344	40	วัดชอ	3. อื่นๆ	-	-	7.00	7.00	11,000	77,000.00	77	ถนนส่วนกลาง		3. อื่นๆ		0%	-	-	-	-	77,000	-	-	-	0.30
608	69334	6345	39	วัดชอ	3. อื่นๆ	-	-	3.00	3.00	25,000	75,000.00	78	ถนนส่วนกลาง		3. อื่นๆ		0%	-	-	-	-	75,000	-	-	-	0.30
609	69335	6346	35	วัดชอ	3. อื่นๆ	-	-	7.00	7.00	11,000	77,000.00	79	ถนนส่วนกลาง		3. อื่นๆ		0%	-	-	-	-	77,000	-	-	-	0.30
610	69336	6347	108	วัดชอ	3. อื่นๆ	-	-	2.00	2.00	22,000	44,000.00	80	ถนนส่วนกลาง		3. อื่นๆ		0%	-	-	-	-	44,000	-	-	-	0.30
611	69337	6348	109	วัดชอ	3. อื่นๆ	-	-	2.00	2.00	22,000	44,000.00	81	ถนนส่วนกลาง		3. อื่นๆ		0%	-	-	-	-	44,000	-	-	-	0.30
612	69338	6349	81	วัดชอ	3. อื่นๆ	-	-	5.00	5.00	3,250	16,250.00	82	ถนนส่วนกลาง		3. อื่นๆ		0%	-	-	-	-	16,250	-	-	-	0.30
613	69339	6350	78	วัดชอ	3. อื่นๆ	-	-	3.00	3.00	3,250	9,750.00	83	ถนนส่วนกลาง		3. อื่นๆ		0%	-	-	-	-	9,750	-	-	-	0.30
614	69340	6351	75	วัดชอ	3. อื่นๆ	-	-	2.00	2.00	3,250	6,500.00	84	ถนนส่วนกลาง		3. อื่นๆ		0%	-	-	-	-	6,500	-	-	-	0.30
615	69352	6363	31	วัดชอ	3. อื่นๆ	-	-	21.00	21.00	6,000	126,000.00	85	ถนนส่วนกลาง		3. อื่นๆ		0%	-	-	-	-	126,000	-	-	-	0.30
616	69405	6416	30	วัดชอ	1. เกษตรกรรม	-	-	59.00	59.00	12,000	708,000.00	86		1. เกษตรกรรม (พาณิชย์)		100%	-	-	-	-	708,000	708,000	-	708,000	0.01	
617	69429	62	377	บางกรวย	3. อื่นๆ	-	1.0	55.00	155.00	11,000	1,705,000.00	87	ถนนส่วนกลาง		3. อื่นๆ		0%	-	-	-	-	1,705,000	-	-	-	0.30
618	69430	63	446	บางกรวย	3. อื่นๆ	-	3.0	58.00	358.00	11,000	3,938,000.00	88	ถนนส่วนกลาง		3. อื่นๆ		0%	-	-	-	-	3,938,000	-	-	-	0.30
619	69440	74	288	บางกรวย	3. อื่นๆ	1.0	-	2.00	402.00	12,500	5,025,000.00	89	ถนนส่วนกลาง		3. อื่นๆ		0%	-	-	-	-	5,025,000	-	-	-	0.30
620	69441	75	287	บางกรวย	3. อื่นๆ	-	3.0	98.00	398.00	12,500	4,975,000.00	90	ถนนส่วนกลาง		3. อื่นๆ		0%	-	-	-	-	4,975,000	-	-	-	0.30
621	69457	110	352	บางกรวย	3. อื่นๆ	-	-	70.00	70.00	11,000	770,000.00	91	ถนนส่วนกลาง		3. อื่นๆ		0%	-	-	-	-	770,000	-	-	-	0.30
622	69458	111	98	บางกรวย	3. อื่นๆ	-	-	1.00	1.00	11,000	11,000.00	92	ถนนส่วนกลาง		3. อื่นๆ		0%	-	-	-	-	11,000	-	-	-	0.30
623	69465	120	89	บางกรวย	3. อื่นๆ	-	-	63.00	63.00	11,000	693,000.00	93	ถนนส่วนกลาง		3. อื่นๆ		0%	-	-	-	-	693,000	-	-	-	0.30
624	69467	122	260	บางกรวย	3. อื่นๆ	-	-	62.00	62.00	11,000	682,000.00	94	ถนนส่วนกลาง		3. อื่นๆ		0%	-	-	-	-	682,000	-	-	-	0.30
625	69468	123	261	บางกรวย	3. อื่นๆ	-	-	63.00	63.00	11,000	693,000.00	95	ถนนส่วนกลาง		3. อื่นๆ		0%	-	-	-	-	693,000	-	-	-	0.30
626	69469	124	546	บางกรวย	3. อื่นๆ	-	1.0	6.00	106.00	11,000	1,166,000.00	96	ถนนส่วนกลาง		3. อื่นๆ		0%	-	-	-	-	1,166,000	-	-	-	0.30
627	69470	126	574	บางกรวย	3. อื่นๆ	-	2.0	46.00	246.00	11,000	2,706,000.00	97	ถนนส่วนกลาง		3. อื่นๆ		0%	-	-	-	-	2,706,000	-	-	-	0.30
628	69473	134	81	บางกรวย	3. อื่นๆ	-	1.0	40.00	140.00	11,000	1,540,000.00	98	ถนนส่วนกลาง		3. อื่นๆ		0%	-	-	-	-	1,540,000	-	-	-	0.30
629	69602	304	106	บางกรวย	3. อื่นๆ	-	-	38.00	38.00	11,000	418,000.00	99	ถนนส่วนกลาง		3. อื่นๆ		0%	-	-	-	-	418,000	-	-	-	0.30
630	69614	325	353	บางกรวย	3. อื่นๆ	-	-	65.00	65.00	11,000	715,000.00	100	ถนนส่วนกลาง		3. อื่นๆ		0%	-	-	-	-	715,000	-	-	-	0.30
631	69615	326	545	บางกรวย	3. อื่นๆ	-	1.0	8.00	108.00	11,000	1,188,000.00	101	ถนนส่วนกลาง		3. อื่นๆ		0%	-	-	-	-	1,188,000	-	-	-	0.30

แบบบัญชีราคาประเมินทุนทรัพย์ของที่ดินและสิ่งปลูกสร้าง พ.ศ.2565

เทศบาลเมืองบางกรวย

ราคาประเมินทุนทรัพย์ของที่ดิน										ราคาประเมินทุนทรัพย์ของสิ่งปลูกสร้าง										รวมราคาประเมินของที่ดินและสิ่งปลูกสร้าง (บาท)	ราคาประเมินของที่ดินและสิ่งปลูกสร้างตามสัดส่วนการใช้ประโยชน์ (บาท)	หักมูลค่าฐานภาษีที่ได้รับยกเว้น (ล้านบาท)	คงเหลือราคาประเมินทุนทรัพย์ที่ต้องเสียภาษี (บาท)	อัตราภาษี (ร้อยละ)			
ที่	ประเภทที่ดิน	หน้าสำรวจ	เลขที่	สถานที่ตั้ง	ลักษณะการหาประโยชน์	จำนวนเนื้อที่ดิน			ราคาประเมินต่อ ตร.ว. (บาท)	รวมราคาประเมินที่ดิน (บาท)	ที่	ประเภทของสิ่งปลูกสร้าง	ลักษณะสิ่งปลูกสร้าง	ลักษณะการหาประโยชน์	ขนาดพื้นที่สิ่งปลูกสร้าง (ตร.ม.)	คิดเป็นสัดส่วนตามการใช้ประโยชน์ (ร้อยละ)	ราคาประเมินต่อ ตร.ม. (บาท)	รวมราคาสิ่งปลูกสร้าง (บาท)	ค่าเสื่อม						ราคาประเมินสิ่งปลูกสร้างหลังหักค่าเสื่อม (บาท)		
						ไร่	งาน	ตร.ว.											จำนวนเป็น ตร.ว.							อายุโรงเรือน (ปี)	คิดเป็นค่าเสื่อม (บาท)
					3. อื่นๆ						5	509/1สำนักงาน ไม่เกิน 5 ชั้น	ตึก	3. อื่นๆ	598.50	100%	7,150	4,279,275	35	2,567,565	1,711,710	1,711,710	1,711,710	-	1,711,710	0.30	
					3. อื่นๆ						6	509/1สำนักงาน ไม่เกิน 5 ชั้น	ตึก	3. อื่นๆ	798.75	100%	7,150	5,711,063	35	3,426,638	2,284,425	2,284,425	2,284,425	-	2,284,425	0.30	
					1.อาคาร B ตึก 2 ชั้น ขนาด (ชั้น 1 =15*39.08 ม., ชั้น 2 = 120 ตร.ม.) / 4. อาคาร A ด้านซ้าย ตึก 3 ชั้น ขนาด 7*39.5 ม.																						
					2. อาคาร C ตึก 1 ชั้น ขนาด 7*36 ม. / 5. อาคาร A ด้านขวา ตึก 3 ชั้น ขนาด 7*28.5 ม.																						
					3. อาคาร D ตึก 1 ชั้น ขนาด 7*42 ม. / 6. อาคาร A ด้านหลัง ตึก 3 ชั้น ขนาด 7.5*35.50 ม.																						
770	65651	9862	17	บางกรวย	3. อื่นๆ	-	-	12.00	12.00	20,000	240,000.00	1	506/2โรงแรม เกินกว่า 5 ชั้น	ตึก	3. อื่นๆ	2,088.00	100%	9,550	19,940,400	14	3,589,272	16,351,128	16,591,128	16,591,128	-	16,591,128	0.30
771	65652	9863	16	บางกรวย	3. อื่นๆ	-	-	52.00	52.00	15,000	780,000.00		- ตึก 8 ชั้น ขนาด 14.5 x 18 ม.	3. อื่นๆ		100%	-	-					780,000	780,000	-	780,000	0.30
772	65653	9864	15	บางกรวย	3. อื่นๆ	-	-	78.00	78.00	20,000	1,560,000.00			3. อื่นๆ		100%	-	-					1,560,000	1,560,000	-	1,560,000	0.30
805	51266	7206	853	บางกรวย	2. อยู่อาศัย	-	2.0	72.50	272.50	29,500	8,038,750.00		504โรงจอดรถ	ตึก	2. อยู่อาศัยอื่นๆ	180.00	100%	2,500	450,000	2	9,000	441,000	8,479,750	8,479,750	-	8,479,750	0.02
					โรงจอดรถ ขนาด 5*36 ม.																						
815	55285	7781	14	บางกรวย	3. อื่นๆ	-	-	39.50	39.50	45,000	1,777,500.00	1	400ตึกแถว	ตึก	3. อื่นๆ	180.00	100%	7,300	1,314,000	51	998,640	315,360	2,092,860	2,092,860	-	2,092,860	0.30
816	55286	7782	13	บางกรวย	3. อื่นๆ	-	-	38.80	38.80	45,000	1,746,000.00	2	400ตึกแถว	ตึก	3. อื่นๆ	180.00	100%	7,300	1,314,000	51	998,640	315,360	2,061,360	2,061,360	-	2,061,360	0.30
													- ตึกแถว 3 ชั้น 2 ห้อง ขนาด 4 x 15 ม.														
819	23541	1604	629	วัดชลอ	3. อื่นๆ	-	-	38.60	38.60	25,000	965,000.00		509/1สำนักงาน ไม่เกิน 5 ชั้น	ตึก	3. อื่นๆ	234.00	100%	7,150	1,673,100	4	66,924	1,606,176	2,571,176	2,571,176	-	2,571,176	0.30
820	23747	1606	631	วัดชลอ	3. อื่นๆ	-	-	20.00	20.00	25,000	500,000.00			3. อื่นๆ		100%	-	-					500,000	500,000	-	500,000	0.30
821	19394	1252	65	บางกรวย	3. อื่นๆ	-	-	1.40	1.40	10,000	14,000.00			3. อื่นๆ		100%	-	-					14,000	14,000	-	14,000	0.30
													- ตึก 2 ชั้น ขนาด 9*13 ม.														
825	779	8450	88	บางกรวย	4. วางแปล	2.0	-	74.70	874.70	6,500	5,685,550.00			4. วางแปล		100%	-	-					5,685,550	5,685,550	-	5,685,550	0.30
826	23737	5715	287	บางกรวย	4. วางแปล	-	-	54.00	54.00	6,500	351,000.00			4. วางแปล		100%	-	-					351,000	351,000	-	351,000	0.30
827	32541	6058	102	บางกรวย	4. วางแปล	-	2.0	25.00	225.00	5,800	1,305,000.00			4. วางแปล		100%	-	-					1,305,000	1,305,000	-	1,305,000	0.30
828	32542	6059	392	บางกรวย	4. วางแปล	-	2.0	37.00	237.00	6,500	1,540,500.00			4. วางแปล		100%	-	-					1,540,500	1,540,500	-	1,540,500	0.30
829	54978	7565	28	บางกรวย	4. วางแปล	-	-	29.70	29.70	18,000	534,600.00			4. วางแปล		100%	-	-					534,600	534,600	-	534,600	0.30
830	65087	9298	74	บางกรวย	4. วางแปล	-	-	54.00	54.00	6,500	351,000.00			4. วางแปล		100%	-	-					351,000	351,000	-	351,000	0.30
831	65088	9299	76	บางกรวย	4. วางแปล	-	1.0	5.20	105.20	6,500	683,800.00			4. วางแปล		100%	-	-					683,800	683,800	-	683,800	0.30
832	65089	9300	77	บางกรวย	4. วางแปล	-	1.0	60.00	160.00	6,500	1,040,000.00			4. วางแปล		100%	-	-					1,040,000	1,040,000	-	1,040,000	0.30
833	65090	9301	78	บางกรวย	4. วางแปล	-	3.0	40.00	340.00	6,500	2,210,000.00			4. วางแปล		100%	-	-					2,210,000	2,210,000	-	2,210,000	0.30
834	65092	9303	299	บางกรวย	4. วางแปล	-	2.0	68.00	268.00	6,500	1,742,000.00			4. วางแปล		100%	-	-					1,742,000	1,742,000	-	1,742,000	0.30
835	65093	9304	83	บางกรวย	4. วางแปล	5.0	-	87.00	2,087.00	6,500	13,565,500.00			4. วางแปล		100%	-	-					13,565,500	13,565,500	-	13,565,500	0.30
836	65108	9319	204	บางกรวย	4. วางแปล	3.0	1.0	47.90	1,347.90	5,800	7,817,820.00			4. วางแปล		100%	-	-					7,817,820	7,817,820	-	7,817,820	0.30
837	65331	9542	75	บางกรวย	4. วางแปล	-	-	40.00	40.00	6,500	260,000.00			4. วางแปล		100%	-	-					260,000	260,000	-	260,000	0.30
838	68327	12538	18	บางกรวย	4. วางแปล	-	2.0	80.00	280.00	4,500	1,260,000.00			4. วางแปล		100%	-	-					1,260,000	1,260,000	-	1,260,000	0.30
839	68328	12539	19	บางกรวย	4. วางแปล	-	2.0	81.00	281.00	4,500	1,264,500.00			4. วางแปล		100%	-	-					1,264,500	1,264,500	-	1,264,500	0.30
840	68330	12541	22	บางกรวย	4. วางแปล	-	-	81.00	81.00	4,500	364,500.00			4. วางแปล		100%	-	-					364,500	364,500	-	364,500	0.30
841	68331	12542	21	บางกรวย	4. วางแปล	-	-	77.00	77.00	4,500	346,500.00			4. วางแปล		100%	-	-					346,500	346,500	-	346,500	0.30
842	68332	12543	20	บางกรวย	4. วางแปล	-	1.0	48.00	148.00	4,500	666,000.00			4. วางแปล		100%	-	-					666,000	666,000	-	666,000	0.30
843	81535	13196	156	บางกรวย	4. วางแปล	-	1.0	42.70	142.70	6,500	927,550.00			4. วางแปล		100%	-	-					927,550	927,550	-	927,550	0.30
844	5932(88563)	14368	54	บางกรวย	4. วางแปล	-	1.0	38.00	138.00	4,500	621,000.00			4. วางแปล		100%	-	-					621,000	621,000	-	621,000	0.30

แบบบัญชีราคาประเมินทุนทรัพย์ของที่ดินและสิ่งปลูกสร้าง พ.ศ.2565

เทศบาลเมืองบางกรวย

ที่	ประเภทที่ดิน	หน้าสำรวจ	เลขที่	สถานที่ตั้ง	ลักษณะการทำประโยชน์	ราคาประเมินทุนทรัพย์ของที่ดิน				ราคาประเมินทุนทรัพย์ของสิ่งปลูกสร้าง										รวมราคาประเมินของที่ดินและสิ่งปลูกสร้าง (บาท)	ราคาประเมินของที่ดินและสิ่งปลูกสร้างตามสัดส่วนการใช้ประโยชน์ (บาท)	หักมูลค่าฐานภาษีที่ได้รับยกเว้น (ล้านบาท)	คงเหลือราคาประเมินทุนทรัพย์ที่ต้องเสียภาษี (บาท)	อัตราภาษี (ร้อยละ)					
						จำนวนเนื้อที่			รวมราคาประเมินที่ดิน (บาท)	ที่	ประเภทของสิ่งปลูกสร้าง	ลักษณะสิ่งปลูกสร้าง	ลักษณะการทำประโยชน์	ขนาดพื้นที่สิ่งปลูกสร้าง (ตร.ม.)	คิดเป็นสัดส่วนตามการใช้ประโยชน์ (ร้อยละ)	ราคาประเมินต่อ ตร.ม. (บาท)	รวมราคาสิ่งปลูกสร้าง (บาท)	ค่าเสื่อม							ราคาประเมินหลังหักค่าเสื่อม (บาท)				
						ไร่	งาน	ตร.ว.										อายุโรงเรือน (ปี)	ค่าเสื่อม (ร้อยละ)							คิดเป็นค่าเสื่อม (บาท)			
สถานีไฟฟ้าแรงสูงพระนครศรีอยุธยา 53/303 ม.2 ต.บางกรวย						-	-	-	-	-	-	-	-	-	-	-	-	-	-	-	-	-	-	-					
42	ฉ. 5915	9479	65268	บางกรวย	3 ชั้นๆ	2	-	45.00	845.00	59,000	49,855,000	1	509/1สำนักงานไม่เกิน 5 ชั้น	ตึก	3. ชั้นๆ	2,592.00	100%	7,150	18,532,800	2	2	370,656	18,162,144	68,017,144	68,017,144	-	68,017,144	0.30	
43	ฉ. 6648	9509	65298	บางกรวย	3 ชั้นๆ	1	-	18.00	418.00	33,500	14,003,000	2	509/1สำนักงานไม่เกิน 5 ชั้น	ตึก	3. ชั้นๆ	288.00	100%	7,150	2,059,200	30	50	1,029,600	1,029,600	15,032,600	15,032,600	-	15,032,600	0.30	
44	ฉ. 7337	9537	65326	บางกรวย	5. ใช้ประโยชน์หลายประเภท	6	3	91.32	2,791.32	33,500	93,509,220	3	509/1สำนักงานไม่เกิน 5 ชั้น	ตึก	3. ชั้นๆ	1,792.00	100%	7,150	12,812,800	15	20	2,562,560	10,250,240	103,759,460	103,759,460	-	103,759,460	0.30	
						-	-	-	-	-	-	4	509/1สำนักงานไม่เกิน 5 ชั้น	ตึก	3. ชั้นๆ	1,708.72	100%	7,150	12,217,348	12	14	1,710,429	10,506,919	10,506,919	10,506,919	-	10,506,919	0.30	
						-	-	-	-	-	-	5	100บ้านเดี่ยว	ตึก	3. ชั้นๆ	35.00	100%	6,750	236,250	37	64	151,200	85,050	85,050	85,050	-	85,050	0.30	
						-	-	-	-	-	-	6	523ห้องนํ้ารวม	ตึก	3. ชั้นๆ	48.00	100%	6,000	288,000	26	42	120,960	167,040	167,040	167,040	-	167,040	0.30	
						-	-	-	-	-	-	7	510ภัตตาคาร, ร้านอาหาร, ร้านค้า	ตึก	3. ชั้นๆ	288.00	100%	6,500	1,872,000	21	32	599,040	1,272,960	1,272,960	1,272,960	-	1,272,960	0.30	
						-	-	-	-	-	-	-	-	-	-	-	-	-	-	76	-	-	-	-	-	-	0.00		
						-	-	-	-	-	-	-	-	-	-	-	-	-	-	-	-	-	-	-	-	-	0.00		
สมาคมการไฟฟ้าฝ่ายผลิตแห่งประเทศไทย เลขที่ 53 ม.2 ต.บางกรวย						-	-	-	-	-	-	-	-	-	-	-	-	-	-	-	-	-	-	-	-	-	-	-	-
						-	-	-	-	-	-	1	510ภัตตาคาร, ร้านอาหาร, ร้านค้า	ตึก	3. ชั้นๆ	3,755.95	100%	6,500	24,413,675	4	4	976,547	23,437,128	23,437,128	23,437,128	-	23,437,128	0.30	
						-	-	-	-	-	-	-	-	-	-	-	-	-	-	-	-	-	-	-	-	-	-	0.00	
โรงผลิตไฟฟ้าพระนครเหนือ 1						-	-	-	-	-	-	-	-	-	-	-	-	-	-	-	-	-	-	-	-	-	-	0.00	
1	ฉ. 5581	9283	65072	บางกรวย	5. ใช้ประโยชน์หลายประเภท	3	3	26.69	1,526.69	33,500	51,144,115	1	513โรงงาน	ตึก	3. ชั้นๆ	624.00	100%	5,850	3,650,400	39	68	2,482,272	1,168,128	52,312,243	52,312,243	-	52,312,243	0.30	
2	ฉ. 5583	9284	65073	บางกรวย	5. ใช้ประโยชน์หลายประเภท	1	1	74.62	574.62	33,500	19,249,770	2	513โรงงาน	ตึก	3. ชั้นๆ	18,255.23	100%	5,850	106,793,096	12	14	14,951,033	91,842,062	111,091,832	111,091,832	-	111,091,832	0.30	
3	ฉ. 5672	9253	65142	บางกรวย	3 ชั้นๆ	6	3	62.00	2,762.00	33,500	92,527,000	3	513โรงงาน	ตึก	3. ชั้นๆ	527.71	100%	5,850	3,087,104	61	76	2,346,199	740,905	93,267,905	93,267,905	-	93,267,905	0.30	
4	ฉ. 5674	9354	65143	บางกรวย	3 ชั้นๆ	4	-	52.00	1,652.00	33,500	55,342,000	4	513โรงงาน	ตึก	3. ชั้นๆ	121.00	100%	5,850	707,850	12	14	99,099	608,751	55,950,751	55,950,751	-	55,950,751	0.30	
5	ฉ. 5676	9355	65144	บางกรวย	5. ใช้ประโยชน์หลายประเภท	1	3	95.23	795.23	33,500	26,640,205	5	513โรงงาน	ตึก	3. ชั้นๆ	557.45	100%	5,850	3,261,083	12	14	456,552	2,804,531	29,444,736	29,444,736	-	29,444,736	0.30	
6	ฉ. 5677	9356	65145	บางกรวย	5. ใช้ประโยชน์หลายประเภท	72	1	90.85	28,990.85	33,500	971,193,475	6	513โรงงาน	ตึก	3. ชั้นๆ	121.00	100%	5,850	707,850	12	14	99,099	608,751	971,802,226	971,802,226	-	971,802,226	0.30	
7	ฉ. 5808	9422	65211	บางกรวย	5. ใช้ประโยชน์หลายประเภท	-	2	54.00	254.00	33,500	8,509,000	7	513โรงงาน	ตึก	3. ชั้นๆ	77.60	100%	5,850	453,960	12	14	63,554	390,406	8,899,406	8,899,406	-	8,899,406	0.30	
8	ฉ. 6190	9489	65278	บางกรวย	3 ชั้นๆ	-	3	55.00	355.00	33,500	11,892,500	8	513โรงงาน	ตึก	3. ชั้นๆ	4,225.90	100%	5,850	24,721,515	12	14	3,461,012	21,260,503	33,153,003	33,153,003	-	33,153,003	0.30	
9	ฉ. 6670	9510	65299	บางกรวย	3 ชั้นๆ	3	3	69.00	1,569.00	33,500	52,561,500	9	513โรงงาน	ตึก	3. ชั้นๆ	200.00	100%	5,850	1,170,000	12	14	163,800	1,006,200	53,567,700	53,567,700	-	53,567,700	0.30	
10	ฉ. 10209	10159	65948	บางกรวย	5. ใช้ประโยชน์หลายประเภท	2	1	38.86	938.86	33,500	31,451,810	10	513โรงงาน	ตึก	3. ชั้นๆ	292.50	100%	5,850	1,711,125	12	14	239,558	1,471,568	32,923,378	32,923,378	-	32,923,378	0.30	
11	ฉ. 7187	9531	65320	บางกรวย	3 ชั้นๆ	-	1	35.00	135.00	58,500	7,897,500	11	513โรงงาน	ตึก	3. ชั้นๆ	266.49	100%	5,850	1,558,967	12	14	218,255	1,340,711	9,238,211	9,238,211	-	9,238,211	0.30	
-						-	-	-	-	-	-	12	513โรงงาน	ตึก	3. ชั้นๆ	39.60	100%	5,850	231,660	12	14	32,432	199,228	199,228	199,228	-	199,228	0.30	
-						-	-	-	-	-	-	13	513โรงงาน	ตึก	3. ชั้นๆ	49.00	100%	5,850	286,650	12	14	40,131	246,519	246,519	246,519	-	246,519	0.30	
-						-	-	-	-	-	-	14	513โรงงาน	ตึก	3. ชั้นๆ	121.00	100%	5,850	707,850	12	14	99,099	608,751	608,751	608,751	-	608,751	0.30	
12		8527	2394	บางกรวย	5. ใช้ประโยชน์หลายประเภท	-	2	10.00	210.00	23,500	4,935,000	15	513โรงงาน	ตึก	3. ชั้นๆ	840.00	100%	5,850	4,914,000	12	14	687,960	4,226,040	9,161,040	9,161,040	-	9,161,040	0.30	
12		8527	2394	บางกรวย	5. ใช้ประโยชน์หลายประเภท	-	-	70.50	70.50	23,500	1,656,750	16	513โรงงาน	ตึก	3. ชั้นๆ	282.00	100%	5,850	1,649,700	12	14	230,958	1,418,742	3,075,492	3,075,492	-	3,075,492	0.30	
						-	-	-	-	-	-	17	-	-	-	-	-	-	-	-	-	-	-	-	-	-	0.00		
						-	-	-	-	-	-	18	-	-	-	-	-	-	-	-	-	-	-	-	-	-	0.00		
						-	-	-	-	-	-	19	-	-	-	-	-	-	-	-	-	-	-	-	-	-	0.00		
						-	-	-	-	-	-	20	-	-	-	-	-	-	-	-	-	-	-	-	-	-	0.00		
โรงผลิตไฟฟ้าพระนครเหนือ 2						-	-	-	-	-	-	-	-	-	-	-	-	-	-	-	-	-	-	-	-	-	-	0.00	
						-	-	-	-	-	-	1	513โรงงาน	ตึก	3. ชั้นๆ	6,705.00	100%	5,850	39,224,250	7	7	2,745,698	36,478,553	36,478,553	36,478,553	-	36,478,553	0.30	
						-	-	-	-	-	-	2	513โรงงาน	ตึก	3. ชั้นๆ	1,848.00	100%	5,850	10,810,800	7	7	756,756	10,054,044	10,054,044	10,054,044	-	10,054,044	0.30	
รายการเปลี่ยนแปลงปี 2563						-	-	-	-	-	-	3	513โรงงาน	ตึก	3. ชั้นๆ	900.00	100%	5,850	5,265,000	7	7	368,550	4,896,450	4,896,450	4,896,450	-	4,896,450	0.30	
20 ก.พ.63 สร้าง ท010 อาคารศูนย์ควบคุม และขนส่ง. 4 ชั้น พ.ท.ใช้ประโยชน์ 18x35 = 2592.00 ตร						-	-	-	-	-	-	4	513โรงงาน	ตึก	3. ชั้นๆ	900.00	100%	5,850	5,265,000	7	7	368,550	4,896,450	4,896,450	4,896,450	-	4,896,450	0.30	
01	มี.ค.63	รื้อถอน ท003 อาคารเก็บของ พ.ท.ใช้ประโยชน์ 560.56 ตร.ม.	-	-	-	-	-	-	-	-	-	5	513โรงงาน	ตึก	3. ชั้นๆ	1,028.09	100%	5,850	6,014,327	7	7	421,003	5,593,324	5,593,324	5,593,324	-	5,593,324	0.30	
09	ส.ค.63	รื้อถอน ท007 โรงจอดรถ พ.ท.ใช้ประโยชน์ 85.00 ตร.ม.	-	-	-	-	-	-	-	-	-	6	513โรงงาน	ตึก	3. ชั้นๆ	528.00	100%	5,850	3,088,800	7	7	216,216	2,872,584	2,872,584	2,872,584	-	2,872,584	0.30	
18	ต.ค.63	รื้อถอน ท001 ห้องนั่งดีดอาคาร พ.ท.ใช้ประโยชน์ 22.68 ตร.ม.	-	-	-	-	-	-	-	-	-	7	513โรงงาน	ตึก	3. ชั้นๆ	180.00	100%	5,850	1,053,000	7	7	73,710	979,290	979,290	979,290	-	979,290	0.30	

แบบบัญชีราคาประเมินทุนทรัพย์ของที่ดินและสิ่งปลูกสร้าง พ.ศ.2565

เทศบาลเมืองบางกรวย

ที่	ประเภทที่ดิน	หน้าสำรวจ	เลขที่	สถานที่ตั้ง	ลักษณะการทำประโยชน์	ราคาประเมินทุนทรัพย์ของที่ดิน				ราคาประเมินทุนทรัพย์ของสิ่งปลูกสร้าง										รวมราคาประเมินของที่ดินและสิ่งปลูกสร้าง (บาท)	ราคาประเมินของสิ่งปลูกสร้างตามส่วนการใช้จ่ายประโยชน์ (บาท)	หักมูลค่าฐานภาษีที่ได้รับยกเว้น (ล้านบาท)	คงเหลือราคาประเมินทุนทรัพย์ที่ต้องเสียภาษี (บาท)	อัตราภาษี (ร้อยละ)					
						จำนวนเนื้อที่			รวมราคาประเมินต่อ ตร.ว. (บาท)	รวมราคาประเมินที่ดิน (บาท)	ที่	ประเภทของสิ่งปลูกสร้าง	ลักษณะสิ่งปลูกสร้าง	ลักษณะการทำประโยชน์	ขนาดพื้นที่สิ่งปลูกสร้าง (ตร.ม.)	คิดเป็นสัดส่วนตามการใช้จ่ายประโยชน์ (ร้อยละ)	ราคาประเมินต่อ ตร.ม. (บาท)	รวมราคาสิ่งปลูกสร้าง (บาท)	ค่าเสื่อม						ราคาประเมินสิ่งปลูกสร้างหลังหักค่าเสื่อม (บาท)				
						ไร่	งาน	ตร.ว.											อายุโรงเรือน (ปี)							ค่าเสื่อม (ร้อยละ)	คิดเป็นค่าเสื่อม (บาท)		
26	ฉ. 5587	9288	65077	บางกรวย 3	อื่นๆ	-	-	26.70	26.70	33,500	894,450	18	518โรงงานซ่อมรถยนต์	ตึก	3.อื่นๆ	1,125.00	100%	5,400	6,075,000	10	10	607,500	5,467,500	6,361,950	6,361,950	-	6,361,950	0.30	
27	ฉ. 5588	9289	65078	บางกรวย 3	อื่นๆ	-	-	24.40	24.40	33,500	817,400	19	509/1สำนักงาน ไมเกิน 5 ชั้น	ตึก	3.อื่นๆ	154.00	100%	7,150	1,101,100	39	68	748,748	352,352	1,169,752	1,169,752	-	1,169,752	0.30	
28	ฉ. 5589	9290	65079	บางกรวย 3	อื่นๆ	4	3	28.40	1,928.40	33,500	64,601,400	20	509/1สำนักงาน ไมเกิน 5 ชั้น	ตึก	3.อื่นๆ	275.00	100%	7,150	1,966,250	39	68	1,337,050	629,200	65,230,600	65,230,600	-	65,230,600	0.30	
5	ฉ. 5676	9355	65144	บางกรวย 5	ใช้ประโยชน์หลายประเภท	-	-	6.77	6.77	33,500	226,795	21	509/1สำนักงาน ไมเกิน 5 ชั้น	ตึก	3.อื่นๆ	528.00	100%	7,150	3,775,200	39	68	2,567,136	1,208,064	1,434,859	1,434,859	-	1,434,859	0.30	
6	ฉ. 5677	9356	65145	บางกรวย 5	ใช้ประโยชน์หลายประเภท	123	1	22.81	49,322.81	33,500	1,652,314,135	22	509/1สำนักงาน ไมเกิน 5 ชั้น	ตึก	3.อื่นๆ	162.87	100%	7,150	1,164,521	39	68	791,874	372,647	1,652,686,782	1,652,686,782	-	1,652,686,782	0.30	
29	ฉ. 5762	9706	65195	บางกรวย 3	อื่นๆ	1	-	98.00	498.00	33,500	16,683,000	23			-	100%	-	-	-	-	76	-	-	-	16,683,000	16,683,000	-	16,683,000	0.30
30	ฉ. 5763	9407	65196	บางกรวย 5	ใช้ประโยชน์หลายประเภท	1	-	50.80	450.80	33,500	15,101,800	24	509/1สำนักงาน ไมเกิน 5 ชั้น	ตึก	3.อื่นๆ	36.00	100%	7,150	257,400	37	64	164,736	92,664	15,194,464	15,194,464	-	15,194,464	0.30	
31	ฉ. 5779	9418	65207	บางกรวย 5	ใช้ประโยชน์หลายประเภท	2	1	72.02	972.02	33,500	32,562,670	25	523ห้องนั่งรวม	ตึก	3.อื่นๆ	12.00	100%	6,000	72,000	40	70	50,400	21,600	32,584,270	32,584,270	-	32,584,270	0.30	
7	ฉ. 5808	9422	65211	บางกรวย 5	ใช้ประโยชน์หลายประเภท	1	1	17.40	517.40	33,500	17,332,900	26	531ป้ายโฆษณา	ตึก	3.อื่นๆ	3.38	100%	7,400	25,012	14	18	4,502	20,510	17,353,410	17,353,410	-	17,353,410	0.30	
32	ฉ. 6281	9493	65282	บางกรวย 3	อื่นๆ	-	3	27.00	327.00	33,500	10,954,500	27	523ห้องนั่งรวม	ตึก	3.อื่นๆ	42.00	100%	6,000	252,000	40	70	176,400	75,600	11,030,100	11,030,100	-	11,030,100	0.30	
33	ฉ. 6798	9516	65305	บางกรวย 5	ใช้ประโยชน์หลายประเภท	1	3	86.66	786.66	33,500	26,353,110	28	518โรงงานซ่อมรถยนต์	ตึก	3.อื่นๆ	150.00	100%	5,400	810,000	29	48	388,800	421,200	26,774,310	26,774,310	-	26,774,310	0.30	
34	ฉ. 6834	9518	65307	บางกรวย 3	อื่นๆ	1	2	19.00	619.00	33,500	20,736,500	29	509/1สำนักงาน ไมเกิน 5 ชั้น	ตึก	3.อื่นๆ	40.94	100%	7,150	292,721	38	66	193,196	99,525	20,836,025	20,836,025	-	20,836,025	0.30	
35	ฉ. 6855	9519	65308	บางกรวย 4	ว่างเปล่า	-	1	36.00	-	15,000	-	30	504โรงจอดรถ	ตึก	3.อื่นๆ	648.00	100%	2,500	1,620,000	38	66	1,069,200	550,800	550,800	550,800	-	550,800	0.30	
36	ฉ. 6965	9521	65310	บางกรวย 3	อื่นๆ	1	-	14.00	414.00	33,500	13,869,000	31	502คลังสินค้า พ.ท.เกินกว่า 3	ตึก	3.อื่นๆ	8,976.00	100%	3,300	29,620,800	25	40	11,848,320	17,772,480	31,641,480	31,641,480	-	31,641,480	0.30	
37	ฉ. 8980	9736	65525	บางกรวย 3	อื่นๆ	-	1	64.40	164.40	33,500	5,507,400	32	519อาคารจอดรถ	ตึก	3.อื่นๆ	36,635.52	100%	5,700	208,822,464	14	18	37,588,044	171,234,420	176,741,820	176,741,820	-	176,741,820	0.30	
38	ฉ. 8981	9737	65526	บางกรวย 3	อื่นๆ	2	1	43.10	943.10	33,500	31,593,850	33	525สถานที่พำนักประสงค	ตึก	3.อื่นๆ	665.00	100%	750	498,750	48	76	379,050	119,700	31,713,550	31,713,550	-	31,713,550	0.30	
11	ฉ. 10209	10159	65948	บางกรวย 5	ใช้ประโยชน์หลายประเภท	2	1	48.14	948.14	33,500	31,762,690	34	509/2สำนักงาน เกินกว่า 5 ชั้น	ตึก	3.อื่นๆ	37,365.00	100%	8,100	302,656,500	49	76	230,018,940	72,637,560	104,400,250	104,400,250	-	104,400,250	0.30	
39	ฉ. 10745	10195	65984	บางกรวย 3	อื่นๆ	2	-	38.00	838.00	33,500	28,073,000	35	509/2สำนักงาน เกินกว่า 5 ชั้น	ตึก	3.อื่นๆ	40,251.80	100%	8,100	326,039,580	35	60	195,623,748	130,415,832	158,488,832	158,488,832	-	158,488,832	0.30	
40	ฉ. 21592	1134	66923	บางกรวย 5	ใช้ประโยชน์หลายประเภท	2	-	50.01	850.01	33,500	28,475,335	36	518โรงงานซ่อมรถยนต์	ตึก	3.อื่นๆ	1,880.00	100%	5,400	10,152,000	50	76	7,715,520	2,436,480	30,911,815	30,911,815	-	30,911,815	0.30	
41		8470	1364	บางกรวย 4	ว่างเปล่า	1	1	94.20	-	33,500	-	37	509/1สำนักงาน ไมเกิน 5 ชั้น	ตึก	3.อื่นๆ	360.00	100%	7,150	2,574,000	43	76	1,956,240	617,760	617,760	617,760	-	617,760	0.30	
												38	509/2สำนักงาน เกินกว่า 5 ชั้น	ตึก	3.อื่นๆ	37,569.00	100%	8,100	304,308,900	14	18	54,775,602	249,533,298	249,533,298	249,533,298	-	249,533,298	0.30	
												39	509/1สำนักงาน ไมเกิน 5 ชั้น	ตึก	3.อื่นๆ	1,083.00	100%	7,150	7,743,450	45	76	5,885,022	1,858,428	1,858,428	1,858,428	-	1,858,428	0.30	
												40	510ที่พักคาร, ร้านอาหาร, รัง	ตึก	3.อื่นๆ	7,649.90	100%	6,500	49,724,350	42	74	36,796,019	12,928,331	12,928,331	12,928,331	-	12,928,331	0.30	
												** สิ้น	502คลังสินค้า พ.ท.เกินกว่า 3	ตึก	3.อื่นๆ	975.00	100%	3,300	3,217,500	10	10	321,750	2,895,750	2,895,750	2,895,750	-	2,895,750	0.30	
												** สิ้น	518โรงงานซ่อมรถยนต์	ตึก	3.อื่นๆ	897.00	100%	5,400	4,843,800	44	76	3,681,288	1,162,512	1,162,512	1,162,512	-	1,162,512	0.30	
												รวมที่ดิน 44 แปลง	509/1สำนักงาน ไมเกิน 5 ชั้น	ตึก	3.อื่นๆ	1,904.00	100%	7,150	13,613,600	37	64	8,712,704	4,900,896	4,900,896	4,900,896	-	4,900,896	0.30	
													509/1สำนักงาน ไมเกิน 5 ชั้น	ตึก	3.อื่นๆ	132.00	100%	7,150	943,800	43	76	717,288	226,512	226,512	226,512	-	226,512	0.30	
												รายการเบี่ยงแปลงปี 2563	501คลังสินค้า พ.ท.ไมเกิน 30	ตึก	3.อื่นๆ	150.00	100%	5,400	810,000	6	6	48,600	761,400	761,400	761,400	-	761,400	0.30	
												04 ม.ย.63 รื้อถอน ท182 อาคาร พ.ท.ใช้ประโยชน์ 99 ตร.ม.	509/1สำนักงาน ไมเกิน 5 ชั้น	ตึก	3.อื่นๆ	396.00	100%	7,150	2,831,400	6	6	169,884	2,661,516	2,661,516	2,661,516	-	2,661,516	0.30	
												27 ก.ย.63 รื้อถอน ท113 อาคาร สท. พ.ท.ใช้ประโยชน์ 158.40 ตร.ม.	509/1สำนักงาน ไมเกิน 5 ชั้น	ตึก	3.อื่นๆ	689.56	100%	750	5,177,170	6	6	31,030	486,140	486,140	486,140	-	486,140	0.30	
												1 ต.ค.63 สร้างใหม่ ท081 อาคาร สท. 2 ชั้น พ.ท.ใช้ประโยชน์ 144 ตร.ม.	519อาคารจอดรถ	ตึก	3.อื่นๆ	36,000.00	100%	5,700	205,200,000	6	6	12,312,000	192,888,000	192,888,000	192,888,000	-	192,888,000	0.30	
												30 ต.ค.63 สร้างทดแทน ท115 อาคาร สท. 2 ชั้น พ.ท.ใช้ประโยชน์ 503.79 ตร.ม.	509/2สำนักงาน เกินกว่า 5 ชั้น	ตึก	3.อื่นๆ	28,700.50	100%	8,100	232,474,050	3	3	6,974,222	225,499,829	225,499,829	225,499,829	-	225,499,829	0.30	
													50	519อาคารจอดรถ	ตึก	3.อื่นๆ	4,249.00	100%	5,700	24,219,300	3	3	726,579	23,492,721	23,492,721	23,492,721	-	23,492,721	0.30
													51	502คลังสินค้า พ.ท.เกินกว่า 3	ตึก	3.อื่นๆ	5,692.74	100%	3,300	18,786,042	4	4	751,442	18,034,600	18,034,600	18,034,600	-	18,034,600	0.30
													52	509/1สำนักงาน ไมเกิน 5 ชั้น	ตึก	3.อื่นๆ	2,226.00	100%	7,150	15,915,900	10	10	1,591,590	14,324,310	14,324,310	14,324,310	-	14,324,310	0.30
													53	508สถานพยาบาล	ตึก	3.อื่นๆ	1,198.42	100%	8,800	10,546,096	35	60	6,327,658	4,218,438	4,218,438	4,218,438	-	4,218,438	0.30
													54	509/1สำนักงาน ไมเกิน 5 ชั้น	ตึก	3.อื่นๆ	342.00	100%	7,150	2,445,300	51	76	1,858,428	586,872	586,872	586,872	-	586,872	0.30
													55	508สถานพยาบาล	ตึก	3.อื่นๆ	1,057.20	100%	8,800	9,303,360	42	74	6,884,486	2,418,874	2,418,874	2,418,874	-	2,418,874	0.30
													56	508สถานพยาบาล	ตึก	3.อื่นๆ	542.33	100%	8,800	4,772,504	53	76	3,627,103	1,145,401	1,145,401	1,145,401	-	1,145,401	0.30
													57	508สถานพยาบาล	ตึกครึ่งไม้	3.อื่นๆ	117.02	100%	8,800	1,029,776	50	85	875,310	154,466	154,466	154,466	-	154,466	0.30
													58	508สถานพยาบาล	ตึก	3.อื่นๆ	685.00	100%	8,800	6,028,000	55	76	4,581,280	1,446,720	1,446,720	1,446,720	-	1,446,720	0.30
													59	518โรงงานซ่อมรถยนต์	ตึก	3.อื่นๆ	50.00	100%	5,400	270,000	29	48	129,600	140,400	140,400	140,400	-	140,400	0.30
													60	509/1สำนักงาน ไมเกิน 5 ชั้น	ตึก	3.อื่นๆ	11.09	100%	7,150	79,294	13	16	12,687	66,607	66,607	66,607	-	66,607	0.30

แบบบัญชีราคาประเมินทุนทรัพย์ของที่ดินและสิ่งปลูกสร้าง พ.ศ.2565

เทศบาลเมืองบางกรวย

ที่	ประเภทที่ดิน	หน้าสำรวจ	เลขที่	สถานที่ตั้ง	ลักษณะการทำประโยชน์	ราคาประเมินทุนทรัพย์ของที่ดิน				ราคาประเมินทุนทรัพย์ของสิ่งปลูกสร้าง							รวมราคาประเมินของที่ดินและสิ่งปลูกสร้าง (บาท)	ราคาประเมินของที่ดินและสิ่งปลูกสร้างตามสัดส่วนการใช้ประโยชน์ (บาท)	หักมูลค่าฐานภาษีที่ได้รับยกเว้น (ล้านบาท)	คงเหลือราคาประเมินทุนทรัพย์ที่ต้องเสียภาษี (บาท)	อัตราภาษี (ร้อยละ)					
						จำนวนเนื้อที่ดิน			รวมราคาประเมินต่อ ตร.ว. (บาท)	ที่	ประเภทของสิ่งปลูกสร้าง	ลักษณะสิ่งปลูกสร้าง	ลักษณะการทำประโยชน์	ขนาดพื้นที่สิ่งปลูกสร้าง (ตร.ม.)	คิดเป็นผลส่วนตามการใช้ประโยชน์ (ร้อยละ)	ราคาประเมินต่อ ตร.ม. (บาท)						รวมราคาสิ่งปลูกสร้าง (บาท)	ค่าเสื่อม			
						ไร่	งาน	ตร.ว.															อายุโรงเรือน (ปี)	ค่าเสื่อม (ร้อยละ)	คิดเป็นค่าเสื่อม (บาท)	ราคาประเมินสิ่งปลูกสร้างหลังหักค่าเสื่อม (บาท)
										61	100บ้านเดี่ยว	ตึก	3. อื่นๆ	82.00	100%	6,750	553,500	3	3	16,605	536,895	536,895	536,895	-	536,895	0.30
										62	501คลังสินค้า พ.ท.ไม่เกิน 30	ตึก	3. อื่นๆ	7.50	100%	5,400	40,500	42	74	29,970	10,530	10,530	10,530	-	10,530	0.30
										63	523ห้องน้ำรวม	ตึก	3. อื่นๆ	38.44	100%	6,000	230,640	42	74	170,674	59,966	59,966	59,966	-	59,966	0.30
										64	504โรงจอดรถ	ตึก	3. อื่นๆ	-	-	2,500	3,200,000	11	12	384,000	2,816,000	2,816,000	2,816,000	-	2,816,000	0.30
										65	509/1สำนักงาน ไม่เกิน 5 ชั้น	ตึก	3. อื่นๆ	52.20	100%	7,150	373,230	36	62	231,403	141,827	141,827	141,827	-	141,827	0.30
										66	509/1สำนักงาน ไม่เกิน 5 ชั้น	ตึก	3. อื่นๆ	50.75	100%	7,150	362,863	41	72	261,261	101,602	101,602	101,602	-	101,602	0.30
										67	504โรงจอดรถ	ตึก	3. อื่นๆ	-	-	2,500	1,650,000	43	76	1,254,000	396,000	396,000	396,000	-	396,000	0.30
										68	518โรงงานซ่อมรถยนต์	ตึก	3. อื่นๆ	483.00	100%	5,400	2,608,200	38	66	1,721,412	886,788	886,788	886,788	-	886,788	0.30
										69	504โรงจอดรถ	ตึก	3. อื่นๆ	262.12	100%	2,500	655,300	19	28	183,484	471,816	471,816	471,816	-	471,816	0.30
										70	509/1สำนักงาน ไม่เกิน 5 ชั้น	ตึก	3. อื่นๆ	6,200.00	100%	7,150	44,330,000	4	4	1,773,200	42,556,800	42,556,800	42,556,800	-	42,556,800	0.30
										71	509/1สำนักงาน ไม่เกิน 5 ชั้น	ตึก	3. อื่นๆ	503.79	100%	7,150	3,602,099	2	2	72,042	3,530,057	3,530,057	3,530,057	-	3,530,057	0.30
										72	509/1สำนักงาน ไม่เกิน 5 ชั้น	ตึก	3. อื่นๆ	93.10	100%	7,150	665,665	12	14	93,193	572,472	572,472	572,472	-	572,472	0.30
										73	509/1สำนักงาน ไม่เกิน 5 ชั้น	ตึก	3. อื่นๆ	2,141.02	100%	7,150	15,308,293	12	14	2,143,161	13,165,132	13,165,132	13,165,132	-	13,165,132	0.30
										74	502คลังสินค้า พ.ท.เกินกว่า 3	ตึก	3. อื่นๆ	1,500.00	100%	3,300	4,950,000	16	22	1,089,000	3,861,000	3,861,000	3,861,000	-	3,861,000	0.30
										75	502คลังสินค้า พ.ท.เกินกว่า 3	ตึก	3. อื่นๆ	1,500.00	100%	3,300	4,950,000	13	16	792,000	4,158,000	4,158,000	4,158,000	-	4,158,000	0.30
										76	509/1สำนักงาน ไม่เกิน 5 ชั้น	ตึก	3. อื่นๆ	420.00	100%	7,150	3,003,000	16	22	660,660	2,342,340	2,342,340	2,342,340	-	2,342,340	0.30
										77	518โรงงานซ่อมรถยนต์	ตึก	3. อื่นๆ	3,078.60	100%	5,400	16,624,440	5	5	831,222	15,793,218	15,793,218	15,793,218	-	15,793,218	0.30
										78	502คลังสินค้า พ.ท.เกินกว่า 3	ตึก	3. อื่นๆ	1,480.00	100%	3,300	4,884,000	58	76	3,711,840	1,172,160	1,172,160	1,172,160	-	1,172,160	0.30
																		76	-	-	-	-	-	-	-	0.00
																		76	-	-	-	-	-	-	-	0.00
																		76	-	-	-	-	-	-	-	0.00
																		76	-	-	-	-	-	-	-	0.00
										1	509/1สำนักงาน ไม่เกิน 5 ชั้น	ตึก	3. อื่นๆ	2,919.75	100%	7,150	20,876,213	31	52	10,855,631	10,020,582	10,020,582	10,020,582	-	10,020,582	0.30
										2	509/1สำนักงาน ไม่เกิน 5 ชั้น	ตึก	3. อื่นๆ	415.80	100%	7,150	2,972,970	9	9	267,567	2,705,403	2,705,403	2,705,403	-	2,705,403	0.30
										3	519อาคารจอดรถ	ตึก	3. อื่นๆ	256.50	100%	5,700	1,462,050	9	9	131,585	1,330,466	1,330,466	1,330,466	-	1,330,466	0.30
										4	519อาคารจอดรถ	ตึก	3. อื่นๆ	337.50	100%	5,700	1,923,750	9	9	173,138	1,750,613	1,750,613	1,750,613	-	1,750,613	0.30
										5	509/1สำนักงาน ไม่เกิน 5 ชั้น	ตึก	3. อื่นๆ	161.00	100%	7,150	1,151,150	9	9	103,604	1,047,547	1,047,547	1,047,547	-	1,047,547	0.30
																		76	-	-	-	-	-	-	-	0.00
6	ฉ. 5677	9356	65145	บางกรวย	5. ใช้ประโยชน์หลายประเภท	9	2	53.59	3,853.59	33,500	129,095,265	1	3. อื่นๆ	-	100%	-	-	76	-	-	129,095,265	129,095,265	-	129,095,265	0.30	
30	ฉ. 5763	9407	65196	บางกรวย	3. อื่นๆ	1	1	24.20	524.20	33,500	17,560,700	2	3. อื่นๆ	-	100%	-	-	76	-	-	17,560,700	17,560,700	-	17,560,700	0.30	
31	ฉ. 5779	9418	65207	บางกรวย	3. อื่นๆ	1	-	37.98	437.98	33,500	14,672,330	3	3. อื่นๆ	-	100%	-	-	76	-	-	14,672,330	14,672,330	-	14,672,330	0.30	
33	ฉ. 6798	9516	65305	บางกรวย	3. อื่นๆ	-	-	3.34	3.34	33,500	111,890	4	3. อื่นๆ	-	100%	-	-	76	-	-	111,890	111,890	-	111,890	0.30	
44	ฉ. 7337	9537	65326	บางกรวย	5. ใช้ประโยชน์หลายประเภท	5	2	20.68	2,220.68	33,500	74,392,780	5	3. อื่นๆ	-	100%	-	-	76	-	-	74,392,780	74,392,780	-	74,392,780	0.30	
40	ฉ. 21592	1134	66923	บางกรวย	3. อื่นๆ	-	-	6.99	6.99	33,500	234,165	6	3. อื่นๆ	-	100%	-	-	76	-	-	234,165	234,165	-	234,165	0.30	
																		76	-	-	-	-	-	-	-	0.00
																		76	-	-	-	-	-	-	-	0.00

หมายเหตุ ลักษณะการทำประโยชน์ ๑. ประกอบเกษตรกรรม

๒. อยู่อาศัย

๓. อื่นๆ

๔. ทั้งไว้วางเปล่าหรือไม่ได้ทำประโยชน์ตามควรแก่สภาพ

๕. ใช้ประโยชน์หลายประเภท

แบบบัญชีราคาประเมินทุนทรัพย์อาคารชุด ประจำปี พ.ศ.2565

เทศบาลเมืองบางกรวย

ที่	ชื่ออาคารชุด	เลขทะเบียนอาคารชุด	ที่ตั้งอาคารชุด	ลักษณะการทำประโยชน์	เลขที่ห้องชุด	ขนาดพื้นที่รวม (ตร.ม.)	ราคาประเมินต่อ ตร.ม. (บาท)	ราคาประเมินห้องชุด (บาท)	หักมูลค่าฐานภาษีที่ได้รับยกเว้น (ล้านบาท)	คงเหลือราคาประเมินทุนทรัพย์ที่ต้องเสียภาษี (บาท)	อัตราภาษี (ร้อยละ)
1	๘๘ เดอะเทอร์มินอล	1/2557	วัดชลอ	2. อยู่อาศัยรอง	88/11	27.56	35,500	978,380.00	-	978,380.00	0.02
2	๘๘ เดอะเทอร์มินอล	1/2557	วัดชลอ	1. อยู่อาศัยหลัก	88/12	21.87	35,500	776,385.00	50.0	-	0.02
3	๘๘ เดอะเทอร์มินอล	1/2557	วัดชลอ	2. อยู่อาศัยรอง	88/13	42.74	35,500	1,517,270.00	-	1,517,270.00	0.02
4	๘๘ เดอะเทอร์มินอล	1/2557	วัดชลอ	3. อื่นๆ	88/14	41.74	35,500	1,481,770.00	-	1,481,770.00	0.30
5	๘๘ เดอะเทอร์มินอล	1/2557	วัดชลอ	2. อยู่อาศัยรอง	88/15	21.15	35,500	750,825.00	-	750,825.00	0.02
6	๘๘ เดอะเทอร์มินอล	1/2557	วัดชลอ	2. อยู่อาศัยรอง	88/16	21.26	35,500	754,730.00	-	754,730.00	0.02
7	๘๘ เดอะเทอร์มินอล	1/2557	วัดชลอ	3. อื่นๆ	88/17	21.83	35,500	774,965.00	-	774,965.00	0.30
8	๘๘ เดอะเทอร์มินอล	1/2557	วัดชลอ	2. อยู่อาศัยรอง	88/18	34.26	35,500	1,216,230.00	-	1,216,230.00	0.02
9	๘๘ เดอะเทอร์มินอล	1/2557	วัดชลอ	3. อื่นๆ	88/19	35.91	35,500	1,274,805.00	-	1,274,805.00	0.30
10	๘๘ เดอะเทอร์มินอล	1/2557	วัดชลอ	2. อยู่อาศัยรอง	88/20	54.96	35,500	1,951,080.00	-	1,951,080.00	0.02
11	๘๘ เดอะเทอร์มินอล	1/2557	วัดชลอ	2. อยู่อาศัยรอง	88/21	54.96	35,500	1,951,080.00	-	1,951,080.00	0.02
12	๘๘ เดอะเทอร์มินอล	1/2557	วัดชลอ	2. อยู่อาศัยรอง	88/22	55.74	35,500	1,978,770.00	-	1,978,770.00	0.02
13	๘๘ เดอะเทอร์มินอล	1/2557	วัดชลอ	3. อื่นๆ	88/23	52.05	35,500	1,847,775.00	-	1,847,775.00	0.30
14	๘๘ เดอะเทอร์มินอล	1/2557	วัดชลอ	3. อื่นๆ	88/24	52.15	35,500	1,851,325.00	-	1,851,325.00	0.30
15	๘๘ เดอะเทอร์มินอล	1/2557	วัดชลอ	3. อื่นๆ	88/25	132.29	35,500	4,696,295.00	-	4,696,295.00	0.30
16	๘๘ เดอะเทอร์มินอล	1/2557	วัดชลอ	3. อื่นๆ	88/26	170.71	35,500	6,060,205.00	-	6,060,205.00	0.30
17	๘๘ เดอะเทอร์มินอล	1/2557	วัดชลอ	2. อยู่อาศัยรอง	88/27	149.24	35,500	5,298,020.00	-	5,298,020.00	0.02
18	๘๘ เดอะเทอร์มินอล	1/2557	วัดชลอ	3. อื่นๆ	88/28	101.55	35,500	3,605,025.00	-	3,605,025.00	0.30
19	๘๘ เดอะเทอร์มินอล	1/2557	วัดชลอ	3. อื่นๆ	88/29	84.57	35,500	3,002,235.00	-	3,002,235.00	0.30
20	๘๘ เดอะเทอร์มินอล	1/2557	วัดชลอ	3. อื่นๆ	88/30	47.97	35,500	1,702,935.00	-	1,702,935.00	0.30
21	๘๘ เดอะเทอร์มินอล	1/2557	วัดชลอ	2. อยู่อาศัยรอง	88/31	54.80	35,700	1,956,360.00	-	1,956,360.00	0.02
22	๘๘ เดอะเทอร์มินอล	1/2557	วัดชลอ	2. อยู่อาศัยรอง	88/32	27.72	35,700	989,604.00	-	989,604.00	0.02
23	๘๘ เดอะเทอร์มินอล	1/2557	วัดชลอ	2. อยู่อาศัยรอง	88/33	27.72	35,700	989,604.00	-	989,604.00	0.02

แบบบัญชีราคาประเมินทุนทรัพย์อาคารชุด ประจำปี พ.ศ.2565

เทศบาลเมืองบางกรวย

ที่	ชื่ออาคารชุด	เลขทะเบียนอาคารชุด	ที่ตั้งอาคารชุด	ลักษณะการทำประโยชน์	เลขที่ห้องชุด	ขนาดพื้นที่รวม (ตร.ม.)	ราคาประเมินต่อ ตร.ม. (บาท)	ราคาประเมินห้องชุด (บาท)	หักมูลค่าฐานภาษีที่ได้รับยกเว้น (ล้านบาท)	คงเหลือราคาประเมินทุนทรัพย์ที่ต้องเสียภาษี (บาท)	อัตราภาษี (ร้อยละ)
24	๘๘ เดอะเทอร์มินอล	1/2557	วัดชลอ	2. อยู่อาศัยรอง	88/34	26.66	35,700	951,762.00	-	951,762.00	0.02
25	๘๘ เดอะเทอร์มินอล	1/2557	วัดชลอ	2. อยู่อาศัยรอง	88/35	56.90	35,700	2,031,330.00	-	2,031,330.00	0.02
26	๘๘ เดอะเทอร์มินอล	1/2557	วัดชลอ	2. อยู่อาศัยรอง	88/36	27.72	35,700	989,604.00	-	989,604.00	0.02
27	๘๘ เดอะเทอร์มินอล	1/2557	วัดชลอ	2. อยู่อาศัยรอง	88/37	27.72	35,700	989,604.00	-	989,604.00	0.02
28	๘๘ เดอะเทอร์มินอล	1/2557	วัดชลอ	2. อยู่อาศัยรอง	88/38	27.40	35,700	978,180.00	-	978,180.00	0.02
29	๘๘ เดอะเทอร์มินอล	1/2557	วัดชลอ	2. อยู่อาศัยรอง	88/39	27.72	35,700	989,604.00	-	989,604.00	0.02
30	๘๘ เดอะเทอร์มินอล	1/2557	วัดชลอ	2. อยู่อาศัยรอง	88/40	56.57	35,700	2,019,549.00	-	2,019,549.00	0.02
31	๘๘ เดอะเทอร์มินอล	1/2557	วัดชลอ	2. อยู่อาศัยรอง	88/41	27.72	35,700	989,604.00	-	989,604.00	0.02
32	๘๘ เดอะเทอร์มินอล	1/2557	วัดชลอ	2. อยู่อาศัยรอง	88/42	28.31	35,700	1,010,667.00	-	1,010,667.00	0.02
33	๘๘ เดอะเทอร์มินอล	1/2557	วัดชลอ	2. อยู่อาศัยรอง	88/43	34.72	35,700	1,239,504.00	-	1,239,504.00	0.02
34	๘๘ เดอะเทอร์มินอล	1/2557	วัดชลอ	2. อยู่อาศัยรอง	88/44	28.52	35,700	1,018,164.00	-	1,018,164.00	0.02
35	๘๘ เดอะเทอร์มินอล	1/2557	วัดชลอ	2. อยู่อาศัยรอง	88/45	27.72	35,700	989,604.00	-	989,604.00	0.02
36	๘๘ เดอะเทอร์มินอล	1/2557	วัดชลอ	2. อยู่อาศัยรอง	88/46	27.72	35,700	989,604.00	-	989,604.00	0.02
37	๘๘ เดอะเทอร์มินอล	1/2557	วัดชลอ	2. อยู่อาศัยรอง	88/47	27.72	35,700	989,604.00	-	989,604.00	0.02
38	๘๘ เดอะเทอร์มินอล	1/2557	วัดชลอ	2. อยู่อาศัยรอง	88/48	27.72	35,700	989,604.00	-	989,604.00	0.02
39	๘๘ เดอะเทอร์มินอล	1/2557	วัดชลอ	2. อยู่อาศัยรอง	88/49	27.72	35,700	989,604.00	-	989,604.00	0.02
40	๘๘ เดอะเทอร์มินอล	1/2557	วัดชลอ	2. อยู่อาศัยรอง	88/50	27.72	35,700	989,604.00	-	989,604.00	0.02
41	๘๘ เดอะเทอร์มินอล	1/2557	วัดชลอ	2. อยู่อาศัยรอง	88/51	27.72	35,700	989,604.00	-	989,604.00	0.02
42	๘๘ เดอะเทอร์มินอล	1/2557	วัดชลอ	3. อื่นๆ	88/52	56.41	35,700	2,013,837.00	-	2,013,837.00	0.30
43	๘๘ เดอะเทอร์มินอล	1/2557	วัดชลอ	2. อยู่อาศัยรอง	88/53	56.54	35,700	2,018,478.00	-	2,018,478.00	0.02
44	๘๘ เดอะเทอร์มินอล	1/2557	วัดชลอ	2. อยู่อาศัยรอง	88/54	27.72	35,700	989,604.00	-	989,604.00	0.02
45	๘๘ เดอะเทอร์มินอล	1/2557	วัดชลอ	2. อยู่อาศัยรอง	88/55	27.72	35,700	989,604.00	-	989,604.00	0.02
46	๘๘ เดอะเทอร์มินอล	1/2557	วัดชลอ	2. อยู่อาศัยรอง	88/56	27.72	35,700	989,604.00	-	989,604.00	0.02

แบบบัญชีราคาประเมินทุนทรัพย์อาคารชุด ประจำปี พ.ศ.2565

เทศบาลเมืองบางกรวย

ที่	ชื่ออาคารชุด	เลขทะเบียนอาคารชุด	ที่ตั้งอาคารชุด	ลักษณะการทำประโยชน์	เลขที่ห้องชุด	ขนาดพื้นที่รวม (ตร.ม.)	ราคาประเมินต่อ ตร.ม. (บาท)	ราคาประเมินห้องชุด (บาท)	หักมูลค่าฐานภาษีที่ได้รับยกเว้น (ล้านบาท)	คงเหลือราคาประเมินทุนทรัพย์ที่ต้องเสียภาษี (บาท)	อัตราภาษี (ร้อยละ)
47	๘๘ เดอะเทอร์มินอล	1/2557	วัดชลอ	2. อยู่อาศัยรอง	88/57	27.72	35,700	989,604.00	-	989,604.00	0.02
48	๘๘ เดอะเทอร์มินอล	1/2557	วัดชลอ	1. อยู่อาศัยหลัก	88/58	27.72	35,700	989,604.00	50.0	-	0.02
49	๘๘ เดอะเทอร์มินอล	1/2557	วัดชลอ	2. อยู่อาศัยรอง	88/59	27.72	35,700	989,604.00	-	989,604.00	0.02
50	๘๘ เดอะเทอร์มินอล	1/2557	วัดชลอ	1. อยู่อาศัยหลัก	88/60	27.72	35,700	989,604.00	50.0	-	0.02
51	๘๘ เดอะเทอร์มินอล	1/2557	วัดชลอ	2. อยู่อาศัยรอง	88/61	28.78	35,700	1,027,446.00	-	1,027,446.00	0.02
52	๘๘ เดอะเทอร์มินอล	1/2557	วัดชลอ	2. อยู่อาศัยรอง	88/62	54.80	36,000	1,972,800.00	-	1,972,800.00	0.02
53	๘๘ เดอะเทอร์มินอล	1/2557	วัดชลอ	2. อยู่อาศัยรอง	88/63	27.72	36,000	997,920.00	-	997,920.00	0.02
54	๘๘ เดอะเทอร์มินอล	1/2557	วัดชลอ	2. อยู่อาศัยรอง	88/64	27.72	36,000	997,920.00	-	997,920.00	0.02
55	๘๘ เดอะเทอร์มินอล	1/2557	วัดชลอ	2. อยู่อาศัยรอง	88/65	26.66	36,000	959,760.00	-	959,760.00	0.02
56	๘๘ เดอะเทอร์มินอล	1/2557	วัดชลอ	2. อยู่อาศัยรอง	88/66	77.02	36,000	2,772,720.00	-	2,772,720.00	0.02
57	๘๘ เดอะเทอร์มินอล	1/2557	วัดชลอ	1. อยู่อาศัยหลัก	88/67	27.72	36,000	997,920.00	50.0	-	0.02
58	๘๘ เดอะเทอร์มินอล	1/2557	วัดชลอ	2. อยู่อาศัยรอง	88/68	27.72	36,000	997,920.00	-	997,920.00	0.02
59	๘๘ เดอะเทอร์มินอล	1/2557	วัดชลอ	1. อยู่อาศัยหลัก	88/69	27.40	36,000	986,400.00	50.0	-	0.02
60	๘๘ เดอะเทอร์มินอล	1/2557	วัดชลอ	2. อยู่อาศัยรอง	88/70	27.72	36,000	997,920.00	-	997,920.00	0.02
61	๘๘ เดอะเทอร์มินอล	1/2557	วัดชลอ	2. อยู่อาศัยรอง	88/71	56.57	36,000	2,036,520.00	-	2,036,520.00	0.02
62	๘๘ เดอะเทอร์มินอล	1/2557	วัดชลอ	2. อยู่อาศัยรอง	88/72	27.72	36,000	997,920.00	-	997,920.00	0.02
63	๘๘ เดอะเทอร์มินอล	1/2557	วัดชลอ	2. อยู่อาศัยรอง	88/73	28.31	36,000	1,019,160.00	-	1,019,160.00	0.02
64	๘๘ เดอะเทอร์มินอล	1/2557	วัดชลอ	1. อยู่อาศัยหลัก	88/74	34.22	36,000	1,231,920.00	50.0	-	0.02
65	๘๘ เดอะเทอร์มินอล	1/2557	วัดชลอ	2. อยู่อาศัยรอง	88/75	28.52	36,000	1,026,720.00	-	1,026,720.00	0.02
66	๘๘ เดอะเทอร์มินอล	1/2557	วัดชลอ	2. อยู่อาศัยรอง	88/76	27.72	36,000	997,920.00	-	997,920.00	0.02
67	๘๘ เดอะเทอร์มินอล	1/2557	วัดชลอ	2. อยู่อาศัยรอง	88/77	27.72	36,000	997,920.00	-	997,920.00	0.02
68	๘๘ เดอะเทอร์มินอล	1/2557	วัดชลอ	2. อยู่อาศัยรอง	88/78	27.72	36,000	997,920.00	-	997,920.00	0.02
69	๘๘ เดอะเทอร์มินอล	1/2557	วัดชลอ	2. อยู่อาศัยรอง	88/79	27.72	36,000	997,920.00	-	997,920.00	0.02

แบบบัญชีราคาประเมินทุนทรัพย์อาคารชุด ประจำปี พ.ศ.2565

เทศบาลเมืองบางกรวย

ที่	ชื่ออาคารชุด	เลขทะเบียนอาคารชุด	ที่ตั้งอาคารชุด	ลักษณะการทำประโยชน์	เลขที่ห้องชุด	ขนาดพื้นที่รวม (ตร.ม.)	ราคาประเมินต่อ ตร.ม. (บาท)	ราคาประเมินห้องชุด (บาท)	หักมูลค่าฐานภาษีที่ได้รับยกเว้น (ล้านบาท)	คงเหลือราคาประเมินทุนทรัพย์ที่ต้องเสียภาษี (บาท)	อัตราภาษี (ร้อยละ)
70	๘๘ เดอะเทอร์มินอล	1/2557	วัดชลอ	2. อยู่อาศัยรอง	88/80	27.72	36,000	997,920.00	-	997,920.00	0.02
71	๘๘ เดอะเทอร์มินอล	1/2557	วัดชลอ	2. อยู่อาศัยรอง	88/81	27.72	36,000	997,920.00	-	997,920.00	0.02
72	๘๘ เดอะเทอร์มินอล	1/2557	วัดชลอ	2. อยู่อาศัยรอง	88/82	27.72	36,000	997,920.00	-	997,920.00	0.02
73	๘๘ เดอะเทอร์มินอล	1/2557	วัดชลอ	3. อื่นๆ	88/83	56.41	36,000	2,030,760.00	-	2,030,760.00	0.30
74	๘๘ เดอะเทอร์มินอล	1/2557	วัดชลอ	2. อยู่อาศัยรอง	88/84	56.16	36,000	2,021,760.00	-	2,021,760.00	0.02
75	๘๘ เดอะเทอร์มินอล	1/2557	วัดชลอ	2. อยู่อาศัยรอง	88/85	27.72	36,000	997,920.00	-	997,920.00	0.02
76	๘๘ เดอะเทอร์มินอล	1/2557	วัดชลอ	1. อยู่อาศัยหลัก	88/86	27.72	36,000	997,920.00	50.0	-	0.02
77	๘๘ เดอะเทอร์มินอล	1/2557	วัดชลอ	2. อยู่อาศัยรอง	88/87	27.72	36,000	997,920.00	-	997,920.00	0.02
78	๘๘ เดอะเทอร์มินอล	1/2557	วัดชลอ	2. อยู่อาศัยรอง	88/88	27.72	36,000	997,920.00	-	997,920.00	0.02
79	๘๘ เดอะเทอร์มินอล	1/2557	วัดชลอ	2. อยู่อาศัยรอง	88/89	27.72	36,000	997,920.00	-	997,920.00	0.02
80	๘๘ เดอะเทอร์มินอล	1/2557	วัดชลอ	2. อยู่อาศัยรอง	88/90	27.72	36,000	997,920.00	-	997,920.00	0.02
81	๘๘ เดอะเทอร์มินอล	1/2557	วัดชลอ	2. อยู่อาศัยรอง	88/91	27.72	36,000	997,920.00	-	997,920.00	0.02
82	๘๘ เดอะเทอร์มินอล	1/2557	วัดชลอ	1. อยู่อาศัยหลัก	88/92	28.78	36,000	1,036,080.00	50.0	-	0.02
83	๘๘ เดอะเทอร์มินอล	1/2557	วัดชลอ	2. อยู่อาศัยรอง	88/93	54.80	36,300	1,989,240.00	-	1,989,240.00	0.02
84	๘๘ เดอะเทอร์มินอล	1/2557	วัดชลอ	2. อยู่อาศัยรอง	88/94	27.72	36,300	1,006,236.00	-	1,006,236.00	0.02
85	๘๘ เดอะเทอร์มินอล	1/2557	วัดชลอ	1. อยู่อาศัยหลัก	88/95	27.72	36,300	1,006,236.00	50.0	-	0.02
86	๘๘ เดอะเทอร์มินอล	1/2557	วัดชลอ	2. อยู่อาศัยรอง	88/96	26.66	36,300	967,758.00	-	967,758.00	0.02
87	๘๘ เดอะเทอร์มินอล	1/2557	วัดชลอ	2. อยู่อาศัยรอง	88/97	56.90	36,300	2,065,470.00	-	2,065,470.00	0.02
88	๘๘ เดอะเทอร์มินอล	1/2557	วัดชลอ	2. อยู่อาศัยรอง	88/98	27.72	36,300	1,006,236.00	-	1,006,236.00	0.02
89	๘๘ เดอะเทอร์มินอล	1/2557	วัดชลอ	2. อยู่อาศัยรอง	88/99	27.72	36,300	1,006,236.00	-	1,006,236.00	0.02
90	๘๘ เดอะเทอร์มินอล	1/2557	วัดชลอ	2. อยู่อาศัยรอง	88/100	27.40	36,300	994,620.00	-	994,620.00	0.02
91	๘๘ เดอะเทอร์มินอล	1/2557	วัดชลอ	2. อยู่อาศัยรอง	88/101	27.72	36,300	1,006,236.00	-	1,006,236.00	0.02
92	๘๘ เดอะเทอร์มินอล	1/2557	วัดชลอ	2. อยู่อาศัยรอง	88/102	56.57	36,300	2,053,491.00	-	2,053,491.00	0.02

แบบบัญชีราคาประเมินทุนทรัพย์อาคารชุด ประจำปี พ.ศ.2565

เทศบาลเมืองบางกรวย

ที่	ชื่ออาคารชุด	เลขทะเบียนอาคารชุด	ที่ตั้งอาคารชุด	ลักษณะการทำประโยชน์	เลขที่ห้องชุด	ขนาดพื้นที่รวม (ตร.ม.)	ราคาประเมินต่อ ตร.ม. (บาท)	ราคาประเมินห้องชุด (บาท)	หักมูลค่าฐานภาษีที่ได้รับยกเว้น (ล้านบาท)	คงเหลือราคาประเมินทุนทรัพย์ที่ต้องเสียภาษี (บาท)	อัตราภาษี (ร้อยละ)
93	๘๘ เดอะเทอร์มินอล	1/2557	วัดชลอ	2. อยู่อาศัยรอง	88/103	27.72	36,300	1,006,236.00	-	1,006,236.00	0.02
94	๘๘ เดอะเทอร์มินอล	1/2557	วัดชลอ	2. อยู่อาศัยรอง	88/104	27.72	36,300	1,006,236.00	-	1,006,236.00	0.02
95	๘๘ เดอะเทอร์มินอล	1/2557	วัดชลอ	2. อยู่อาศัยรอง	88/105	27.72	36,300	1,006,236.00	-	1,006,236.00	0.02
96	๘๘ เดอะเทอร์มินอล	1/2557	วัดชลอ	1. อยู่อาศัยหลัก	88/106	27.72	36,300	1,006,236.00	50.0	-	0.02
97	๘๘ เดอะเทอร์มินอล	1/2557	วัดชลอ	2. อยู่อาศัยรอง	88/107	27.72	36,300	1,006,236.00	-	1,006,236.00	0.02
98	๘๘ เดอะเทอร์มินอล	1/2557	วัดชลอ	2. อยู่อาศัยรอง	88/108	27.72	36,300	1,006,236.00	-	1,006,236.00	0.02
99	๘๘ เดอะเทอร์มินอล	1/2557	วัดชลอ	2. อยู่อาศัยรอง	88/109	27.72	36,300	1,006,236.00	-	1,006,236.00	0.02
100	๘๘ เดอะเทอร์มินอล	1/2557	วัดชลอ	3. อื่นๆ	88/110	56.41	36,300	2,047,683.00	-	2,047,683.00	0.30
101	๘๘ เดอะเทอร์มินอล	1/2557	วัดชลอ	2. อยู่อาศัยรอง	88/111	56.16	36,300	2,038,608.00	-	2,038,608.00	0.02
102	๘๘ เดอะเทอร์มินอล	1/2557	วัดชลอ	2. อยู่อาศัยรอง	88/112	27.72	36,300	1,006,236.00	-	1,006,236.00	0.02
103	๘๘ เดอะเทอร์มินอล	1/2557	วัดชลอ	2. อยู่อาศัยรอง	88/113	27.72	36,300	1,006,236.00	-	1,006,236.00	0.02
104	๘๘ เดอะเทอร์มินอล	1/2557	วัดชลอ	1. อยู่อาศัยหลัก	88/114	27.72	36,300	1,006,236.00	50.0	-	0.02
105	๘๘ เดอะเทอร์มินอล	1/2557	วัดชลอ	2. อยู่อาศัยรอง	88/115	28.78	36,300	1,044,714.00	-	1,044,714.00	0.02
106	๘๘ เดอะเทอร์มินอล	1/2557	วัดชลอ	2. อยู่อาศัยรอง	88/116	54.80	36,700	2,011,160.00	-	2,011,160.00	0.02
107	๘๘ เดอะเทอร์มินอล	1/2557	วัดชลอ	2. อยู่อาศัยรอง	88/117	27.72	36,700	1,017,324.00	-	1,017,324.00	0.02
108	๘๘ เดอะเทอร์มินอล	1/2557	วัดชลอ	2. อยู่อาศัยรอง	88/118	27.72	36,700	1,017,324.00	-	1,017,324.00	0.02
109	๘๘ เดอะเทอร์มินอล	1/2557	วัดชลอ	2. อยู่อาศัยรอง	88/119	26.66	36,700	978,422.00	-	978,422.00	0.02
110	๘๘ เดอะเทอร์มินอล	1/2557	วัดชลอ	2. อยู่อาศัยรอง	88/120	57.10	36,700	2,095,570.00	-	2,095,570.00	0.02
111	๘๘ เดอะเทอร์มินอล	1/2557	วัดชลอ	2. อยู่อาศัยรอง	88/121	27.72	36,700	1,017,324.00	-	1,017,324.00	0.02
112	๘๘ เดอะเทอร์มินอล	1/2557	วัดชลอ	1. อยู่อาศัยหลัก	88/122	27.72	36,700	1,017,324.00	50.0	-	0.02
113	๘๘ เดอะเทอร์มินอล	1/2557	วัดชลอ	2. อยู่อาศัยรอง	88/123	27.40	36,700	1,005,580.00	-	1,005,580.00	0.02
114	๘๘ เดอะเทอร์มินอล	1/2557	วัดชลอ	1. อยู่อาศัยหลัก	88/124	27.72	36,700	1,017,324.00	50.0	-	0.02
115	๘๘ เดอะเทอร์มินอล	1/2557	วัดชลอ	2. อยู่อาศัยรอง	88/125	56.57	36,700	2,076,119.00	-	2,076,119.00	0.02

แบบบัญชีราคาประเมินทุนทรัพย์อาคารชุด ประจำปี พ.ศ.2565

เทศบาลเมืองบางกรวย

ที่	ชื่ออาคารชุด	เลขทะเบียนอาคารชุด	ที่ตั้งอาคารชุด	ลักษณะการทำประโยชน์	เลขที่ห้องชุด	ขนาดพื้นที่รวม (ตร.ม.)	ราคาประเมินต่อ ตร.ม. (บาท)	ราคาประเมินห้องชุด (บาท)	หักมูลค่าฐานภาษีที่ได้รับยกเว้น (ล้านบาท)	คงเหลือราคาประเมินทุนทรัพย์ที่ต้องเสียภาษี (บาท)	อัตราภาษี (ร้อยละ)
116	๘๘ เดอะเทอร์มินอล	1/2557	วัดชลอ	2. อยู่อาศัยรอง	88/126	27.72	36,700	1,017,324.00	-	1,017,324.00	0.02
117	๘๘ เดอะเทอร์มินอล	1/2557	วัดชลอ	2. อยู่อาศัยรอง	88/127	27.72	36,700	1,017,324.00	-	1,017,324.00	0.02
118	๘๘ เดอะเทอร์มินอล	1/2557	วัดชลอ	2. อยู่อาศัยรอง	88/128	27.72	36,700	1,017,324.00	-	1,017,324.00	0.02
119	๘๘ เดอะเทอร์มินอล	1/2557	วัดชลอ	1. อยู่อาศัยหลัก	88/129	27.72	36,700	1,017,324.00	50.0	-	0.02
120	๘๘ เดอะเทอร์มินอล	1/2557	วัดชลอ	2. อยู่อาศัยรอง	88/130	27.72	36,700	1,017,324.00	-	1,017,324.00	0.02
121	๘๘ เดอะเทอร์มินอล	1/2557	วัดชลอ	2. อยู่อาศัยรอง	88/131	27.72	36,700	1,017,324.00	-	1,017,324.00	0.02
122	๘๘ เดอะเทอร์มินอล	1/2557	วัดชลอ	2. อยู่อาศัยรอง	88/132	27.72	36,700	1,017,324.00	-	1,017,324.00	0.02
123	๘๘ เดอะเทอร์มินอล	1/2557	วัดชลอ	2. อยู่อาศัยรอง	88/133	27.72	36,700	1,017,324.00	-	1,017,324.00	0.02
124	๘๘ เดอะเทอร์มินอล	1/2557	วัดชลอ	2. อยู่อาศัยรอง	88/134	56.25	36,700	2,064,375.00	-	2,064,375.00	0.02
125	๘๘ เดอะเทอร์มินอล	1/2557	วัดชลอ	2. อยู่อาศัยรอง	88/135	56.32	36,700	2,066,944.00	-	2,066,944.00	0.02
126	๘๘ เดอะเทอร์มินอล	1/2557	วัดชลอ	1. อยู่อาศัยหลัก	88/136	27.72	36,700	1,017,324.00	50.0	-	0.02
127	๘๘ เดอะเทอร์มินอล	1/2557	วัดชลอ	2. อยู่อาศัยรอง	88/137	27.72	36,700	1,017,324.00	-	1,017,324.00	0.02
128	๘๘ เดอะเทอร์มินอล	1/2557	วัดชลอ	2. อยู่อาศัยรอง	88/138	27.72	36,700	1,017,324.00	-	1,017,324.00	0.02
129	๘๘ เดอะเทอร์มินอล	1/2557	วัดชลอ	1. อยู่อาศัยหลัก	88/139	28.78	36,700	1,056,226.00	50.0	-	0.02
130	๘๘ เดอะเทอร์มินอล	1/2557	วัดชลอ	2. อยู่อาศัยรอง	88/140	54.80	37,100	2,033,080.00	-	2,033,080.00	0.02
131	๘๘ เดอะเทอร์มินอล	1/2557	วัดชลอ	1. อยู่อาศัยหลัก	88/141	27.72	37,100	1,028,412.00	50.0	-	0.02
132	๘๘ เดอะเทอร์มินอล	1/2557	วัดชลอ	2. อยู่อาศัยรอง	88/142	27.72	37,100	1,028,412.00	-	1,028,412.00	0.02
133	๘๘ เดอะเทอร์มินอล	1/2557	วัดชลอ	1. อยู่อาศัยหลัก	88/143	26.66	37,100	989,086.00	50.0	-	0.02
134	๘๘ เดอะเทอร์มินอล	1/2557	วัดชลอ	1. อยู่อาศัยหลัก	88/144	57.14	37,100	2,119,894.00	50.0	-	0.02
135	๘๘ เดอะเทอร์มินอล	1/2557	วัดชลอ	2. อยู่อาศัยรอง	88/145	27.72	37,100	1,028,412.00	-	1,028,412.00	0.02
136	๘๘ เดอะเทอร์มินอล	1/2557	วัดชลอ	2. อยู่อาศัยรอง	88/146	27.72	37,100	1,028,412.00	-	1,028,412.00	0.02
137	๘๘ เดอะเทอร์มินอล	1/2557	วัดชลอ	2. อยู่อาศัยรอง	88/147	27.40	37,100	1,016,540.00	-	1,016,540.00	0.02
138	๘๘ เดอะเทอร์มินอล	1/2557	วัดชลอ	2. อยู่อาศัยรอง	88/148	27.72	37,100	1,028,412.00	-	1,028,412.00	0.02

แบบบัญชีราคาประเมินทุนทรัพย์อาคารชุด ประจำปี พ.ศ.2565

เทศบาลเมืองบางกรวย

ที่	ชื่ออาคารชุด	เลขทะเบียนอาคารชุด	ที่ตั้งอาคารชุด	ลักษณะการทำประโยชน์	เลขที่ห้องชุด	ขนาดพื้นที่รวม (ตร.ม.)	ราคาประเมินต่อ ตร.ม. (บาท)	ราคาประเมินห้องชุด (บาท)	หักมูลค่าฐานภาษีที่ได้รับยกเว้น (ล้านบาท)	คงเหลือราคาประเมินทุนทรัพย์ที่ต้องเสียภาษี (บาท)	อัตราภาษี (ร้อยละ)
139	๘๘ เดอะเทอร์มินอล	1/2557	วัดชลอ	3. อื่นๆ	88/149	56.57	37,100	2,098,747.00	-	2,098,747.00	0.30
140	๘๘ เดอะเทอร์มินอล	1/2557	วัดชลอ	2. อยู่อาศัยรอง	88/150	27.72	37,100	1,028,412.00	-	1,028,412.00	0.02
141	๘๘ เดอะเทอร์มินอล	1/2557	วัดชลอ	2. อยู่อาศัยรอง	88/151	27.72	37,100	1,028,412.00	-	1,028,412.00	0.02
142	๘๘ เดอะเทอร์มินอล	1/2557	วัดชลอ	2. อยู่อาศัยรอง	88/152	27.72	37,100	1,028,412.00	-	1,028,412.00	0.02
143	๘๘ เดอะเทอร์มินอล	1/2557	วัดชลอ	2. อยู่อาศัยรอง	88/153	27.72	37,100	1,028,412.00	-	1,028,412.00	0.02
144	๘๘ เดอะเทอร์มินอล	1/2557	วัดชลอ	2. อยู่อาศัยรอง	88/154	27.72	37,100	1,028,412.00	-	1,028,412.00	0.02
145	๘๘ เดอะเทอร์มินอล	1/2557	วัดชลอ	2. อยู่อาศัยรอง	88/155	27.72	37,100	1,028,412.00	-	1,028,412.00	0.02
146	๘๘ เดอะเทอร์มินอล	1/2557	วัดชลอ	2. อยู่อาศัยรอง	88/156	27.72	37,100	1,028,412.00	-	1,028,412.00	0.02
147	๘๘ เดอะเทอร์มินอล	1/2557	วัดชลอ	2. อยู่อาศัยรอง	88/157	27.72	37,100	1,028,412.00	-	1,028,412.00	0.02
148	๘๘ เดอะเทอร์มินอล	1/2557	วัดชลอ	3. อื่นๆ	88/158	56.25	37,100	2,086,875.00	-	2,086,875.00	0.30
149	๘๘ เดอะเทอร์มินอล	1/2557	วัดชลอ	2. อยู่อาศัยรอง	88/159	56.32	37,100	2,089,472.00	-	2,089,472.00	0.02
150	๘๘ เดอะเทอร์มินอล	1/2557	วัดชลอ	2. อยู่อาศัยรอง	88/160	27.72	37,100	1,028,412.00	-	1,028,412.00	0.02
151	๘๘ เดอะเทอร์มินอล	1/2557	วัดชลอ	2. อยู่อาศัยรอง	88/161	27.72	37,100	1,028,412.00	-	1,028,412.00	0.02
152	๘๘ เดอะเทอร์มินอล	1/2557	วัดชลอ	2. อยู่อาศัยรอง	88/162	27.72	37,100	1,028,412.00	-	1,028,412.00	0.02
153	๘๘ เดอะเทอร์มินอล	1/2557	วัดชลอ	2. อยู่อาศัยรอง	88/163	28.78	37,100	1,067,738.00	-	1,067,738.00	0.02
154	๘๘ เดอะเทอร์มินอล	1/2557	วัดชลอ	2. อยู่อาศัยรอง	88/164	54.80	37,500	2,055,000.00	-	2,055,000.00	0.02
155	๘๘ เดอะเทอร์มินอล	1/2557	วัดชลอ	2. อยู่อาศัยรอง	88/165	27.72	37,500	1,039,500.00	-	1,039,500.00	0.02
156	๘๘ เดอะเทอร์มินอล	1/2557	วัดชลอ	2. อยู่อาศัยรอง	88/166	27.72	37,500	1,039,500.00	-	1,039,500.00	0.02
157	๘๘ เดอะเทอร์มินอล	1/2557	วัดชลอ	2. อยู่อาศัยรอง	88/167	26.66	37,500	999,750.00	-	999,750.00	0.02
158	๘๘ เดอะเทอร์มินอล	1/2557	วัดชลอ	2. อยู่อาศัยรอง	88/168	57.14	37,500	2,142,750.00	-	2,142,750.00	0.02
159	๘๘ เดอะเทอร์มินอล	1/2557	วัดชลอ	2. อยู่อาศัยรอง	88/169	27.72	37,500	1,039,500.00	-	1,039,500.00	0.02
160	๘๘ เดอะเทอร์มินอล	1/2557	วัดชลอ	2. อยู่อาศัยรอง	88/170	27.72	37,500	1,039,500.00	-	1,039,500.00	0.02
161	๘๘ เดอะเทอร์มินอล	1/2557	วัดชลอ	2. อยู่อาศัยรอง	88/171	27.40	37,500	1,027,500.00	-	1,027,500.00	0.02

แบบบัญชีราคาประเมินทุนทรัพย์อาคารชุด ประจำปี พ.ศ.2565

เทศบาลเมืองบางกรวย

ที่	ชื่ออาคารชุด	เลขทะเบียนอาคารชุด	ที่ตั้งอาคารชุด	ลักษณะการทำประโยชน์	เลขที่ห้องชุด	ขนาดพื้นที่รวม (ตร.ม.)	ราคาประเมินต่อ ตร.ม. (บาท)	ราคาประเมินห้องชุด (บาท)	หักมูลค่าฐานภาษีที่ได้รับยกเว้น (ล้านบาท)	คงเหลือราคาประเมินทุนทรัพย์ที่ต้องเสียภาษี (บาท)	อัตราภาษี (ร้อยละ)
162	๘๘ เดอะเทอร์มินอล	1/2557	วัดชลอ	2. อยู่อาศัยรอง	88/172	27.72	37,500	1,039,500.00	-	1,039,500.00	0.02
163	๘๘ เดอะเทอร์มินอล	1/2557	วัดชลอ	2. อยู่อาศัยรอง	88/173	56.57	37,500	2,121,375.00	-	2,121,375.00	0.02
164	๘๘ เดอะเทอร์มินอล	1/2557	วัดชลอ	2. อยู่อาศัยรอง	88/174	27.72	37,500	1,039,500.00	-	1,039,500.00	0.02
165	๘๘ เดอะเทอร์มินอล	1/2557	วัดชลอ	2. อยู่อาศัยรอง	88/175	27.72	37,500	1,039,500.00	-	1,039,500.00	0.02
166	๘๘ เดอะเทอร์มินอล	1/2557	วัดชลอ	2. อยู่อาศัยรอง	88/176	27.72	37,500	1,039,500.00	-	1,039,500.00	0.02
167	๘๘ เดอะเทอร์มินอล	1/2557	วัดชลอ	1. อยู่อาศัยหลัก	88/177	27.72	37,500	1,039,500.00	50.0	-	0.02
168	๘๘ เดอะเทอร์มินอล	1/2557	วัดชลอ	2. อยู่อาศัยรอง	88/178	27.72	37,500	1,039,500.00	-	1,039,500.00	0.02
169	๘๘ เดอะเทอร์มินอล	1/2557	วัดชลอ	2. อยู่อาศัยรอง	88/179	27.72	37,500	1,039,500.00	-	1,039,500.00	0.02
170	๘๘ เดอะเทอร์มินอล	1/2557	วัดชลอ	2. อยู่อาศัยรอง	88/180	27.72	37,500	1,039,500.00	-	1,039,500.00	0.02
171	๘๘ เดอะเทอร์มินอล	1/2557	วัดชลอ	2. อยู่อาศัยรอง	88/181	27.72	37,500	1,039,500.00	-	1,039,500.00	0.02
172	๘๘ เดอะเทอร์มินอล	1/2557	วัดชลอ	3. อื่นๆ	88/182	56.25	37,500	2,109,375.00	-	2,109,375.00	0.30
173	๘๘ เดอะเทอร์มินอล	1/2557	วัดชลอ	2. อยู่อาศัยรอง	88/183	56.32	37,500	2,112,000.00	-	2,112,000.00	0.02
174	๘๘ เดอะเทอร์มินอล	1/2557	วัดชลอ	2. อยู่อาศัยรอง	88/184	27.72	37,500	1,039,500.00	-	1,039,500.00	0.02
175	๘๘ เดอะเทอร์มินอล	1/2557	วัดชลอ	2. อยู่อาศัยรอง	88/185	27.72	37,500	1,039,500.00	-	1,039,500.00	0.02
176	๘๘ เดอะเทอร์มินอล	1/2557	วัดชลอ	2. อยู่อาศัยรอง	88/186	27.72	37,500	1,039,500.00	-	1,039,500.00	0.02
177	๘๘ เดอะเทอร์มินอล	1/2557	วัดชลอ	2. อยู่อาศัยรอง	88/187	28.78	37,500	1,079,250.00	-	1,079,250.00	0.02
178	๘๘ เดอะเทอร์มินอล	1/2557	วัดชลอ	2. อยู่อาศัยรอง	88/188	54.80	38,000	2,082,400.00	-	2,082,400.00	0.02
179	๘๘ เดอะเทอร์มินอล	1/2557	วัดชลอ	2. อยู่อาศัยรอง	88/189	27.72	38,000	1,053,360.00	-	1,053,360.00	0.02
180	๘๘ เดอะเทอร์มินอล	1/2557	วัดชลอ	2. อยู่อาศัยรอง	88/190	27.72	38,000	1,053,360.00	-	1,053,360.00	0.02
181	๘๘ เดอะเทอร์มินอล	1/2557	วัดชลอ	2. อยู่อาศัยรอง	88/191	26.66	38,000	1,013,080.00	-	1,013,080.00	0.02
182	๘๘ เดอะเทอร์มินอล	1/2557	วัดชลอ	2. อยู่อาศัยรอง	88/192	57.14	38,000	2,171,320.00	-	2,171,320.00	0.02
183	๘๘ เดอะเทอร์มินอล	1/2557	วัดชลอ	2. อยู่อาศัยรอง	88/193	27.72	38,000	1,053,360.00	-	1,053,360.00	0.02
184	๘๘ เดอะเทอร์มินอล	1/2557	วัดชลอ	2. อยู่อาศัยรอง	88/194	27.72	38,000	1,053,360.00	-	1,053,360.00	0.02

แบบบัญชีราคาประเมินทุนทรัพย์อาคารชุด ประจำปี พ.ศ.2565

เทศบาลเมืองบางกรวย

ที่	ชื่ออาคารชุด	เลขทะเบียนอาคารชุด	ที่ตั้งอาคารชุด	ลักษณะการทำประโยชน์	เลขที่ห้องชุด	ขนาดพื้นที่รวม (ตร.ม.)	ราคาประเมินต่อ ตร.ม. (บาท)	ราคาประเมินห้องชุด (บาท)	หักมูลค่าฐานภาษีที่ได้รับยกเว้น (ล้านบาท)	คงเหลือราคาประเมินทุนทรัพย์ที่ต้องเสียภาษี (บาท)	อัตราภาษี (ร้อยละ)
185	๘๘ เดอะเทอร์มินอล	1/2557	วัดชลอ	2. อยู่อาศัยรอง	88/195	27.40	38,000	1,041,200.00	-	1,041,200.00	0.02
186	๘๘ เดอะเทอร์มินอล	1/2557	วัดชลอ	2. อยู่อาศัยรอง	88/196	27.72	38,000	1,053,360.00	-	1,053,360.00	0.02
187	๘๘ เดอะเทอร์มินอล	1/2557	วัดชลอ	3. อื่นๆ	88/197	56.75	38,000	2,156,500.00	-	2,156,500.00	0.30
188	๘๘ เดอะเทอร์มินอล	1/2557	วัดชลอ	2. อยู่อาศัยรอง	88/198	27.72	38,000	1,053,360.00	-	1,053,360.00	0.02
189	๘๘ เดอะเทอร์มินอล	1/2557	วัดชลอ	2. อยู่อาศัยรอง	88/199	27.72	38,000	1,053,360.00	-	1,053,360.00	0.02
190	๘๘ เดอะเทอร์มินอล	1/2557	วัดชลอ	2. อยู่อาศัยรอง	88/200	27.72	38,000	1,053,360.00	-	1,053,360.00	0.02
191	๘๘ เดอะเทอร์มินอล	1/2557	วัดชลอ	1. อยู่อาศัยหลัก	88/201	27.72	38,000	1,053,360.00	50.0	-	0.02
192	๘๘ เดอะเทอร์มินอล	1/2557	วัดชลอ	2. อยู่อาศัยรอง	88/202	27.72	38,000	1,053,360.00	-	1,053,360.00	0.02
193	๘๘ เดอะเทอร์มินอล	1/2557	วัดชลอ	2. อยู่อาศัยรอง	88/203	27.72	38,000	1,053,360.00	-	1,053,360.00	0.02
194	๘๘ เดอะเทอร์มินอล	1/2557	วัดชลอ	2. อยู่อาศัยรอง	88/204	27.72	38,000	1,053,360.00	-	1,053,360.00	0.02
195	๘๘ เดอะเทอร์มินอล	1/2557	วัดชลอ	1. อยู่อาศัยหลัก	88/205	27.72	38,000	1,053,360.00	50.0	-	0.02
196	๘๘ เดอะเทอร์มินอล	1/2557	วัดชลอ	1. อยู่อาศัยหลัก	88/206	56.25	38,000	2,137,500.00	50.0	-	0.02
197	๘๘ เดอะเทอร์มินอล	1/2557	วัดชลอ	2. อยู่อาศัยรอง	88/207	56.32	38,000	2,140,160.00	-	2,140,160.00	0.02
198	๘๘ เดอะเทอร์มินอล	1/2557	วัดชลอ	2. อยู่อาศัยรอง	88/208	27.72	38,000	1,053,360.00	-	1,053,360.00	0.02
199	๘๘ เดอะเทอร์มินอล	1/2557	วัดชลอ	2. อยู่อาศัยรอง	88/209	27.72	38,000	1,053,360.00	-	1,053,360.00	0.02
200	๘๘ เดอะเทอร์มินอล	1/2557	วัดชลอ	1. อยู่อาศัยหลัก	88/210	27.72	38,000	1,053,360.00	50.0	-	0.02
201	๘๘ เดอะเทอร์มินอล	1/2557	วัดชลอ	2. อยู่อาศัยรอง	88/211	28.78	38,000	1,093,640.00	-	1,093,640.00	0.02
202	๘๘ เดอะเทอร์มินอล	1/2557	วัดชลอ	3. อื่นๆ	88/212	54.80	38,400	2,104,320.00	-	2,104,320.00	0.30
203	๘๘ เดอะเทอร์มินอล	1/2557	วัดชลอ	2. อยู่อาศัยรอง	88/213	27.72	38,400	1,064,448.00	-	1,064,448.00	0.02
204	๘๘ เดอะเทอร์มินอล	1/2557	วัดชลอ	2. อยู่อาศัยรอง	88/214	27.72	38,400	1,064,448.00	-	1,064,448.00	0.02
205	๘๘ เดอะเทอร์มินอล	1/2557	วัดชลอ	2. อยู่อาศัยรอง	88/215	26.66	38,400	1,023,744.00	-	1,023,744.00	0.02
206	๘๘ เดอะเทอร์มินอล	1/2557	วัดชลอ	2. อยู่อาศัยรอง	88/216	57.14	38,400	2,194,176.00	-	2,194,176.00	0.02
207	๘๘ เดอะเทอร์มินอล	1/2557	วัดชลอ	2. อยู่อาศัยรอง	88/217	27.72	38,400	1,064,448.00	-	1,064,448.00	0.02

แบบบัญชีราคาประเมินทุนทรัพย์อาคารชุด ประจำปี พ.ศ.2565

เทศบาลเมืองบางกรวย

ที่	ชื่ออาคารชุด	เลขทะเบียนอาคารชุด	ที่ตั้งอาคารชุด	ลักษณะการทำประโยชน์	เลขที่ห้องชุด	ขนาดพื้นที่รวม (ตร.ม.)	ราคาประเมินต่อ ตร.ม. (บาท)	ราคาประเมินห้องชุด (บาท)	หักมูลค่าฐานภาษีที่ได้รับยกเว้น (ล้านบาท)	คงเหลือราคาประเมินทุนทรัพย์ที่ต้องเสียภาษี (บาท)	อัตราภาษี (ร้อยละ)
208	๘๘ เดอะเทอร์มินอล	1/2557	วัดชลอ	2. อยู่อาศัยรอง	88/218	27.72	38,400	1,064,448.00	-	1,064,448.00	0.02
209	๘๘ เดอะเทอร์มินอล	1/2557	วัดชลอ	1. อยู่อาศัยหลัก	88/219	27.40	38,400	1,052,160.00	50.0	-	0.02
210	๘๘ เดอะเทอร์มินอล	1/2557	วัดชลอ	2. อยู่อาศัยรอง	88/220	27.72	38,400	1,064,448.00	-	1,064,448.00	0.02
211	๘๘ เดอะเทอร์มินอล	1/2557	วัดชลอ	3. อื่นๆ	88/221	56.75	38,400	2,179,200.00	-	2,179,200.00	0.30
212	๘๘ เดอะเทอร์มินอล	1/2557	วัดชลอ	1. อยู่อาศัยหลัก	88/222	27.72	38,400	1,064,448.00	50.0	-	0.02
213	๘๘ เดอะเทอร์มินอล	1/2557	วัดชลอ	2. อยู่อาศัยรอง	88/223	27.72	38,400	1,064,448.00	-	1,064,448.00	0.02
214	๘๘ เดอะเทอร์มินอล	1/2557	วัดชลอ	2. อยู่อาศัยรอง	88/224	30.24	38,400	1,161,216.00	-	1,161,216.00	0.02
215	๘๘ เดอะเทอร์มินอล	1/2557	วัดชลอ	2. อยู่อาศัยรอง	88/225	27.72	38,400	1,064,448.00	-	1,064,448.00	0.02
216	๘๘ เดอะเทอร์มินอล	1/2557	วัดชลอ	2. อยู่อาศัยรอง	88/226	27.72	38,400	1,064,448.00	-	1,064,448.00	0.02
217	๘๘ เดอะเทอร์มินอล	1/2557	วัดชลอ	2. อยู่อาศัยรอง	88/227	27.72	38,400	1,064,448.00	-	1,064,448.00	0.02
218	๘๘ เดอะเทอร์มินอล	1/2557	วัดชลอ	2. อยู่อาศัยรอง	88/228	27.72	38,400	1,064,448.00	-	1,064,448.00	0.02
219	๘๘ เดอะเทอร์มินอล	1/2557	วัดชลอ	2. อยู่อาศัยรอง	88/229	27.72	38,400	1,064,448.00	-	1,064,448.00	0.02
220	๘๘ เดอะเทอร์มินอล	1/2557	วัดชลอ	3. อื่นๆ	88/230	56.25	38,400	2,160,000.00	-	2,160,000.00	0.30
221	๘๘ เดอะเทอร์มินอล	1/2557	วัดชลอ	2. อยู่อาศัยรอง	88/231	56.32	38,400	2,162,688.00	-	2,162,688.00	0.02
222	๘๘ เดอะเทอร์มินอล	1/2557	วัดชลอ	2. อยู่อาศัยรอง	88/232	27.72	38,400	1,064,448.00	-	1,064,448.00	0.02
223	๘๘ เดอะเทอร์มินอล	1/2557	วัดชลอ	2. อยู่อาศัยรอง	88/233	27.72	38,400	1,064,448.00	-	1,064,448.00	0.02
224	๘๘ เดอะเทอร์มินอล	1/2557	วัดชลอ	2. อยู่อาศัยรอง	88/234	27.72	38,400	1,064,448.00	-	1,064,448.00	0.02
225	๘๘ เดอะเทอร์มินอล	1/2557	วัดชลอ	2. อยู่อาศัยรอง	88/235	28.78	38,400	1,105,152.00	-	1,105,152.00	0.02
226	๘๘ เดอะเทอร์มินอล	1/2557	วัดชลอ	3. อื่นๆ	88/236	54.80	38,900	2,131,720.00	-	2,131,720.00	0.30
227	๘๘ เดอะเทอร์มินอล	1/2557	วัดชลอ	2. อยู่อาศัยรอง	88/237	27.72	38,900	1,078,308.00	-	1,078,308.00	0.02
228	๘๘ เดอะเทอร์มินอล	1/2557	วัดชลอ	2. อยู่อาศัยรอง	88/238	27.72	38,900	1,078,308.00	-	1,078,308.00	0.02
229	๘๘ เดอะเทอร์มินอล	1/2557	วัดชลอ	2. อยู่อาศัยรอง	88/239	26.66	38,900	1,037,074.00	-	1,037,074.00	0.02
230	๘๘ เดอะเทอร์มินอล	1/2557	วัดชลอ	2. อยู่อาศัยรอง	88/240	57.14	38,900	2,222,746.00	-	2,222,746.00	0.02

แบบบัญชีราคาประเมินทุนทรัพย์อาคารชุด ประจำปี พ.ศ.2565

เทศบาลเมืองบางกรวย

ที่	ชื่ออาคารชุด	เลขทะเบียนอาคารชุด	ที่ตั้งอาคารชุด	ลักษณะการทำประโยชน์	เลขที่ห้องชุด	ขนาดพื้นที่รวม (ตร.ม.)	ราคาประเมินต่อ ตร.ม. (บาท)	ราคาประเมินห้องชุด (บาท)	หักมูลค่าฐานภาษีที่ได้รับยกเว้น (ล้านบาท)	คงเหลือราคาประเมินทุนทรัพย์ที่ต้องเสียภาษี (บาท)	อัตราภาษี (ร้อยละ)
231	๘๘ เดอะเทอร์มินอล	1/2557	วัดชลอ	3. อื่นๆ	88/241	27.72	38,900	1,078,308.00	-	1,078,308.00	0.30
232	๘๘ เดอะเทอร์มินอล	1/2557	วัดชลอ	1. อยู่อาศัยหลัก	88/242	27.72	38,900	1,078,308.00	50.0	-	0.02
233	๘๘ เดอะเทอร์มินอล	1/2557	วัดชลอ	1. อยู่อาศัยหลัก	88/243	27.40	38,900	1,065,860.00	50.0	-	0.02
234	๘๘ เดอะเทอร์มินอล	1/2557	วัดชลอ	2. อยู่อาศัยรอง	88/244	27.72	38,900	1,078,308.00	-	1,078,308.00	0.02
235	๘๘ เดอะเทอร์มินอล	1/2557	วัดชลอ	2. อยู่อาศัยรอง	88/245	56.75	38,900	2,207,575.00	-	2,207,575.00	0.02
236	๘๘ เดอะเทอร์มินอล	1/2557	วัดชลอ	2. อยู่อาศัยรอง	88/246	27.72	38,900	1,078,308.00	-	1,078,308.00	0.02
237	๘๘ เดอะเทอร์มินอล	1/2557	วัดชลอ	2. อยู่อาศัยรอง	88/247	27.72	38,900	1,078,308.00	-	1,078,308.00	0.02
238	๘๘ เดอะเทอร์มินอล	1/2557	วัดชลอ	1. อยู่อาศัยหลัก	88/248	27.72	38,900	1,078,308.00	50.0	-	0.02
239	๘๘ เดอะเทอร์มินอล	1/2557	วัดชลอ	2. อยู่อาศัยรอง	88/249	27.72	38,900	1,078,308.00	-	1,078,308.00	0.02
240	๘๘ เดอะเทอร์มินอล	1/2557	วัดชลอ	2. อยู่อาศัยรอง	88/250	27.72	38,900	1,078,308.00	-	1,078,308.00	0.02
241	๘๘ เดอะเทอร์มินอล	1/2557	วัดชลอ	1. อยู่อาศัยหลัก	88/251	27.72	38,900	1,078,308.00	50.0	-	0.02
242	๘๘ เดอะเทอร์มินอล	1/2557	วัดชลอ	2. อยู่อาศัยรอง	88/252	27.72	38,900	1,078,308.00	-	1,078,308.00	0.02
243	๘๘ เดอะเทอร์มินอล	1/2557	วัดชลอ	2. อยู่อาศัยรอง	88/253	27.72	38,900	1,078,308.00	-	1,078,308.00	0.02
244	๘๘ เดอะเทอร์มินอล	1/2557	วัดชลอ	2. อยู่อาศัยรอง	88/254	56.25	38,900	2,188,125.00	-	2,188,125.00	0.02
245	๘๘ เดอะเทอร์มินอล	1/2557	วัดชลอ	2. อยู่อาศัยรอง	88/255	75.99	38,900	2,956,011.00	-	2,956,011.00	0.02
246	๘๘ เดอะเทอร์มินอล	1/2557	วัดชลอ	1. อยู่อาศัยหลัก	88/256	27.72	38,900	1,078,308.00	50.0	-	0.02
247	๘๘ เดอะเทอร์มินอล	1/2557	วัดชลอ	2. อยู่อาศัยรอง	88/257	27.72	38,900	1,078,308.00	-	1,078,308.00	0.02
248	๘๘ เดอะเทอร์มินอล	1/2557	วัดชลอ	2. อยู่อาศัยรอง	88/258	27.72	38,900	1,078,308.00	-	1,078,308.00	0.02
249	๘๘ เดอะเทอร์มินอล	1/2557	วัดชลอ	2. อยู่อาศัยรอง	88/259	28.78	38,900	1,119,542.00	-	1,119,542.00	0.02
250	๘๘ เดอะเทอร์มินอล	1/2557	วัดชลอ	2. อยู่อาศัยรอง	88/260	54.80	39,400	2,159,120.00	-	2,159,120.00	0.02
251	๘๘ เดอะเทอร์มินอล	1/2557	วัดชลอ	2. อยู่อาศัยรอง	88/261	27.72	39,400	1,092,168.00	-	1,092,168.00	0.02
252	๘๘ เดอะเทอร์มินอล	1/2557	วัดชลอ	2. อยู่อาศัยรอง	88/262	27.72	39,400	1,092,168.00	-	1,092,168.00	0.02
253	๘๘ เดอะเทอร์มินอล	1/2557	วัดชลอ	2. อยู่อาศัยรอง	88/263	26.66	39,400	1,050,404.00	-	1,050,404.00	0.02

แบบบัญชีราคาประเมินทุนทรัพย์อาคารชุด ประจำปี พ.ศ.2565

เทศบาลเมืองบางกรวย

ที่	ชื่ออาคารชุด	เลขทะเบียนอาคารชุด	ที่ตั้งอาคารชุด	ลักษณะการทำประโยชน์	เลขที่ห้องชุด	ขนาดพื้นที่รวม (ตร.ม.)	ราคาประเมินต่อ ตร.ม. (บาท)	ราคาประเมินห้องชุด (บาท)	หักมูลค่าฐานภาษีที่ได้รับยกเว้น (ล้านบาท)	คงเหลือราคาประเมินทุนทรัพย์ที่ต้องเสียภาษี (บาท)	อัตราภาษี (ร้อยละ)
254	๘๘ เดอะเทอร์มินอล	1/2557	วัดชลอ	2. อยู่อาศัยรอง	88/264	57.14	39,400	2,251,316.00	-	2,251,316.00	0.02
255	๘๘ เดอะเทอร์มินอล	1/2557	วัดชลอ	2. อยู่อาศัยรอง	88/265	27.72	39,400	1,092,168.00	-	1,092,168.00	0.02
256	๘๘ เดอะเทอร์มินอล	1/2557	วัดชลอ	2. อยู่อาศัยรอง	88/266	27.72	39,400	1,092,168.00	-	1,092,168.00	0.02
257	๘๘ เดอะเทอร์มินอล	1/2557	วัดชลอ	1. อยู่อาศัยหลัก	88/267	27.40	39,400	1,079,560.00	50.0	-	0.02
258	๘๘ เดอะเทอร์มินอล	1/2557	วัดชลอ	1. อยู่อาศัยหลัก	88/268	27.72	39,400	1,092,168.00	50.0	-	0.02
259	๘๘ เดอะเทอร์มินอล	1/2557	วัดชลอ	2. อยู่อาศัยรอง	88/269	56.75	39,400	2,235,950.00	-	2,235,950.00	0.02
260	๘๘ เดอะเทอร์มินอล	1/2557	วัดชลอ	2. อยู่อาศัยรอง	88/270	30.24	39,400	1,191,456.00	-	1,191,456.00	0.02
261	๘๘ เดอะเทอร์มินอล	1/2557	วัดชลอ	2. อยู่อาศัยรอง	88/271	27.72	39,400	1,092,168.00	-	1,092,168.00	0.02
262	๘๘ เดอะเทอร์มินอล	1/2557	วัดชลอ	3. อื่นๆ	88/272	27.72	39,400	1,092,168.00	-	1,092,168.00	0.30
263	๘๘ เดอะเทอร์มินอล	1/2557	วัดชลอ	2. อยู่อาศัยรอง	88/273	27.72	39,400	1,092,168.00	-	1,092,168.00	0.02
264	๘๘ เดอะเทอร์มินอล	1/2557	วัดชลอ	2. อยู่อาศัยรอง	88/274	27.72	39,400	1,092,168.00	-	1,092,168.00	0.02
265	๘๘ เดอะเทอร์มินอล	1/2557	วัดชลอ	1. อยู่อาศัยหลัก	88/275	27.72	39,400	1,092,168.00	50.0	-	0.02
266	๘๘ เดอะเทอร์มินอล	1/2557	วัดชลอ	1. อยู่อาศัยหลัก	88/276	27.72	39,400	1,092,168.00	50.0	-	0.02
267	๘๘ เดอะเทอร์มินอล	1/2557	วัดชลอ	2. อยู่อาศัยรอง	88/277	27.72	39,400	1,092,168.00	-	1,092,168.00	0.02
268	๘๘ เดอะเทอร์มินอล	1/2557	วัดชลอ	2. อยู่อาศัยรอง	88/278	56.25	39,400	2,216,250.00	-	2,216,250.00	0.02
269	๘๘ เดอะเทอร์มินอล	1/2557	วัดชลอ	2. อยู่อาศัยรอง	88/279	56.32	39,400	2,219,008.00	-	2,219,008.00	0.02
270	๘๘ เดอะเทอร์มินอล	1/2557	วัดชลอ	3. อื่นๆ	88/280	27.72	39,400	1,092,168.00	-	1,092,168.00	0.30
271	๘๘ เดอะเทอร์มินอล	1/2557	วัดชลอ	3. อื่นๆ	88/281	27.72	39,400	1,092,168.00	-	1,092,168.00	0.30
272	๘๘ เดอะเทอร์มินอล	1/2557	วัดชลอ	2. อยู่อาศัยรอง	88/282	27.72	39,400	1,092,168.00	-	1,092,168.00	0.02
273	๘๘ เดอะเทอร์มินอล	1/2557	วัดชลอ	3. อื่นๆ	88/283	28.78	39,400	1,133,932.00	-	1,133,932.00	0.30
274	๘๘ เดอะเทอร์มินอล	1/2557	วัดชลอ	3. อื่นๆ	88/284	54.80	39,900	2,186,520.00	-	2,186,520.00	0.30
275	๘๘ เดอะเทอร์มินอล	1/2557	วัดชลอ	2. อยู่อาศัยรอง	88/285	27.72	39,900	1,106,028.00	-	1,106,028.00	0.02
276	๘๘ เดอะเทอร์มินอล	1/2557	วัดชลอ	2. อยู่อาศัยรอง	88/286	27.72	39,900	1,106,028.00	-	1,106,028.00	0.02

แบบบัญชีราคาประเมินทุนทรัพย์อาคารชุด ประจำปี พ.ศ.2565

เทศบาลเมืองบางกรวย

ที่	ชื่ออาคารชุด	เลขทะเบียนอาคารชุด	ที่ตั้งอาคารชุด	ลักษณะการทำประโยชน์	เลขที่ห้องชุด	ขนาดพื้นที่รวม (ตร.ม.)	ราคาประเมินต่อ ตร.ม. (บาท)	ราคาประเมินห้องชุด (บาท)	หักมูลค่าฐานภาษีที่ได้รับยกเว้น (ล้านบาท)	คงเหลือราคาประเมินทุนทรัพย์ที่ต้องเสียภาษี (บาท)	อัตราภาษี (ร้อยละ)
277	๘๘ เดอะเทอร์มินอล	1/2557	วัดชลอ	2. อยู่อาศัยรอง	88/287	26.66	39,900	1,063,734.00	-	1,063,734.00	0.02
278	๘๘ เดอะเทอร์มินอล	1/2557	วัดชลอ	2. อยู่อาศัยรอง	88/288	57.14	39,900	2,279,886.00	-	2,279,886.00	0.02
279	๘๘ เดอะเทอร์มินอล	1/2557	วัดชลอ	3. อื่นๆ	88/289	27.72	39,900	1,106,028.00	-	1,106,028.00	0.30
280	๘๘ เดอะเทอร์มินอล	1/2557	วัดชลอ	2. อยู่อาศัยรอง	88/290	27.72	39,900	1,106,028.00	-	1,106,028.00	0.02
281	๘๘ เดอะเทอร์มินอล	1/2557	วัดชลอ	2. อยู่อาศัยรอง	88/291	27.40	39,900	1,093,260.00	-	1,093,260.00	0.02
282	๘๘ เดอะเทอร์มินอล	1/2557	วัดชลอ	2. อยู่อาศัยรอง	88/292	27.72	39,900	1,106,028.00	-	1,106,028.00	0.02
283	๘๘ เดอะเทอร์มินอล	1/2557	วัดชลอ	3. อื่นๆ	88/293	56.75	39,900	2,264,325.00	-	2,264,325.00	0.30
284	๘๘ เดอะเทอร์มินอล	1/2557	วัดชลอ	2. อยู่อาศัยรอง	88/294	27.72	39,900	1,106,028.00	-	1,106,028.00	0.02
285	๘๘ เดอะเทอร์มินอล	1/2557	วัดชลอ	2. อยู่อาศัยรอง	88/295	27.72	39,900	1,106,028.00	-	1,106,028.00	0.02
286	๘๘ เดอะเทอร์มินอล	1/2557	วัดชลอ	3. อื่นๆ	88/296	27.72	39,900	1,106,028.00	-	1,106,028.00	0.30
287	๘๘ เดอะเทอร์มินอล	1/2557	วัดชลอ	2. อยู่อาศัยรอง	88/297	27.72	39,900	1,106,028.00	-	1,106,028.00	0.02
288	๘๘ เดอะเทอร์มินอล	1/2557	วัดชลอ	2. อยู่อาศัยรอง	88/298	27.72	39,900	1,106,028.00	-	1,106,028.00	0.02
289	๘๘ เดอะเทอร์มินอล	1/2557	วัดชลอ	2. อยู่อาศัยรอง	88/299	27.72	39,900	1,106,028.00	-	1,106,028.00	0.02
290	๘๘ เดอะเทอร์มินอล	1/2557	วัดชลอ	2. อยู่อาศัยรอง	88/300	27.72	39,900	1,106,028.00	-	1,106,028.00	0.02
291	๘๘ เดอะเทอร์มินอล	1/2557	วัดชลอ	2. อยู่อาศัยรอง	88/301	27.72	39,900	1,106,028.00	-	1,106,028.00	0.02
292	๘๘ เดอะเทอร์มินอล	1/2557	วัดชลอ	2. อยู่อาศัยรอง	88/302	56.25	39,900	2,244,375.00	-	2,244,375.00	0.02
293	๘๘ เดอะเทอร์มินอล	1/2557	วัดชลอ	2. อยู่อาศัยรอง	88/303	56.32	39,900	2,247,168.00	-	2,247,168.00	0.02
294	๘๘ เดอะเทอร์มินอล	1/2557	วัดชลอ	2. อยู่อาศัยรอง	88/304	27.72	39,900	1,106,028.00	-	1,106,028.00	0.02
295	๘๘ เดอะเทอร์มินอล	1/2557	วัดชลอ	3. อื่นๆ	88/305	27.72	39,900	1,106,028.00	-	1,106,028.00	0.30
296	๘๘ เดอะเทอร์มินอล	1/2557	วัดชลอ	2. อยู่อาศัยรอง	88/306	27.72	39,900	1,106,028.00	-	1,106,028.00	0.02
297	๘๘ เดอะเทอร์มินอล	1/2557	วัดชลอ	2. อยู่อาศัยรอง	88/307	28.78	39,900	1,148,322.00	-	1,148,322.00	0.02
298	บางกอกริเวอร์อาคารชุด	2/2535	วัดชลอ	2. อยู่อาศัยรอง	63/24	28.80	7,400	213,120.00	-	213,120.00	0.02
299	บางกอกริเวอร์อาคารชุด	2/2535	วัดชลอ	2. อยู่อาศัยรอง	63/25	28.80	7,400	213,120.00	-	213,120.00	0.02

แบบบัญชีราคาประเมินทุนทรัพย์อาคารชุด ประจำปี พ.ศ.2565

เทศบาลเมืองบางกรวย

ที่	ชื่ออาคารชุด	เลขทะเบียนอาคารชุด	ที่ตั้งอาคารชุด	ลักษณะการทำประโยชน์	เลขที่ห้องชุด	ขนาดพื้นที่รวม (ตร.ม.)	ราคาประเมินต่อ ตร.ม. (บาท)	ราคาประเมินห้องชุด (บาท)	หักมูลค่าฐานภาษีที่ได้รับยกเว้น (ล้านบาท)	คงเหลือราคาประเมินทุนทรัพย์ที่ต้องเสียภาษี (บาท)	อัตราภาษี (ร้อยละ)
300	บางกอกริเวอร์อาคารชุด	2/2535	วัดชลอ	2. อยู่อาศัยรอง	63/26	28.80	7,400	213,120.00	-	213,120.00	0.02
301	บางกอกริเวอร์อาคารชุด	2/2535	วัดชลอ	2. อยู่อาศัยรอง	63/27	28.80	7,400	213,120.00	-	213,120.00	0.02
302	บางกอกริเวอร์อาคารชุด	2/2535	วัดชลอ	2. อยู่อาศัยรอง	63/28	28.80	7,400	213,120.00	-	213,120.00	0.02
303	บางกอกริเวอร์อาคารชุด	2/2535	วัดชลอ	2. อยู่อาศัยรอง	63/29	28.80	7,400	213,120.00	-	213,120.00	0.02
304	บางกอกริเวอร์อาคารชุด	2/2535	วัดชลอ	2. อยู่อาศัยรอง	63/30	28.80	7,400	213,120.00	-	213,120.00	0.02
305	บางกอกริเวอร์อาคารชุด	2/2535	วัดชลอ	2. อยู่อาศัยรอง	63/31	28.80	7,400	213,120.00	-	213,120.00	0.02
306	บางกอกริเวอร์อาคารชุด	2/2535	วัดชลอ	2. อยู่อาศัยรอง	63/32	28.80	7,400	213,120.00	-	213,120.00	0.02
307	บางกอกริเวอร์อาคารชุด	2/2535	วัดชลอ	2. อยู่อาศัยรอง	63/33	28.80	7,400	213,120.00	-	213,120.00	0.02
308	บางกอกริเวอร์อาคารชุด	2/2535	วัดชลอ	2. อยู่อาศัยรอง	63/34	28.80	7,400	213,120.00	-	213,120.00	0.02
309	บางกอกริเวอร์อาคารชุด	2/2535	วัดชลอ	2. อยู่อาศัยรอง	63/35	28.80	7,400	213,120.00	-	213,120.00	0.02
310	บางกอกริเวอร์อาคารชุด	2/2535	วัดชลอ	2. อยู่อาศัยรอง	63/36	28.80	7,400	213,120.00	-	213,120.00	0.02
311	บางกอกริเวอร์อาคารชุด	2/2535	วัดชลอ	2. อยู่อาศัยรอง	63/37	28.80	7,400	213,120.00	-	213,120.00	0.02
312	บางกอกริเวอร์อาคารชุด	2/2535	วัดชลอ	2. อยู่อาศัยรอง	63/38	28.80	7,400	213,120.00	-	213,120.00	0.02
313	บางกอกริเวอร์อาคารชุด	2/2535	วัดชลอ	2. อยู่อาศัยรอง	63/39	28.80	7,400	213,120.00	-	213,120.00	0.02
314	บางกอกริเวอร์อาคารชุด	2/2535	วัดชลอ	3. อื่นๆ	63/40	28.80	7,400	213,120.00	-	213,120.00	0.30
315	บางกอกริเวอร์อาคารชุด	2/2535	วัดชลอ	2. อยู่อาศัยรอง	63/41	28.20	7,400	208,680.00	-	208,680.00	0.02
316	บางกอกริเวอร์อาคารชุด	2/2535	วัดชลอ	2. อยู่อาศัยรอง	63/42	28.80	7,400	213,120.00	-	213,120.00	0.02
317	บางกอกริเวอร์อาคารชุด	2/2535	วัดชลอ	1. อยู่อาศัยหลัก	63/43	28.80	7,400	213,120.00	50.0	-	0.02
318	บางกอกริเวอร์อาคารชุด	2/2535	วัดชลอ	1. อยู่อาศัยหลัก	63/44	28.80	7,400	213,120.00	50.0	-	0.02
319	บางกอกริเวอร์อาคารชุด	2/2535	วัดชลอ	2. อยู่อาศัยรอง	63/45	28.80	7,200	207,360.00	-	207,360.00	0.02
320	บางกอกริเวอร์อาคารชุด	2/2535	วัดชลอ	1. อยู่อาศัยหลัก	63/46	28.80	7,200	207,360.00	50.0	-	0.02
321	บางกอกริเวอร์อาคารชุด	2/2535	วัดชลอ	1. อยู่อาศัยหลัก	63/47	28.20	7,200	203,040.00	50.0	-	0.02
322	บางกอกริเวอร์อาคารชุด	2/2535	วัดชลอ	2. อยู่อาศัยรอง	63/48	28.80	7,200	207,360.00	-	207,360.00	0.02

แบบบัญชีราคาประเมินทุนทรัพย์อาคารชุด ประจำปี พ.ศ.2565

เทศบาลเมืองบางกรวย

ที่	ชื่ออาคารชุด	เลขทะเบียนอาคารชุด	ที่ตั้งอาคารชุด	ลักษณะการทำประโยชน์	เลขที่ห้องชุด	ขนาดพื้นที่รวม (ตร.ม.)	ราคาประเมินต่อ ตร.ม. (บาท)	ราคาประเมินห้องชุด (บาท)	หักมูลค่าฐานภาษีที่ได้รับยกเว้น (ล้านบาท)	คงเหลือราคาประเมินทุนทรัพย์ที่ต้องเสียภาษี (บาท)	อัตราภาษี (ร้อยละ)
323	บางกอกริเวอร์อาคารชุด	2/2535	วัดชลอ	2. อยู่อาศัยรอง	63/49	28.80	7,200	207,360.00	-	207,360.00	0.02
324	บางกอกริเวอร์อาคารชุด	2/2535	วัดชลอ	2. อยู่อาศัยรอง	63/50	28.80	7,200	207,360.00	-	207,360.00	0.02
325	บางกอกริเวอร์อาคารชุด	2/2535	วัดชลอ	2. อยู่อาศัยรอง	63/51	28.80	7,200	207,360.00	-	207,360.00	0.02
326	บางกอกริเวอร์อาคารชุด	2/2535	วัดชลอ	2. อยู่อาศัยรอง	63/52	28.80	7,200	207,360.00	-	207,360.00	0.02
327	บางกอกริเวอร์อาคารชุด	2/2535	วัดชลอ	2. อยู่อาศัยรอง	63/53	28.80	7,200	207,360.00	-	207,360.00	0.02
328	บางกอกริเวอร์อาคารชุด	2/2535	วัดชลอ	2. อยู่อาศัยรอง	63/54	28.80	7,200	207,360.00	-	207,360.00	0.02
329	บางกอกริเวอร์อาคารชุด	2/2535	วัดชลอ	3. อื่นๆ	63/55	28.80	7,200	207,360.00	-	207,360.00	0.30
330	บางกอกริเวอร์อาคารชุด	2/2535	วัดชลอ	2. อยู่อาศัยรอง	63/56	28.80	7,200	207,360.00	-	207,360.00	0.02
331	บางกอกริเวอร์อาคารชุด	2/2535	วัดชลอ	2. อยู่อาศัยรอง	63/57	28.80	7,200	207,360.00	-	207,360.00	0.02
332	บางกอกริเวอร์อาคารชุด	2/2535	วัดชลอ	1. อยู่อาศัยหลัก	63/58	28.80	7,200	207,360.00	50.0	-	0.02
333	บางกอกริเวอร์อาคารชุด	2/2535	วัดชลอ	2. อยู่อาศัยรอง	63/59	28.80	7,200	207,360.00	-	207,360.00	0.02
334	บางกอกริเวอร์อาคารชุด	2/2535	วัดชลอ	2. อยู่อาศัยรอง	63/60	28.80	7,200	207,360.00	-	207,360.00	0.02
335	บางกอกริเวอร์อาคารชุด	2/2535	วัดชลอ	2. อยู่อาศัยรอง	63/61	28.80	7,200	207,360.00	-	207,360.00	0.02
336	บางกอกริเวอร์อาคารชุด	2/2535	วัดชลอ	2. อยู่อาศัยรอง	63/62	28.80	7,200	207,360.00	-	207,360.00	0.02
337	บางกอกริเวอร์อาคารชุด	2/2535	วัดชลอ	1. อยู่อาศัยหลัก	63/63	28.80	7,200	207,360.00	50.0	-	0.02
338	บางกอกริเวอร์อาคารชุด	2/2535	วัดชลอ	2. อยู่อาศัยรอง	63/64	28.80	7,200	207,360.00	-	207,360.00	0.02
339	บางกอกริเวอร์อาคารชุด	2/2535	วัดชลอ	2. อยู่อาศัยรอง	63/65	28.80	7,200	207,360.00	-	207,360.00	0.02
340	บางกอกริเวอร์อาคารชุด	2/2535	วัดชลอ	2. อยู่อาศัยรอง	63/66	28.80	7,000	201,600.00	-	201,600.00	0.02
341	บางกอกริเวอร์อาคารชุด	2/2535	วัดชลอ	1. อยู่อาศัยหลัก	63/67	28.80	7,000	201,600.00	50.0	-	0.02
342	บางกอกริเวอร์อาคารชุด	2/2535	วัดชลอ	2. อยู่อาศัยรอง	63/68	28.80	7,000	201,600.00	-	201,600.00	0.02
343	บางกอกริเวอร์อาคารชุด	2/2535	วัดชลอ	2. อยู่อาศัยรอง	63/69	28.80	7,000	201,600.00	-	201,600.00	0.02
344	บางกอกริเวอร์อาคารชุด	2/2535	วัดชลอ	2. อยู่อาศัยรอง	63/70	28.80	7,000	201,600.00	-	201,600.00	0.02
345	บางกอกริเวอร์อาคารชุด	2/2535	วัดชลอ	2. อยู่อาศัยรอง	63/71	28.80	7,000	201,600.00	-	201,600.00	0.02

แบบบัญชีราคาประเมินทุนทรัพย์อาคารชุด ประจำปี พ.ศ.2565

เทศบาลเมืองบางกรวย

ที่	ชื่ออาคารชุด	เลขทะเบียนอาคารชุด	ที่ตั้งอาคารชุด	ลักษณะการทำประโยชน์	เลขที่ห้องชุด	ขนาดพื้นที่รวม (ตร.ม.)	ราคาประเมินต่อ ตร.ม. (บาท)	ราคาประเมินห้องชุด (บาท)	หักมูลค่าฐานภาษีที่ได้รับยกเว้น (ล้านบาท)	คงเหลือราคาประเมินทุนทรัพย์ที่ต้องเสียภาษี (บาท)	อัตราภาษี (ร้อยละ)
346	บางกอกริเวอร์อาคารชุด	2/2535	วัดชลอ	2. อยู่อาศัยรอง	63/72	28.80	7,000	201,600.00	-	201,600.00	0.02
347	บางกอกริเวอร์อาคารชุด	2/2535	วัดชลอ	2. อยู่อาศัยรอง	63/73	28.80	7,000	201,600.00	-	201,600.00	0.02
348	บางกอกริเวอร์อาคารชุด	2/2535	วัดชลอ	1. อยู่อาศัยหลัก	63/74	28.80	7,000	201,600.00	50.0	-	0.02
349	บางกอกริเวอร์อาคารชุด	2/2535	วัดชลอ	2. อยู่อาศัยรอง	63/75	28.80	7,000	201,600.00	-	201,600.00	0.02
350	บางกอกริเวอร์อาคารชุด	2/2535	วัดชลอ	2. อยู่อาศัยรอง	63/76	28.80	7,000	201,600.00	-	201,600.00	0.02
351	บางกอกริเวอร์อาคารชุด	2/2535	วัดชลอ	2. อยู่อาศัยรอง	63/77	28.80	7,000	201,600.00	-	201,600.00	0.02
352	บางกอกริเวอร์อาคารชุด	2/2535	วัดชลอ	2. อยู่อาศัยรอง	63/78	28.80	7,000	201,600.00	-	201,600.00	0.02
353	บางกอกริเวอร์อาคารชุด	2/2535	วัดชลอ	2. อยู่อาศัยรอง	63/79	28.80	7,000	201,600.00	-	201,600.00	0.02
354	บางกอกริเวอร์อาคารชุด	2/2535	วัดชลอ	2. อยู่อาศัยรอง	63/80	28.80	7,000	201,600.00	-	201,600.00	0.02
355	บางกอกริเวอร์อาคารชุด	2/2535	วัดชลอ	2. อยู่อาศัยรอง	63/81	28.80	7,000	201,600.00	-	201,600.00	0.02
356	บางกอกริเวอร์อาคารชุด	2/2535	วัดชลอ	2. อยู่อาศัยรอง	63/82	28.80	7,000	201,600.00	-	201,600.00	0.02
357	บางกอกริเวอร์อาคารชุด	2/2535	วัดชลอ	2. อยู่อาศัยรอง	63/83	28.80	7,000	201,600.00	-	201,600.00	0.02
358	บางกอกริเวอร์อาคารชุด	2/2535	วัดชลอ	1. อยู่อาศัยหลัก	63/84	28.80	7,000	201,600.00	50.0	-	0.02
359	บางกอกริเวอร์อาคารชุด	2/2535	วัดชลอ	2. อยู่อาศัยรอง	63/85	28.80	7,000	201,600.00	-	201,600.00	0.02
360	บางกอกริเวอร์อาคารชุด	2/2535	วัดชลอ	2. อยู่อาศัยรอง	63/86	28.80	7,000	201,600.00	-	201,600.00	0.02
361	บางกอกริเวอร์อาคารชุด	2/2535	วัดชลอ	2. อยู่อาศัยรอง	63/87	28.80	6,900	198,720.00	-	198,720.00	0.02
362	บางกอกริเวอร์อาคารชุด	2/2535	วัดชลอ	2. อยู่อาศัยรอง	63/88	28.80	6,900	198,720.00	-	198,720.00	0.02
363	บางกอกริเวอร์อาคารชุด	2/2535	วัดชลอ	2. อยู่อาศัยรอง	63/89	28.80	6,900	198,720.00	-	198,720.00	0.02
364	บางกอกริเวอร์อาคารชุด	2/2535	วัดชลอ	1. อยู่อาศัยหลัก	63/90	28.80	6,900	198,720.00	50.0	-	0.02
365	บางกอกริเวอร์อาคารชุด	2/2535	วัดชลอ	2. อยู่อาศัยรอง	63/91	28.80	6,900	198,720.00	-	198,720.00	0.02
366	บางกอกริเวอร์อาคารชุด	2/2535	วัดชลอ	2. อยู่อาศัยรอง	63/92	28.80	6,900	198,720.00	-	198,720.00	0.02
367	บางกอกริเวอร์อาคารชุด	2/2535	วัดชลอ	2. อยู่อาศัยรอง	63/93	28.80	6,900	198,720.00	-	198,720.00	0.02
368	บางกอกริเวอร์อาคารชุด	2/2535	วัดชลอ	2. อยู่อาศัยรอง	63/94	28.80	6,900	198,720.00	-	198,720.00	0.02

แบบบัญชีราคาประเมินทุนทรัพย์อาคารชุด ประจำปี พ.ศ.2565

เทศบาลเมืองบางกรวย

ที่	ชื่ออาคารชุด	เลขทะเบียนอาคารชุด	ที่ตั้งอาคารชุด	ลักษณะการทำประโยชน์	เลขที่ห้องชุด	ขนาดพื้นที่รวม (ตร.ม.)	ราคาประเมินต่อ ตร.ม. (บาท)	ราคาประเมินห้องชุด (บาท)	หักมูลค่าฐานภาษีที่ได้รับยกเว้น (ล้านบาท)	คงเหลือราคาประเมินทุนทรัพย์ที่ต้องเสียภาษี (บาท)	อัตราภาษี (ร้อยละ)
369	บางกอกริเวอร์อาคารชุด	2/2535	วัดชลอ	2. อยู่อาศัยรอง	63/95	28.80	6,900	198,720.00	-	198,720.00	0.02
370	บางกอกริเวอร์อาคารชุด	2/2535	วัดชลอ	2. อยู่อาศัยรอง	63/96	28.80	6,900	198,720.00	-	198,720.00	0.02
371	บางกอกริเวอร์อาคารชุด	2/2535	วัดชลอ	2. อยู่อาศัยรอง	63/97	28.80	6,900	198,720.00	-	198,720.00	0.02
372	บางกอกริเวอร์อาคารชุด	2/2535	วัดชลอ	1. อยู่อาศัยหลัก	63/98	28.80	6,900	198,720.00	50.0	-	0.02
373	บางกอกริเวอร์อาคารชุด	2/2535	วัดชลอ	2. อยู่อาศัยรอง	63/99	28.80	6,900	198,720.00	-	198,720.00	0.02
374	บางกอกริเวอร์อาคารชุด	2/2535	วัดชลอ	1. อยู่อาศัยหลัก	63/100	28.80	6,900	198,720.00	50.0	-	0.02
375	บางกอกริเวอร์อาคารชุด	2/2535	วัดชลอ	2. อยู่อาศัยรอง	63/101	28.80	6,900	198,720.00	-	198,720.00	0.02
376	บางกอกริเวอร์อาคารชุด	2/2535	วัดชลอ	2. อยู่อาศัยรอง	63/102	28.80	6,900	198,720.00	-	198,720.00	0.02
377	บางกอกริเวอร์อาคารชุด	2/2535	วัดชลอ	2. อยู่อาศัยรอง	63/103	28.80	6,900	198,720.00	-	198,720.00	0.02
378	บางกอกริเวอร์อาคารชุด	2/2535	วัดชลอ	2. อยู่อาศัยรอง	63/104	28.80	6,900	198,720.00	-	198,720.00	0.02
379	บางกอกริเวอร์อาคารชุด	2/2535	วัดชลอ	2. อยู่อาศัยรอง	63/105	28.80	6,900	198,720.00	-	198,720.00	0.02
380	บางกอกริเวอร์อาคารชุด	2/2535	วัดชลอ	2. อยู่อาศัยรอง	63/106	28.80	6,900	198,720.00	-	198,720.00	0.02
381	บางกอกริเวอร์อาคารชุด	2/2535	วัดชลอ	2. อยู่อาศัยรอง	63/107	28.80	6,900	198,720.00	-	198,720.00	0.02
382	บางกอกริเวอร์อาคารชุด	2/2535	วัดชลอ	2. อยู่อาศัยรอง	63/108	28.80	6,800	195,840.00	-	195,840.00	0.02
383	บางกอกริเวอร์อาคารชุด	2/2535	วัดชลอ	1. อยู่อาศัยหลัก	63/109	28.80	6,800	195,840.00	50.0	-	0.02
384	บางกอกริเวอร์อาคารชุด	2/2535	วัดชลอ	2. อยู่อาศัยรอง	63/110	28.80	6,800	195,840.00	-	195,840.00	0.02
385	บางกอกริเวอร์อาคารชุด	2/2535	วัดชลอ	2. อยู่อาศัยรอง	63/111	28.80	6,800	195,840.00	-	195,840.00	0.02
386	บางกอกริเวอร์อาคารชุด	2/2535	วัดชลอ	1. อยู่อาศัยหลัก	63/112	28.80	6,800	195,840.00	50.0	-	0.02
387	บางกอกริเวอร์อาคารชุด	2/2535	วัดชลอ	2. อยู่อาศัยรอง	63/113	28.80	6,800	195,840.00	-	195,840.00	0.02
388	บางกอกริเวอร์อาคารชุด	2/2535	วัดชลอ	2. อยู่อาศัยรอง	63/114	28.80	6,800	195,840.00	-	195,840.00	0.02
389	บางกอกริเวอร์อาคารชุด	2/2535	วัดชลอ	2. อยู่อาศัยรอง	63/115	28.80	6,800	195,840.00	-	195,840.00	0.02
390	บางกอกริเวอร์อาคารชุด	2/2535	วัดชลอ	2. อยู่อาศัยรอง	63/116	28.80	6,800	195,840.00	-	195,840.00	0.02
391	บางกอกริเวอร์อาคารชุด	2/2535	วัดชลอ	2. อยู่อาศัยรอง	63/117	28.80	6,800	195,840.00	-	195,840.00	0.02

แบบบัญชีราคาประเมินทุนทรัพย์อาคารชุด ประจำปี พ.ศ.2565

เทศบาลเมืองบางกรวย

ที่	ชื่ออาคารชุด	เลขทะเบียนอาคารชุด	ที่ตั้งอาคารชุด	ลักษณะการทำประโยชน์	เลขที่ห้องชุด	ขนาดพื้นที่รวม (ตร.ม.)	ราคาประเมินต่อ ตร.ม. (บาท)	ราคาประเมินห้องชุด (บาท)	หักมูลค่าฐานภาษีที่ได้รับยกเว้น (ล้านบาท)	คงเหลือราคาประเมินทุนทรัพย์ที่ต้องเสียภาษี (บาท)	อัตราภาษี (ร้อยละ)
392	บางกอกริเวอร์อาคารชุด	2/2535	วัดชลอ	2. อยู่อาศัยรอง	63/118	28.80	6,800	195,840.00	-	195,840.00	0.02
393	บางกอกริเวอร์อาคารชุด	2/2535	วัดชลอ	2. อยู่อาศัยรอง	63/119	28.80	6,800	195,840.00	-	195,840.00	0.02
394	บางกอกริเวอร์อาคารชุด	2/2535	วัดชลอ	2. อยู่อาศัยรอง	63/120	28.80	6,800	195,840.00	-	195,840.00	0.02
395	บางกอกริเวอร์อาคารชุด	2/2535	วัดชลอ	2. อยู่อาศัยรอง	63/121	28.80	6,800	195,840.00	-	195,840.00	0.02
396	บางกอกริเวอร์อาคารชุด	2/2535	วัดชลอ	2. อยู่อาศัยรอง	63/122	28.80	6,800	195,840.00	-	195,840.00	0.02
397	บางกอกริเวอร์อาคารชุด	2/2535	วัดชลอ	2. อยู่อาศัยรอง	63/123	28.80	6,800	195,840.00	-	195,840.00	0.02
398	บางกอกริเวอร์อาคารชุด	2/2535	วัดชลอ	2. อยู่อาศัยรอง	63/124	28.80	6,800	195,840.00	-	195,840.00	0.02
399	บางกอกริเวอร์อาคารชุด	2/2535	วัดชลอ	2. อยู่อาศัยรอง	63/125	28.80	6,800	195,840.00	-	195,840.00	0.02
400	บางกอกริเวอร์อาคารชุด	2/2535	วัดชลอ	2. อยู่อาศัยรอง	63/126	28.80	6,800	195,840.00	-	195,840.00	0.02
401	บางกอกริเวอร์อาคารชุด	2/2535	วัดชลอ	2. อยู่อาศัยรอง	63/127	28.80	6,800	195,840.00	-	195,840.00	0.02
402	บางกอกริเวอร์อาคารชุด	2/2535	วัดชลอ	2. อยู่อาศัยรอง	63/128	28.80	6,800	195,840.00	-	195,840.00	0.02
403	เดอะไนน์ คอนโด (ปิ่นเกล้า-จรัญ) 1	1/2562	บางกรวย	3. อื่นๆ	165/1	43.97	45,000	1,978,650.00	-	1,978,650.00	0.30
404	เดอะไนน์ คอนโด (ปิ่นเกล้า-จรัญ) 1	1/2562	บางกรวย	2. อยู่อาศัยรอง	165/2	21.21	45,000	954,450.00	-	954,450.00	0.02
405	เดอะไนน์ คอนโด (ปิ่นเกล้า-จรัญ) 1	1/2562	บางกรวย	2. อยู่อาศัยรอง	165/3	21.22	45,000	954,900.00	-	954,900.00	0.02
406	เดอะไนน์ คอนโด (ปิ่นเกล้า-จรัญ) 1	1/2562	บางกรวย	2. อยู่อาศัยรอง	165/4	21.22	45,000	954,900.00	-	954,900.00	0.02
407	เดอะไนน์ คอนโด (ปิ่นเกล้า-จรัญ) 1	1/2562	บางกรวย	2. อยู่อาศัยรอง	165/5	21.22	45,000	954,900.00	-	954,900.00	0.02
408	เดอะไนน์ คอนโด (ปิ่นเกล้า-จรัญ) 1	1/2562	บางกรวย	3. อื่นๆ	165/6	21.23	45,000	955,350.00	-	955,350.00	0.30
409	เดอะไนน์ คอนโด (ปิ่นเกล้า-จรัญ) 1	1/2562	บางกรวย	2. อยู่อาศัยรอง	165/7	20.88	45,000	939,600.00	-	939,600.00	0.02
410	เดอะไนน์ คอนโด (ปิ่นเกล้า-จรัญ) 1	1/2562	บางกรวย	2. อยู่อาศัยรอง	165/8	29.17	45,000	1,312,650.00	-	1,312,650.00	0.02
411	เดอะไนน์ คอนโด (ปิ่นเกล้า-จรัญ) 1	1/2562	บางกรวย	2. อยู่อาศัยรอง	165/9	23.30	45,000	1,048,500.00	-	1,048,500.00	0.02
412	เดอะไนน์ คอนโด (ปิ่นเกล้า-จรัญ) 1	1/2562	บางกรวย	2. อยู่อาศัยรอง	165/10	21.03	45,000	946,350.00	-	946,350.00	0.02
413	เดอะไนน์ คอนโด (ปิ่นเกล้า-จรัญ) 1	1/2562	บางกรวย	2. อยู่อาศัยรอง	165/11	29.45	45,000	1,325,250.00	-	1,325,250.00	0.02
414	เดอะไนน์ คอนโด (ปิ่นเกล้า-จรัญ) 1	1/2562	บางกรวย	2. อยู่อาศัยรอง	165/12	43.97	45,600	2,005,032.00	-	2,005,032.00	0.02

แบบบัญชีราคาประเมินทุนทรัพย์อาคารชุด ประจำปี พ.ศ.2565

เทศบาลเมืองบางกรวย

ที่	ชื่ออาคารชุด	เลขทะเบียนอาคารชุด	ที่ตั้งอาคารชุด	ลักษณะการทำประโยชน์	เลขที่ห้องชุด	ขนาดพื้นที่รวม (ตร.ม.)	ราคาประเมินต่อ ตร.ม. (บาท)	ราคาประเมินห้องชุด (บาท)	หักมูลค่าฐานภาษีที่ได้รับยกเว้น (ล้านบาท)	คงเหลือราคาประเมินทุนทรัพย์ที่ต้องเสียภาษี (บาท)	อัตราภาษี (ร้อยละ)
415	เดอะไนน์ คอนโด (ปิ่นเกล้า-จรัญ) 1	1/2562	บางกรวย	2. อยู่อาศัยรอง	165/13	44.43	45,600	2,026,008.00	-	2,026,008.00	0.02
416	เดอะไนน์ คอนโด (ปิ่นเกล้า-จรัญ) 1	1/2562	บางกรวย	2. อยู่อาศัยรอง	165/14	21.22	45,600	967,632.00	-	967,632.00	0.02
417	เดอะไนน์ คอนโด (ปิ่นเกล้า-จรัญ) 1	1/2562	บางกรวย	1. อยู่อาศัยหลัก	165/15	21.22	45,600	967,632.00	50.0	-	0.02
418	เดอะไนน์ คอนโด (ปิ่นเกล้า-จรัญ) 1	1/2562	บางกรวย	2. อยู่อาศัยรอง	165/16	21.18	45,600	965,808.00	-	965,808.00	0.02
419	เดอะไนน์ คอนโด (ปิ่นเกล้า-จรัญ) 1	1/2562	บางกรวย	1. อยู่อาศัยหลัก	165/17	43.93	45,600	2,003,208.00	50.0	-	0.02
420	เดอะไนน์ คอนโด (ปิ่นเกล้า-จรัญ) 1	1/2562	บางกรวย	2. อยู่อาศัยรอง	165/18	43.61	45,600	1,988,616.00	-	1,988,616.00	0.02
421	เดอะไนน์ คอนโด (ปิ่นเกล้า-จรัญ) 1	1/2562	บางกรวย	2. อยู่อาศัยรอง	165/19	29.17	45,600	1,330,152.00	-	1,330,152.00	0.02
422	เดอะไนน์ คอนโด (ปิ่นเกล้า-จรัญ) 1	1/2562	บางกรวย	2. อยู่อาศัยรอง	165/20	21.21	45,600	967,176.00	-	967,176.00	0.02
423	เดอะไนน์ คอนโด (ปิ่นเกล้า-จรัญ) 1	1/2562	บางกรวย	1. อยู่อาศัยหลัก	165/21	21.03	45,600	958,968.00	50.0	-	0.02
424	เดอะไนน์ คอนโด (ปิ่นเกล้า-จรัญ) 1	1/2562	บางกรวย	2. อยู่อาศัยรอง	165/22	29.45	45,600	1,342,920.00	-	1,342,920.00	0.02
425	เดอะไนน์ คอนโด (ปิ่นเกล้า-จรัญ) 1	1/2562	บางกรวย	1. อยู่อาศัยหลัก	165/23	43.97	46,400	2,040,208.00	50.0	-	0.02
426	เดอะไนน์ คอนโด (ปิ่นเกล้า-จรัญ) 1	1/2562	บางกรวย	2. อยู่อาศัยรอง	165/24	44.43	46,400	2,061,552.00	-	2,061,552.00	0.02
427	เดอะไนน์ คอนโด (ปิ่นเกล้า-จรัญ) 1	1/2562	บางกรวย	2. อยู่อาศัยรอง	165/25	21.22	46,400	984,608.00	-	984,608.00	0.02
428	เดอะไนน์ คอนโด (ปิ่นเกล้า-จรัญ) 1	1/2562	บางกรวย	2. อยู่อาศัยรอง	165/26	21.22	46,400	984,608.00	-	984,608.00	0.02
429	เดอะไนน์ คอนโด (ปิ่นเกล้า-จรัญ) 1	1/2562	บางกรวย	3. อื่นๆ	165/27	21.18	46,400	982,752.00	-	982,752.00	0.30
430	เดอะไนน์ คอนโด (ปิ่นเกล้า-จรัญ) 1	1/2562	บางกรวย	2. อยู่อาศัยรอง	165/28	43.93	46,400	2,038,352.00	-	2,038,352.00	0.02
431	เดอะไนน์ คอนโด (ปิ่นเกล้า-จรัญ) 1	1/2562	บางกรวย	2. อยู่อาศัยรอง	165/29	43.61	46,400	2,023,504.00	-	2,023,504.00	0.02
432	เดอะไนน์ คอนโด (ปิ่นเกล้า-จรัญ) 1	1/2562	บางกรวย	1. อยู่อาศัยหลัก	165/30	29.17	46,400	1,353,488.00	50.0	-	0.02
433	เดอะไนน์ คอนโด (ปิ่นเกล้า-จรัญ) 1	1/2562	บางกรวย	2. อยู่อาศัยรอง	165/31	21.21	46,400	984,144.00	-	984,144.00	0.02
434	เดอะไนน์ คอนโด (ปิ่นเกล้า-จรัญ) 1	1/2562	บางกรวย	3. อื่นๆ	165/32	21.03	46,400	975,792.00	-	975,792.00	0.30
435	เดอะไนน์ คอนโด (ปิ่นเกล้า-จรัญ) 1	1/2562	บางกรวย	2. อยู่อาศัยรอง	165/33	29.45	46,400	1,366,480.00	-	1,366,480.00	0.02
436	เดอะไนน์ คอนโด (ปิ่นเกล้า-จรัญ) 1	1/2562	บางกรวย	1. อยู่อาศัยหลัก	165/34	43.97	47,300	2,079,781.00	50.0	-	0.02
437	เดอะไนน์ คอนโด (ปิ่นเกล้า-จรัญ) 1	1/2562	บางกรวย	1. อยู่อาศัยหลัก	165/35	44.43	47,300	2,101,539.00	50.0	-	0.02

แบบบัญชีราคาประเมินทุนทรัพย์อาคารชุด ประจำปี พ.ศ.2565

เทศบาลเมืองบางกรวย

ที่	ชื่ออาคารชุด	เลขทะเบียนอาคารชุด	ที่ตั้งอาคารชุด	ลักษณะการทำประโยชน์	เลขที่ห้องชุด	ขนาดพื้นที่รวม (ตร.ม.)	ราคาประเมินต่อ ตร.ม. (บาท)	ราคาประเมินห้องชุด (บาท)	หักมูลค่าฐานภาษีที่ได้รับยกเว้น (ล้านบาท)	คงเหลือราคาประเมินทุนทรัพย์ที่ต้องเสียภาษี (บาท)	อัตราภาษี (ร้อยละ)
438	เดอะไนน์ คอนโด (ปิ่นเกล้า-จรัญ) 1	1/2562	บางกรวย	1. อยู่อาศัยหลัก	165/36	21.22	47,300	1,003,706.00	50.0	-	0.02
439	เดอะไนน์ คอนโด (ปิ่นเกล้า-จรัญ) 1	1/2562	บางกรวย	1. อยู่อาศัยหลัก	165/37	21.22	47,300	1,003,706.00	50.0	-	0.02
440	เดอะไนน์ คอนโด (ปิ่นเกล้า-จรัญ) 1	1/2562	บางกรวย	1. อยู่อาศัยหลัก	165/38	21.18	47,300	1,001,814.00	50.0	-	0.02
441	เดอะไนน์ คอนโด (ปิ่นเกล้า-จรัญ) 1	1/2562	บางกรวย	1. อยู่อาศัยหลัก	165/39	43.93	47,300	2,077,889.00	50.0	-	0.02
442	เดอะไนน์ คอนโด (ปิ่นเกล้า-จรัญ) 1	1/2562	บางกรวย	3. อื่นๆ	165/40	43.61	47,300	2,062,753.00	-	2,062,753.00	0.30
443	เดอะไนน์ คอนโด (ปิ่นเกล้า-จรัญ) 1	1/2562	บางกรวย	2. อยู่อาศัยรอง	165/41	29.17	47,300	1,379,741.00	-	1,379,741.00	0.02
444	เดอะไนน์ คอนโด (ปิ่นเกล้า-จรัญ) 1	1/2562	บางกรวย	1. อยู่อาศัยหลัก	165/43	21.03	47,300	994,719.00	50.0	-	0.02
445	เดอะไนน์ คอนโด (ปิ่นเกล้า-จรัญ) 1	1/2562	บางกรวย	3. อื่นๆ	165/42	21.21	47,300	1,003,233.00	-	1,003,233.00	0.30
446	เดอะไนน์ คอนโด (ปิ่นเกล้า-จรัญ) 1	1/2562	บางกรวย	2. อยู่อาศัยรอง	165/44	29.45	47,300	1,392,985.00	-	1,392,985.00	0.02
447	เดอะไนน์ คอนโด (ปิ่นเกล้า-จรัญ) 1	1/2562	บางกรวย	2. อยู่อาศัยรอง	165/45	43.97	48,300	2,123,751.00	-	2,123,751.00	0.02
448	เดอะไนน์ คอนโด (ปิ่นเกล้า-จรัญ) 1	1/2562	บางกรวย	2. อยู่อาศัยรอง	165/46	44.43	48,300	2,145,969.00	-	2,145,969.00	0.02
449	เดอะไนน์ คอนโด (ปิ่นเกล้า-จรัญ) 1	1/2562	บางกรวย	2. อยู่อาศัยรอง	165/47	21.22	48,300	1,024,926.00	-	1,024,926.00	0.02
450	เดอะไนน์ คอนโด (ปิ่นเกล้า-จรัญ) 1	1/2562	บางกรวย	1. อยู่อาศัยหลัก	165/48	21.22	48,300	1,024,926.00	50.0	-	0.02
451	เดอะไนน์ คอนโด (ปิ่นเกล้า-จรัญ) 1	1/2562	บางกรวย	2. อยู่อาศัยรอง	165/49	21.18	48,300	1,022,994.00	-	1,022,994.00	0.02
452	เดอะไนน์ คอนโด (ปิ่นเกล้า-จรัญ) 1	1/2562	บางกรวย	2. อยู่อาศัยรอง	165/50	43.93	48,300	2,121,819.00	-	2,121,819.00	0.02
453	เดอะไนน์ คอนโด (ปิ่นเกล้า-จรัญ) 1	1/2562	บางกรวย	1. อยู่อาศัยหลัก	165/51	43.61	48,300	2,106,363.00	50.0	-	0.02
454	เดอะไนน์ คอนโด (ปิ่นเกล้า-จรัญ) 1	1/2562	บางกรวย	2. อยู่อาศัยรอง	165/52	29.17	48,300	1,408,911.00	-	1,408,911.00	0.02
455	เดอะไนน์ คอนโด (ปิ่นเกล้า-จรัญ) 1	1/2562	บางกรวย	2. อยู่อาศัยรอง	165/53	21.21	48,300	1,024,443.00	-	1,024,443.00	0.02
456	เดอะไนน์ คอนโด (ปิ่นเกล้า-จรัญ) 1	1/2562	บางกรวย	3. อื่นๆ	165/54	21.03	48,300	1,015,749.00	-	1,015,749.00	0.30
457	เดอะไนน์ คอนโด (ปิ่นเกล้า-จรัญ) 1	1/2562	บางกรวย	3. อื่นๆ	165/55	29.45	48,300	1,422,435.00	-	1,422,435.00	0.30
458	เดอะไนน์ คอนโด (ปิ่นเกล้า-จรัญ) 1	1/2562	บางกรวย	2. อยู่อาศัยรอง	165/56	43.97	49,400	2,172,118.00	-	2,172,118.00	0.02
459	เดอะไนน์ คอนโด (ปิ่นเกล้า-จรัญ) 1	1/2562	บางกรวย	3. อื่นๆ	165/57	44.43	49,400	2,194,842.00	-	2,194,842.00	0.30
460	เดอะไนน์ คอนโด (ปิ่นเกล้า-จรัญ) 1	1/2562	บางกรวย	2. อยู่อาศัยรอง	165/58	21.22	49,400	1,048,268.00	-	1,048,268.00	0.02

แบบบัญชีราคาประเมินทุนทรัพย์อาคารชุด ประจำปี พ.ศ.2565

เทศบาลเมืองบางกรวย

ที่	ชื่ออาคารชุด	เลขทะเบียนอาคารชุด	ที่ตั้งอาคารชุด	ลักษณะการทำประโยชน์	เลขที่ห้องชุด	ขนาดพื้นที่รวม (ตร.ม.)	ราคาประเมินต่อ ตร.ม. (บาท)	ราคาประเมินห้องชุด (บาท)	หักมูลค่าฐานภาษีที่ได้รับยกเว้น (ล้านบาท)	คงเหลือราคาประเมินทุนทรัพย์ที่ต้องเสียภาษี (บาท)	อัตราภาษี (ร้อยละ)
461	เดอะไนน์ คอนโด (ปีนเกล้า-จรัญ) 1	1/2562	บางกรวย	2. อยู่อาศัยรอง	165/59	21.22	49,400	1,048,268.00	-	1,048,268.00	0.02
462	เดอะไนน์ คอนโด (ปีนเกล้า-จรัญ) 1	1/2562	บางกรวย	1. อยู่อาศัยหลัก	165/60	21.18	49,400	1,046,292.00	50.0	-	0.02
463	เดอะไนน์ คอนโด (ปีนเกล้า-จรัญ) 1	1/2562	บางกรวย	3. อื่นๆ	165/61	43.93	49,400	2,170,142.00	-	2,170,142.00	0.30
464	เดอะไนน์ คอนโด (ปีนเกล้า-จรัญ) 1	1/2562	บางกรวย	3. อื่นๆ	165/62	43.61	49,400	2,154,334.00	-	2,154,334.00	0.30
465	เดอะไนน์ คอนโด (ปีนเกล้า-จรัญ) 1	1/2562	บางกรวย	1. อยู่อาศัยหลัก	165/63	29.17	49,400	1,440,998.00	50.0	-	0.02
466	เดอะไนน์ คอนโด (ปีนเกล้า-จรัญ) 1	1/2562	บางกรวย	3. อื่นๆ	165/64	21.21	49,400	1,047,774.00	-	1,047,774.00	0.30
467	เดอะไนน์ คอนโด (ปีนเกล้า-จรัญ) 1	1/2562	บางกรวย	1. อยู่อาศัยหลัก	165/65	21.03	49,400	1,038,882.00	50.0	-	0.02
468	เดอะไนน์ คอนโด (ปีนเกล้า-จรัญ) 1	1/2562	บางกรวย	1. อยู่อาศัยหลัก	165/66	29.45	49,400	1,454,830.00	50.0	-	0.02
469	เดอะไนน์ คอนโด (ปีนเกล้า-จรัญ) 1	1/2562	บางกรวย	2. อยู่อาศัยรอง	165/67	43.97	50,500	2,220,485.00	-	2,220,485.00	0.02
470	เดอะไนน์ คอนโด (ปีนเกล้า-จรัญ) 1	1/2562	บางกรวย	2. อยู่อาศัยรอง	165/68	44.43	50,500	2,243,715.00	-	2,243,715.00	0.02
471	เดอะไนน์ คอนโด (ปีนเกล้า-จรัญ) 1	1/2562	บางกรวย	2. อยู่อาศัยรอง	165/69	21.22	50,500	1,071,610.00	-	1,071,610.00	0.02
472	เดอะไนน์ คอนโด (ปีนเกล้า-จรัญ) 1	1/2562	บางกรวย	2. อยู่อาศัยรอง	165/70	21.22	50,500	1,071,610.00	-	1,071,610.00	0.02
473	เดอะไนน์ คอนโด (ปีนเกล้า-จรัญ) 1	1/2562	บางกรวย	3. อื่นๆ	165/71	21.18	50,500	1,069,590.00	-	1,069,590.00	0.30
474	เดอะไนน์ คอนโด (ปีนเกล้า-จรัญ) 1	1/2562	บางกรวย	3. อื่นๆ	165/72	43.93	50,500	2,218,465.00	-	2,218,465.00	0.30
475	เดอะไนน์ คอนโด (ปีนเกล้า-จรัญ) 1	1/2562	บางกรวย	3. อื่นๆ	165/73	43.61	50,500	2,202,305.00	-	2,202,305.00	0.30
476	เดอะไนน์ คอนโด (ปีนเกล้า-จรัญ) 1	1/2562	บางกรวย	2. อยู่อาศัยรอง	165/74	29.17	50,500	1,473,085.00	-	1,473,085.00	0.02
477	เดอะไนน์ คอนโด (ปีนเกล้า-จรัญ) 1	1/2562	บางกรวย	1. อยู่อาศัยหลัก	165/75	21.21	50,500	1,071,105.00	50.0	-	0.02
478	เดอะไนน์ คอนโด (ปีนเกล้า-จรัญ) 1	1/2562	บางกรวย	2. อยู่อาศัยรอง	165/76	21.03	50,500	1,062,015.00	-	1,062,015.00	0.02
479	เดอะไนน์ คอนโด (ปีนเกล้า-จรัญ) 1	1/2562	บางกรวย	2. อยู่อาศัยรอง	165/77	29.45	50,500	1,487,225.00	-	1,487,225.00	0.02
480	ย่านีคอนโดมิเนียม	11/2535	บางกรวย	2. อยู่อาศัยรอง	126	55.50	11,800	654,900.00	-	654,900.00	0.02
481	ย่านีคอนโดมิเนียม	11/2535	บางกรวย	2. อยู่อาศัยรอง	126/1	27.75	11,800	327,450.00	-	327,450.00	0.02
482	ย่านีคอนโดมิเนียม	11/2535	บางกรวย	3. อื่นๆ	126/2	27.75	14,700	407,925.00	-	407,925.00	0.30
483	ย่านีคอนโดมิเนียม	11/2535	บางกรวย	2. อยู่อาศัยรอง	126/3	27.75	11,800	327,450.00	-	327,450.00	0.02

แบบบัญชีราคาประเมินทุนทรัพย์อาคารชุด ประจำปี พ.ศ.2565

เทศบาลเมืองบางกรวย

ที่	ชื่ออาคารชุด	เลขทะเบียนอาคารชุด	ที่ตั้งอาคารชุด	ลักษณะการทำประโยชน์	เลขที่ห้องชุด	ขนาดพื้นที่รวม (ตร.ม.)	ราคาประเมินต่อ ตร.ม. (บาท)	ราคาประเมินห้องชุด (บาท)	หักมูลค่าฐานภาษีที่ได้รับยกเว้น (ล้านบาท)	คงเหลือราคาประเมินทุนทรัพย์ที่ต้องเสียภาษี (บาท)	อัตราภาษี (ร้อยละ)
484	ย่านฮิคอนโดมิเนียม	11/2535	บางกรวย	1. อยู่อาศัยหลัก	126/4	27.75	11,800	327,450.00	50.0	-	0.02
485	ย่านฮิคอนโดมิเนียม	11/2535	บางกรวย	1. อยู่อาศัยหลัก	126/5	27.75	11,800	327,450.00	50.0	-	0.02
486	ย่านฮิคอนโดมิเนียม	11/2535	บางกรวย	2. อยู่อาศัยรอง	126/6	27.75	11,800	327,450.00	-	327,450.00	0.02
487	ย่านฮิคอนโดมิเนียม	11/2535	บางกรวย	2. อยู่อาศัยรอง	126/7	27.75	11,800	327,450.00	-	327,450.00	0.02
488	ย่านฮิคอนโดมิเนียม	11/2535	บางกรวย	2. อยู่อาศัยรอง	126/8	27.75	11,800	327,450.00	-	327,450.00	0.02
489	ย่านฮิคอนโดมิเนียม	11/2535	บางกรวย	1. อยู่อาศัยหลัก	126/9	27.75	11,800	327,450.00	50.0	-	0.02
490	ย่านฮิคอนโดมิเนียม	11/2535	บางกรวย	3. อื่นๆ	126/10	27.75	11,800	327,450.00	-	327,450.00	0.30
491	ย่านฮิคอนโดมิเนียม	11/2535	บางกรวย	2. อยู่อาศัยรอง	126/11	27.75	11,800	327,450.00	-	327,450.00	0.02
492	ย่านฮิคอนโดมิเนียม	11/2535	บางกรวย	1. อยู่อาศัยหลัก	126/12	27.75	11,800	327,450.00	50.0	-	0.02
493	ย่านฮิคอนโดมิเนียม	11/2535	บางกรวย	2. อยู่อาศัยรอง	126/13	27.75	11,800	327,450.00	-	327,450.00	0.02
494	ย่านฮิคอนโดมิเนียม	11/2535	บางกรวย	1. อยู่อาศัยหลัก	126/14	27.75	11,800	327,450.00	50.0	-	0.02
495	ย่านฮิคอนโดมิเนียม	11/2535	บางกรวย	2. อยู่อาศัยรอง	126/15	27.75	11,800	327,450.00	-	327,450.00	0.02
496	ย่านฮิคอนโดมิเนียม	11/2535	บางกรวย	1. อยู่อาศัยหลัก	126/16	27.75	11,800	327,450.00	50.0	-	0.02
497	ย่านฮิคอนโดมิเนียม	11/2535	บางกรวย	3. อื่นๆ	126/17	27.75	11,800	327,450.00	-	327,450.00	0.30
498	ย่านฮิคอนโดมิเนียม	11/2535	บางกรวย	2. อยู่อาศัยรอง	126/18	27.75	11,800	327,450.00	-	327,450.00	0.02
499	ย่านฮิคอนโดมิเนียม	11/2535	บางกรวย	2. อยู่อาศัยรอง	126/19	27.75	11,800	327,450.00	-	327,450.00	0.02
500	ย่านฮิคอนโดมิเนียม	11/2535	บางกรวย	2. อยู่อาศัยรอง	126/20	27.75	11,800	327,450.00	-	327,450.00	0.02
501	ย่านฮิคอนโดมิเนียม	11/2535	บางกรวย	2. อยู่อาศัยรอง	126/21	27.75	11,800	327,450.00	-	327,450.00	0.02
502	ย่านฮิคอนโดมิเนียม	11/2535	บางกรวย	2. อยู่อาศัยรอง	126/22	27.75	11,800	327,450.00	-	327,450.00	0.02
503	ย่านฮิคอนโดมิเนียม	11/2535	บางกรวย	2. อยู่อาศัยรอง	126/23	27.75	11,800	327,450.00	-	327,450.00	0.02
504	ย่านฮิคอนโดมิเนียม	11/2535	บางกรวย	1. อยู่อาศัยหลัก	126/24	27.75	11,800	327,450.00	50.0	-	0.02
505	ย่านฮิคอนโดมิเนียม	11/2535	บางกรวย	1. อยู่อาศัยหลัก	126/25	27.75	11,800	327,450.00	50.0	-	0.02
506	ย่านฮิคอนโดมิเนียม	11/2535	บางกรวย	2. อยู่อาศัยรอง	126/26	47.36	11,800	558,848.00	-	558,848.00	0.02

แบบบัญชีราคาประเมินทุนทรัพย์อาคารชุด ประจำปี พ.ศ.2565

เทศบาลเมืองบางกรวย

ที่	ชื่ออาคารชุด	เลขทะเบียนอาคารชุด	ที่ตั้งอาคารชุด	ลักษณะการทำประโยชน์	เลขที่ห้องชุด	ขนาดพื้นที่รวม (ตร.ม.)	ราคาประเมินต่อ ตร.ม. (บาท)	ราคาประเมินห้องชุด (บาท)	หักมูลค่าฐานภาษีที่ได้รับยกเว้น (ล้านบาท)	คงเหลือราคาประเมินทุนทรัพย์ที่ต้องเสียภาษี (บาท)	อัตราภาษี (ร้อยละ)
507	ย่านฮิลคอนโดมิเนียม	11/2535	บางกรวย	2. อยู่อาศัยรอง	126/27	36.26	11,500	416,990.00	-	416,990.00	0.02
508	ย่านฮิลคอนโดมิเนียม	11/2535	บางกรวย	2. อยู่อาศัยรอง	126/28	27.75	11,500	319,125.00	-	319,125.00	0.02
509	ย่านฮิลคอนโดมิเนียม	11/2535	บางกรวย	2. อยู่อาศัยรอง	126/29	27.75	11,500	319,125.00	-	319,125.00	0.02
510	ย่านฮิลคอนโดมิเนียม	11/2535	บางกรวย	1. อยู่อาศัยหลัก	126/30	27.75	11,500	319,125.00	50.0	-	0.02
511	ย่านฮิลคอนโดมิเนียม	11/2535	บางกรวย	1. อยู่อาศัยหลัก	126/31	27.75	11,500	319,125.00	50.0	-	0.02
512	ย่านฮิลคอนโดมิเนียม	11/2535	บางกรวย	2. อยู่อาศัยรอง	126/32	27.75	11,500	319,125.00	-	319,125.00	0.02
513	ย่านฮิลคอนโดมิเนียม	11/2535	บางกรวย	2. อยู่อาศัยรอง	126/33	27.75	11,500	319,125.00	-	319,125.00	0.02
514	ย่านฮิลคอนโดมิเนียม	11/2535	บางกรวย	2. อยู่อาศัยรอง	126/34	27.75	11,500	319,125.00	-	319,125.00	0.02
515	ย่านฮิลคอนโดมิเนียม	11/2535	บางกรวย	2. อยู่อาศัยรอง	126/35	27.75	11,500	319,125.00	-	319,125.00	0.02
516	ย่านฮิลคอนโดมิเนียม	11/2535	บางกรวย	2. อยู่อาศัยรอง	126/36	27.75	11,500	319,125.00	-	319,125.00	0.02
517	ย่านฮิลคอนโดมิเนียม	11/2535	บางกรวย	2. อยู่อาศัยรอง	126/37	27.75	11,500	319,125.00	-	319,125.00	0.02
518	ย่านฮิลคอนโดมิเนียม	11/2535	บางกรวย	2. อยู่อาศัยรอง	126/38	27.75	11,500	319,125.00	-	319,125.00	0.02
519	ย่านฮิลคอนโดมิเนียม	11/2535	บางกรวย	2. อยู่อาศัยรอง	126/39	27.75	11,500	319,125.00	-	319,125.00	0.02
520	ย่านฮิลคอนโดมิเนียม	11/2535	บางกรวย	2. อยู่อาศัยรอง	126/40	27.75	11,500	319,125.00	-	319,125.00	0.02
521	ย่านฮิลคอนโดมิเนียม	11/2535	บางกรวย	1. อยู่อาศัยหลัก	126/41	27.75	11,500	319,125.00	50.0	-	0.02
522	ย่านฮิลคอนโดมิเนียม	11/2535	บางกรวย	2. อยู่อาศัยรอง	126/42	27.75	11,500	319,125.00	-	319,125.00	0.02
523	ย่านฮิลคอนโดมิเนียม	11/2535	บางกรวย	1. อยู่อาศัยหลัก	126/43	27.75	11,500	319,125.00	50.0	-	0.02
524	ย่านฮิลคอนโดมิเนียม	11/2535	บางกรวย	2. อยู่อาศัยรอง	126/44	27.75	11,500	319,125.00	-	319,125.00	0.02
525	ย่านฮิลคอนโดมิเนียม	11/2535	บางกรวย	2. อยู่อาศัยรอง	126/45	27.75	11,500	319,125.00	-	319,125.00	0.02
526	ย่านฮิลคอนโดมิเนียม	11/2535	บางกรวย	2. อยู่อาศัยรอง	126/46	27.75	11,500	319,125.00	-	319,125.00	0.02
527	ย่านฮิลคอนโดมิเนียม	11/2535	บางกรวย	2. อยู่อาศัยรอง	126/47	27.75	11,500	319,125.00	-	319,125.00	0.02
528	ย่านฮิลคอนโดมิเนียม	11/2535	บางกรวย	2. อยู่อาศัยรอง	126/48	27.75	11,500	319,125.00	-	319,125.00	0.02
529	ย่านฮิลคอนโดมิเนียม	11/2535	บางกรวย	2. อยู่อาศัยรอง	126/49	27.75	11,500	319,125.00	-	319,125.00	0.02

แบบบัญชีราคาประเมินทุนทรัพย์อาคารชุด ประจำปี พ.ศ.2565

เทศบาลเมืองบางกรวย

ที่	ชื่ออาคารชุด	เลขทะเบียนอาคารชุด	ที่ตั้งอาคารชุด	ลักษณะการทำประโยชน์	เลขที่ห้องชุด	ขนาดพื้นที่รวม (ตร.ม.)	ราคาประเมินต่อ ตร.ม. (บาท)	ราคาประเมินห้องชุด (บาท)	หักมูลค่าฐานภาษีที่ได้รับยกเว้น (ล้านบาท)	คงเหลือราคาประเมินทุนทรัพย์ที่ต้องเสียภาษี (บาท)	อัตราภาษี (ร้อยละ)
530	ย่านฮิลคอนโดมิเนียม	11/2535	บางกรวย	2. อยู่อาศัยรอง	126/50	27.75	11,500	319,125.00	-	319,125.00	0.02
531	ย่านฮิลคอนโดมิเนียม	11/2535	บางกรวย	1. อยู่อาศัยหลัก	126/51	27.75	11,500	319,125.00	50.0	-	0.02
532	ย่านฮิลคอนโดมิเนียม	11/2535	บางกรวย	1. อยู่อาศัยหลัก	126/52	27.75	11,500	319,125.00	50.0	-	0.02
533	ย่านฮิลคอนโดมิเนียม	11/2535	บางกรวย	2. อยู่อาศัยรอง	126/53	27.75	11,500	319,125.00	-	319,125.00	0.02
534	ย่านฮิลคอนโดมิเนียม	11/2535	บางกรวย	2. อยู่อาศัยรอง	126/54	38.85	11,500	446,775.00	-	446,775.00	0.02
535	ย่านฮิลคอนโดมิเนียม	11/2535	บางกรวย	2. อยู่อาศัยรอง	126/55	36.26	11,200	406,112.00	-	406,112.00	0.02
536	ย่านฮิลคอนโดมิเนียม	11/2535	บางกรวย	2. อยู่อาศัยรอง	126/56	27.75	11,200	310,800.00	-	310,800.00	0.02
537	ย่านฮิลคอนโดมิเนียม	11/2535	บางกรวย	2. อยู่อาศัยรอง	126/57	27.75	11,200	310,800.00	-	310,800.00	0.02
538	ย่านฮิลคอนโดมิเนียม	11/2535	บางกรวย	2. อยู่อาศัยรอง	126/58	27.75	11,200	310,800.00	-	310,800.00	0.02
539	ย่านฮิลคอนโดมิเนียม	11/2535	บางกรวย	2. อยู่อาศัยรอง	126/59	27.75	11,200	310,800.00	-	310,800.00	0.02
540	ย่านฮิลคอนโดมิเนียม	11/2535	บางกรวย	2. อยู่อาศัยรอง	126/60	27.75	11,200	310,800.00	-	310,800.00	0.02
541	ย่านฮิลคอนโดมิเนียม	11/2535	บางกรวย	2. อยู่อาศัยรอง	126/61	27.75	11,200	310,800.00	-	310,800.00	0.02
542	ย่านฮิลคอนโดมิเนียม	11/2535	บางกรวย	2. อยู่อาศัยรอง	126/62	27.75	11,200	310,800.00	-	310,800.00	0.02
543	ย่านฮิลคอนโดมิเนียม	11/2535	บางกรวย	2. อยู่อาศัยรอง	126/63	27.75	11,200	310,800.00	-	310,800.00	0.02
544	ย่านฮิลคอนโดมิเนียม	11/2535	บางกรวย	2. อยู่อาศัยรอง	126/64	27.75	11,200	310,800.00	-	310,800.00	0.02
545	ย่านฮิลคอนโดมิเนียม	11/2535	บางกรวย	2. อยู่อาศัยรอง	126/65	27.75	11,200	310,800.00	-	310,800.00	0.02
546	ย่านฮิลคอนโดมิเนียม	11/2535	บางกรวย	1. อยู่อาศัยหลัก	126/66	27.75	11,200	310,800.00	50.0	-	0.02
547	ย่านฮิลคอนโดมิเนียม	11/2535	บางกรวย	2. อยู่อาศัยรอง	126/67	27.75	11,200	310,800.00	-	310,800.00	0.02
548	ย่านฮิลคอนโดมิเนียม	11/2535	บางกรวย	2. อยู่อาศัยรอง	126/68	27.75	11,200	310,800.00	-	310,800.00	0.02
549	ย่านฮิลคอนโดมิเนียม	11/2535	บางกรวย	2. อยู่อาศัยรอง	126/69	27.75	11,200	310,800.00	-	310,800.00	0.02
550	ย่านฮิลคอนโดมิเนียม	11/2535	บางกรวย	2. อยู่อาศัยรอง	126/70	27.75	11,200	310,800.00	-	310,800.00	0.02
551	ย่านฮิลคอนโดมิเนียม	11/2535	บางกรวย	1. อยู่อาศัยหลัก	126/71	27.75	11,200	310,800.00	50.0	-	0.02
552	ย่านฮิลคอนโดมิเนียม	11/2535	บางกรวย	2. อยู่อาศัยรอง	126/72	27.75	11,200	310,800.00	-	310,800.00	0.02

แบบบัญชีราคาประเมินทุนทรัพย์อาคารชุด ประจำปี พ.ศ.2565

เทศบาลเมืองบางกรวย

ที่	ชื่ออาคารชุด	เลขทะเบียนอาคารชุด	ที่ตั้งอาคารชุด	ลักษณะการทำประโยชน์	เลขที่ห้องชุด	ขนาดพื้นที่รวม (ตร.ม.)	ราคาประเมินต่อ ตร.ม. (บาท)	ราคาประเมินห้องชุด (บาท)	หักมูลค่าฐานภาษีที่ได้รับยกเว้น (ล้านบาท)	คงเหลือราคาประเมินทุนทรัพย์ที่ต้องเสียภาษี (บาท)	อัตราภาษี (ร้อยละ)
553	ย่านฮิลคอนโดมิเนียม	11/2535	บางกรวย	1. อยู่อาศัยหลัก	126/73	27.75	11,200	310,800.00	50.0	-	0.02
554	ย่านฮิลคอนโดมิเนียม	11/2535	บางกรวย	2. อยู่อาศัยรอง	126/74	27.75	11,200	310,800.00	-	310,800.00	0.02
555	ย่านฮิลคอนโดมิเนียม	11/2535	บางกรวย	2. อยู่อาศัยรอง	126/75	27.75	11,200	310,800.00	-	310,800.00	0.02
556	ย่านฮิลคอนโดมิเนียม	11/2535	บางกรวย	2. อยู่อาศัยรอง	126/76	27.75	11,200	310,800.00	-	310,800.00	0.02
557	ย่านฮิลคอนโดมิเนียม	11/2535	บางกรวย	2. อยู่อาศัยรอง	126/77	27.75	11,200	310,800.00	-	310,800.00	0.02
558	ย่านฮิลคอนโดมิเนียม	11/2535	บางกรวย	2. อยู่อาศัยรอง	126/78	27.75	11,200	310,800.00	-	310,800.00	0.02
559	ย่านฮิลคอนโดมิเนียม	11/2535	บางกรวย	2. อยู่อาศัยรอง	126/79	27.75	11,200	310,800.00	-	310,800.00	0.02
560	ย่านฮิลคอนโดมิเนียม	11/2535	บางกรวย	1. อยู่อาศัยหลัก	126/80	27.75	11,200	310,800.00	50.0	-	0.02
561	ย่านฮิลคอนโดมิเนียม	11/2535	บางกรวย	2. อยู่อาศัยรอง	126/81	27.75	11,200	310,800.00	-	310,800.00	0.02
562	ย่านฮิลคอนโดมิเนียม	11/2535	บางกรวย	1. อยู่อาศัยหลัก	126/82	38.85	11,200	435,120.00	50.0	-	0.02
563	ย่านฮิลคอนโดมิเนียม	11/2535	บางกรวย	2. อยู่อาศัยรอง	126/83	36.26	11,000	398,860.00	-	398,860.00	0.02
564	ย่านฮิลคอนโดมิเนียม	11/2535	บางกรวย	2. อยู่อาศัยรอง	126/84	27.75	11,000	305,250.00	-	305,250.00	0.02
565	ย่านฮิลคอนโดมิเนียม	11/2535	บางกรวย	2. อยู่อาศัยรอง	126/85	27.75	11,000	305,250.00	-	305,250.00	0.02
566	ย่านฮิลคอนโดมิเนียม	11/2535	บางกรวย	1. อยู่อาศัยหลัก	126/86	27.75	11,000	305,250.00	50.0	-	0.02
567	ย่านฮิลคอนโดมิเนียม	11/2535	บางกรวย	2. อยู่อาศัยรอง	126/87	27.75	11,000	305,250.00	-	305,250.00	0.02
568	ย่านฮิลคอนโดมิเนียม	11/2535	บางกรวย	2. อยู่อาศัยรอง	126/88	27.75	11,000	305,250.00	-	305,250.00	0.02
569	ย่านฮิลคอนโดมิเนียม	11/2535	บางกรวย	2. อยู่อาศัยรอง	126/89	27.75	11,000	305,250.00	-	305,250.00	0.02
570	ย่านฮิลคอนโดมิเนียม	11/2535	บางกรวย	2. อยู่อาศัยรอง	126/90	27.75	11,000	305,250.00	-	305,250.00	0.02
571	ย่านฮิลคอนโดมิเนียม	11/2535	บางกรวย	1. อยู่อาศัยหลัก	126/91	27.75	11,000	305,250.00	50.0	-	0.02
572	ย่านฮิลคอนโดมิเนียม	11/2535	บางกรวย	2. อยู่อาศัยรอง	126/92	27.75	11,000	305,250.00	-	305,250.00	0.02
573	ย่านฮิลคอนโดมิเนียม	11/2535	บางกรวย	1. อยู่อาศัยหลัก	126/93	27.75	11,000	305,250.00	50.0	-	0.02
574	ย่านฮิลคอนโดมิเนียม	11/2535	บางกรวย	2. อยู่อาศัยรอง	126/94	27.75	11,000	305,250.00	-	305,250.00	0.02
575	ย่านฮิลคอนโดมิเนียม	11/2535	บางกรวย	1. อยู่อาศัยหลัก	126/95	27.75	11,000	305,250.00	50.0	-	0.02

แบบบัญชีราคาประเมินทุนทรัพย์อาคารชุด ประจำปี พ.ศ.2565

เทศบาลเมืองบางกรวย

ที่	ชื่ออาคารชุด	เลขทะเบียนอาคารชุด	ที่ตั้งอาคารชุด	ลักษณะการทำประโยชน์	เลขที่ห้องชุด	ขนาดพื้นที่รวม (ตร.ม.)	ราคาประเมินต่อ ตร.ม. (บาท)	ราคาประเมินห้องชุด (บาท)	หักมูลค่าฐานภาษีที่ได้รับยกเว้น (ล้านบาท)	คงเหลือราคาประเมินทุนทรัพย์ที่ต้องเสียภาษี (บาท)	อัตราภาษี (ร้อยละ)
576	ย่านฮิลคอนโดมิเนียม	11/2535	บางกรวย	2. อยู่อาศัยรอง	126/96	27.75	11,000	305,250.00	-	305,250.00	0.02
577	ย่านฮิลคอนโดมิเนียม	11/2535	บางกรวย	2. อยู่อาศัยรอง	126/97	27.75	11,000	305,250.00	-	305,250.00	0.02
578	ย่านฮิลคอนโดมิเนียม	11/2535	บางกรวย	2. อยู่อาศัยรอง	126/98	27.75	11,000	305,250.00	-	305,250.00	0.02
579	ย่านฮิลคอนโดมิเนียม	11/2535	บางกรวย	2. อยู่อาศัยรอง	126/99	27.75	11,000	305,250.00	-	305,250.00	0.02
580	ย่านฮิลคอนโดมิเนียม	11/2535	บางกรวย	2. อยู่อาศัยรอง	126/100	27.75	11,000	305,250.00	-	305,250.00	0.02
581	ย่านฮิลคอนโดมิเนียม	11/2535	บางกรวย	2. อยู่อาศัยรอง	126/101	27.75	11,000	305,250.00	-	305,250.00	0.02
582	ย่านฮิลคอนโดมิเนียม	11/2535	บางกรวย	2. อยู่อาศัยรอง	126/102	27.75	11,000	305,250.00	-	305,250.00	0.02
583	ย่านฮิลคอนโดมิเนียม	11/2535	บางกรวย	2. อยู่อาศัยรอง	126/103	27.75	11,000	305,250.00	-	305,250.00	0.02
584	ย่านฮิลคอนโดมิเนียม	11/2535	บางกรวย	2. อยู่อาศัยรอง	126/104	27.75	11,000	305,250.00	-	305,250.00	0.02
585	ย่านฮิลคอนโดมิเนียม	11/2535	บางกรวย	2. อยู่อาศัยรอง	126/105	27.75	11,000	305,250.00	-	305,250.00	0.02
586	ย่านฮิลคอนโดมิเนียม	11/2535	บางกรวย	2. อยู่อาศัยรอง	126/106	27.75	11,000	305,250.00	-	305,250.00	0.02
587	ย่านฮิลคอนโดมิเนียม	11/2535	บางกรวย	2. อยู่อาศัยรอง	126/107	27.75	11,000	305,250.00	-	305,250.00	0.02
588	ย่านฮิลคอนโดมิเนียม	11/2535	บางกรวย	2. อยู่อาศัยรอง	126/108	27.75	11,000	305,250.00	-	305,250.00	0.02
589	ย่านฮิลคอนโดมิเนียม	11/2535	บางกรวย	2. อยู่อาศัยรอง	126/109	27.75	11,000	305,250.00	-	305,250.00	0.02
590	ย่านฮิลคอนโดมิเนียม	11/2535	บางกรวย	2. อยู่อาศัยรอง	126/110	38.85	11,000	427,350.00	-	427,350.00	0.02
591	ย่านฮิลคอนโดมิเนียม	11/2535	บางกรวย	2. อยู่อาศัยรอง	126/111	36.26	10,800	391,608.00	-	391,608.00	0.02
592	ย่านฮิลคอนโดมิเนียม	11/2535	บางกรวย	1. อยู่อาศัยหลัก	126/112	27.75	10,800	299,700.00	50.0	-	0.02
593	ย่านฮิลคอนโดมิเนียม	11/2535	บางกรวย	2. อยู่อาศัยรอง	126/113	27.75	10,800	299,700.00	-	299,700.00	0.02
594	ย่านฮิลคอนโดมิเนียม	11/2535	บางกรวย	2. อยู่อาศัยรอง	126/114	27.75	10,800	299,700.00	-	299,700.00	0.02
595	ย่านฮิลคอนโดมิเนียม	11/2535	บางกรวย	2. อยู่อาศัยรอง	126/115	27.75	10,800	299,700.00	-	299,700.00	0.02
596	ย่านฮิลคอนโดมิเนียม	11/2535	บางกรวย	2. อยู่อาศัยรอง	126/116	27.75	10,800	299,700.00	-	299,700.00	0.02
597	ย่านฮิลคอนโดมิเนียม	11/2535	บางกรวย	2. อยู่อาศัยรอง	126/117	27.75	10,800	299,700.00	-	299,700.00	0.02
598	ย่านฮิลคอนโดมิเนียม	11/2535	บางกรวย	2. อยู่อาศัยรอง	126/118	27.75	10,800	299,700.00	-	299,700.00	0.02

แบบบัญชีราคาประเมินทุนทรัพย์อาคารชุด ประจำปี พ.ศ.2565

เทศบาลเมืองบางกรวย

ที่	ชื่ออาคารชุด	เลขทะเบียนอาคารชุด	ที่ตั้งอาคารชุด	ลักษณะการทำประโยชน์	เลขที่ห้องชุด	ขนาดพื้นที่รวม (ตร.ม.)	ราคาประเมินต่อ ตร.ม. (บาท)	ราคาประเมินห้องชุด (บาท)	หักมูลค่าฐานภาษีที่ได้รับยกเว้น (ล้านบาท)	คงเหลือราคาประเมินทุนทรัพย์ที่ต้องเสียภาษี (บาท)	อัตราภาษี (ร้อยละ)
599	ย่านฮิลคอนโดมิเนียม	11/2535	บางกรวย	2. อยู่อาศัยรอง	126/119	27.75	10,800	299,700.00	-	299,700.00	0.02
600	ย่านฮิลคอนโดมิเนียม	11/2535	บางกรวย	2. อยู่อาศัยรอง	126/120	27.75	10,800	299,700.00	-	299,700.00	0.02
601	ย่านฮิลคอนโดมิเนียม	11/2535	บางกรวย	2. อยู่อาศัยรอง	126/121	27.75	10,800	299,700.00	-	299,700.00	0.02
602	ย่านฮิลคอนโดมิเนียม	11/2535	บางกรวย	2. อยู่อาศัยรอง	126/122	27.75	10,800	299,700.00	-	299,700.00	0.02
603	ย่านฮิลคอนโดมิเนียม	11/2535	บางกรวย	2. อยู่อาศัยรอง	126/123	27.75	10,800	299,700.00	-	299,700.00	0.02
604	ย่านฮิลคอนโดมิเนียม	11/2535	บางกรวย	2. อยู่อาศัยรอง	126/124	27.75	10,800	299,700.00	-	299,700.00	0.02
605	ย่านฮิลคอนโดมิเนียม	11/2535	บางกรวย	2. อยู่อาศัยรอง	126/125	27.75	10,800	299,700.00	-	299,700.00	0.02
606	ย่านฮิลคอนโดมิเนียม	11/2535	บางกรวย	2. อยู่อาศัยรอง	126/126	27.75	10,800	299,700.00	-	299,700.00	0.02
607	ย่านฮิลคอนโดมิเนียม	11/2535	บางกรวย	2. อยู่อาศัยรอง	126/127	27.75	10,800	299,700.00	-	299,700.00	0.02
608	ย่านฮิลคอนโดมิเนียม	11/2535	บางกรวย	1. อยู่อาศัยหลัก	126/128	27.75	10,800	299,700.00	50.0	-	0.02
609	ย่านฮิลคอนโดมิเนียม	11/2535	บางกรวย	2. อยู่อาศัยรอง	126/129	27.75	10,800	299,700.00	-	299,700.00	0.02
610	ย่านฮิลคอนโดมิเนียม	11/2535	บางกรวย	2. อยู่อาศัยรอง	126/130	27.75	10,800	299,700.00	-	299,700.00	0.02
611	ย่านฮิลคอนโดมิเนียม	11/2535	บางกรวย	2. อยู่อาศัยรอง	126/131	27.75	10,800	299,700.00	-	299,700.00	0.02
612	ย่านฮิลคอนโดมิเนียม	11/2535	บางกรวย	2. อยู่อาศัยรอง	126/132	27.75	10,800	299,700.00	-	299,700.00	0.02
613	ย่านฮิลคอนโดมิเนียม	11/2535	บางกรวย	1. อยู่อาศัยหลัก	126/133	27.75	10,800	299,700.00	50.0	-	0.02
614	ย่านฮิลคอนโดมิเนียม	11/2535	บางกรวย	2. อยู่อาศัยรอง	126/134	27.75	10,800	299,700.00	-	299,700.00	0.02
615	ย่านฮิลคอนโดมิเนียม	11/2535	บางกรวย	2. อยู่อาศัยรอง	126/135	27.75	10,800	299,700.00	-	299,700.00	0.02
616	ย่านฮิลคอนโดมิเนียม	11/2535	บางกรวย	2. อยู่อาศัยรอง	126/136	27.75	10,800	299,700.00	-	299,700.00	0.02
617	ย่านฮิลคอนโดมิเนียม	11/2535	บางกรวย	2. อยู่อาศัยรอง	126/137	27.75	10,800	299,700.00	-	299,700.00	0.02
618	ย่านฮิลคอนโดมิเนียม	11/2535	บางกรวย	1. อยู่อาศัยหลัก	126/138	38.85	10,800	419,580.00	50.0	-	0.02
619	ย่านฮิลคอนโดมิเนียม	11/2535	บางกรวย	1. อยู่อาศัยหลัก	126/139	36.26	10,600	384,356.00	50.0	-	0.02
620	ย่านฮิลคอนโดมิเนียม	11/2535	บางกรวย	2. อยู่อาศัยรอง	126/140	27.75	10,600	294,150.00	-	294,150.00	0.02
621	ย่านฮิลคอนโดมิเนียม	11/2535	บางกรวย	2. อยู่อาศัยรอง	126/141	27.75	10,600	294,150.00	-	294,150.00	0.02

แบบบัญชีราคาประเมินทุนทรัพย์อาคารชุด ประจำปี พ.ศ.2565

เทศบาลเมืองบางกรวย

ที่	ชื่ออาคารชุด	เลขทะเบียนอาคารชุด	ที่ตั้งอาคารชุด	ลักษณะการทำประโยชน์	เลขที่ห้องชุด	ขนาดพื้นที่รวม (ตร.ม.)	ราคาประเมินต่อ ตร.ม. (บาท)	ราคาประเมินห้องชุด (บาท)	หักมูลค่าฐานภาษีที่ได้รับยกเว้น (ล้านบาท)	คงเหลือราคาประเมินทุนทรัพย์ที่ต้องเสียภาษี (บาท)	อัตราภาษี (ร้อยละ)
622	ย่านฮิลคอนโดมิเนียม	11/2535	บางกรวย	2. อยู่อาศัยรอง	126/142	27.75	10,600	294,150.00	-	294,150.00	0.02
623	ย่านฮิลคอนโดมิเนียม	11/2535	บางกรวย	1. อยู่อาศัยหลัก	126/143	27.75	10,600	294,150.00	50.0	-	0.02
624	ย่านฮิลคอนโดมิเนียม	11/2535	บางกรวย	2. อยู่อาศัยรอง	126/144	27.75	10,600	294,150.00	-	294,150.00	0.02
625	ย่านฮิลคอนโดมิเนียม	11/2535	บางกรวย	2. อยู่อาศัยรอง	126/145	27.75	10,600	294,150.00	-	294,150.00	0.02
626	ย่านฮิลคอนโดมิเนียม	11/2535	บางกรวย	2. อยู่อาศัยรอง	126/146	27.75	10,600	294,150.00	-	294,150.00	0.02
627	ย่านฮิลคอนโดมิเนียม	11/2535	บางกรวย	2. อยู่อาศัยรอง	126/147	27.75	10,600	294,150.00	-	294,150.00	0.02
628	ย่านฮิลคอนโดมิเนียม	11/2535	บางกรวย	2. อยู่อาศัยรอง	126/148	27.75	10,600	294,150.00	-	294,150.00	0.02
629	ย่านฮิลคอนโดมิเนียม	11/2535	บางกรวย	2. อยู่อาศัยรอง	126/149	27.75	10,600	294,150.00	-	294,150.00	0.02
630	ย่านฮิลคอนโดมิเนียม	11/2535	บางกรวย	2. อยู่อาศัยรอง	126/150	27.75	10,600	294,150.00	-	294,150.00	0.02
631	ย่านฮิลคอนโดมิเนียม	11/2535	บางกรวย	2. อยู่อาศัยรอง	126/151	27.75	10,600	294,150.00	-	294,150.00	0.02
632	ย่านฮิลคอนโดมิเนียม	11/2535	บางกรวย	1. อยู่อาศัยหลัก	126/152	27.75	10,600	294,150.00	50.0	-	0.02
633	ย่านฮิลคอนโดมิเนียม	11/2535	บางกรวย	2. อยู่อาศัยรอง	126/153	27.75	10,600	294,150.00	-	294,150.00	0.02
634	ย่านฮิลคอนโดมิเนียม	11/2535	บางกรวย	2. อยู่อาศัยรอง	126/154	27.75	10,600	294,150.00	-	294,150.00	0.02
635	ย่านฮิลคอนโดมิเนียม	11/2535	บางกรวย	2. อยู่อาศัยรอง	126/155	27.72	10,600	293,832.00	-	293,832.00	0.02
636	ย่านฮิลคอนโดมิเนียม	11/2535	บางกรวย	2. อยู่อาศัยรอง	126/156	27.75	10,600	294,150.00	-	294,150.00	0.02
637	ย่านฮิลคอนโดมิเนียม	11/2535	บางกรวย	2. อยู่อาศัยรอง	126/157	27.75	10,600	294,150.00	-	294,150.00	0.02
638	ย่านฮิลคอนโดมิเนียม	11/2535	บางกรวย	2. อยู่อาศัยรอง	126/158	27.75	10,600	294,150.00	-	294,150.00	0.02
639	ย่านฮิลคอนโดมิเนียม	11/2535	บางกรวย	2. อยู่อาศัยรอง	126/159	27.75	10,600	294,150.00	-	294,150.00	0.02
640	ย่านฮิลคอนโดมิเนียม	11/2535	บางกรวย	2. อยู่อาศัยรอง	126/160	27.75	10,600	294,150.00	-	294,150.00	0.02
641	ย่านฮิลคอนโดมิเนียม	11/2535	บางกรวย	2. อยู่อาศัยรอง	126/161	27.75	10,600	294,150.00	-	294,150.00	0.02
642	ย่านฮิลคอนโดมิเนียม	11/2535	บางกรวย	2. อยู่อาศัยรอง	126/162	27.75	10,600	294,150.00	-	294,150.00	0.02
643	ย่านฮิลคอนโดมิเนียม	11/2535	บางกรวย	1. อยู่อาศัยหลัก	126/163	27.75	10,600	294,150.00	50.0	-	0.02
644	ย่านฮิลคอนโดมิเนียม	11/2535	บางกรวย	2. อยู่อาศัยรอง	126/164	27.75	10,600	294,150.00	-	294,150.00	0.02

แบบบัญชีราคาประเมินทุนทรัพย์อาคารชุด ประจำปี พ.ศ.2565

เทศบาลเมืองบางกรวย

ที่	ชื่ออาคารชุด	เลขทะเบียนอาคารชุด	ที่ตั้งอาคารชุด	ลักษณะการทำประโยชน์	เลขที่ห้องชุด	ขนาดพื้นที่รวม (ตร.ม.)	ราคาประเมินต่อ ตร.ม. (บาท)	ราคาประเมินห้องชุด (บาท)	หักมูลค่าฐานภาษีที่ได้รับยกเว้น (ล้านบาท)	คงเหลือราคาประเมินทุนทรัพย์ที่ต้องเสียภาษี (บาท)	อัตราภาษี (ร้อยละ)
645	ย่านฮิลคอนโดมิเนียม	11/2535	บางกรวย	2. อยู่อาศัยรอง	126/165	27.75	10,600	294,150.00	-	294,150.00	0.02
646	ย่านฮิลคอนโดมิเนียม	11/2535	บางกรวย	3. อื่นๆ	126/166	38.85	10,600	411,810.00	-	411,810.00	0.30
647	ย่านฮิลคอนโดมิเนียม 2	1/2545	บางกรวย	2. อยู่อาศัยรอง	127/25	27.75	17,700	491,175.00	-	491,175.00	0.02
648	ย่านฮิลคอนโดมิเนียม 2	1/2545	บางกรวย	3. อื่นๆ	127/26	27.75	17,700	491,175.00	-	491,175.00	0.30
649	ย่านฮิลคอนโดมิเนียม 2	1/2545	บางกรวย	3. อื่นๆ	127/27	27.75	17,700	491,175.00	-	491,175.00	0.30
650	ย่านฮิลคอนโดมิเนียม 2	1/2545	บางกรวย	3. อื่นๆ	127/28	27.75	17,700	491,175.00	-	491,175.00	0.30
651	ย่านฮิลคอนโดมิเนียม 2	1/2545	บางกรวย	2. อยู่อาศัยรอง	127/29	27.75	17,700	491,175.00	-	491,175.00	0.02
652	ย่านฮิลคอนโดมิเนียม 2	1/2545	บางกรวย	1. อยู่อาศัยหลัก	127/30	27.75	17,700	491,175.00	50.0	-	0.02
653	ย่านฮิลคอนโดมิเนียม 2	1/2545	บางกรวย	2. อยู่อาศัยรอง	127/31	27.75	17,700	491,175.00	-	491,175.00	0.02
654	ย่านฮิลคอนโดมิเนียม 2	1/2545	บางกรวย	2. อยู่อาศัยรอง	127/32	27.75	17,700	491,175.00	-	491,175.00	0.02
655	ย่านฮิลคอนโดมิเนียม 2	1/2545	บางกรวย	2. อยู่อาศัยรอง	127/33	27.75	17,700	491,175.00	-	491,175.00	0.02
656	ย่านฮิลคอนโดมิเนียม 2	1/2545	บางกรวย	2. อยู่อาศัยรอง	127/34	27.75	17,700	491,175.00	-	491,175.00	0.02
657	ย่านฮิลคอนโดมิเนียม 2	1/2545	บางกรวย	2. อยู่อาศัยรอง	127/35	27.75	17,700	491,175.00	-	491,175.00	0.02
658	ย่านฮิลคอนโดมิเนียม 2	1/2545	บางกรวย	2. อยู่อาศัยรอง	127/36	27.75	17,700	491,175.00	-	491,175.00	0.02
659	ย่านฮิลคอนโดมิเนียม 2	1/2545	บางกรวย	2. อยู่อาศัยรอง	127/37	27.75	17,700	491,175.00	-	491,175.00	0.02
660	ย่านฮิลคอนโดมิเนียม 2	1/2545	บางกรวย	3. อื่นๆ	127/38	27.75	17,700	491,175.00	-	491,175.00	0.30
661	ย่านฮิลคอนโดมิเนียม 2	1/2545	บางกรวย	3. อื่นๆ	127/39	27.75	17,700	491,175.00	-	491,175.00	0.30
662	ย่านฮิลคอนโดมิเนียม 2	1/2545	บางกรวย	2. อยู่อาศัยรอง	127/40	27.75	17,700	491,175.00	-	491,175.00	0.02
663	ย่านฮิลคอนโดมิเนียม 2	1/2545	บางกรวย	1. อยู่อาศัยหลัก	127/41	27.75	17,700	491,175.00	50.0	-	0.02
664	ย่านฮิลคอนโดมิเนียม 2	1/2545	บางกรวย	3. อื่นๆ	127/42	27.75	17,700	491,175.00	-	491,175.00	0.30
665	ย่านฮิลคอนโดมิเนียม 2	1/2545	บางกรวย	2. อยู่อาศัยรอง	127/43	27.75	17,700	491,175.00	-	491,175.00	0.02
666	ย่านฮิลคอนโดมิเนียม 2	1/2545	บางกรวย	2. อยู่อาศัยรอง	127/44	27.75	17,700	491,175.00	-	491,175.00	0.02
667	ย่านฮิลคอนโดมิเนียม 2	1/2545	บางกรวย	2. อยู่อาศัยรอง	127/45	32.25	14,300	461,175.00	-	461,175.00	0.02

แบบบัญชีราคาประเมินทุนทรัพย์อาคารชุด ประจำปี พ.ศ.2565

เทศบาลเมืองบางกรวย

ที่	ชื่ออาคารชุด	เลขทะเบียนอาคารชุด	ที่ตั้งอาคารชุด	ลักษณะการทำประโยชน์	เลขที่ห้องชุด	ขนาดพื้นที่รวม (ตร.ม.)	ราคาประเมินต่อ ตร.ม. (บาท)	ราคาประเมินห้องชุด (บาท)	หักมูลค่าฐานภาษีที่ได้รับยกเว้น (ล้านบาท)	คงเหลือราคาประเมินทุนทรัพย์ที่ต้องเสียภาษี (บาท)	อัตราภาษี (ร้อยละ)
668	ย่านฮิคอนโดมิเนียม 2	1/2545	บางกรวย	2. อยู่อาศัยรอง	127/46	27.75	14,300	396,825.00	-	396,825.00	0.02
669	ย่านฮิคอนโดมิเนียม 2	1/2545	บางกรวย	2. อยู่อาศัยรอง	127/47	27.75	14,300	396,825.00	-	396,825.00	0.02
670	ย่านฮิคอนโดมิเนียม 2	1/2545	บางกรวย	2. อยู่อาศัยรอง	127/48	27.75	14,300	396,825.00	-	396,825.00	0.02
671	ย่านฮิคอนโดมิเนียม 2	1/2545	บางกรวย	2. อยู่อาศัยรอง	127/49	27.75	14,300	396,825.00	-	396,825.00	0.02
672	ย่านฮิคอนโดมิเนียม 2	1/2545	บางกรวย	1. อยู่อาศัยหลัก	127/50	27.75	14,300	396,825.00	50.0	-	0.02
673	ย่านฮิคอนโดมิเนียม 2	1/2545	บางกรวย	2. อยู่อาศัยรอง	127/51	27.75	14,300	396,825.00	-	396,825.00	0.02
674	ย่านฮิคอนโดมิเนียม 2	1/2545	บางกรวย	2. อยู่อาศัยรอง	127/52	27.75	14,300	396,825.00	-	396,825.00	0.02
675	ย่านฮิคอนโดมิเนียม 2	1/2545	บางกรวย	2. อยู่อาศัยรอง	127/53	27.75	14,300	396,825.00	-	396,825.00	0.02
676	ย่านฮิคอนโดมิเนียม 2	1/2545	บางกรวย	2. อยู่อาศัยรอง	127/54	27.75	14,300	396,825.00	-	396,825.00	0.02
677	ย่านฮิคอนโดมิเนียม 2	1/2545	บางกรวย	1. อยู่อาศัยหลัก	127/55	27.75	14,300	396,825.00	50.0	-	0.02
678	ย่านฮิคอนโดมิเนียม 2	1/2545	บางกรวย	2. อยู่อาศัยรอง	127/56	27.75	14,300	396,825.00	-	396,825.00	0.02
679	ย่านฮิคอนโดมิเนียม 2	1/2545	บางกรวย	1. อยู่อาศัยหลัก	127/57	27.75	14,300	396,825.00	50.0	-	0.02
680	ย่านฮิคอนโดมิเนียม 2	1/2545	บางกรวย	2. อยู่อาศัยรอง	127/58	27.75	14,300	396,825.00	-	396,825.00	0.02
681	ย่านฮิคอนโดมิเนียม 2	1/2545	บางกรวย	2. อยู่อาศัยรอง	127/59	27.75	14,300	396,825.00	-	396,825.00	0.02
682	ย่านฮิคอนโดมิเนียม 2	1/2545	บางกรวย	1. อยู่อาศัยหลัก	127/60	27.75	14,300	396,825.00	50.0	-	0.02
683	ย่านฮิคอนโดมิเนียม 2	1/2545	บางกรวย	2. อยู่อาศัยรอง	127/61	27.75	14,300	396,825.00	-	396,825.00	0.02
684	ย่านฮิคอนโดมิเนียม 2	1/2545	บางกรวย	2. อยู่อาศัยรอง	127/62	27.75	14,300	396,825.00	-	396,825.00	0.02
685	ย่านฮิคอนโดมิเนียม 2	1/2545	บางกรวย	2. อยู่อาศัยรอง	127/63	27.75	14,300	396,825.00	-	396,825.00	0.02
686	ย่านฮิคอนโดมิเนียม 2	1/2545	บางกรวย	2. อยู่อาศัยรอง	127/64	27.75	14,300	396,825.00	-	396,825.00	0.02
687	ย่านฮิคอนโดมิเนียม 2	1/2545	บางกรวย	2. อยู่อาศัยรอง	127/65	27.75	14,300	396,825.00	-	396,825.00	0.02
688	ย่านฮิคอนโดมิเนียม 2	1/2545	บางกรวย	2. อยู่อาศัยรอง	127/66	27.75	14,300	396,825.00	-	396,825.00	0.02
689	ย่านฮิคอนโดมิเนียม 2	1/2545	บางกรวย	2. อยู่อาศัยรอง	127/67	27.75	14,300	396,825.00	-	396,825.00	0.02
690	ย่านฮิคอนโดมิเนียม 2	1/2545	บางกรวย	2. อยู่อาศัยรอง	127/68	27.75	14,300	396,825.00	-	396,825.00	0.02

แบบบัญชีราคาประเมินทุนทรัพย์อาคารชุด ประจำปี พ.ศ.2565

เทศบาลเมืองบางกรวย

ที่	ชื่ออาคารชุด	เลขทะเบียนอาคารชุด	ที่ตั้งอาคารชุด	ลักษณะการทำประโยชน์	เลขที่ห้องชุด	ขนาดพื้นที่รวม (ตร.ม.)	ราคาประเมินต่อ ตร.ม. (บาท)	ราคาประเมินห้องชุด (บาท)	หักมูลค่าฐานภาษีที่ได้รับยกเว้น (ล้านบาท)	คงเหลือราคาประเมินทุนทรัพย์ที่ต้องเสียภาษี (บาท)	อัตราภาษี (ร้อยละ)
691	ย่านฮิลคอนโดมิเนียม 2	1/2545	บางกรวย	2. อยู่อาศัยรอง	127/69	27.75	14,300	396,825.00	-	396,825.00	0.02
692	ย่านฮิลคอนโดมิเนียม 2	1/2545	บางกรวย	1. อยู่อาศัยหลัก	127/70	27.75	14,300	396,825.00	50.0	-	0.02
693	ย่านฮิลคอนโดมิเนียม 2	1/2545	บางกรวย	2. อยู่อาศัยรอง	127/71	27.75	14,300	396,825.00	-	396,825.00	0.02
694	ย่านฮิลคอนโดมิเนียม 2	1/2545	บางกรวย	2. อยู่อาศัยรอง	127/72	27.75	14,300	396,825.00	-	396,825.00	0.02
695	ย่านฮิลคอนโดมิเนียม 2	1/2545	บางกรวย	2. อยู่อาศัยรอง	127/73	32.25	14,500	467,625.00	-	467,625.00	0.02
696	ย่านฮิลคอนโดมิเนียม 2	1/2545	บางกรวย	2. อยู่อาศัยรอง	127/74	27.75	14,500	402,375.00	-	402,375.00	0.02
697	ย่านฮิลคอนโดมิเนียม 2	1/2545	บางกรวย	1. อยู่อาศัยหลัก	127/75	27.75	14,500	402,375.00	50.0	-	0.02
698	ย่านฮิลคอนโดมิเนียม 2	1/2545	บางกรวย	2. อยู่อาศัยรอง	127/76	27.75	14,500	402,375.00	-	402,375.00	0.02
699	ย่านฮิลคอนโดมิเนียม 2	1/2545	บางกรวย	2. อยู่อาศัยรอง	127/77	27.75	14,500	402,375.00	-	402,375.00	0.02
700	ย่านฮิลคอนโดมิเนียม 2	1/2545	บางกรวย	1. อยู่อาศัยหลัก	127/78	27.75	14,500	402,375.00	50.0	-	0.02
701	ย่านฮิลคอนโดมิเนียม 2	1/2545	บางกรวย	2. อยู่อาศัยรอง	127/79	27.75	14,500	402,375.00	-	402,375.00	0.02
702	ย่านฮิลคอนโดมิเนียม 2	1/2545	บางกรวย	2. อยู่อาศัยรอง	127/80	27.75	14,500	402,375.00	-	402,375.00	0.02
703	ย่านฮิลคอนโดมิเนียม 2	1/2545	บางกรวย	2. อยู่อาศัยรอง	127/81	27.75	14,500	402,375.00	-	402,375.00	0.02
704	ย่านฮิลคอนโดมิเนียม 2	1/2545	บางกรวย	2. อยู่อาศัยรอง	127/82	27.75	14,500	402,375.00	-	402,375.00	0.02
705	ย่านฮิลคอนโดมิเนียม 2	1/2545	บางกรวย	2. อยู่อาศัยรอง	127/83	27.75	14,500	402,375.00	-	402,375.00	0.02
706	ย่านฮิลคอนโดมิเนียม 2	1/2545	บางกรวย	2. อยู่อาศัยรอง	127/84	27.75	14,500	402,375.00	-	402,375.00	0.02
707	ย่านฮิลคอนโดมิเนียม 2	1/2545	บางกรวย	2. อยู่อาศัยรอง	127/85	27.75	14,500	402,375.00	-	402,375.00	0.02
708	ย่านฮิลคอนโดมิเนียม 2	1/2545	บางกรวย	2. อยู่อาศัยรอง	127/86	27.75	14,500	402,375.00	-	402,375.00	0.02
709	ย่านฮิลคอนโดมิเนียม 2	1/2545	บางกรวย	2. อยู่อาศัยรอง	127/87	27.75	14,500	402,375.00	-	402,375.00	0.02
710	ย่านฮิลคอนโดมิเนียม 2	1/2545	บางกรวย	2. อยู่อาศัยรอง	127/88	27.75	14,500	402,375.00	-	402,375.00	0.02
711	ย่านฮิลคอนโดมิเนียม 2	1/2545	บางกรวย	2. อยู่อาศัยรอง	127/89	27.75	14,500	402,375.00	-	402,375.00	0.02
712	ย่านฮิลคอนโดมิเนียม 2	1/2545	บางกรวย	1. อยู่อาศัยหลัก	127/90	27.75	14,500	402,375.00	50.0	-	0.02
713	ย่านฮิลคอนโดมิเนียม 2	1/2545	บางกรวย	1. อยู่อาศัยหลัก	127/91	27.75	14,500	402,375.00	50.0	-	0.02

แบบบัญชีราคาประเมินทุนทรัพย์อาคารชุด ประจำปี พ.ศ.2565

เทศบาลเมืองบางกรวย

ที่	ชื่ออาคารชุด	เลขทะเบียนอาคารชุด	ที่ตั้งอาคารชุด	ลักษณะการทำประโยชน์	เลขที่ห้องชุด	ขนาดพื้นที่รวม (ตร.ม.)	ราคาประเมินต่อ ตร.ม. (บาท)	ราคาประเมินห้องชุด (บาท)	หักมูลค่าฐานภาษีที่ได้รับยกเว้น (ล้านบาท)	คงเหลือราคาประเมินทุนทรัพย์ที่ต้องเสียภาษี (บาท)	อัตราภาษี (ร้อยละ)
714	ย่านฮิคอนโดมิเนียม 2	1/2545	บางกรวย	2. อยู่อาศัยรอง	127/92	27.75	14,500	402,375.00	-	402,375.00	0.02
715	ย่านฮิคอนโดมิเนียม 2	1/2545	บางกรวย	2. อยู่อาศัยรอง	127/93	27.75	14,500	402,375.00	-	402,375.00	0.02
716	ย่านฮิคอนโดมิเนียม 2	1/2545	บางกรวย	2. อยู่อาศัยรอง	127/94	27.75	14,500	402,375.00	-	402,375.00	0.02
717	ย่านฮิคอนโดมิเนียม 2	1/2545	บางกรวย	2. อยู่อาศัยรอง	127/95	27.75	14,500	402,375.00	-	402,375.00	0.02
718	ย่านฮิคอนโดมิเนียม 2	1/2545	บางกรวย	2. อยู่อาศัยรอง	127/96	27.75	14,500	402,375.00	-	402,375.00	0.02
719	ย่านฮิคอนโดมิเนียม 2	1/2545	บางกรวย	2. อยู่อาศัยรอง	127/97	27.75	14,500	402,375.00	-	402,375.00	0.02
720	ย่านฮิคอนโดมิเนียม 2	1/2545	บางกรวย	2. อยู่อาศัยรอง	127/98	27.75	14,500	402,375.00	-	402,375.00	0.02
721	ย่านฮิคอนโดมิเนียม 2	1/2545	บางกรวย	2. อยู่อาศัยรอง	127/99	27.75	14,500	402,375.00	-	402,375.00	0.02
722	ย่านฮิคอนโดมิเนียม 2	1/2545	บางกรวย	1. อยู่อาศัยหลัก	127/100	27.75	14,500	402,375.00	50.0	-	0.02
723	ย่านฮิคอนโดมิเนียม 2	1/2545	บางกรวย	2. อยู่อาศัยรอง	127/101	32.25	14,700	474,075.00	-	474,075.00	0.02
724	ย่านฮิคอนโดมิเนียม 2	1/2545	บางกรวย	2. อยู่อาศัยรอง	127/102	27.75	14,700	407,925.00	-	407,925.00	0.02
725	ย่านฮิคอนโดมิเนียม 2	1/2545	บางกรวย	2. อยู่อาศัยรอง	127/103	27.75	14,700	407,925.00	-	407,925.00	0.02
726	ย่านฮิคอนโดมิเนียม 2	1/2545	บางกรวย	2. อยู่อาศัยรอง	127/104	27.75	14,700	407,925.00	-	407,925.00	0.02
727	ย่านฮิคอนโดมิเนียม 2	1/2545	บางกรวย	2. อยู่อาศัยรอง	127/105	27.75	14,700	407,925.00	-	407,925.00	0.02
728	ย่านฮิคอนโดมิเนียม 2	1/2545	บางกรวย	2. อยู่อาศัยรอง	127/106	27.75	14,700	407,925.00	-	407,925.00	0.02
729	ย่านฮิคอนโดมิเนียม 2	1/2545	บางกรวย	2. อยู่อาศัยรอง	127/107	27.75	14,700	407,925.00	-	407,925.00	0.02
730	ย่านฮิคอนโดมิเนียม 2	1/2545	บางกรวย	1. อยู่อาศัยหลัก	127/108	27.75	14,700	407,925.00	50.0	-	0.02
731	ย่านฮิคอนโดมิเนียม 2	1/2545	บางกรวย	2. อยู่อาศัยรอง	127/109	27.75	14,700	407,925.00	-	407,925.00	0.02
732	ย่านฮิคอนโดมิเนียม 2	1/2545	บางกรวย	2. อยู่อาศัยรอง	127/110	27.75	14,700	407,925.00	-	407,925.00	0.02
733	ย่านฮิคอนโดมิเนียม 2	1/2545	บางกรวย	2. อยู่อาศัยรอง	127/111	27.75	14,700	407,925.00	-	407,925.00	0.02
734	ย่านฮิคอนโดมิเนียม 2	1/2545	บางกรวย	2. อยู่อาศัยรอง	127/112	27.75	14,700	407,925.00	-	407,925.00	0.02
735	ย่านฮิคอนโดมิเนียม 2	1/2545	บางกรวย	2. อยู่อาศัยรอง	127/113	27.75	14,700	407,925.00	-	407,925.00	0.02
736	ย่านฮิคอนโดมิเนียม 2	1/2545	บางกรวย	1. อยู่อาศัยหลัก	127/114	27.75	14,700	407,925.00	50.0	-	0.02

แบบบัญชีราคาประเมินทุนทรัพย์อาคารชุด ประจำปี พ.ศ.2565

เทศบาลเมืองบางกรวย

ที่	ชื่ออาคารชุด	เลขทะเบียนอาคารชุด	ที่ตั้งอาคารชุด	ลักษณะการทำประโยชน์	เลขที่ห้องชุด	ขนาดพื้นที่รวม (ตร.ม.)	ราคาประเมินต่อ ตร.ม. (บาท)	ราคาประเมินห้องชุด (บาท)	หักมูลค่าฐานภาษีที่ได้รับยกเว้น (ล้านบาท)	คงเหลือราคาประเมินทุนทรัพย์ที่ต้องเสียภาษี (บาท)	อัตราภาษี (ร้อยละ)
737	ย่านฮิคอนโดมิเนียม 2	1/2545	บางกรวย	1. อยู่อาศัยหลัก	127/115	27.75	14,700	407,925.00	50.0	-	0.02
738	ย่านฮิคอนโดมิเนียม 2	1/2545	บางกรวย	2. อยู่อาศัยรอง	127/116	27.75	14,700	407,925.00	-	407,925.00	0.02
739	ย่านฮิคอนโดมิเนียม 2	1/2545	บางกรวย	2. อยู่อาศัยรอง	127/117	27.75	14,700	407,925.00	-	407,925.00	0.02
740	ย่านฮิคอนโดมิเนียม 2	1/2545	บางกรวย	2. อยู่อาศัยรอง	127/118	27.75	14,700	407,925.00	-	407,925.00	0.02
741	ย่านฮิคอนโดมิเนียม 2	1/2545	บางกรวย	2. อยู่อาศัยรอง	127/119	27.75	14,700	407,925.00	-	407,925.00	0.02
742	ย่านฮิคอนโดมิเนียม 2	1/2545	บางกรวย	2. อยู่อาศัยรอง	127/120	27.75	14,700	407,925.00	-	407,925.00	0.02
743	ย่านฮิคอนโดมิเนียม 2	1/2545	บางกรวย	2. อยู่อาศัยรอง	127/121	27.75	14,700	407,925.00	-	407,925.00	0.02
744	ย่านฮิคอนโดมิเนียม 2	1/2545	บางกรวย	1. อยู่อาศัยหลัก	127/122	27.75	14,700	407,925.00	50.0	-	0.02
745	ย่านฮิคอนโดมิเนียม 2	1/2545	บางกรวย	2. อยู่อาศัยรอง	127/123	27.75	14,700	407,925.00	-	407,925.00	0.02
746	ย่านฮิคอนโดมิเนียม 2	1/2545	บางกรวย	2. อยู่อาศัยรอง	127/124	27.75	14,700	407,925.00	-	407,925.00	0.02
747	ย่านฮิคอนโดมิเนียม 2	1/2545	บางกรวย	2. อยู่อาศัยรอง	127/125	27.75	14,700	407,925.00	-	407,925.00	0.02
748	ย่านฮิคอนโดมิเนียม 2	1/2545	บางกรวย	2. อยู่อาศัยรอง	127/126	27.75	14,700	407,925.00	-	407,925.00	0.02
749	ย่านฮิคอนโดมิเนียม 2	1/2545	บางกรวย	2. อยู่อาศัยรอง	127/127	27.75	14,700	407,925.00	-	407,925.00	0.02
750	ย่านฮิคอนโดมิเนียม 2	1/2545	บางกรวย	2. อยู่อาศัยรอง	127/128	27.75	14,700	407,925.00	-	407,925.00	0.02
751	ย่านฮิคอนโดมิเนียม 2	1/2545	บางกรวย	2. อยู่อาศัยรอง	127/129	32.25	15,000	483,750.00	-	483,750.00	0.02
752	ย่านฮิคอนโดมิเนียม 2	1/2545	บางกรวย	1. อยู่อาศัยหลัก	127/130	27.75	15,000	416,250.00	50.0	-	0.02
753	ย่านฮิคอนโดมิเนียม 2	1/2545	บางกรวย	2. อยู่อาศัยรอง	127/131	27.75	15,000	416,250.00	-	416,250.00	0.02
754	ย่านฮิคอนโดมิเนียม 2	1/2545	บางกรวย	1. อยู่อาศัยหลัก	127/132	27.75	15,000	416,250.00	50.0	-	0.02
755	ย่านฮิคอนโดมิเนียม 2	1/2545	บางกรวย	1. อยู่อาศัยหลัก	127/133	27.75	15,000	416,250.00	50.0	-	0.02
756	ย่านฮิคอนโดมิเนียม 2	1/2545	บางกรวย	2. อยู่อาศัยรอง	127/134	27.75	15,000	416,250.00	-	416,250.00	0.02
757	ย่านฮิคอนโดมิเนียม 2	1/2545	บางกรวย	2. อยู่อาศัยรอง	127/135	27.75	15,000	416,250.00	-	416,250.00	0.02
758	ย่านฮิคอนโดมิเนียม 2	1/2545	บางกรวย	1. อยู่อาศัยหลัก	127/136	27.75	15,000	416,250.00	50.0	-	0.02
759	ย่านฮิคอนโดมิเนียม 2	1/2545	บางกรวย	2. อยู่อาศัยรอง	127/137	27.75	15,000	416,250.00	-	416,250.00	0.02

แบบบัญชีราคาประเมินทุนทรัพย์อาคารชุด ประจำปี พ.ศ.2565

เทศบาลเมืองบางกรวย

ที่	ชื่ออาคารชุด	เลขทะเบียนอาคารชุด	ที่ตั้งอาคารชุด	ลักษณะการทำประโยชน์	เลขที่ห้องชุด	ขนาดพื้นที่รวม (ตร.ม.)	ราคาประเมินต่อ ตร.ม. (บาท)	ราคาประเมินห้องชุด (บาท)	หักมูลค่าฐานภาษีที่ได้รับยกเว้น (ล้านบาท)	คงเหลือราคาประเมินทุนทรัพย์ที่ต้องเสียภาษี (บาท)	อัตราภาษี (ร้อยละ)
760	ย่านฮิลคอนโดมิเนียม 2	1/2545	บางกรวย	2. อยู่อาศัยรอง	127/138	27.75	15,000	416,250.00	-	416,250.00	0.02
761	ย่านฮิลคอนโดมิเนียม 2	1/2545	บางกรวย	2. อยู่อาศัยรอง	127/139	27.75	15,000	416,250.00	-	416,250.00	0.02
762	ย่านฮิลคอนโดมิเนียม 2	1/2545	บางกรวย	2. อยู่อาศัยรอง	127/140	27.75	15,000	416,250.00	-	416,250.00	0.02
763	ย่านฮิลคอนโดมิเนียม 2	1/2545	บางกรวย	2. อยู่อาศัยรอง	127/141	27.75	15,000	416,250.00	-	416,250.00	0.02
764	ย่านฮิลคอนโดมิเนียม 2	1/2545	บางกรวย	2. อยู่อาศัยรอง	127/142	27.75	15,000	416,250.00	-	416,250.00	0.02
765	ย่านฮิลคอนโดมิเนียม 2	1/2545	บางกรวย	2. อยู่อาศัยรอง	127/143	27.75	15,000	416,250.00	-	416,250.00	0.02
766	ย่านฮิลคอนโดมิเนียม 2	1/2545	บางกรวย	2. อยู่อาศัยรอง	127/144	27.75	15,000	416,250.00	-	416,250.00	0.02
767	ย่านฮิลคอนโดมิเนียม 2	1/2545	บางกรวย	1. อยู่อาศัยหลัก	127/145	27.75	15,000	416,250.00	50.0	-	0.02
768	ย่านฮิลคอนโดมิเนียม 2	1/2545	บางกรวย	2. อยู่อาศัยรอง	127/146	27.75	15,000	416,250.00	-	416,250.00	0.02
769	ย่านฮิลคอนโดมิเนียม 2	1/2545	บางกรวย	2. อยู่อาศัยรอง	127/147	27.75	15,000	416,250.00	-	416,250.00	0.02
770	ย่านฮิลคอนโดมิเนียม 2	1/2545	บางกรวย	2. อยู่อาศัยรอง	127/148	27.75	15,000	416,250.00	-	416,250.00	0.02
771	ย่านฮิลคอนโดมิเนียม 2	1/2545	บางกรวย	2. อยู่อาศัยรอง	127/149	27.75	15,000	416,250.00	-	416,250.00	0.02
772	ย่านฮิลคอนโดมิเนียม 2	1/2545	บางกรวย	2. อยู่อาศัยรอง	127/150	27.75	15,000	416,250.00	-	416,250.00	0.02
773	ย่านฮิลคอนโดมิเนียม 2	1/2545	บางกรวย	2. อยู่อาศัยรอง	127/151	27.75	15,000	416,250.00	-	416,250.00	0.02
774	ย่านฮิลคอนโดมิเนียม 2	1/2545	บางกรวย	2. อยู่อาศัยรอง	127/152	27.75	15,000	416,250.00	-	416,250.00	0.02
775	ย่านฮิลคอนโดมิเนียม 2	1/2545	บางกรวย	1. อยู่อาศัยหลัก	127/153	27.75	15,000	416,250.00	50.0	-	0.02
776	ย่านฮิลคอนโดมิเนียม 2	1/2545	บางกรวย	2. อยู่อาศัยรอง	127/154	27.75	15,000	416,250.00	-	416,250.00	0.02
777	ย่านฮิลคอนโดมิเนียม 2	1/2545	บางกรวย	2. อยู่อาศัยรอง	127/155	27.75	15,000	416,250.00	-	416,250.00	0.02
778	ย่านฮิลคอนโดมิเนียม 2	1/2545	บางกรวย	2. อยู่อาศัยรอง	127/156	27.75	15,000	416,250.00	-	416,250.00	0.02
779	ย่านฮิลคอนโดมิเนียม 2	1/2545	บางกรวย	2. อยู่อาศัยรอง	127/157	32.25	15,300	493,425.00	-	493,425.00	0.02
780	ย่านฮิลคอนโดมิเนียม 2	1/2545	บางกรวย	1. อยู่อาศัยหลัก	127/158	27.75	15,300	424,575.00	50.0	-	0.02
781	ย่านฮิลคอนโดมิเนียม 2	1/2545	บางกรวย	2. อยู่อาศัยรอง	127/159	27.75	15,300	424,575.00	-	424,575.00	0.02
782	ย่านฮิลคอนโดมิเนียม 2	1/2545	บางกรวย	2. อยู่อาศัยรอง	127/160	27.75	15,300	424,575.00	-	424,575.00	0.02

แบบบัญชีราคาประเมินทุนทรัพย์อาคารชุด ประจำปี พ.ศ.2565

เทศบาลเมืองบางกรวย

ที่	ชื่ออาคารชุด	เลขทะเบียนอาคารชุด	ที่ตั้งอาคารชุด	ลักษณะการทำประโยชน์	เลขที่ห้องชุด	ขนาดพื้นที่รวม (ตร.ม.)	ราคาประเมินต่อ ตร.ม. (บาท)	ราคาประเมินห้องชุด (บาท)	หักมูลค่าฐานภาษีที่ได้รับยกเว้น (ล้านบาท)	คงเหลือราคาประเมินทุนทรัพย์ที่ต้องเสียภาษี (บาท)	อัตราภาษี (ร้อยละ)
783	ย่านฮิลคอนโดมิเนียม 2	1/2545	บางกรวย	2. อยู่อาศัยรอง	127/161	27.75	15,300	424,575.00	-	424,575.00	0.02
784	ย่านฮิลคอนโดมิเนียม 2	1/2545	บางกรวย	2. อยู่อาศัยรอง	127/162	27.75	15,300	424,575.00	-	424,575.00	0.02
785	ย่านฮิลคอนโดมิเนียม 2	1/2545	บางกรวย	2. อยู่อาศัยรอง	127/163	27.75	15,300	424,575.00	-	424,575.00	0.02
786	ย่านฮิลคอนโดมิเนียม 2	1/2545	บางกรวย	1. อยู่อาศัยหลัก	127/164	27.75	15,300	424,575.00	50.0	-	0.02
787	ย่านฮิลคอนโดมิเนียม 2	1/2545	บางกรวย	1. อยู่อาศัยหลัก	127/165	27.75	15,300	424,575.00	50.0	-	0.02
788	ย่านฮิลคอนโดมิเนียม 2	1/2545	บางกรวย	2. อยู่อาศัยรอง	127/166	27.75	15,300	424,575.00	-	424,575.00	0.02
789	ย่านฮิลคอนโดมิเนียม 2	1/2545	บางกรวย	2. อยู่อาศัยรอง	127/167	27.75	15,300	424,575.00	-	424,575.00	0.02
790	ย่านฮิลคอนโดมิเนียม 2	1/2545	บางกรวย	2. อยู่อาศัยรอง	127/168	27.75	15,300	424,575.00	-	424,575.00	0.02
791	ย่านฮิลคอนโดมิเนียม 2	1/2545	บางกรวย	2. อยู่อาศัยรอง	127/169	27.75	15,300	424,575.00	-	424,575.00	0.02
792	ย่านฮิลคอนโดมิเนียม 2	1/2545	บางกรวย	2. อยู่อาศัยรอง	127/170	27.75	15,300	424,575.00	-	424,575.00	0.02
793	ย่านฮิลคอนโดมิเนียม 2	1/2545	บางกรวย	1. อยู่อาศัยหลัก	127/171	27.75	15,300	424,575.00	50.0	-	0.02
794	ย่านฮิลคอนโดมิเนียม 2	1/2545	บางกรวย	2. อยู่อาศัยรอง	127/172	27.75	15,300	424,575.00	-	424,575.00	0.02
795	ย่านฮิลคอนโดมิเนียม 2	1/2545	บางกรวย	1. อยู่อาศัยหลัก	127/173	27.75	15,300	424,575.00	50.0	-	0.02
796	ย่านฮิลคอนโดมิเนียม 2	1/2545	บางกรวย	2. อยู่อาศัยรอง	127/174	27.75	15,300	424,575.00	-	424,575.00	0.02
797	ย่านฮิลคอนโดมิเนียม 2	1/2545	บางกรวย	2. อยู่อาศัยรอง	127/175	27.75	15,300	424,575.00	-	424,575.00	0.02
798	ย่านฮิลคอนโดมิเนียม 2	1/2545	บางกรวย	1. อยู่อาศัยหลัก	127/176	27.75	15,300	424,575.00	50.0	-	0.02
799	ย่านฮิลคอนโดมิเนียม 2	1/2545	บางกรวย	1. อยู่อาศัยหลัก	127/177	27.75	15,300	424,575.00	50.0	-	0.02
800	ย่านฮิลคอนโดมิเนียม 2	1/2545	บางกรวย	2. อยู่อาศัยรอง	127/178	27.75	15,300	424,575.00	-	424,575.00	0.02
801	ย่านฮิลคอนโดมิเนียม 2	1/2545	บางกรวย	2. อยู่อาศัยรอง	127/179	27.75	15,300	424,575.00	-	424,575.00	0.02
802	ย่านฮิลคอนโดมิเนียม 2	1/2545	บางกรวย	2. อยู่อาศัยรอง	127/180	27.75	15,300	424,575.00	-	424,575.00	0.02
803	ย่านฮิลคอนโดมิเนียม 2	1/2545	บางกรวย	2. อยู่อาศัยรอง	127/181	27.75	15,300	424,575.00	-	424,575.00	0.02
804	ย่านฮิลคอนโดมิเนียม 2	1/2545	บางกรวย	1. อยู่อาศัยหลัก	127/182	27.75	15,300	424,575.00	50.0	-	0.02
805	ย่านฮิลคอนโดมิเนียม 2	1/2545	บางกรวย	2. อยู่อาศัยรอง	127/183	27.75	15,300	424,575.00	-	424,575.00	0.02

แบบบัญชีราคาประเมินทุนทรัพย์อาคารชุด ประจำปี พ.ศ.2565

เทศบาลเมืองบางกรวย

ที่	ชื่ออาคารชุด	เลขทะเบียนอาคารชุด	ที่ตั้งอาคารชุด	ลักษณะการทำประโยชน์	เลขที่ห้องชุด	ขนาดพื้นที่รวม (ตร.ม.)	ราคาประเมินต่อ ตร.ม. (บาท)	ราคาประเมินห้องชุด (บาท)	หักมูลค่าฐานภาษีที่ได้รับยกเว้น (ล้านบาท)	คงเหลือราคาประเมินทุนทรัพย์ที่ต้องเสียภาษี (บาท)	อัตราภาษี (ร้อยละ)
806	ย่านฮิลคอนโดมิเนียม 2	1/2545	บางกรวย	2. อยู่อาศัยรอง	127/184	27.75	15,300	424,575.00	-	424,575.00	0.02
807	ย่านฮิลคอนโดมิเนียม 2	1/2545	บางกรวย	1. อยู่อาศัยหลัก	127/185	32.25	15,700	506,325.00	50.0	-	0.02
808	ย่านฮิลคอนโดมิเนียม 2	1/2545	บางกรวย	1. อยู่อาศัยหลัก	127/186	27.75	15,700	435,675.00	50.0	-	0.02
809	ย่านฮิลคอนโดมิเนียม 2	1/2545	บางกรวย	2. อยู่อาศัยรอง	127/187	27.75	15,700	435,675.00	-	435,675.00	0.02
810	ย่านฮิลคอนโดมิเนียม 2	1/2545	บางกรวย	1. อยู่อาศัยหลัก	127/188	27.75	15,700	435,675.00	50.0	-	0.02
811	ย่านฮิลคอนโดมิเนียม 2	1/2545	บางกรวย	2. อยู่อาศัยรอง	127/189	27.75	15,700	435,675.00	-	435,675.00	0.02
812	ย่านฮิลคอนโดมิเนียม 2	1/2545	บางกรวย	2. อยู่อาศัยรอง	127/190	27.75	15,700	435,675.00	-	435,675.00	0.02
813	ย่านฮิลคอนโดมิเนียม 2	1/2545	บางกรวย	1. อยู่อาศัยหลัก	127/191	27.75	15,700	435,675.00	50.0	-	0.02
814	ย่านฮิลคอนโดมิเนียม 2	1/2545	บางกรวย	2. อยู่อาศัยรอง	127/192	27.75	15,700	435,675.00	-	435,675.00	0.02
815	ย่านฮิลคอนโดมิเนียม 2	1/2545	บางกรวย	2. อยู่อาศัยรอง	127/193	27.75	15,700	435,675.00	-	435,675.00	0.02
816	ย่านฮิลคอนโดมิเนียม 2	1/2545	บางกรวย	1. อยู่อาศัยหลัก	127/194	27.75	15,700	435,675.00	50.0	-	0.02
817	ย่านฮิลคอนโดมิเนียม 2	1/2545	บางกรวย	2. อยู่อาศัยรอง	127/195	27.75	15,700	435,675.00	-	435,675.00	0.02
818	ย่านฮิลคอนโดมิเนียม 2	1/2545	บางกรวย	1. อยู่อาศัยหลัก	127/196	27.75	15,700	435,675.00	50.0	-	0.02
819	ย่านฮิลคอนโดมิเนียม 2	1/2545	บางกรวย	2. อยู่อาศัยรอง	127/197	27.75	15,700	435,675.00	-	435,675.00	0.02
820	ย่านฮิลคอนโดมิเนียม 2	1/2545	บางกรวย	2. อยู่อาศัยรอง	127/198	27.75	15,700	435,675.00	-	435,675.00	0.02
821	ย่านฮิลคอนโดมิเนียม 2	1/2545	บางกรวย	2. อยู่อาศัยรอง	127/199	27.75	15,700	435,675.00	-	435,675.00	0.02
822	ย่านฮิลคอนโดมิเนียม 2	1/2545	บางกรวย	2. อยู่อาศัยรอง	127/200	27.75	15,700	435,675.00	-	435,675.00	0.02
823	ย่านฮิลคอนโดมิเนียม 2	1/2545	บางกรวย	1. อยู่อาศัยหลัก	127/201	27.75	15,700	435,675.00	50.0	-	0.02
824	ย่านฮิลคอนโดมิเนียม 2	1/2545	บางกรวย	1. อยู่อาศัยหลัก	127/202	27.75	15,700	435,675.00	50.0	-	0.02
825	ย่านฮิลคอนโดมิเนียม 2	1/2545	บางกรวย	2. อยู่อาศัยรอง	127/203	27.75	15,700	435,675.00	-	435,675.00	0.02
826	ย่านฮิลคอนโดมิเนียม 2	1/2545	บางกรวย	2. อยู่อาศัยรอง	127/204	27.75	15,700	435,675.00	-	435,675.00	0.02
827	ย่านฮิลคอนโดมิเนียม 2	1/2545	บางกรวย	2. อยู่อาศัยรอง	127/205	27.75	15,700	435,675.00	-	435,675.00	0.02
828	ย่านฮิลคอนโดมิเนียม 2	1/2545	บางกรวย	2. อยู่อาศัยรอง	127/206	27.75	15,700	435,675.00	-	435,675.00	0.02

แบบบัญชีราคาประเมินทุนทรัพย์อาคารชุด ประจำปี พ.ศ.2565

เทศบาลเมืองบางกรวย

ที่	ชื่ออาคารชุด	เลขทะเบียนอาคารชุด	ที่ตั้งอาคารชุด	ลักษณะการทำประโยชน์	เลขที่ห้องชุด	ขนาดพื้นที่รวม (ตร.ม.)	ราคาประเมินต่อ ตร.ม. (บาท)	ราคาประเมินห้องชุด (บาท)	หักมูลค่าฐานภาษีที่ได้รับยกเว้น (ล้านบาท)	คงเหลือราคาประเมินทุนทรัพย์ที่ต้องเสียภาษี (บาท)	อัตราภาษี (ร้อยละ)
829	ย่านฮิลคอนโดมิเนียม 2	1/2545	บางกรวย	2. อยู่อาศัยรอง	127/207	27.75	15,700	435,675.00	-	435,675.00	0.02
830	ย่านฮิลคอนโดมิเนียม 2	1/2545	บางกรวย	1. อยู่อาศัยหลัก	127/208	27.75	15,700	435,675.00	50.0	-	0.02
831	ย่านฮิลคอนโดมิเนียม 2	1/2545	บางกรวย	2. อยู่อาศัยรอง	127/209	27.75	15,700	435,675.00	-	435,675.00	0.02
832	ย่านฮิลคอนโดมิเนียม 2	1/2545	บางกรวย	2. อยู่อาศัยรอง	127/210	27.75	15,700	435,675.00	-	435,675.00	0.02
833	ย่านฮิลคอนโดมิเนียม 2	1/2545	บางกรวย	2. อยู่อาศัยรอง	127/211	27.75	15,700	435,675.00	-	435,675.00	0.02
834	ย่านฮิลคอนโดมิเนียม 2	1/2545	บางกรวย	2. อยู่อาศัยรอง	127/212	27.75	15,700	435,675.00	-	435,675.00	0.02
835	ย่านฮิลคอนโดมิเนียม 2	1/2545	บางกรวย	2. อยู่อาศัยรอง	127/213	32.25	16,000	516,000.00	-	516,000.00	0.02
836	ย่านฮิลคอนโดมิเนียม 2	1/2545	บางกรวย	2. อยู่อาศัยรอง	127/214	27.75	16,000	444,000.00	-	444,000.00	0.02
837	ย่านฮิลคอนโดมิเนียม 2	1/2545	บางกรวย	1. อยู่อาศัยหลัก	127/215	27.75	16,000	444,000.00	50.0	-	0.02
838	ย่านฮิลคอนโดมิเนียม 2	1/2545	บางกรวย	2. อยู่อาศัยรอง	127/216	27.75	16,000	444,000.00	-	444,000.00	0.02
839	ย่านฮิลคอนโดมิเนียม 2	1/2545	บางกรวย	2. อยู่อาศัยรอง	127/217	27.75	16,000	444,000.00	-	444,000.00	0.02
840	ย่านฮิลคอนโดมิเนียม 2	1/2545	บางกรวย	2. อยู่อาศัยรอง	127/218	27.75	16,000	444,000.00	-	444,000.00	0.02
841	ย่านฮิลคอนโดมิเนียม 2	1/2545	บางกรวย	2. อยู่อาศัยรอง	127/219	27.75	16,000	444,000.00	-	444,000.00	0.02
842	ย่านฮิลคอนโดมิเนียม 2	1/2545	บางกรวย	2. อยู่อาศัยรอง	127/220	27.75	16,000	444,000.00	-	444,000.00	0.02
843	ย่านฮิลคอนโดมิเนียม 2	1/2545	บางกรวย	2. อยู่อาศัยรอง	127/221	27.75	16,000	444,000.00	-	444,000.00	0.02
844	ย่านฮิลคอนโดมิเนียม 2	1/2545	บางกรวย	2. อยู่อาศัยรอง	127/222	27.75	16,000	444,000.00	-	444,000.00	0.02
845	ย่านฮิลคอนโดมิเนียม 2	1/2545	บางกรวย	2. อยู่อาศัยรอง	127/223	27.75	16,000	444,000.00	-	444,000.00	0.02
846	ย่านฮิลคอนโดมิเนียม 2	1/2545	บางกรวย	1. อยู่อาศัยหลัก	127/224	27.75	16,000	444,000.00	50.0	-	0.02
847	ย่านฮิลคอนโดมิเนียม 2	1/2545	บางกรวย	2. อยู่อาศัยรอง	127/225	27.75	16,000	444,000.00	-	444,000.00	0.02
848	ย่านฮิลคอนโดมิเนียม 2	1/2545	บางกรวย	2. อยู่อาศัยรอง	127/226	27.75	16,000	444,000.00	-	444,000.00	0.02
849	ย่านฮิลคอนโดมิเนียม 2	1/2545	บางกรวย	2. อยู่อาศัยรอง	127/227	27.75	16,000	444,000.00	-	444,000.00	0.02
850	ย่านฮิลคอนโดมิเนียม 2	1/2545	บางกรวย	2. อยู่อาศัยรอง	127/228	27.75	16,000	444,000.00	-	444,000.00	0.02
851	ย่านฮิลคอนโดมิเนียม 2	1/2545	บางกรวย	2. อยู่อาศัยรอง	127/229	27.75	16,000	444,000.00	-	444,000.00	0.02

แบบบัญชีราคาประเมินทุนทรัพย์อาคารชุด ประจำปี พ.ศ.2565

เทศบาลเมืองบางกรวย

ที่	ชื่ออาคารชุด	เลขทะเบียนอาคารชุด	ที่ตั้งอาคารชุด	ลักษณะการทำประโยชน์	เลขที่ห้องชุด	ขนาดพื้นที่รวม (ตร.ม.)	ราคาประเมินต่อ ตร.ม. (บาท)	ราคาประเมินห้องชุด (บาท)	หักมูลค่าฐานภาษีที่ได้รับยกเว้น (ล้านบาท)	คงเหลือราคาประเมินทุนทรัพย์ที่ต้องเสียภาษี (บาท)	อัตราภาษี (ร้อยละ)
852	ย่านฮิลคอนโดมิเนียม 2	1/2545	บางกรวย	2. อยู่อาศัยรอง	127/230	27.75	16,000	444,000.00	-	444,000.00	0.02
853	ย่านฮิลคอนโดมิเนียม 2	1/2545	บางกรวย	2. อยู่อาศัยรอง	127/231	27.75	16,000	444,000.00	-	444,000.00	0.02
854	ย่านฮิลคอนโดมิเนียม 2	1/2545	บางกรวย	2. อยู่อาศัยรอง	127/232	27.75	16,000	444,000.00	-	444,000.00	0.02
855	ย่านฮิลคอนโดมิเนียม 2	1/2545	บางกรวย	2. อยู่อาศัยรอง	127/233	27.75	16,000	444,000.00	-	444,000.00	0.02
856	ย่านฮิลคอนโดมิเนียม 2	1/2545	บางกรวย	1. อยู่อาศัยหลัก	127/234	27.75	16,000	444,000.00	50.0	-	0.02
857	ย่านฮิลคอนโดมิเนียม 2	1/2545	บางกรวย	2. อยู่อาศัยรอง	127/235	27.75	16,000	444,000.00	-	444,000.00	0.02
858	ย่านฮิลคอนโดมิเนียม 2	1/2545	บางกรวย	1. อยู่อาศัยหลัก	127/236	27.75	16,000	444,000.00	50.0	-	0.02
859	ย่านฮิลคอนโดมิเนียม 2	1/2545	บางกรวย	2. อยู่อาศัยรอง	127/237	27.75	16,000	444,000.00	-	444,000.00	0.02
860	ย่านฮิลคอนโดมิเนียม 2	1/2545	บางกรวย	2. อยู่อาศัยรอง	127/238	27.75	16,000	444,000.00	-	444,000.00	0.02
861	ย่านฮิลคอนโดมิเนียม 2	1/2545	บางกรวย	2. อยู่อาศัยรอง	127/239	27.75	16,000	444,000.00	-	444,000.00	0.02
862	ย่านฮิลคอนโดมิเนียม 2	1/2545	บางกรวย	1. อยู่อาศัยหลัก	127/240	27.75	16,000	444,000.00	50.0	-	0.02
863	นิรันดร์คอนโดมิเนียม (บางกรวย)	1/2533	บางกรวย	3. อื่นๆ	6/64	27.20	10,400	282,880.00	-	282,880.00	0.30
864	นิรันดร์คอนโดมิเนียม (บางกรวย)	1/2533	บางกรวย	3. อื่นๆ	6/65	27.20	10,400	282,880.00	-	282,880.00	0.30
865	นิรันดร์คอนโดมิเนียม (บางกรวย)	1/2533	บางกรวย	3. อื่นๆ	6/66	27.20	10,400	282,880.00	-	282,880.00	0.30
866	นิรันดร์คอนโดมิเนียม (บางกรวย)	1/2533	บางกรวย	3. อื่นๆ	6/67	27.20	10,400	282,880.00	-	282,880.00	0.30
867	นิรันดร์คอนโดมิเนียม (บางกรวย)	1/2533	บางกรวย	3. อื่นๆ	6/68	27.20	10,400	282,880.00	-	282,880.00	0.30
868	นิรันดร์คอนโดมิเนียม (บางกรวย)	1/2533	บางกรวย	3. อื่นๆ	6/69	27.20	10,400	282,880.00	-	282,880.00	0.30
869	นิรันดร์คอนโดมิเนียม (บางกรวย)	1/2533	บางกรวย	3. อื่นๆ	6/70	27.20	10,400	282,880.00	-	282,880.00	0.30
870	นิรันดร์คอนโดมิเนียม (บางกรวย)	1/2533	บางกรวย	3. อื่นๆ	6/71	27.20	10,400	282,880.00	-	282,880.00	0.30
871	นิรันดร์คอนโดมิเนียม (บางกรวย)	1/2533	บางกรวย	3. อื่นๆ	6/72	27.20	10,400	282,880.00	-	282,880.00	0.30
872	นิรันดร์คอนโดมิเนียม (บางกรวย)	1/2533	บางกรวย	3. อื่นๆ	6/73	27.20	10,400	282,880.00	-	282,880.00	0.30
873	นิรันดร์คอนโดมิเนียม (บางกรวย)	1/2533	บางกรวย	2. อยู่อาศัยรอง	6/74	27.20	8,200	223,040.00	-	223,040.00	0.02
874	นิรันดร์คอนโดมิเนียม (บางกรวย)	1/2533	บางกรวย	2. อยู่อาศัยรอง	6/75	27.20	8,200	223,040.00	-	223,040.00	0.02

แบบบัญชีราคาประเมินทุนทรัพย์อาคารชุด ประจำปี พ.ศ.2565

เทศบาลเมืองบางกรวย

ที่	ชื่ออาคารชุด	เลขทะเบียนอาคารชุด	ที่ตั้งอาคารชุด	ลักษณะการทำประโยชน์	เลขที่ห้องชุด	ขนาดพื้นที่รวม (ตร.ม.)	ราคาประเมินต่อ ตร.ม. (บาท)	ราคาประเมินห้องชุด (บาท)	หักมูลค่าฐานภาษีที่ได้รับยกเว้น (ล้านบาท)	คงเหลือราคาประเมินทุนทรัพย์ที่ต้องเสียภาษี (บาท)	อัตราภาษี (ร้อยละ)
875	นิรันดร์คอนโดมิเนียม (บางกรวย)	1/2533	บางกรวย	1. อยู่อาศัยหลัก	6/76	27.20	8,200	223,040.00	50.0	-	0.02
876	นิรันดร์คอนโดมิเนียม (บางกรวย)	1/2533	บางกรวย	2. อยู่อาศัยรอง	6/77	27.20	8,200	223,040.00	-	223,040.00	0.02
877	นิรันดร์คอนโดมิเนียม (บางกรวย)	1/2533	บางกรวย	3. อื่นๆ	6/78	27.20	10,400	282,880.00	-	282,880.00	0.30
878	นิรันดร์คอนโดมิเนียม (บางกรวย)	1/2533	บางกรวย	2. อยู่อาศัยรอง	6/79	27.20	8,200	223,040.00	-	223,040.00	0.02
879	นิรันดร์คอนโดมิเนียม (บางกรวย)	1/2533	บางกรวย	2. อยู่อาศัยรอง	6/80	27.20	8,200	223,040.00	-	223,040.00	0.02
880	นิรันดร์คอนโดมิเนียม (บางกรวย)	1/2533	บางกรวย	2. อยู่อาศัยรอง	6/81	27.20	8,200	223,040.00	-	223,040.00	0.02
881	นิรันดร์คอนโดมิเนียม (บางกรวย)	1/2533	บางกรวย	2. อยู่อาศัยรอง	6/82	27.20	8,200	223,040.00	-	223,040.00	0.02
882	นิรันดร์คอนโดมิเนียม (บางกรวย)	1/2533	บางกรวย	1. อยู่อาศัยหลัก	6/83	27.20	8,200	223,040.00	50.0	-	0.02
883	นิรันดร์คอนโดมิเนียม (บางกรวย)	1/2533	บางกรวย	2. อยู่อาศัยรอง	6/84	27.20	8,000	217,600.00	-	217,600.00	0.02
884	นิรันดร์คอนโดมิเนียม (บางกรวย)	1/2533	บางกรวย	2. อยู่อาศัยรอง	6/85	27.20	8,000	217,600.00	-	217,600.00	0.02
885	นิรันดร์คอนโดมิเนียม (บางกรวย)	1/2533	บางกรวย	2. อยู่อาศัยรอง	6/86	27.20	8,000	217,600.00	-	217,600.00	0.02
886	นิรันดร์คอนโดมิเนียม (บางกรวย)	1/2533	บางกรวย	2. อยู่อาศัยรอง	6/87	27.20	8,000	217,600.00	-	217,600.00	0.02
887	นิรันดร์คอนโดมิเนียม (บางกรวย)	1/2533	บางกรวย	1. อยู่อาศัยหลัก	6/88	27.20	8,000	217,600.00	50.0	-	0.02
888	นิรันดร์คอนโดมิเนียม (บางกรวย)	1/2533	บางกรวย	2. อยู่อาศัยรอง	6/89	27.20	8,000	217,600.00	-	217,600.00	0.02
889	นิรันดร์คอนโดมิเนียม (บางกรวย)	1/2533	บางกรวย	2. อยู่อาศัยรอง	6/90	27.20	8,000	217,600.00	-	217,600.00	0.02
890	นิรันดร์คอนโดมิเนียม (บางกรวย)	1/2533	บางกรวย	2. อยู่อาศัยรอง	6/91	27.20	8,000	217,600.00	-	217,600.00	0.02
891	นิรันดร์คอนโดมิเนียม (บางกรวย)	1/2533	บางกรวย	2. อยู่อาศัยรอง	6/92	27.20	8,000	217,600.00	-	217,600.00	0.02
892	นิรันดร์คอนโดมิเนียม (บางกรวย)	1/2533	บางกรวย	2. อยู่อาศัยรอง	6/93	27.20	8,000	217,600.00	-	217,600.00	0.02
893	นิรันดร์คอนโดมิเนียม (บางกรวย)	1/2533	บางกรวย	1. อยู่อาศัยหลัก	6/94	27.20	8,000	217,600.00	50.0	-	0.02
894	นิรันดร์คอนโดมิเนียม (บางกรวย)	1/2533	บางกรวย	2. อยู่อาศัยรอง	6/95	27.20	8,000	217,600.00	-	217,600.00	0.02
895	นิรันดร์คอนโดมิเนียม (บางกรวย)	1/2533	บางกรวย	2. อยู่อาศัยรอง	6/96	27.20	8,000	217,600.00	-	217,600.00	0.02
896	นิรันดร์คอนโดมิเนียม (บางกรวย)	1/2533	บางกรวย	2. อยู่อาศัยรอง	6/97	27.20	8,000	217,600.00	-	217,600.00	0.02
897	นิรันดร์คอนโดมิเนียม (บางกรวย)	1/2533	บางกรวย	1. อยู่อาศัยหลัก	6/98	27.20	8,000	217,600.00	50.0	-	0.02

แบบบัญชีราคาประเมินทุนทรัพย์อาคารชุด ประจำปี พ.ศ.2565

เทศบาลเมืองบางกรวย

ที่	ชื่ออาคารชุด	เลขทะเบียนอาคารชุด	ที่ตั้งอาคารชุด	ลักษณะการทำประโยชน์	เลขที่ห้องชุด	ขนาดพื้นที่รวม (ตร.ม.)	ราคาประเมินต่อ ตร.ม. (บาท)	ราคาประเมินห้องชุด (บาท)	หักมูลค่าฐานภาษีที่ได้รับยกเว้น (ล้านบาท)	คงเหลือราคาประเมินทุนทรัพย์ที่ต้องเสียภาษี (บาท)	อัตราภาษี (ร้อยละ)
898	นิรันดร์คอนโดมิเนียม (บางกรวย)	1/2533	บางกรวย	2. อยู่อาศัยรอง	6/99	27.20	8,000	217,600.00	-	217,600.00	0.02
899	นิรันดร์คอนโดมิเนียม (บางกรวย)	1/2533	บางกรวย	2. อยู่อาศัยรอง	6/100	27.20	8,000	217,600.00	-	217,600.00	0.02
900	นิรันดร์คอนโดมิเนียม (บางกรวย)	1/2533	บางกรวย	2. อยู่อาศัยรอง	6/101	27.20	8,000	217,600.00	-	217,600.00	0.02
901	นิรันดร์คอนโดมิเนียม (บางกรวย)	1/2533	บางกรวย	2. อยู่อาศัยรอง	6/102	27.20	7,800	212,160.00	-	212,160.00	0.02
902	นิรันดร์คอนโดมิเนียม (บางกรวย)	1/2533	บางกรวย	1. อยู่อาศัยหลัก	6/103	27.20	7,800	212,160.00	50.0	-	0.02
903	นิรันดร์คอนโดมิเนียม (บางกรวย)	1/2533	บางกรวย	2. อยู่อาศัยรอง	6/104	27.20	7,800	212,160.00	-	212,160.00	0.02
904	นิรันดร์คอนโดมิเนียม (บางกรวย)	1/2533	บางกรวย	2. อยู่อาศัยรอง	6/105	27.20	7,800	212,160.00	-	212,160.00	0.02
905	นิรันดร์คอนโดมิเนียม (บางกรวย)	1/2533	บางกรวย	1. อยู่อาศัยหลัก	6/106	27.20	7,800	212,160.00	50.0	-	0.02
906	นิรันดร์คอนโดมิเนียม (บางกรวย)	1/2533	บางกรวย	2. อยู่อาศัยรอง	6/107	27.20	7,800	212,160.00	-	212,160.00	0.02
907	นิรันดร์คอนโดมิเนียม (บางกรวย)	1/2533	บางกรวย	2. อยู่อาศัยรอง	6/108	27.20	7,800	212,160.00	-	212,160.00	0.02
908	นิรันดร์คอนโดมิเนียม (บางกรวย)	1/2533	บางกรวย	2. อยู่อาศัยรอง	6/109	27.20	7,800	212,160.00	-	212,160.00	0.02
909	นิรันดร์คอนโดมิเนียม (บางกรวย)	1/2533	บางกรวย	2. อยู่อาศัยรอง	6/110	27.20	7,800	212,160.00	-	212,160.00	0.02
910	นิรันดร์คอนโดมิเนียม (บางกรวย)	1/2533	บางกรวย	2. อยู่อาศัยรอง	6/111	27.20	7,800	212,160.00	-	212,160.00	0.02
911	นิรันดร์คอนโดมิเนียม (บางกรวย)	1/2533	บางกรวย	2. อยู่อาศัยรอง	6/112	27.20	7,800	212,160.00	-	212,160.00	0.02
912	นิรันดร์คอนโดมิเนียม (บางกรวย)	1/2533	บางกรวย	2. อยู่อาศัยรอง	6/113	27.20	7,800	212,160.00	-	212,160.00	0.02
913	นิรันดร์คอนโดมิเนียม (บางกรวย)	1/2533	บางกรวย	2. อยู่อาศัยรอง	6/114	27.20	7,800	212,160.00	-	212,160.00	0.02
914	นิรันดร์คอนโดมิเนียม (บางกรวย)	1/2533	บางกรวย	2. อยู่อาศัยรอง	6/115	27.20	7,800	212,160.00	-	212,160.00	0.02
915	นิรันดร์คอนโดมิเนียม (บางกรวย)	1/2533	บางกรวย	2. อยู่อาศัยรอง	6/116	27.20	7,800	212,160.00	-	212,160.00	0.02
916	นิรันดร์คอนโดมิเนียม (บางกรวย)	1/2533	บางกรวย	2. อยู่อาศัยรอง	6/117	27.20	7,800	212,160.00	-	212,160.00	0.02
917	นิรันดร์คอนโดมิเนียม (บางกรวย)	1/2533	บางกรวย	2. อยู่อาศัยรอง	6/118	27.20	7,800	212,160.00	-	212,160.00	0.02
918	นิรันดร์คอนโดมิเนียม (บางกรวย)	1/2533	บางกรวย	2. อยู่อาศัยรอง	6/119	27.20	7,800	212,160.00	-	212,160.00	0.02
919	นิรันดร์คอนโดมิเนียม (บางกรวย)	1/2533	บางกรวย	2. อยู่อาศัยรอง	6/120	27.20	7,800	212,160.00	-	212,160.00	0.02
920	นิรันดร์คอนโดมิเนียม (บางกรวย)	1/2533	บางกรวย	2. อยู่อาศัยรอง	6/121	27.20	7,700	209,440.00	-	209,440.00	0.02

แบบบัญชีราคาประเมินทุนทรัพย์อาคารชุด ประจำปี พ.ศ.2565

เทศบาลเมืองบางกรวย

ที่	ชื่ออาคารชุด	เลขทะเบียนอาคารชุด	ที่ตั้งอาคารชุด	ลักษณะการทำประโยชน์	เลขที่ห้องชุด	ขนาดพื้นที่รวม (ตร.ม.)	ราคาประเมินต่อ ตร.ม. (บาท)	ราคาประเมินห้องชุด (บาท)	หักมูลค่าฐานภาษีที่ได้รับยกเว้น (ล้านบาท)	คงเหลือราคาประเมินทุนทรัพย์ที่ต้องเสียภาษี (บาท)	อัตราภาษี (ร้อยละ)
921	นิรันดร์คอนโดมิเนียม (บางกรวย)	1/2533	บางกรวย	2. อยู่อาศัยรอง	6/122	27.20	7,700	209,440.00	-	209,440.00	0.02
922	นิรันดร์คอนโดมิเนียม (บางกรวย)	1/2533	บางกรวย	2. อยู่อาศัยรอง	6/123	27.20	7,700	209,440.00	-	209,440.00	0.02
923	นิรันดร์คอนโดมิเนียม (บางกรวย)	1/2533	บางกรวย	2. อยู่อาศัยรอง	6/124	27.20	7,700	209,440.00	-	209,440.00	0.02
924	นิรันดร์คอนโดมิเนียม (บางกรวย)	1/2533	บางกรวย	2. อยู่อาศัยรอง	6/125	27.20	7,700	209,440.00	-	209,440.00	0.02
925	นิรันดร์คอนโดมิเนียม (บางกรวย)	1/2533	บางกรวย	2. อยู่อาศัยรอง	6/126	27.20	7,700	209,440.00	-	209,440.00	0.02
926	นิรันดร์คอนโดมิเนียม (บางกรวย)	1/2533	บางกรวย	1. อยู่อาศัยหลัก	6/127	27.20	7,700	209,440.00	50.0	-	0.02
927	นิรันดร์คอนโดมิเนียม (บางกรวย)	1/2533	บางกรวย	2. อยู่อาศัยรอง	6/128	27.20	7,700	209,440.00	-	209,440.00	0.02
928	นิรันดร์คอนโดมิเนียม (บางกรวย)	1/2533	บางกรวย	2. อยู่อาศัยรอง	6/129	27.20	7,700	209,440.00	-	209,440.00	0.02
929	นิรันดร์คอนโดมิเนียม (บางกรวย)	1/2533	บางกรวย	2. อยู่อาศัยรอง	6/130	27.20	7,700	209,440.00	-	209,440.00	0.02
930	นิรันดร์คอนโดมิเนียม (บางกรวย)	1/2533	บางกรวย	2. อยู่อาศัยรอง	6/131	27.20	7,700	209,440.00	-	209,440.00	0.02
931	นิรันดร์คอนโดมิเนียม (บางกรวย)	1/2533	บางกรวย	2. อยู่อาศัยรอง	6/132	27.20	7,700	209,440.00	-	209,440.00	0.02
932	นิรันดร์คอนโดมิเนียม (บางกรวย)	1/2533	บางกรวย	2. อยู่อาศัยรอง	6/133	27.20	7,700	209,440.00	-	209,440.00	0.02
933	นิรันดร์คอนโดมิเนียม (บางกรวย)	1/2533	บางกรวย	1. อยู่อาศัยหลัก	6/134	27.20	7,700	209,440.00	50.0	-	0.02
934	นิรันดร์คอนโดมิเนียม (บางกรวย)	1/2533	บางกรวย	2. อยู่อาศัยรอง	6/135	27.20	7,700	209,440.00	-	209,440.00	0.02
935	นิรันดร์คอนโดมิเนียม (บางกรวย)	1/2533	บางกรวย	2. อยู่อาศัยรอง	6/136	27.20	7,700	209,440.00	-	209,440.00	0.02
936	นิรันดร์คอนโดมิเนียม (บางกรวย)	1/2533	บางกรวย	2. อยู่อาศัยรอง	6/137	27.20	7,700	209,440.00	-	209,440.00	0.02
937	นิรันดร์คอนโดมิเนียม (บางกรวย)	1/2533	บางกรวย	2. อยู่อาศัยรอง	6/138	27.20	7,700	209,440.00	-	209,440.00	0.02
938	นิรันดร์คอนโดมิเนียม (บางกรวย)	1/2533	บางกรวย	2. อยู่อาศัยรอง	6/139	27.20	7,700	209,440.00	-	209,440.00	0.02
939	นิรันดร์คอนโดมิเนียม (บางกรวย)	1/2533	บางกรวย	2. อยู่อาศัยรอง	6/140	27.20	7,600	206,720.00	-	206,720.00	0.02
940	นิรันดร์คอนโดมิเนียม (บางกรวย)	1/2533	บางกรวย	2. อยู่อาศัยรอง	6/141	27.20	7,600	206,720.00	-	206,720.00	0.02
941	นิรันดร์คอนโดมิเนียม (บางกรวย)	1/2533	บางกรวย	2. อยู่อาศัยรอง	6/142	27.20	7,600	206,720.00	-	206,720.00	0.02
942	นิรันดร์คอนโดมิเนียม (บางกรวย)	1/2533	บางกรวย	2. อยู่อาศัยรอง	6/143	27.20	7,600	206,720.00	-	206,720.00	0.02
943	นิรันดร์คอนโดมิเนียม (บางกรวย)	1/2533	บางกรวย	2. อยู่อาศัยรอง	6/144	27.20	7,600	206,720.00	-	206,720.00	0.02

แบบบัญชีราคาประเมินทุนทรัพย์อาคารชุด ประจำปี พ.ศ.2565

เทศบาลเมืองบางกรวย

ที่	ชื่ออาคารชุด	เลขทะเบียนอาคารชุด	ที่ตั้งอาคารชุด	ลักษณะการทำประโยชน์	เลขที่ห้องชุด	ขนาดพื้นที่รวม (ตร.ม.)	ราคาประเมินต่อ ตร.ม. (บาท)	ราคาประเมินห้องชุด (บาท)	หักมูลค่าฐานภาษีที่ได้รับยกเว้น (ล้านบาท)	คงเหลือราคาประเมินทุนทรัพย์ที่ต้องเสียภาษี (บาท)	อัตราภาษี (ร้อยละ)
944	นิรันดร์คอนโดมิเนียม (บางกรวย)	1/2533	บางกรวย	2. อยู่อาศัยรอง	6/145	27.20	7,600	206,720.00	-	206,720.00	0.02
945	นิรันดร์คอนโดมิเนียม (บางกรวย)	1/2533	บางกรวย	2. อยู่อาศัยรอง	6/146	27.20	7,600	206,720.00	-	206,720.00	0.02
946	นิรันดร์คอนโดมิเนียม (บางกรวย)	1/2533	บางกรวย	2. อยู่อาศัยรอง	6/147	27.20	7,600	206,720.00	-	206,720.00	0.02
947	นิรันดร์คอนโดมิเนียม (บางกรวย)	1/2533	บางกรวย	2. อยู่อาศัยรอง	6/148	27.20	7,600	206,720.00	-	206,720.00	0.02
948	นิรันดร์คอนโดมิเนียม (บางกรวย)	1/2533	บางกรวย	2. อยู่อาศัยรอง	6/149	27.20	7,600	206,720.00	-	206,720.00	0.02
949	นิรันดร์คอนโดมิเนียม (บางกรวย)	1/2533	บางกรวย	2. อยู่อาศัยรอง	6/150	27.20	7,600	206,720.00	-	206,720.00	0.02
950	นิรันดร์คอนโดมิเนียม (บางกรวย)	1/2533	บางกรวย	2. อยู่อาศัยรอง	6/151	27.20	7,600	206,720.00	-	206,720.00	0.02
951	นิรันดร์คอนโดมิเนียม (บางกรวย)	1/2533	บางกรวย	2. อยู่อาศัยรอง	6/152	27.20	7,600	206,720.00	-	206,720.00	0.02
952	นิรันดร์คอนโดมิเนียม (บางกรวย)	1/2533	บางกรวย	2. อยู่อาศัยรอง	6/153	27.20	7,600	206,720.00	-	206,720.00	0.02
953	นิรันดร์คอนโดมิเนียม (บางกรวย)	1/2533	บางกรวย	2. อยู่อาศัยรอง	6/154	27.20	7,600	206,720.00	-	206,720.00	0.02
954	นิรันดร์คอนโดมิเนียม (บางกรวย)	1/2533	บางกรวย	2. อยู่อาศัยรอง	6/155	27.20	7,600	206,720.00	-	206,720.00	0.02
955	นิรันดร์คอนโดมิเนียม (บางกรวย)	1/2533	บางกรวย	2. อยู่อาศัยรอง	6/156	27.20	7,600	206,720.00	-	206,720.00	0.02
956	นิรันดร์คอนโดมิเนียม (บางกรวย)	1/2533	บางกรวย	2. อยู่อาศัยรอง	6/157	27.20	7,600	206,720.00	-	206,720.00	0.02
957	นิรันดร์คอนโดมิเนียม (บางกรวย)	1/2533	บางกรวย	2. อยู่อาศัยรอง	6/158	27.20	7,600	206,720.00	-	206,720.00	0.02
958	рінรมย์ คอนโดมิเนียม อาคารเอ	6/2535	บางกรวย	1. อยู่อาศัยหลัก	27/108	61.50	12,600	774,900.00	50.0	-	0.02
959	рінรมย์ คอนโดมิเนียม อาคารเอ	6/2535	บางกรวย	1. อยู่อาศัยหลัก	27/109	61.50	12,600	774,900.00	50.0	-	0.02
960	рінรมย์ คอนโดมิเนียม อาคารเอ	6/2535	บางกรวย	1. อยู่อาศัยหลัก	27/110	61.50	12,600	774,900.00	50.0	-	0.02
961	рінรมย์ คอนโดมิเนียม อาคารเอ	6/2535	บางกรวย	2. อยู่อาศัยรอง	27/111	122.50	12,600	1,543,500.00	-	1,543,500.00	0.02
962	рінรมย์ คอนโดมิเนียม อาคารเอ	6/2535	บางกรวย	2. อยู่อาศัยรอง	27/112	61.50	12,600	774,900.00	-	774,900.00	0.02
963	рінรมย์ คอนโดมิเนียม อาคารเอ	6/2535	บางกรวย	2. อยู่อาศัยรอง	27/113	61.50	12,600	774,900.00	-	774,900.00	0.02
964	рінรมย์ คอนโดมิเนียม อาคารเอ	6/2535	บางกรวย	2. อยู่อาศัยรอง	27/114	61.50	12,600	774,900.00	-	774,900.00	0.02
965	рінรมย์ คอนโดมิเนียม อาคารเอ	6/2535	บางกรวย	2. อยู่อาศัยรอง	27/115	61.50	12,600	774,900.00	-	774,900.00	0.02
966	рінรมย์ คอนโดมิเนียม อาคารเอ	6/2535	บางกรวย	2. อยู่อาศัยรอง	27/116	29.75	12,300	365,925.00	-	365,925.00	0.02

แบบบัญชีราคาประเมินทุนทรัพย์อาคารชุด ประจำปี พ.ศ.2565

เทศบาลเมืองบางกรวย

ที่	ชื่ออาคารชุด	เลขทะเบียนอาคารชุด	ที่ตั้งอาคารชุด	ลักษณะการทำประโยชน์	เลขที่ห้องชุด	ขนาดพื้นที่รวม (ตร.ม.)	ราคาประเมินต่อ ตร.ม. (บาท)	ราคาประเมินห้องชุด (บาท)	หักมูลค่าฐานภาษีที่ได้รับยกเว้น (ล้านบาท)	คงเหลือราคาประเมินทุนทรัพย์ที่ต้องเสียภาษี (บาท)	อัตราภาษี (ร้อยละ)
967	รินรัมย์ คอนโดมิเนียม อาคารเอ	6/2535	บางกรวย	2. อยู่อาศัยรอง	27/117	29.75	12,300	365,925.00	-	365,925.00	0.02
968	รินรัมย์ คอนโดมิเนียม อาคารเอ	6/2535	บางกรวย	2. อยู่อาศัยรอง	27/118	29.75	12,300	365,925.00	-	365,925.00	0.02
969	รินรัมย์ คอนโดมิเนียม อาคารเอ	6/2535	บางกรวย	2. อยู่อาศัยรอง	27/119	29.75	12,300	365,925.00	-	365,925.00	0.02
970	รินรัมย์ คอนโดมิเนียม อาคารเอ	6/2535	บางกรวย	2. อยู่อาศัยรอง	27/120	29.75	12,300	365,925.00	-	365,925.00	0.02
971	รินรัมย์ คอนโดมิเนียม อาคารเอ	6/2535	บางกรวย	1. อยู่อาศัยหลัก	27/121	29.75	12,300	365,925.00	50.0	-	0.02
972	รินรัมย์ คอนโดมิเนียม อาคารเอ	6/2535	บางกรวย	2. อยู่อาศัยรอง	27/122	29.75	12,300	365,925.00	-	365,925.00	0.02
973	รินรัมย์ คอนโดมิเนียม อาคารเอ	6/2535	บางกรวย	2. อยู่อาศัยรอง	27/123	29.75	12,300	365,925.00	-	365,925.00	0.02
974	รินรัมย์ คอนโดมิเนียม อาคารเอ	6/2535	บางกรวย	2. อยู่อาศัยรอง	27/124	29.75	12,300	365,925.00	-	365,925.00	0.02
975	รินรัมย์ คอนโดมิเนียม อาคารเอ	6/2535	บางกรวย	1. อยู่อาศัยหลัก	27/125	29.75	12,300	365,925.00	50.0	-	0.02
976	รินรัมย์ คอนโดมิเนียม อาคารเอ	6/2535	บางกรวย	2. อยู่อาศัยรอง	27/126	29.75	12,300	365,925.00	-	365,925.00	0.02
977	รินรัมย์ คอนโดมิเนียม อาคารเอ	6/2535	บางกรวย	2. อยู่อาศัยรอง	27/127	29.75	12,300	365,925.00	-	365,925.00	0.02
978	รินรัมย์ คอนโดมิเนียม อาคารเอ	6/2535	บางกรวย	2. อยู่อาศัยรอง	27/128	29.75	12,300	365,925.00	-	365,925.00	0.02
979	รินรัมย์ คอนโดมิเนียม อาคารเอ	6/2535	บางกรวย	1. อยู่อาศัยหลัก	27/129	29.75	12,300	365,925.00	50.0	-	0.02
980	รินรัมย์ คอนโดมิเนียม อาคารเอ	6/2535	บางกรวย	2. อยู่อาศัยรอง	27/130	29.75	12,300	365,925.00	-	365,925.00	0.02
981	รินรัมย์ คอนโดมิเนียม อาคารเอ	6/2535	บางกรวย	1. อยู่อาศัยหลัก	27/131	29.75	12,300	365,925.00	50.0	-	0.02
982	รินรัมย์ คอนโดมิเนียม อาคารเอ	6/2535	บางกรวย	2. อยู่อาศัยรอง	27/132	29.75	12,300	365,925.00	-	365,925.00	0.02
983	รินรัมย์ คอนโดมิเนียม อาคารเอ	6/2535	บางกรวย	2. อยู่อาศัยรอง	27/133	29.75	12,300	365,925.00	-	365,925.00	0.02
984	รินรัมย์ คอนโดมิเนียม อาคารเอ	6/2535	บางกรวย	2. อยู่อาศัยรอง	27/134	29.75	12,300	365,925.00	-	365,925.00	0.02
985	รินรัมย์ คอนโดมิเนียม อาคารเอ	6/2535	บางกรวย	2. อยู่อาศัยรอง	27/135	29.75	12,000	357,000.00	-	357,000.00	0.02
986	รินรัมย์ คอนโดมิเนียม อาคารเอ	6/2535	บางกรวย	1. อยู่อาศัยหลัก	27/136	29.75	12,000	357,000.00	50.0	-	0.02
987	รินรัมย์ คอนโดมิเนียม อาคารเอ	6/2535	บางกรวย	2. อยู่อาศัยรอง	27/137	29.75	12,000	357,000.00	-	357,000.00	0.02
988	รินรัมย์ คอนโดมิเนียม อาคารเอ	6/2535	บางกรวย	2. อยู่อาศัยรอง	27/138	29.75	12,000	357,000.00	-	357,000.00	0.02
989	รินรัมย์ คอนโดมิเนียม อาคารเอ	6/2535	บางกรวย	1. อยู่อาศัยหลัก	27/139	29.75	12,000	357,000.00	50.0	-	0.02

แบบบัญชีราคาประเมินทุนทรัพย์อาคารชุด ประจำปี พ.ศ.2565

เทศบาลเมืองบางกรวย

ที่	ชื่ออาคารชุด	เลขทะเบียนอาคารชุด	ที่ตั้งอาคารชุด	ลักษณะการทำประโยชน์	เลขที่ห้องชุด	ขนาดพื้นที่รวม (ตร.ม.)	ราคาประเมินต่อ ตร.ม. (บาท)	ราคาประเมินห้องชุด (บาท)	หักมูลค่าฐานภาษีที่ได้รับยกเว้น (ล้านบาท)	คงเหลือราคาประเมินทุนทรัพย์ที่ต้องเสียภาษี (บาท)	อัตราภาษี (ร้อยละ)
990	รินรัมย์ คอนโดมิเนียม อาคารเอ	6/2535	บางกรวย	2. อยู่อาศัยรอง	27/140	29.75	12,000	357,000.00	-	357,000.00	0.02
991	รินรัมย์ คอนโดมิเนียม อาคารเอ	6/2535	บางกรวย	2. อยู่อาศัยรอง	27/141	29.75	12,000	357,000.00	-	357,000.00	0.02
992	รินรัมย์ คอนโดมิเนียม อาคารเอ	6/2535	บางกรวย	2. อยู่อาศัยรอง	27/142	29.75	12,000	357,000.00	-	357,000.00	0.02
993	รินรัมย์ คอนโดมิเนียม อาคารเอ	6/2535	บางกรวย	1. อยู่อาศัยหลัก	27/143	29.75	12,000	357,000.00	50.0	-	0.02
994	รินรัมย์ คอนโดมิเนียม อาคารเอ	6/2535	บางกรวย	2. อยู่อาศัยรอง	27/144	29.75	12,000	357,000.00	-	357,000.00	0.02
995	รินรัมย์ คอนโดมิเนียม อาคารเอ	6/2535	บางกรวย	2. อยู่อาศัยรอง	27/145	29.75	12,000	357,000.00	-	357,000.00	0.02
996	รินรัมย์ คอนโดมิเนียม อาคารเอ	6/2535	บางกรวย	2. อยู่อาศัยรอง	27/146	29.75	12,000	357,000.00	-	357,000.00	0.02
997	รินรัมย์ คอนโดมิเนียม อาคารเอ	6/2535	บางกรวย	2. อยู่อาศัยรอง	27/147	29.75	12,000	357,000.00	-	357,000.00	0.02
998	รินรัมย์ คอนโดมิเนียม อาคารเอ	6/2535	บางกรวย	2. อยู่อาศัยรอง	27/148	29.75	12,000	357,000.00	-	357,000.00	0.02
999	รินรัมย์ คอนโดมิเนียม อาคารเอ	6/2535	บางกรวย	2. อยู่อาศัยรอง	27/149	29.75	12,000	357,000.00	-	357,000.00	0.02
1000	รินรัมย์ คอนโดมิเนียม อาคารเอ	6/2535	บางกรวย	1. อยู่อาศัยหลัก	27/150	29.75	12,000	357,000.00	50.0	-	0.02
1001	รินรัมย์ คอนโดมิเนียม อาคารเอ	6/2535	บางกรวย	2. อยู่อาศัยรอง	27/151	29.75	12,000	357,000.00	-	357,000.00	0.02
1002	รินรัมย์ คอนโดมิเนียม อาคารเอ	6/2535	บางกรวย	2. อยู่อาศัยรอง	27/152	29.75	12,000	357,000.00	-	357,000.00	0.02
1003	รินรัมย์ คอนโดมิเนียม อาคารเอ	6/2535	บางกรวย	1. อยู่อาศัยหลัก	27/153	29.75	12,000	357,000.00	50.0	-	0.02
1004	รินรัมย์ คอนโดมิเนียม อาคารเอ	6/2535	บางกรวย	2. อยู่อาศัยรอง	27/154	29.75	11,800	351,050.00	-	351,050.00	0.02
1005	รินรัมย์ คอนโดมิเนียม อาคารเอ	6/2535	บางกรวย	2. อยู่อาศัยรอง	27/155	29.75	11,800	351,050.00	-	351,050.00	0.02
1006	รินรัมย์ คอนโดมิเนียม อาคารเอ	6/2535	บางกรวย	2. อยู่อาศัยรอง	27/156	29.75	11,800	351,050.00	-	351,050.00	0.02
1007	รินรัมย์ คอนโดมิเนียม อาคารเอ	6/2535	บางกรวย	2. อยู่อาศัยรอง	27/157	29.75	11,800	351,050.00	-	351,050.00	0.02
1008	รินรัมย์ คอนโดมิเนียม อาคารเอ	6/2535	บางกรวย	1. อยู่อาศัยหลัก	27/158	29.75	11,800	351,050.00	50.0	-	0.02
1009	รินรัมย์ คอนโดมิเนียม อาคารเอ	6/2535	บางกรวย	2. อยู่อาศัยรอง	27/159	29.75	11,800	351,050.00	-	351,050.00	0.02
1010	รินรัมย์ คอนโดมิเนียม อาคารเอ	6/2535	บางกรวย	2. อยู่อาศัยรอง	27/160	29.75	11,800	351,050.00	-	351,050.00	0.02
1011	รินรัมย์ คอนโดมิเนียม อาคารเอ	6/2535	บางกรวย	2. อยู่อาศัยรอง	27/161	29.75	11,800	351,050.00	-	351,050.00	0.02
1012	รินรัมย์ คอนโดมิเนียม อาคารเอ	6/2535	บางกรวย	2. อยู่อาศัยรอง	27/162	29.75	11,800	351,050.00	-	351,050.00	0.02

แบบบัญชีราคาประเมินทุนทรัพย์อาคารชุด ประจำปี พ.ศ.2565

เทศบาลเมืองบางกรวย

ที่	ชื่ออาคารชุด	เลขทะเบียนอาคารชุด	ที่ตั้งอาคารชุด	ลักษณะการทำประโยชน์	เลขที่ห้องชุด	ขนาดพื้นที่รวม (ตร.ม.)	ราคาประเมินต่อ ตร.ม. (บาท)	ราคาประเมินห้องชุด (บาท)	หักมูลค่าฐานภาษีที่ได้รับยกเว้น (ล้านบาท)	คงเหลือราคาประเมินทุนทรัพย์ที่ต้องเสียภาษี (บาท)	อัตราภาษี (ร้อยละ)
1013	รินรัมย์ คอนโดมิเนียม อาคารเอ	6/2535	บางกรวย	2. อยู่อาศัยรอง	27/163	29.75	11,800	351,050.00	-	351,050.00	0.02
1014	รินรัมย์ คอนโดมิเนียม อาคารเอ	6/2535	บางกรวย	2. อยู่อาศัยรอง	27/164	29.75	11,800	351,050.00	-	351,050.00	0.02
1015	รินรัมย์ คอนโดมิเนียม อาคารเอ	6/2535	บางกรวย	2. อยู่อาศัยรอง	27/165	29.75	11,800	351,050.00	-	351,050.00	0.02
1016	รินรัมย์ คอนโดมิเนียม อาคารเอ	6/2535	บางกรวย	2. อยู่อาศัยรอง	27/166	29.75	11,800	351,050.00	-	351,050.00	0.02
1017	รินรัมย์ คอนโดมิเนียม อาคารเอ	6/2535	บางกรวย	2. อยู่อาศัยรอง	27/167	29.75	11,800	351,050.00	-	351,050.00	0.02
1018	รินรัมย์ คอนโดมิเนียม อาคารเอ	6/2535	บางกรวย	2. อยู่อาศัยรอง	27/168	29.75	11,800	351,050.00	-	351,050.00	0.02
1019	รินรัมย์ คอนโดมิเนียม อาคารเอ	6/2535	บางกรวย	2. อยู่อาศัยรอง	27/169	29.75	11,800	351,050.00	-	351,050.00	0.02
1020	รินรัมย์ คอนโดมิเนียม อาคารเอ	6/2535	บางกรวย	2. อยู่อาศัยรอง	27/170	29.75	11,800	351,050.00	-	351,050.00	0.02
1021	รินรัมย์ คอนโดมิเนียม อาคารเอ	6/2535	บางกรวย	2. อยู่อาศัยรอง	27/171	29.75	11,800	351,050.00	-	351,050.00	0.02
1022	รินรัมย์ คอนโดมิเนียม อาคารเอ	6/2535	บางกรวย	2. อยู่อาศัยรอง	27/172	29.75	11,800	351,050.00	-	351,050.00	0.02
1023	รินรัมย์ คอนโดมิเนียม อาคารเอ	6/2535	บางกรวย	2. อยู่อาศัยรอง	27/173	29.75	11,600	345,100.00	-	345,100.00	0.02
1024	รินรัมย์ คอนโดมิเนียม อาคารเอ	6/2535	บางกรวย	2. อยู่อาศัยรอง	27/174	29.75	11,600	345,100.00	-	345,100.00	0.02
1025	รินรัมย์ คอนโดมิเนียม อาคารเอ	6/2535	บางกรวย	2. อยู่อาศัยรอง	27/175	29.75	11,600	345,100.00	-	345,100.00	0.02
1026	รินรัมย์ คอนโดมิเนียม อาคารเอ	6/2535	บางกรวย	1. อยู่อาศัยหลัก	27/176	29.75	11,600	345,100.00	50.0	-	0.02
1027	รินรัมย์ คอนโดมิเนียม อาคารเอ	6/2535	บางกรวย	2. อยู่อาศัยรอง	27/177	29.75	11,600	345,100.00	-	345,100.00	0.02
1028	รินรัมย์ คอนโดมิเนียม อาคารเอ	6/2535	บางกรวย	2. อยู่อาศัยรอง	27/178	29.75	11,600	345,100.00	-	345,100.00	0.02
1029	รินรัมย์ คอนโดมิเนียม อาคารเอ	6/2535	บางกรวย	1. อยู่อาศัยหลัก	27/179	29.75	11,600	345,100.00	50.0	-	0.02
1030	รินรัมย์ คอนโดมิเนียม อาคารเอ	6/2535	บางกรวย	2. อยู่อาศัยรอง	27/180	29.75	11,600	345,100.00	-	345,100.00	0.02
1031	รินรัมย์ คอนโดมิเนียม อาคารเอ	6/2535	บางกรวย	2. อยู่อาศัยรอง	27/181	29.75	11,600	345,100.00	-	345,100.00	0.02
1032	รินรัมย์ คอนโดมิเนียม อาคารเอ	6/2535	บางกรวย	2. อยู่อาศัยรอง	27/182	29.75	11,600	345,100.00	-	345,100.00	0.02
1033	รินรัมย์ คอนโดมิเนียม อาคารเอ	6/2535	บางกรวย	2. อยู่อาศัยรอง	27/183	29.75	11,600	345,100.00	-	345,100.00	0.02
1034	รินรัมย์ คอนโดมิเนียม อาคารเอ	6/2535	บางกรวย	2. อยู่อาศัยรอง	27/184	29.75	11,600	345,100.00	-	345,100.00	0.02
1035	รินรัมย์ คอนโดมิเนียม อาคารเอ	6/2535	บางกรวย	2. อยู่อาศัยรอง	27/185	29.75	11,600	345,100.00	-	345,100.00	0.02

แบบบัญชีราคาประเมินทุนทรัพย์อาคารชุด ประจำปี พ.ศ.2565

เทศบาลเมืองบางกรวย

ที่	ชื่ออาคารชุด	เลขทะเบียนอาคารชุด	ที่ตั้งอาคารชุด	ลักษณะการทำประโยชน์	เลขที่ห้องชุด	ขนาดพื้นที่รวม (ตร.ม.)	ราคาประเมินต่อ ตร.ม. (บาท)	ราคาประเมินห้องชุด (บาท)	หักมูลค่าฐานภาษีที่ได้รับยกเว้น (ล้านบาท)	คงเหลือราคาประเมินทุนทรัพย์ที่ต้องเสียภาษี (บาท)	อัตราภาษี (ร้อยละ)
1036	รินรมย์ คอนโดมิเนียม อาคารเอ	6/2535	บางกรวย	2. อยู่อาศัยรอง	27/186	29.75	11,600	345,100.00	-	345,100.00	0.02
1037	รินรมย์ คอนโดมิเนียม อาคารเอ	6/2535	บางกรวย	2. อยู่อาศัยรอง	27/187	29.75	11,600	345,100.00	-	345,100.00	0.02
1038	รินรมย์ คอนโดมิเนียม อาคารเอ	6/2535	บางกรวย	2. อยู่อาศัยรอง	27/188	29.75	11,600	345,100.00	-	345,100.00	0.02
1039	รินรมย์ คอนโดมิเนียม อาคารเอ	6/2535	บางกรวย	2. อยู่อาศัยรอง	27/189	29.75	11,600	345,100.00	-	345,100.00	0.02
1040	รินรมย์ คอนโดมิเนียม อาคารเอ	6/2535	บางกรวย	2. อยู่อาศัยรอง	27/190	29.75	11,600	345,100.00	-	345,100.00	0.02
1041	รินรมย์ คอนโดมิเนียม อาคารเอ	6/2535	บางกรวย	2. อยู่อาศัยรอง	27/191	29.75	11,600	345,100.00	-	345,100.00	0.02
1042	รินรมย์ คอนโดมิเนียมอาคารบี	7/2535	บางกรวย	2. อยู่อาศัยรอง	27/192	61.50	12,600	774,900.00	-	774,900.00	0.02
1043	รินรมย์ คอนโดมิเนียมอาคารบี	7/2535	บางกรวย	2. อยู่อาศัยรอง	27/193	61.50	12,600	774,900.00	-	774,900.00	0.02
1044	รินรมย์ คอนโดมิเนียมอาคารบี	7/2535	บางกรวย	2. อยู่อาศัยรอง	27/194	61.50	12,600	774,900.00	-	774,900.00	0.02
1045	รินรมย์ คอนโดมิเนียมอาคารบี	7/2535	บางกรวย	2. อยู่อาศัยรอง	27/195	61.50	12,600	774,900.00	-	774,900.00	0.02
1046	รินรมย์ คอนโดมิเนียมอาคารบี	7/2535	บางกรวย	2. อยู่อาศัยรอง	27/196	122.50	12,600	1,543,500.00	-	1,543,500.00	0.02
1047	รินรมย์ คอนโดมิเนียมอาคารบี	7/2535	บางกรวย	2. อยู่อาศัยรอง	27/197	61.50	12,600	774,900.00	-	774,900.00	0.02
1048	รินรมย์ คอนโดมิเนียมอาคารบี	7/2535	บางกรวย	2. อยู่อาศัยรอง	27/198	61.50	12,600	774,900.00	-	774,900.00	0.02
1049	รินรมย์ คอนโดมิเนียมอาคารบี	7/2535	บางกรวย	2. อยู่อาศัยรอง	27/199	61.50	12,600	774,900.00	-	774,900.00	0.02
1050	รินรมย์ คอนโดมิเนียมอาคารบี	7/2535	บางกรวย	1. อยู่อาศัยหลัก	27/200	61.50	12,600	774,900.00	50.0	-	0.02
1051	รินรมย์ คอนโดมิเนียมอาคารบี	7/2535	บางกรวย	3. อื่นๆ	27/201	61.50	12,600	774,900.00	-	774,900.00	0.30
1052	รินรมย์ คอนโดมิเนียมอาคารบี	7/2535	บางกรวย	1. อยู่อาศัยหลัก	27/202	29.75	12,600	374,850.00	50.0	-	0.02
1053	รินรมย์ คอนโดมิเนียมอาคารบี	7/2535	บางกรวย	2. อยู่อาศัยรอง	27/203	29.75	12,600	374,850.00	-	374,850.00	0.02
1054	รินรมย์ คอนโดมิเนียมอาคารบี	7/2535	บางกรวย	2. อยู่อาศัยรอง	27/204	29.75	12,300	365,925.00	-	365,925.00	0.02
1055	รินรมย์ คอนโดมิเนียมอาคารบี	7/2535	บางกรวย	2. อยู่อาศัยรอง	27/205	29.75	12,300	365,925.00	-	365,925.00	0.02
1056	รินรมย์ คอนโดมิเนียมอาคารบี	7/2535	บางกรวย	1. อยู่อาศัยหลัก	27/206	29.75	12,300	365,925.00	50.0	-	0.02
1057	รินรมย์ คอนโดมิเนียมอาคารบี	7/2535	บางกรวย	2. อยู่อาศัยรอง	27/207	29.75	12,300	365,925.00	-	365,925.00	0.02
1058	รินรมย์ คอนโดมิเนียมอาคารบี	7/2535	บางกรวย	2. อยู่อาศัยรอง	27/208	29.75	12,300	365,925.00	-	365,925.00	0.02

แบบบัญชีราคาประเมินทุนทรัพย์อาคารชุด ประจำปี พ.ศ.2565

เทศบาลเมืองบางกรวย

ที่	ชื่ออาคารชุด	เลขทะเบียนอาคารชุด	ที่ตั้งอาคารชุด	ลักษณะการทำประโยชน์	เลขที่ห้องชุด	ขนาดพื้นที่รวม (ตร.ม.)	ราคาประเมินต่อ ตร.ม. (บาท)	ราคาประเมินห้องชุด (บาท)	หักมูลค่าฐานภาษีที่ได้รับยกเว้น (ล้านบาท)	คงเหลือราคาประเมินทุนทรัพย์ที่ต้องเสียภาษี (บาท)	อัตราภาษี (ร้อยละ)
1059	รินรมย์ คอนโดมิเนียมอาคารบี	7/2535	บางกรวย	1. อยู่อาศัยหลัก	27/209	29.75	12,300	365,925.00	50.0	-	0.02
1060	รินรมย์ คอนโดมิเนียมอาคารบี	7/2535	บางกรวย	2. อยู่อาศัยรอง	27/210	29.75	12,300	365,925.00	-	365,925.00	0.02
1061	รินรมย์ คอนโดมิเนียมอาคารบี	7/2535	บางกรวย	2. อยู่อาศัยรอง	27/211	29.75	12,300	365,925.00	-	365,925.00	0.02
1062	รินรมย์ คอนโดมิเนียมอาคารบี	7/2535	บางกรวย	2. อยู่อาศัยรอง	27/212	29.75	12,300	365,925.00	-	365,925.00	0.02
1063	รินรมย์ คอนโดมิเนียมอาคารบี	7/2535	บางกรวย	1. อยู่อาศัยหลัก	27/213	29.75	12,300	365,925.00	50.0	-	0.02
1064	รินรมย์ คอนโดมิเนียมอาคารบี	7/2535	บางกรวย	2. อยู่อาศัยรอง	27/214	29.75	12,300	365,925.00	-	365,925.00	0.02
1065	รินรมย์ คอนโดมิเนียมอาคารบี	7/2535	บางกรวย	2. อยู่อาศัยรอง	27/215	29.75	12,300	365,925.00	-	365,925.00	0.02
1066	รินรมย์ คอนโดมิเนียมอาคารบี	7/2535	บางกรวย	2. อยู่อาศัยรอง	27/216	29.75	12,300	365,925.00	-	365,925.00	0.02
1067	รินรมย์ คอนโดมิเนียมอาคารบี	7/2535	บางกรวย	2. อยู่อาศัยรอง	27/217	29.75	12,300	365,925.00	-	365,925.00	0.02
1068	รินรมย์ คอนโดมิเนียมอาคารบี	7/2535	บางกรวย	2. อยู่อาศัยรอง	27/218	29.75	12,300	365,925.00	-	365,925.00	0.02
1069	รินรมย์ คอนโดมิเนียมอาคารบี	7/2535	บางกรวย	2. อยู่อาศัยรอง	27/219	29.75	12,300	365,925.00	-	365,925.00	0.02
1070	รินรมย์ คอนโดมิเนียมอาคารบี	7/2535	บางกรวย	2. อยู่อาศัยรอง	27/220	29.75	12,300	365,925.00	-	365,925.00	0.02
1071	รินรมย์ คอนโดมิเนียมอาคารบี	7/2535	บางกรวย	2. อยู่อาศัยรอง	27/221	27.75	12,300	341,325.00	-	341,325.00	0.02
1072	รินรมย์ คอนโดมิเนียมอาคารบี	7/2535	บางกรวย	2. อยู่อาศัยรอง	27/222	29.75	12,300	365,925.00	-	365,925.00	0.02
1073	รินรมย์ คอนโดมิเนียมอาคารบี	7/2535	บางกรวย	1. อยู่อาศัยหลัก	27/223	29.75	12,300	365,925.00	50.0	-	0.02
1074	รินรมย์ คอนโดมิเนียมอาคารบี	7/2535	บางกรวย	2. อยู่อาศัยรอง	27/224	29.75	12,300	365,925.00	-	365,925.00	0.02
1075	รินรมย์ คอนโดมิเนียมอาคารบี	7/2535	บางกรวย	2. อยู่อาศัยรอง	27/225	29.75	12,000	357,000.00	-	357,000.00	0.02
1076	รินรมย์ คอนโดมิเนียมอาคารบี	7/2535	บางกรวย	2. อยู่อาศัยรอง	27/226	29.75	12,000	357,000.00	-	357,000.00	0.02
1077	รินรมย์ คอนโดมิเนียมอาคารบี	7/2535	บางกรวย	1. อยู่อาศัยหลัก	27/227	29.75	12,000	357,000.00	50.0	-	0.02
1078	รินรมย์ คอนโดมิเนียมอาคารบี	7/2535	บางกรวย	2. อยู่อาศัยรอง	27/228	29.75	12,000	357,000.00	-	357,000.00	0.02
1079	รินรมย์ คอนโดมิเนียมอาคารบี	7/2535	บางกรวย	1. อยู่อาศัยหลัก	27/229	29.75	12,000	357,000.00	50.0	-	0.02
1080	รินรมย์ คอนโดมิเนียมอาคารบี	7/2535	บางกรวย	2. อยู่อาศัยรอง	27/230	29.75	12,000	357,000.00	-	357,000.00	0.02
1081	รินรมย์ คอนโดมิเนียมอาคารบี	7/2535	บางกรวย	2. อยู่อาศัยรอง	27/231	29.75	12,000	357,000.00	-	357,000.00	0.02

แบบบัญชีราคาประเมินทุนทรัพย์อาคารชุด ประจำปี พ.ศ.2565

เทศบาลเมืองบางกรวย

ที่	ชื่ออาคารชุด	เลขทะเบียนอาคารชุด	ที่ตั้งอาคารชุด	ลักษณะการทำประโยชน์	เลขที่ห้องชุด	ขนาดพื้นที่รวม (ตร.ม.)	ราคาประเมินต่อ ตร.ม. (บาท)	ราคาประเมินห้องชุด (บาท)	หักมูลค่าฐานภาษีที่ได้รับยกเว้น (ล้านบาท)	คงเหลือราคาประเมินทุนทรัพย์ที่ต้องเสียภาษี (บาท)	อัตราภาษี (ร้อยละ)
1082	รินรัมย์ คอนโดมิเนียมอาคารบี	7/2535	บางกรวย	2. อยู่อาศัยรอง	27/232	29.75	12,000	357,000.00	-	357,000.00	0.02
1083	รินรัมย์ คอนโดมิเนียมอาคารบี	7/2535	บางกรวย	2. อยู่อาศัยรอง	27/233	29.75	12,000	357,000.00	-	357,000.00	0.02
1084	รินรัมย์ คอนโดมิเนียมอาคารบี	7/2535	บางกรวย	2. อยู่อาศัยรอง	27/234	29.75	12,000	357,000.00	-	357,000.00	0.02
1085	รินรัมย์ คอนโดมิเนียมอาคารบี	7/2535	บางกรวย	2. อยู่อาศัยรอง	27/235	29.75	12,000	357,000.00	-	357,000.00	0.02
1086	รินรัมย์ คอนโดมิเนียมอาคารบี	7/2535	บางกรวย	2. อยู่อาศัยรอง	27/236	29.75	12,000	357,000.00	-	357,000.00	0.02
1087	รินรัมย์ คอนโดมิเนียมอาคารบี	7/2535	บางกรวย	2. อยู่อาศัยรอง	27/237	27.75	12,000	333,000.00	-	333,000.00	0.02
1088	รินรัมย์ คอนโดมิเนียมอาคารบี	7/2535	บางกรวย	1. อยู่อาศัยหลัก	27/238	29.75	12,000	357,000.00	50.0	-	0.02
1089	รินรัมย์ คอนโดมิเนียมอาคารบี	7/2535	บางกรวย	2. อยู่อาศัยรอง	27/239	29.75	12,000	357,000.00	-	357,000.00	0.02
1090	รินรัมย์ คอนโดมิเนียมอาคารบี	7/2535	บางกรวย	2. อยู่อาศัยรอง	27/240	29.75	12,000	357,000.00	-	357,000.00	0.02
1091	รินรัมย์ คอนโดมิเนียมอาคารบี	7/2535	บางกรวย	2. อยู่อาศัยรอง	27/241	29.75	12,000	357,000.00	-	357,000.00	0.02
1092	รินรัมย์ คอนโดมิเนียมอาคารบี	7/2535	บางกรวย	2. อยู่อาศัยรอง	27/242	29.75	12,000	357,000.00	-	357,000.00	0.02
1093	รินรัมย์ คอนโดมิเนียมอาคารบี	7/2535	บางกรวย	2. อยู่อาศัยรอง	27/243	29.75	12,000	357,000.00	-	357,000.00	0.02
1094	รินรัมย์ คอนโดมิเนียมอาคารบี	7/2535	บางกรวย	2. อยู่อาศัยรอง	27/244	29.75	12,000	357,000.00	-	357,000.00	0.02
1095	รินรัมย์ คอนโดมิเนียมอาคารบี	7/2535	บางกรวย	2. อยู่อาศัยรอง	27/245	29.75	12,000	357,000.00	-	357,000.00	0.02
1096	รินรัมย์ คอนโดมิเนียมอาคารบี	7/2535	บางกรวย	1. อยู่อาศัยหลัก	27/246	29.75	12,000	357,000.00	50.0	-	0.02
1097	รินรัมย์ คอนโดมิเนียมอาคารบี	7/2535	บางกรวย	2. อยู่อาศัยรอง	27/247	29.75	12,000	357,000.00	-	357,000.00	0.02
1098	รินรัมย์ คอนโดมิเนียมอาคารบี	7/2535	บางกรวย	2. อยู่อาศัยรอง	27/248	29.75	11,800	351,050.00	-	351,050.00	0.02
1099	รินรัมย์ คอนโดมิเนียมอาคารบี	7/2535	บางกรวย	2. อยู่อาศัยรอง	27/249	29.75	11,800	351,050.00	-	351,050.00	0.02
1100	รินรัมย์ คอนโดมิเนียมอาคารบี	7/2535	บางกรวย	1. อยู่อาศัยหลัก	27/250	29.75	11,800	351,050.00	50.0	-	0.02
1101	รินรัมย์ คอนโดมิเนียมอาคารบี	7/2535	บางกรวย	1. อยู่อาศัยหลัก	27/251	29.75	11,800	351,050.00	50.0	-	0.02
1102	รินรัมย์ คอนโดมิเนียมอาคารบี	7/2535	บางกรวย	2. อยู่อาศัยรอง	27/252	29.75	11,800	351,050.00	-	351,050.00	0.02
1103	รินรัมย์ คอนโดมิเนียมอาคารบี	7/2535	บางกรวย	2. อยู่อาศัยรอง	27/253	29.75	11,800	351,050.00	-	351,050.00	0.02
1104	รินรัมย์ คอนโดมิเนียมอาคารบี	7/2535	บางกรวย	2. อยู่อาศัยรอง	27/254	29.75	11,800	351,050.00	-	351,050.00	0.02

แบบบัญชีราคาประเมินทุนทรัพย์อาคารชุด ประจำปี พ.ศ.2565

เทศบาลเมืองบางกรวย

ที่	ชื่ออาคารชุด	เลขทะเบียนอาคารชุด	ที่ตั้งอาคารชุด	ลักษณะการทำประโยชน์	เลขที่ห้องชุด	ขนาดพื้นที่รวม (ตร.ม.)	ราคาประเมินต่อ ตร.ม. (บาท)	ราคาประเมินห้องชุด (บาท)	หักมูลค่าฐานภาษีที่ได้รับยกเว้น (ล้านบาท)	คงเหลือราคาประเมินทุนทรัพย์ที่ต้องเสียภาษี (บาท)	อัตราภาษี (ร้อยละ)
1105	รินรัมย์ คอนโดมิเนียมอาคารบี	7/2535	บางกรวย	1. อยู่อาศัยหลัก	27/255	29.75	11,800	351,050.00	50.0	-	0.02
1106	รินรัมย์ คอนโดมิเนียมอาคารบี	7/2535	บางกรวย	2. อยู่อาศัยรอง	27/256	29.75	11,800	351,050.00	-	351,050.00	0.02
1107	รินรัมย์ คอนโดมิเนียมอาคารบี	7/2535	บางกรวย	2. อยู่อาศัยรอง	27/257	29.75	11,800	351,050.00	-	351,050.00	0.02
1108	รินรัมย์ คอนโดมิเนียมอาคารบี	7/2535	บางกรวย	2. อยู่อาศัยรอง	27/258	29.75	11,800	351,050.00	-	351,050.00	0.02
1109	รินรัมย์ คอนโดมิเนียมอาคารบี	7/2535	บางกรวย	2. อยู่อาศัยรอง	27/259	29.75	11,800	351,050.00	-	351,050.00	0.02
1110	รินรัมย์ คอนโดมิเนียมอาคารบี	7/2535	บางกรวย	2. อยู่อาศัยรอง	27/260	29.75	11,800	351,050.00	-	351,050.00	0.02
1111	รินรัมย์ คอนโดมิเนียมอาคารบี	7/2535	บางกรวย	1. อยู่อาศัยหลัก	27/261	29.75	11,800	351,050.00	50.0	-	0.02
1112	รินรัมย์ คอนโดมิเนียมอาคารบี	7/2535	บางกรวย	2. อยู่อาศัยรอง	27/262	29.75	11,800	351,050.00	-	351,050.00	0.02
1113	รินรัมย์ คอนโดมิเนียมอาคารบี	7/2535	บางกรวย	1. อยู่อาศัยหลัก	27/263	29.75	11,800	351,050.00	50.0	-	0.02
1114	รินรัมย์ คอนโดมิเนียมอาคารบี	7/2535	บางกรวย	1. อยู่อาศัยหลัก	27/264	29.75	11,800	351,050.00	50.0	-	0.02
1115	รินรัมย์ คอนโดมิเนียมอาคารบี	7/2535	บางกรวย	2. อยู่อาศัยรอง	27/265	29.75	11,800	351,050.00	-	351,050.00	0.02
1116	รินรัมย์ คอนโดมิเนียมอาคารบี	7/2535	บางกรวย	2. อยู่อาศัยรอง	27/266	29.75	11,800	351,050.00	-	351,050.00	0.02
1117	รินรัมย์ คอนโดมิเนียมอาคารบี	7/2535	บางกรวย	2. อยู่อาศัยรอง	27/267	29.75	11,800	351,050.00	-	351,050.00	0.02
1118	รินรัมย์ คอนโดมิเนียมอาคารบี	7/2535	บางกรวย	2. อยู่อาศัยรอง	27/268	29.75	11,800	351,050.00	-	351,050.00	0.02
1119	รินรัมย์ คอนโดมิเนียมอาคารบี	7/2535	บางกรวย	1. อยู่อาศัยหลัก	27/269	29.75	11,800	351,050.00	50.0	-	0.02
1120	รินรัมย์ คอนโดมิเนียมอาคารบี	7/2535	บางกรวย	2. อยู่อาศัยรอง	27/270	29.75	11,800	351,050.00	-	351,050.00	0.02
1121	รินรัมย์ คอนโดมิเนียมอาคารบี	7/2535	บางกรวย	2. อยู่อาศัยรอง	27/271	29.75	11,600	345,100.00	-	345,100.00	0.02
1122	รินรัมย์ คอนโดมิเนียมอาคารบี	7/2535	บางกรวย	2. อยู่อาศัยรอง	27/272	29.75	11,600	345,100.00	-	345,100.00	0.02
1123	รินรัมย์ คอนโดมิเนียมอาคารบี	7/2535	บางกรวย		27/273	29.75	11,600	345,100.00	-	345,100.00	-
1124	รินรัมย์ คอนโดมิเนียมอาคารบี	7/2535	บางกรวย	2. อยู่อาศัยรอง	27/274	29.75	11,600	345,100.00	-	345,100.00	0.02
1125	รินรัมย์ คอนโดมิเนียมอาคารบี	7/2535	บางกรวย	2. อยู่อาศัยรอง	27/275	29.75	11,600	345,100.00	-	345,100.00	0.02
1126	รินรัมย์ คอนโดมิเนียมอาคารบี	7/2535	บางกรวย	2. อยู่อาศัยรอง	27/276	29.75	11,600	345,100.00	-	345,100.00	0.02
1127	รินรัมย์ คอนโดมิเนียมอาคารบี	7/2535	บางกรวย	2. อยู่อาศัยรอง	27/277	29.75	11,600	345,100.00	-	345,100.00	0.02

แบบบัญชีราคาประเมินทุนทรัพย์อาคารชุด ประจำปี พ.ศ.2565

เทศบาลเมืองบางกรวย

ที่	ชื่ออาคารชุด	เลขทะเบียนอาคารชุด	ที่ตั้งอาคารชุด	ลักษณะการทำประโยชน์	เลขที่ห้องชุด	ขนาดพื้นที่รวม (ตร.ม.)	ราคาประเมินต่อ ตร.ม. (บาท)	ราคาประเมินห้องชุด (บาท)	หักมูลค่าฐานภาษีที่ได้รับยกเว้น (ล้านบาท)	คงเหลือราคาประเมินทุนทรัพย์ที่ต้องเสียภาษี (บาท)	อัตราภาษี (ร้อยละ)
1128	рінรมย์ คอนโดมิเนียมอาคารบี	7/2535	บางกรวย	1. อยู่อาศัยหลัก	27/278	29.75	11,600	345,100.00	50.0	-	0.02
1129	рінรมย์ คอนโดมิเนียมอาคารบี	7/2535	บางกรวย	2. อยู่อาศัยรอง	27/279	29.75	11,600	345,100.00	-	345,100.00	0.02
1130	рінรมย์ คอนโดมิเนียมอาคารบี	7/2535	บางกรวย	2. อยู่อาศัยรอง	27/280	29.75	11,600	345,100.00	-	345,100.00	0.02
1131	рінรมย์ คอนโดมิเนียมอาคารบี	7/2535	บางกรวย	2. อยู่อาศัยรอง	27/281	29.75	11,600	345,100.00	-	345,100.00	0.02
1132	рінรมย์ คอนโดมิเนียมอาคารบี	7/2535	บางกรวย	2. อยู่อาศัยรอง	27/282	29.75	11,600	345,100.00	-	345,100.00	0.02
1133	рінรมย์ คอนโดมิเนียมอาคารบี	7/2535	บางกรวย	2. อยู่อาศัยรอง	27/283	29.75	11,600	345,100.00	-	345,100.00	0.02
1134	рінรมย์ คอนโดมิเนียมอาคารบี	7/2535	บางกรวย	2. อยู่อาศัยรอง	27/284	29.75	11,600	345,100.00	-	345,100.00	0.02
1135	рінรมย์ คอนโดมิเนียมอาคารบี	7/2535	บางกรวย	2. อยู่อาศัยรอง	27/285	29.75	11,600	345,100.00	-	345,100.00	0.02
1136	рінรมย์ คอนโดมิเนียมอาคารบี	7/2535	บางกรวย	2. อยู่อาศัยรอง	27/286	29.75	11,600	345,100.00	-	345,100.00	0.02
1137	рінรมย์ คอนโดมิเนียมอาคารบี	7/2535	บางกรวย	2. อยู่อาศัยรอง	27/287	29.75	11,600	345,100.00	-	345,100.00	0.02
1138	рінรมย์ คอนโดมิเนียมอาคารบี	7/2535	บางกรวย	2. อยู่อาศัยรอง	27/288	29.75	11,600	345,100.00	-	345,100.00	0.02
1139	рінรมย์ คอนโดมิเนียมอาคารบี	7/2535	บางกรวย	2. อยู่อาศัยรอง	27/289	29.75	11,600	345,100.00	-	345,100.00	0.02
1140	рінรมย์ คอนโดมิเนียมอาคารบี	7/2535	บางกรวย	2. อยู่อาศัยรอง	27/290	29.75	11,600	345,100.00	-	345,100.00	0.02
1141	рінรมย์ คอนโดมิเนียมอาคารบี	7/2535	บางกรวย	2. อยู่อาศัยรอง	27/291	29.75	11,600	345,100.00	-	345,100.00	0.02
1142	рінรมย์ คอนโดมิเนียมอาคารบี	7/2535	บางกรวย	2. อยู่อาศัยรอง	27/292	29.75	11,600	345,100.00	-	345,100.00	0.02
1143	рінรมย์ คอนโดมิเนียมอาคารบี	7/2535	บางกรวย	1. อยู่อาศัยหลัก	27/293	29.75	11,600	345,100.00	50.0	-	0.02
1144	ศรีบัณฑิต คอนโดมิเนียม	2/2533	บางกรวย	1. อยู่อาศัยหลัก	29/1	62.37	9,500	592,515.00	50.0	-	0.02
1145	ศรีบัณฑิต คอนโดมิเนียม	2/2533	บางกรวย	1. อยู่อาศัยหลัก	29/2	62.37	9,500	592,515.00	50.0	-	0.02
1146	ศรีบัณฑิต คอนโดมิเนียม	2/2533	บางกรวย	1. อยู่อาศัยหลัก	29/3	62.37	9,500	592,515.00	50.0	-	0.02
1147	ศรีบัณฑิต คอนโดมิเนียม	2/2533	บางกรวย	2. อยู่อาศัยรอง	29/4	62.37	9,500	592,515.00	-	592,515.00	0.02
1148	ศรีบัณฑิต คอนโดมิเนียม	2/2533	บางกรวย	2. อยู่อาศัยรอง	29/5	62.37	9,500	592,515.00	-	592,515.00	0.02
1149	ศรีบัณฑิต คอนโดมิเนียม	2/2533	บางกรวย	2. อยู่อาศัยรอง	29/6	62.37	9,500	592,515.00	-	592,515.00	0.02
1150	ศรีบัณฑิต คอนโดมิเนียม	2/2533	บางกรวย	3. อื่นๆ	29/7	39.27	9,500	373,065.00	-	373,065.00	0.30

แบบบัญชีราคาประเมินทุนทรัพย์อาคารชุด ประจำปี พ.ศ.2565

เทศบาลเมืองบางกรวย

ที่	ชื่ออาคารชุด	เลขทะเบียนอาคารชุด	ที่ตั้งอาคารชุด	ลักษณะการทำประโยชน์	เลขที่ห้องชุด	ขนาดพื้นที่รวม (ตร.ม.)	ราคาประเมินต่อ ตร.ม. (บาท)	ราคาประเมินห้องชุด (บาท)	หักมูลค่าฐานภาษีที่ได้รับยกเว้น (ล้านบาท)	คงเหลือราคาประเมินทุนทรัพย์ที่ต้องเสียภาษี (บาท)	อัตราภาษี (ร้อยละ)
1151	ศรีบัวผัด คอนโดมิเนียม	2/2533	บางกรวย	1. อยู่อาศัยหลัก	29/8	62.37	9,500	592,515.00	50.0	-	0.02
1152	ศรีบัวผัด คอนโดมิเนียม	2/2533	บางกรวย	2. อยู่อาศัยรอง	29/9	62.37	9,500	592,515.00	-	592,515.00	0.02
1153	ศรีบัวผัด คอนโดมิเนียม	2/2533	บางกรวย	1. อยู่อาศัยหลัก	29/10	62.37	9,500	592,515.00	50.0	-	0.02
1154	ศรีบัวผัด คอนโดมิเนียม	2/2533	บางกรวย	1. อยู่อาศัยหลัก	29/11	62.37	9,500	592,515.00	50.0	-	0.02
1155	ศรีบัวผัด คอนโดมิเนียม	2/2533	บางกรวย	3. อื่นๆ	29/12	62.37	9,500	592,515.00	-	592,515.00	0.30
1156	ศรีบัวผัด คอนโดมิเนียม	2/2533	บางกรวย	1. อยู่อาศัยหลัก	29/13	55.44	9,500	526,680.00	50.0	-	0.02
1157	ศรีบัวผัด คอนโดมิเนียม	2/2533	บางกรวย	1. อยู่อาศัยหลัก	29/14	30.03	9,200	276,276.00	50.0	-	0.02
1158	ศรีบัวผัด คอนโดมิเนียม	2/2533	บางกรวย	2. อยู่อาศัยรอง	29/15	30.03	9,200	276,276.00	-	276,276.00	0.02
1159	ศรีบัวผัด คอนโดมิเนียม	2/2533	บางกรวย	2. อยู่อาศัยรอง	29/16	30.03	9,200	276,276.00	-	276,276.00	0.02
1160	ศรีบัวผัด คอนโดมิเนียม	2/2533	บางกรวย	2. อยู่อาศัยรอง	29/17	30.03	9,200	276,276.00	-	276,276.00	0.02
1161	ศรีบัวผัด คอนโดมิเนียม	2/2533	บางกรวย	2. อยู่อาศัยรอง	29/18	30.03	9,200	276,276.00	-	276,276.00	0.02
1162	ศรีบัวผัด คอนโดมิเนียม	2/2533	บางกรวย	2. อยู่อาศัยรอง	29/19	30.03	9,200	276,276.00	-	276,276.00	0.02
1163	ศรีบัวผัด คอนโดมิเนียม	2/2533	บางกรวย	2. อยู่อาศัยรอง	29/20	30.03	9,200	276,276.00	-	276,276.00	0.02
1164	ศรีบัวผัด คอนโดมิเนียม	2/2533	บางกรวย	2. อยู่อาศัยรอง	29/21	30.03	9,200	276,276.00	-	276,276.00	0.02
1165	ศรีบัวผัด คอนโดมิเนียม	2/2533	บางกรวย	2. อยู่อาศัยรอง	29/22	30.03	9,200	276,276.00	-	276,276.00	0.02
1166	ศรีบัวผัด คอนโดมิเนียม	2/2533	บางกรวย	2. อยู่อาศัยรอง	29/23	30.03	9,200	276,276.00	-	276,276.00	0.02
1167	ศรีบัวผัด คอนโดมิเนียม	2/2533	บางกรวย	2. อยู่อาศัยรอง	29/24	30.03	9,200	276,276.00	-	276,276.00	0.02
1168	ศรีบัวผัด คอนโดมิเนียม	2/2533	บางกรวย	1. อยู่อาศัยหลัก	29/25	30.03	9,200	276,276.00	50.0	-	0.02
1169	ศรีบัวผัด คอนโดมิเนียม	2/2533	บางกรวย	1. อยู่อาศัยหลัก	29/26	30.03	9,200	276,276.00	50.0	-	0.02
1170	ศรีบัวผัด คอนโดมิเนียม	2/2533	บางกรวย	2. อยู่อาศัยรอง	29/27	30.03	9,200	276,276.00	-	276,276.00	0.02
1171	ศรีบัวผัด คอนโดมิเนียม	2/2533	บางกรวย	2. อยู่อาศัยรอง	29/28	30.03	9,200	276,276.00	-	276,276.00	0.02
1172	ศรีบัวผัด คอนโดมิเนียม	2/2533	บางกรวย	2. อยู่อาศัยรอง	29/29	30.03	9,200	276,276.00	-	276,276.00	0.02
1173	ศรีบัวผัด คอนโดมิเนียม	2/2533	บางกรวย	2. อยู่อาศัยรอง	29/30	30.03	9,200	276,276.00	-	276,276.00	0.02

แบบบัญชีราคาประเมินทุนทรัพย์อาคารชุด ประจำปี พ.ศ.2565

เทศบาลเมืองบางกรวย

ที่	ชื่ออาคารชุด	เลขทะเบียนอาคารชุด	ที่ตั้งอาคารชุด	ลักษณะการทำประโยชน์	เลขที่ห้องชุด	ขนาดพื้นที่รวม (ตร.ม.)	ราคาประเมินต่อ ตร.ม. (บาท)	ราคาประเมินห้องชุด (บาท)	หักมูลค่าฐานภาษีที่ได้รับยกเว้น (ล้านบาท)	คงเหลือราคาประเมินทุนทรัพย์ที่ต้องเสียภาษี (บาท)	อัตราภาษี (ร้อยละ)
1174	ศรีบัวผัด คอนโดมิเนียม	2/2533	บางกรวย	1. อยู่อาศัยหลัก	29/31	30.03	9,200	276,276.00	50.0	-	0.02
1175	ศรีบัวผัด คอนโดมิเนียม	2/2533	บางกรวย	2. อยู่อาศัยรอง	29/32	30.03	9,200	276,276.00	-	276,276.00	0.02
1176	ศรีบัวผัด คอนโดมิเนียม	2/2533	บางกรวย	1. อยู่อาศัยหลัก	29/33	30.03	9,200	276,276.00	50.0	-	0.02
1177	ศรีบัวผัด คอนโดมิเนียม	2/2533	บางกรวย	2. อยู่อาศัยรอง	29/34	30.03	9,200	276,276.00	-	276,276.00	0.02
1178	ศรีบัวผัด คอนโดมิเนียม	2/2533	บางกรวย	2. อยู่อาศัยรอง	29/35	30.03	9,200	276,276.00	-	276,276.00	0.02
1179	ศรีบัวผัด คอนโดมิเนียม	2/2533	บางกรวย	1. อยู่อาศัยหลัก	29/36	30.03	9,200	276,276.00	50.0	-	0.02
1180	ศรีบัวผัด คอนโดมิเนียม	2/2533	บางกรวย	2. อยู่อาศัยรอง	29/37	30.03	9,200	276,276.00	-	276,276.00	0.02
1181	ศรีบัวผัด คอนโดมิเนียม	2/2533	บางกรวย	2. อยู่อาศัยรอง	29/38	30.03	9,200	276,276.00	-	276,276.00	0.02
1182	ศรีบัวผัด คอนโดมิเนียม	2/2533	บางกรวย	1. อยู่อาศัยหลัก	29/39	30.03	9,200	276,276.00	50.0	-	0.02
1183	ศรีบัวผัด คอนโดมิเนียม	2/2533	บางกรวย	2. อยู่อาศัยรอง	29/40	30.03	9,200	276,276.00	-	276,276.00	0.02
1184	ศรีบัวผัด คอนโดมิเนียม	2/2533	บางกรวย	2. อยู่อาศัยรอง	29/41	30.03	9,000	270,270.00	-	270,270.00	0.02
1185	ศรีบัวผัด คอนโดมิเนียม	2/2533	บางกรวย	2. อยู่อาศัยรอง	29/42	30.03	9,000	270,270.00	-	270,270.00	0.02
1186	ศรีบัวผัด คอนโดมิเนียม	2/2533	บางกรวย	2. อยู่อาศัยรอง	29/43	30.03	9,000	270,270.00	-	270,270.00	0.02
1187	ศรีบัวผัด คอนโดมิเนียม	2/2533	บางกรวย	2. อยู่อาศัยรอง	29/44	30.03	9,000	270,270.00	-	270,270.00	0.02
1188	ศรีบัวผัด คอนโดมิเนียม	2/2533	บางกรวย	2. อยู่อาศัยรอง	29/45	30.03	9,000	270,270.00	-	270,270.00	0.02
1189	ศรีบัวผัด คอนโดมิเนียม	2/2533	บางกรวย	1. อยู่อาศัยหลัก	29/46	30.03	9,000	270,270.00	50.0	-	0.02
1190	ศรีบัวผัด คอนโดมิเนียม	2/2533	บางกรวย	2. อยู่อาศัยรอง	29/47	30.03	9,000	270,270.00	-	270,270.00	0.02
1191	ศรีบัวผัด คอนโดมิเนียม	2/2533	บางกรวย	2. อยู่อาศัยรอง	29/48	30.03	9,000	270,270.00	-	270,270.00	0.02
1192	ศรีบัวผัด คอนโดมิเนียม	2/2533	บางกรวย	1. อยู่อาศัยหลัก	29/49	30.03	9,000	270,270.00	50.0	-	0.02
1193	ศรีบัวผัด คอนโดมิเนียม	2/2533	บางกรวย	2. อยู่อาศัยรอง	29/50	30.03	9,000	270,270.00	-	270,270.00	0.02
1194	ศรีบัวผัด คอนโดมิเนียม	2/2533	บางกรวย	1. อยู่อาศัยหลัก	29/51	30.03	9,000	270,270.00	50.0	-	0.02
1195	ศรีบัวผัด คอนโดมิเนียม	2/2533	บางกรวย	2. อยู่อาศัยรอง	29/52	30.03	9,000	270,270.00	-	270,270.00	0.02
1196	ศรีบัวผัด คอนโดมิเนียม	2/2533	บางกรวย	1. อยู่อาศัยหลัก	29/53	30.03	9,000	270,270.00	50.0	-	0.02

แบบบัญชีราคาประเมินทุนทรัพย์อาคารชุด ประจำปี พ.ศ.2565

เทศบาลเมืองบางกรวย

ที่	ชื่ออาคารชุด	เลขทะเบียนอาคารชุด	ที่ตั้งอาคารชุด	ลักษณะการทำประโยชน์	เลขที่ห้องชุด	ขนาดพื้นที่รวม (ตร.ม.)	ราคาประเมินต่อ ตร.ม. (บาท)	ราคาประเมินห้องชุด (บาท)	หักมูลค่าฐานภาษีที่ได้รับยกเว้น (ล้านบาท)	คงเหลือราคาประเมินทุนทรัพย์ที่ต้องเสียภาษี (บาท)	อัตราภาษี (ร้อยละ)
1197	ศรีบัวผัด คอนโดมิเนียม	2/2533	บางกรวย	2. อยู่อาศัยรอง	29/54	30.03	9,000	270,270.00	-	270,270.00	0.02
1198	ศรีบัวผัด คอนโดมิเนียม	2/2533	บางกรวย	2. อยู่อาศัยรอง	29/55	30.03	9,000	270,270.00	-	270,270.00	0.02
1199	ศรีบัวผัด คอนโดมิเนียม	2/2533	บางกรวย	2. อยู่อาศัยรอง	29/56	30.03	9,000	270,270.00	-	270,270.00	0.02
1200	ศรีบัวผัด คอนโดมิเนียม	2/2533	บางกรวย	1. อยู่อาศัยหลัก	29/57	30.03	9,000	270,270.00	50.0	-	0.02
1201	ศรีบัวผัด คอนโดมิเนียม	2/2533	บางกรวย	2. อยู่อาศัยรอง	29/58	30.03	9,000	270,270.00	-	270,270.00	0.02
1202	ศรีบัวผัด คอนโดมิเนียม	2/2533	บางกรวย	2. อยู่อาศัยรอง	29/59	30.03	9,000	270,270.00	-	270,270.00	0.02
1203	ศรีบัวผัด คอนโดมิเนียม	2/2533	บางกรวย	2. อยู่อาศัยรอง	29/60	30.03	9,000	270,270.00	-	270,270.00	0.02
1204	ศรีบัวผัด คอนโดมิเนียม	2/2533	บางกรวย	2. อยู่อาศัยรอง	29/61	30.03	9,000	270,270.00	-	270,270.00	0.02
1205	ศรีบัวผัด คอนโดมิเนียม	2/2533	บางกรวย	2. อยู่อาศัยรอง	29/62	30.03	9,000	270,270.00	-	270,270.00	0.02
1206	ศรีบัวผัด คอนโดมิเนียม	2/2533	บางกรวย	2. อยู่อาศัยรอง	29/63	30.03	9,000	270,270.00	-	270,270.00	0.02
1207	ศรีบัวผัด คอนโดมิเนียม	2/2533	บางกรวย	2. อยู่อาศัยรอง	29/64	30.03	9,000	270,270.00	-	270,270.00	0.02
1208	ศรีบัวผัด คอนโดมิเนียม	2/2533	บางกรวย	2. อยู่อาศัยรอง	29/65	30.03	9,000	270,270.00	-	270,270.00	0.02
1209	ศรีบัวผัด คอนโดมิเนียม	2/2533	บางกรวย	1. อยู่อาศัยหลัก	29/66	30.03	9,000	270,270.00	50.0	-	0.02
1210	ศรีบัวผัด คอนโดมิเนียม	2/2533	บางกรวย	1. อยู่อาศัยหลัก	29/67	30.03	9,000	270,270.00	50.0	-	0.02
1211	ศรีบัวผัด คอนโดมิเนียม	2/2533	บางกรวย	2. อยู่อาศัยรอง	29/68	30.03	8,800	264,264.00	-	264,264.00	0.02
1212	ศรีบัวผัด คอนโดมิเนียม	2/2533	บางกรวย	2. อยู่อาศัยรอง	29/69	30.03	8,800	264,264.00	-	264,264.00	0.02
1213	ศรีบัวผัด คอนโดมิเนียม	2/2533	บางกรวย	1. อยู่อาศัยหลัก	29/70	30.03	8,800	264,264.00	50.0	-	0.02
1214	ศรีบัวผัด คอนโดมิเนียม	2/2533	บางกรวย	2. อยู่อาศัยรอง	29/71	30.03	8,800	264,264.00	-	264,264.00	0.02
1215	ศรีบัวผัด คอนโดมิเนียม	2/2533	บางกรวย	1. อยู่อาศัยหลัก	29/72	30.03	8,800	264,264.00	50.0	-	0.02
1216	ศรีบัวผัด คอนโดมิเนียม	2/2533	บางกรวย	2. อยู่อาศัยรอง	29/73	30.03	8,800	264,264.00	-	264,264.00	0.02
1217	ศรีบัวผัด คอนโดมิเนียม	2/2533	บางกรวย	2. อยู่อาศัยรอง	29/74	30.03	8,800	264,264.00	-	264,264.00	0.02
1218	ศรีบัวผัด คอนโดมิเนียม	2/2533	บางกรวย	2. อยู่อาศัยรอง	29/75	30.03	8,800	264,264.00	-	264,264.00	0.02
1219	ศรีบัวผัด คอนโดมิเนียม	2/2533	บางกรวย	2. อยู่อาศัยรอง	29/76	30.03	8,800	264,264.00	-	264,264.00	0.02

แบบบัญชีราคาประเมินทุนทรัพย์อาคารชุด ประจำปี พ.ศ.2565

เทศบาลเมืองบางกรวย

ที่	ชื่ออาคารชุด	เลขทะเบียนอาคารชุด	ที่ตั้งอาคารชุด	ลักษณะการทำประโยชน์	เลขที่ห้องชุด	ขนาดพื้นที่รวม (ตร.ม.)	ราคาประเมินต่อ ตร.ม. (บาท)	ราคาประเมินห้องชุด (บาท)	หักมูลค่าฐานภาษีที่ได้รับยกเว้น (ล้านบาท)	คงเหลือราคาประเมินทุนทรัพย์ที่ต้องเสียภาษี (บาท)	อัตราภาษี (ร้อยละ)
1220	ศรีบัวผัด คอนโดมิเนียม	2/2533	บางกรวย	1. อยู่อาศัยหลัก	29/77	30.03	8,800	264,264.00	50.0	-	0.02
1221	ศรีบัวผัด คอนโดมิเนียม	2/2533	บางกรวย	2. อยู่อาศัยรอง	29/78	30.03	8,800	264,264.00	-	264,264.00	0.02
1222	ศรีบัวผัด คอนโดมิเนียม	2/2533	บางกรวย	2. อยู่อาศัยรอง	29/79	30.03	8,800	264,264.00	-	264,264.00	0.02
1223	ศรีบัวผัด คอนโดมิเนียม	2/2533	บางกรวย	1. อยู่อาศัยหลัก	29/80	30.03	8,800	264,264.00	50.0	-	0.02
1224	ศรีบัวผัด คอนโดมิเนียม	2/2533	บางกรวย	2. อยู่อาศัยรอง	29/81	30.03	8,800	264,264.00	-	264,264.00	0.02
1225	ศรีบัวผัด คอนโดมิเนียม	2/2533	บางกรวย	2. อยู่อาศัยรอง	29/82	30.03	8,800	264,264.00	-	264,264.00	0.02
1226	ศรีบัวผัด คอนโดมิเนียม	2/2533	บางกรวย	2. อยู่อาศัยรอง	29/83	30.03	8,800	264,264.00	-	264,264.00	0.02
1227	ศรีบัวผัด คอนโดมิเนียม	2/2533	บางกรวย	2. อยู่อาศัยรอง	29/84	30.03	8,800	264,264.00	-	264,264.00	0.02
1228	ศรีบัวผัด คอนโดมิเนียม	2/2533	บางกรวย	1. อยู่อาศัยหลัก	29/85	30.03	8,800	264,264.00	50.0	-	0.02
1229	ศรีบัวผัด คอนโดมิเนียม	2/2533	บางกรวย	2. อยู่อาศัยรอง	29/86	30.03	8,800	264,264.00	-	264,264.00	0.02
1230	ศรีบัวผัด คอนโดมิเนียม	2/2533	บางกรวย	2. อยู่อาศัยรอง	29/87	30.03	8,800	264,264.00	-	264,264.00	0.02
1231	ศรีบัวผัด คอนโดมิเนียม	2/2533	บางกรวย	2. อยู่อาศัยรอง	29/88	30.03	8,800	264,264.00	-	264,264.00	0.02
1232	ศรีบัวผัด คอนโดมิเนียม	2/2533	บางกรวย	2. อยู่อาศัยรอง	29/89	30.03	8,800	264,264.00	-	264,264.00	0.02
1233	ศรีบัวผัด คอนโดมิเนียม	2/2533	บางกรวย	2. อยู่อาศัยรอง	29/90	30.03	8,800	264,264.00	-	264,264.00	0.02
1234	ศรีบัวผัด คอนโดมิเนียม	2/2533	บางกรวย	2. อยู่อาศัยรอง	29/91	30.03	8,800	264,264.00	-	264,264.00	0.02
1235	ศรีบัวผัด คอนโดมิเนียม	2/2533	บางกรวย	2. อยู่อาศัยรอง	29/92	30.03	8,800	264,264.00	-	264,264.00	0.02
1236	ศรีบัวผัด คอนโดมิเนียม	2/2533	บางกรวย	2. อยู่อาศัยรอง	29/93	30.03	8,800	264,264.00	-	264,264.00	0.02
1237	ศรีบัวผัด คอนโดมิเนียม	2/2533	บางกรวย	2. อยู่อาศัยรอง	29/94	30.03	8,800	264,264.00	-	264,264.00	0.02
1238	ศรีบัวผัด คอนโดมิเนียม	2/2533	บางกรวย	2. อยู่อาศัยรอง	29/95	30.03	8,700	261,261.00	-	261,261.00	0.02
1239	ศรีบัวผัด คอนโดมิเนียม	2/2533	บางกรวย	2. อยู่อาศัยรอง	29/96	30.03	8,700	261,261.00	-	261,261.00	0.02
1240	ศรีบัวผัด คอนโดมิเนียม	2/2533	บางกรวย	2. อยู่อาศัยรอง	29/97	30.03	8,700	261,261.00	-	261,261.00	0.02
1241	ศรีบัวผัด คอนโดมิเนียม	2/2533	บางกรวย	2. อยู่อาศัยรอง	29/98	30.03	8,700	261,261.00	-	261,261.00	0.02
1242	ศรีบัวผัด คอนโดมิเนียม	2/2533	บางกรวย	2. อยู่อาศัยรอง	29/99	30.03	8,700	261,261.00	-	261,261.00	0.02

แบบบัญชีราคาประเมินทุนทรัพย์อาคารชุด ประจำปี พ.ศ.2565

เทศบาลเมืองบางกรวย

ที่	ชื่ออาคารชุด	เลขทะเบียนอาคารชุด	ที่ตั้งอาคารชุด	ลักษณะการทำประโยชน์	เลขที่ห้องชุด	ขนาดพื้นที่รวม (ตร.ม.)	ราคาประเมินต่อ ตร.ม. (บาท)	ราคาประเมินห้องชุด (บาท)	หักมูลค่าฐานภาษีที่ได้รับยกเว้น (ล้านบาท)	คงเหลือราคาประเมินทุนทรัพย์ที่ต้องเสียภาษี (บาท)	อัตราภาษี (ร้อยละ)
1243	ศรีบัวมณี คอนโดมิเนียม	2/2533	บางกรวย	2. อยู่อาศัยรอง	29/100	30.03	8,700	261,261.00	-	261,261.00	0.02
1244	ศรีบัวมณี คอนโดมิเนียม	2/2533	บางกรวย	2. อยู่อาศัยรอง	29/101	30.03	8,700	261,261.00	-	261,261.00	0.02
1245	ศรีบัวมณี คอนโดมิเนียม	2/2533	บางกรวย	2. อยู่อาศัยรอง	29/102	30.03	8,700	261,261.00	-	261,261.00	0.02
1246	ศรีบัวมณี คอนโดมิเนียม	2/2533	บางกรวย	2. อยู่อาศัยรอง	29/103	30.03	8,700	261,261.00	-	261,261.00	0.02
1247	ศรีบัวมณี คอนโดมิเนียม	2/2533	บางกรวย	2. อยู่อาศัยรอง	29/104	30.03	8,700	261,261.00	-	261,261.00	0.02
1248	ศรีบัวมณี คอนโดมิเนียม	2/2533	บางกรวย	2. อยู่อาศัยรอง	29/105	30.03	8,700	261,261.00	-	261,261.00	0.02
1249	ศรีบัวมณี คอนโดมิเนียม	2/2533	บางกรวย	2. อยู่อาศัยรอง	29/106	30.03	8,700	261,261.00	-	261,261.00	0.02
1250	ศรีบัวมณี คอนโดมิเนียม	2/2533	บางกรวย	2. อยู่อาศัยรอง	29/107	30.03	8,700	261,261.00	-	261,261.00	0.02
1251	ศรีบัวมณี คอนโดมิเนียม	2/2533	บางกรวย	2. อยู่อาศัยรอง	29/108	30.03	8,700	261,261.00	-	261,261.00	0.02
1252	ศรีบัวมณี คอนโดมิเนียม	2/2533	บางกรวย	1. อยู่อาศัยหลัก	29/109	30.03	8,700	261,261.00	50.0	-	0.02
1253	ศรีบัวมณี คอนโดมิเนียม	2/2533	บางกรวย	2. อยู่อาศัยรอง	29/110	30.03	8,700	261,261.00	-	261,261.00	0.02
1254	ศรีบัวมณี คอนโดมิเนียม	2/2533	บางกรวย	2. อยู่อาศัยรอง	29/111	30.03	8,700	261,261.00	-	261,261.00	0.02
1255	ศรีบัวมณี คอนโดมิเนียม	2/2533	บางกรวย	2. อยู่อาศัยรอง	29/112	30.03	8,700	261,261.00	-	261,261.00	0.02
1256	ศรีบัวมณี คอนโดมิเนียม	2/2533	บางกรวย	2. อยู่อาศัยรอง	29/113	30.03	8,700	261,261.00	-	261,261.00	0.02
1257	ศรีบัวมณี คอนโดมิเนียม	2/2533	บางกรวย	2. อยู่อาศัยรอง	29/114	30.03	8,700	261,261.00	-	261,261.00	0.02
1258	ศรีบัวมณี คอนโดมิเนียม	2/2533	บางกรวย	2. อยู่อาศัยรอง	29/115	30.03	8,700	261,261.00	-	261,261.00	0.02
1259	ศรีบัวมณี คอนโดมิเนียม	2/2533	บางกรวย	2. อยู่อาศัยรอง	29/116	30.03	8,700	261,261.00	-	261,261.00	0.02
1260	ศรีบัวมณี คอนโดมิเนียม	2/2533	บางกรวย	1. อยู่อาศัยหลัก	29/117	30.03	8,700	261,261.00	50.0	-	0.02
1261	ศรีบัวมณี คอนโดมิเนียม	2/2533	บางกรวย	1. อยู่อาศัยหลัก	29/118	30.03	8,700	261,261.00	50.0	-	0.02
1262	ศรีบัวมณี คอนโดมิเนียม	2/2533	บางกรวย	2. อยู่อาศัยรอง	29/119	30.03	8,700	261,261.00	-	261,261.00	0.02
1263	ศรีบัวมณี คอนโดมิเนียม	2/2533	บางกรวย	1. อยู่อาศัยหลัก	29/120	30.03	8,700	261,261.00	50.0	-	0.02
1264	ศรีบัวมณี คอนโดมิเนียม	2/2533	บางกรวย	2. อยู่อาศัยรอง	29/121	30.03	8,700	261,261.00	-	261,261.00	0.02
1265	สมชายพัฒนาคอนโด (บางกรวย)	12/2536	บางกรวย	3. อื่นๆ	99	28.00	10,600	296,800.00	-	296,800.00	0.30

แบบบัญชีราคาประเมินทุนทรัพย์อาคารชุด ประจำปี พ.ศ.2565

เทศบาลเมืองบางกรวย

ที่	ชื่ออาคารชุด	เลขทะเบียนอาคารชุด	ที่ตั้งอาคารชุด	ลักษณะการทำประโยชน์	เลขที่ห้องชุด	ขนาดพื้นที่รวม (ตร.ม.)	ราคาประเมินต่อ ตร.ม. (บาท)	ราคาประเมินห้องชุด (บาท)	หักมูลค่าฐานภาษีที่ได้รับยกเว้น (ล้านบาท)	คงเหลือราคาประเมินทุนทรัพย์ที่ต้องเสียภาษี (บาท)	อัตราภาษี (ร้อยละ)
1266	สมชายพัฒนาคอนโด (บางกรวย)	12/2536	บางกรวย	2. อยู่อาศัยรอง	99/1	28.00	8,400	235,200.00	-	235,200.00	0.02
1267	สมชายพัฒนาคอนโด (บางกรวย)	12/2536	บางกรวย	2. อยู่อาศัยรอง	99/2	28.00	8,400	235,200.00	-	235,200.00	0.02
1268	สมชายพัฒนาคอนโด (บางกรวย)	12/2536	บางกรวย	2. อยู่อาศัยรอง	99/3	28.00	8,400	235,200.00	-	235,200.00	0.02
1269	สมชายพัฒนาคอนโด (บางกรวย)	12/2536	บางกรวย	2. อยู่อาศัยรอง	99/4	28.00	8,400	235,200.00	-	235,200.00	0.02
1270	สมชายพัฒนาคอนโด (บางกรวย)	12/2536	บางกรวย	3. อื่นๆ	99/5	28.00	10,600	296,800.00	-	296,800.00	0.30
1271	สมชายพัฒนาคอนโด (บางกรวย)	12/2536	บางกรวย	2. อยู่อาศัยรอง	99/6	28.00	8,400	235,200.00	-	235,200.00	0.02
1272	สมชายพัฒนาคอนโด (บางกรวย)	12/2536	บางกรวย	1. อยู่อาศัยหลัก	99/7	28.00	8,400	235,200.00	50.0	-	0.02
1273	สมชายพัฒนาคอนโด (บางกรวย)	12/2536	บางกรวย	1. อยู่อาศัยหลัก	99/8	28.00	8,400	235,200.00	50.0	-	0.02
1274	สมชายพัฒนาคอนโด (บางกรวย)	12/2536	บางกรวย	1. อยู่อาศัยหลัก	99/9	28.00	8,400	235,200.00	50.0	-	0.02
1275	สมชายพัฒนาคอนโด (บางกรวย)	12/2536	บางกรวย	2. อยู่อาศัยรอง	99/10	28.00	8,400	235,200.00	-	235,200.00	0.02
1276	สมชายพัฒนาคอนโด (บางกรวย)	12/2536	บางกรวย	2. อยู่อาศัยรอง	99/11	28.00	8,400	235,200.00	-	235,200.00	0.02
1277	สมชายพัฒนาคอนโด (บางกรวย)	12/2536	บางกรวย	1. อยู่อาศัยหลัก	99/12	28.00	8,400	235,200.00	50.0	-	0.02
1278	สมชายพัฒนาคอนโด (บางกรวย)	12/2536	บางกรวย	2. อยู่อาศัยรอง	99/13	28.00	8,400	235,200.00	-	235,200.00	0.02
1279	สมชายพัฒนาคอนโด (บางกรวย)	12/2536	บางกรวย	1. อยู่อาศัยหลัก	99/14	28.00	8,400	235,200.00	50.0	-	0.02
1280	สมชายพัฒนาคอนโด (บางกรวย)	12/2536	บางกรวย	2. อยู่อาศัยรอง	99/15	28.00	8,400	235,200.00	-	235,200.00	0.02
1281	สมชายพัฒนาคอนโด (บางกรวย)	12/2536	บางกรวย	1. อยู่อาศัยหลัก	99/16	28.00	8,400	235,200.00	50.0	-	0.02
1282	สมชายพัฒนาคอนโด (บางกรวย)	12/2536	บางกรวย	2. อยู่อาศัยรอง	99/17	28.00	8,400	235,200.00	-	235,200.00	0.02
1283	สมชายพัฒนาคอนโด (บางกรวย)	12/2536	บางกรวย	1. อยู่อาศัยหลัก	99/18	28.00	8,400	235,200.00	50.0	-	0.02
1284	สมชายพัฒนาคอนโด (บางกรวย)	12/2536	บางกรวย	2. อยู่อาศัยรอง	99/19	28.00	8,400	235,200.00	-	235,200.00	0.02
1285	สมชายพัฒนาคอนโด (บางกรวย)	12/2536	บางกรวย	2. อยู่อาศัยรอง	99/20	28.00	8,400	235,200.00	-	235,200.00	0.02
1286	สมชายพัฒนาคอนโด (บางกรวย)	12/2536	บางกรวย	1. อยู่อาศัยหลัก	99/21	28.00	8,400	235,200.00	50.0	-	0.02
1287	สมชายพัฒนาคอนโด (บางกรวย)	12/2536	บางกรวย	2. อยู่อาศัยรอง	99/22	28.00	8,400	235,200.00	-	235,200.00	0.02
1288	สมชายพัฒนาคอนโด (บางกรวย)	12/2536	บางกรวย	1. อยู่อาศัยหลัก	99/23	28.00	8,400	235,200.00	50.0	-	0.02

แบบบัญชีราคาประเมินทุนทรัพย์อาคารชุด ประจำปี พ.ศ.2565

เทศบาลเมืองบางกรวย

ที่	ชื่ออาคารชุด	เลขทะเบียนอาคารชุด	ที่ตั้งอาคารชุด	ลักษณะการทำประโยชน์	เลขที่ห้องชุด	ขนาดพื้นที่รวม (ตร.ม.)	ราคาประเมินต่อ ตร.ม. (บาท)	ราคาประเมินห้องชุด (บาท)	หักมูลค่าฐานภาษีที่ได้รับยกเว้น (ล้านบาท)	คงเหลือราคาประเมินทุนทรัพย์ที่ต้องเสียภาษี (บาท)	อัตราภาษี (ร้อยละ)
1289	สมชายพัฒนาคอนโด (บางกรวย)	12/2536	บางกรวย	3. อื่นๆ	99/24	28.00	8,400	235,200.00	-	235,200.00	0.30
1290	สมชายพัฒนาคอนโด (บางกรวย)	12/2536	บางกรวย	1. อยู่อาศัยหลัก	99/25	28.00	8,400	235,200.00	50.0	-	0.02
1291	สมชายพัฒนาคอนโด (บางกรวย)	12/2536	บางกรวย	2. อยู่อาศัยรอง	99/26	28.00	8,400	235,200.00	-	235,200.00	0.02
1292	สมชายพัฒนาคอนโด (บางกรวย)	12/2536	บางกรวย	2. อยู่อาศัยรอง	99/27	28.00	8,400	235,200.00	-	235,200.00	0.02
1293	สมชายพัฒนาคอนโด (บางกรวย)	12/2536	บางกรวย	1. อยู่อาศัยหลัก	99/28	28.00	8,400	235,200.00	50.0	-	0.02
1294	สมชายพัฒนาคอนโด (บางกรวย)	12/2536	บางกรวย	2. อยู่อาศัยรอง	99/29	28.00	8,400	235,200.00	-	235,200.00	0.02
1295	สมชายพัฒนาคอนโด (บางกรวย)	12/2536	บางกรวย	2. อยู่อาศัยรอง	99/30	32.00	8,200	262,400.00	-	262,400.00	0.02
1296	สมชายพัฒนาคอนโด (บางกรวย)	12/2536	บางกรวย	2. อยู่อาศัยรอง	99/31	32.00	8,200	262,400.00	-	262,400.00	0.02
1297	สมชายพัฒนาคอนโด (บางกรวย)	12/2536	บางกรวย	2. อยู่อาศัยรอง	99/32	32.00	8,200	262,400.00	-	262,400.00	0.02
1298	สมชายพัฒนาคอนโด (บางกรวย)	12/2536	บางกรวย	2. อยู่อาศัยรอง	99/33	32.00	8,200	262,400.00	-	262,400.00	0.02
1299	สมชายพัฒนาคอนโด (บางกรวย)	12/2536	บางกรวย	2. อยู่อาศัยรอง	99/34	32.00	8,200	262,400.00	-	262,400.00	0.02
1300	สมชายพัฒนาคอนโด (บางกรวย)	12/2536	บางกรวย	2. อยู่อาศัยรอง	99/35	32.00	8,200	262,400.00	-	262,400.00	0.02
1301	สมชายพัฒนาคอนโด (บางกรวย)	12/2536	บางกรวย	2. อยู่อาศัยรอง	99/36	32.00	8,200	262,400.00	-	262,400.00	0.02
1302	สมชายพัฒนาคอนโด (บางกรวย)	12/2536	บางกรวย	1. อยู่อาศัยหลัก	99/37	32.00	8,200	262,400.00	50.0	-	0.02
1303	สมชายพัฒนาคอนโด (บางกรวย)	12/2536	บางกรวย	2. อยู่อาศัยรอง	99/38	32.00	8,200	262,400.00	-	262,400.00	0.02
1304	สมชายพัฒนาคอนโด (บางกรวย)	12/2536	บางกรวย	2. อยู่อาศัยรอง	99/39	32.00	8,200	262,400.00	-	262,400.00	0.02
1305	สมชายพัฒนาคอนโด (บางกรวย)	12/2536	บางกรวย	1. อยู่อาศัยหลัก	99/40	32.00	8,200	262,400.00	50.0	-	0.02
1306	สมชายพัฒนาคอนโด (บางกรวย)	12/2536	บางกรวย	2. อยู่อาศัยรอง	99/41	32.00	8,200	262,400.00	-	262,400.00	0.02
1307	สมชายพัฒนาคอนโด (บางกรวย)	12/2536	บางกรวย	1. อยู่อาศัยหลัก	99/42	32.00	8,200	262,400.00	50.0	-	0.02
1308	สมชายพัฒนาคอนโด (บางกรวย)	12/2536	บางกรวย	1. อยู่อาศัยหลัก	99/43	32.00	8,200	262,400.00	50.0	-	0.02
1309	สมชายพัฒนาคอนโด (บางกรวย)	12/2536	บางกรวย	1. อยู่อาศัยหลัก	99/44	32.00	8,200	262,400.00	50.0	-	0.02
1310	สมชายพัฒนาคอนโด (บางกรวย)	12/2536	บางกรวย	2. อยู่อาศัยรอง	99/45	32.00	8,200	262,400.00	-	262,400.00	0.02
1311	สมชายพัฒนาคอนโด (บางกรวย)	12/2536	บางกรวย	1. อยู่อาศัยหลัก	99/46	32.00	8,200	262,400.00	50.0	-	0.02

แบบบัญชีราคาประเมินทุนทรัพย์อาคารชุด ประจำปี พ.ศ.2565

เทศบาลเมืองบางกรวย

ที่	ชื่ออาคารชุด	เลขทะเบียนอาคารชุด	ที่ตั้งอาคารชุด	ลักษณะการทำประโยชน์	เลขที่ห้องชุด	ขนาดพื้นที่รวม (ตร.ม.)	ราคาประเมินต่อ ตร.ม. (บาท)	ราคาประเมินห้องชุด (บาท)	หักมูลค่าฐานภาษีที่ได้รับยกเว้น (ล้านบาท)	คงเหลือราคาประเมินทุนทรัพย์ที่ต้องเสียภาษี (บาท)	อัตราภาษี (ร้อยละ)
1312	สมชายพัฒนาคอนโด (บางกรวย)	12/2536	บางกรวย	2. อยู่อาศัยรอง	99/47	32.00	8,200	262,400.00	-	262,400.00	0.02
1313	สมชายพัฒนาคอนโด (บางกรวย)	12/2536	บางกรวย	2. อยู่อาศัยรอง	99/48	32.00	8,200	262,400.00	-	262,400.00	0.02
1314	สมชายพัฒนาคอนโด (บางกรวย)	12/2536	บางกรวย	2. อยู่อาศัยรอง	99/49	32.00	8,200	262,400.00	-	262,400.00	0.02
1315	สมชายพัฒนาคอนโด (บางกรวย)	12/2536	บางกรวย	1. อยู่อาศัยหลัก	99/50	32.00	8,200	262,400.00	50.0	-	0.02
1316	สมชายพัฒนาคอนโด (บางกรวย)	12/2536	บางกรวย	2. อยู่อาศัยรอง	99/51	32.00	8,200	262,400.00	-	262,400.00	0.02
1317	สมชายพัฒนาคอนโด (บางกรวย)	12/2536	บางกรวย	1. อยู่อาศัยหลัก	99/52	32.00	8,200	262,400.00	50.0	-	0.02
1318	สมชายพัฒนาคอนโด (บางกรวย)	12/2536	บางกรวย	2. อยู่อาศัยรอง	99/53	32.00	8,200	262,400.00	-	262,400.00	0.02
1319	สมชายพัฒนาคอนโด (บางกรวย)	12/2536	บางกรวย	1. อยู่อาศัยหลัก	99/54	32.00	8,200	262,400.00	50.0	-	0.02
1320	สมชายพัฒนาคอนโด (บางกรวย)	12/2536	บางกรวย	2. อยู่อาศัยรอง	99/55	32.00	8,200	262,400.00	-	262,400.00	0.02
1321	สมชายพัฒนาคอนโด (บางกรวย)	12/2536	บางกรวย	1. อยู่อาศัยหลัก	99/56	32.00	8,200	262,400.00	50.0	-	0.02
1322	สมชายพัฒนาคอนโด (บางกรวย)	12/2536	บางกรวย	2. อยู่อาศัยรอง	99/57	32.00	8,200	262,400.00	-	262,400.00	0.02
1323	สมชายพัฒนาคอนโด (บางกรวย)	12/2536	บางกรวย	2. อยู่อาศัยรอง	99/58	32.00	8,200	262,400.00	-	262,400.00	0.02
1324	สมชายพัฒนาคอนโด (บางกรวย)	12/2536	บางกรวย	2. อยู่อาศัยรอง	99/59	32.00	8,200	262,400.00	-	262,400.00	0.02
1325	สมชายพัฒนาคอนโด (บางกรวย)	12/2536	บางกรวย	1. อยู่อาศัยหลัก	99/60	32.00	8,000	256,000.00	50.0	-	0.02
1326	สมชายพัฒนาคอนโด (บางกรวย)	12/2536	บางกรวย	2. อยู่อาศัยรอง	99/61	32.00	8,000	256,000.00	-	256,000.00	0.02
1327	สมชายพัฒนาคอนโด (บางกรวย)	12/2536	บางกรวย	2. อยู่อาศัยรอง	99/62	32.00	8,000	256,000.00	-	256,000.00	0.02
1328	สมชายพัฒนาคอนโด (บางกรวย)	12/2536	บางกรวย	2. อยู่อาศัยรอง	99/63	32.00	8,000	256,000.00	-	256,000.00	0.02
1329	สมชายพัฒนาคอนโด (บางกรวย)	12/2536	บางกรวย	2. อยู่อาศัยรอง	99/64	32.00	8,000	256,000.00	-	256,000.00	0.02
1330	สมชายพัฒนาคอนโด (บางกรวย)	12/2536	บางกรวย	1. อยู่อาศัยหลัก	99/65	32.00	8,000	256,000.00	50.0	-	0.02
1331	สมชายพัฒนาคอนโด (บางกรวย)	12/2536	บางกรวย	2. อยู่อาศัยรอง	99/66	32.00	8,000	256,000.00	-	256,000.00	0.02
1332	สมชายพัฒนาคอนโด (บางกรวย)	12/2536	บางกรวย	2. อยู่อาศัยรอง	99/67	32.00	8,000	256,000.00	-	256,000.00	0.02
1333	สมชายพัฒนาคอนโด (บางกรวย)	12/2536	บางกรวย	1. อยู่อาศัยหลัก	99/68	32.00	8,000	256,000.00	50.0	-	0.02
1334	สมชายพัฒนาคอนโด (บางกรวย)	12/2536	บางกรวย	2. อยู่อาศัยรอง	99/69	32.00	8,000	256,000.00	-	256,000.00	0.02

แบบบัญชีราคาประเมินทุนทรัพย์อาคารชุด ประจำปี พ.ศ.2565

เทศบาลเมืองบางกรวย

ที่	ชื่ออาคารชุด	เลขทะเบียนอาคารชุด	ที่ตั้งอาคารชุด	ลักษณะการทำประโยชน์	เลขที่ห้องชุด	ขนาดพื้นที่รวม (ตร.ม.)	ราคาประเมินต่อ ตร.ม. (บาท)	ราคาประเมินห้องชุด (บาท)	หักมูลค่าฐานภาษีที่ได้รับยกเว้น (ล้านบาท)	คงเหลือราคาประเมินทุนทรัพย์ที่ต้องเสียภาษี (บาท)	อัตราภาษี (ร้อยละ)
1335	สมชายพัฒนาคอนโด (บางกรวย)	12/2536	บางกรวย	2. อยู่อาศัยรอง	99/70	32.00	8,000	256,000.00	-	256,000.00	0.02
1336	สมชายพัฒนาคอนโด (บางกรวย)	12/2536	บางกรวย	2. อยู่อาศัยรอง	99/71	32.00	8,000	256,000.00	-	256,000.00	0.02
1337	สมชายพัฒนาคอนโด (บางกรวย)	12/2536	บางกรวย	2. อยู่อาศัยรอง	99/72	32.00	8,000	256,000.00	-	256,000.00	0.02
1338	สมชายพัฒนาคอนโด (บางกรวย)	12/2536	บางกรวย	2. อยู่อาศัยรอง	99/73	32.00	8,000	256,000.00	-	256,000.00	0.02
1339	สมชายพัฒนาคอนโด (บางกรวย)	12/2536	บางกรวย	2. อยู่อาศัยรอง	99/74	32.00	8,000	256,000.00	-	256,000.00	0.02
1340	สมชายพัฒนาคอนโด (บางกรวย)	12/2536	บางกรวย	2. อยู่อาศัยรอง	99/75	32.00	8,000	256,000.00	-	256,000.00	0.02
1341	สมชายพัฒนาคอนโด (บางกรวย)	12/2536	บางกรวย	1. อยู่อาศัยหลัก	99/76	32.00	8,000	256,000.00	50.0	-	0.02
1342	สมชายพัฒนาคอนโด (บางกรวย)	12/2536	บางกรวย	2. อยู่อาศัยรอง	99/77	32.00	8,000	256,000.00	-	256,000.00	0.02
1343	สมชายพัฒนาคอนโด (บางกรวย)	12/2536	บางกรวย	2. อยู่อาศัยรอง	99/78	32.00	8,000	256,000.00	-	256,000.00	0.02
1344	สมชายพัฒนาคอนโด (บางกรวย)	12/2536	บางกรวย	2. อยู่อาศัยรอง	99/79	32.00	8,000	256,000.00	-	256,000.00	0.02
1345	สมชายพัฒนาคอนโด (บางกรวย)	12/2536	บางกรวย	2. อยู่อาศัยรอง	99/80	32.00	8,000	256,000.00	-	256,000.00	0.02
1346	สมชายพัฒนาคอนโด (บางกรวย)	12/2536	บางกรวย	1. อยู่อาศัยหลัก	99/81	32.00	8,000	256,000.00	50.0	-	0.02
1347	สมชายพัฒนาคอนโด (บางกรวย)	12/2536	บางกรวย	2. อยู่อาศัยรอง	99/82	32.00	8,000	256,000.00	-	256,000.00	0.02
1348	สมชายพัฒนาคอนโด (บางกรวย)	12/2536	บางกรวย	1. อยู่อาศัยหลัก	99/83	32.00	8,000	256,000.00	50.0	-	0.02
1349	สมชายพัฒนาคอนโด (บางกรวย)	12/2536	บางกรวย	2. อยู่อาศัยรอง	99/84	32.00	8,000	256,000.00	-	256,000.00	0.02
1350	สมชายพัฒนาคอนโด (บางกรวย)	12/2536	บางกรวย	2. อยู่อาศัยรอง	99/85	32.00	8,000	256,000.00	-	256,000.00	0.02
1351	สมชายพัฒนาคอนโด (บางกรวย)	12/2536	บางกรวย	2. อยู่อาศัยรอง	99/86	32.00	8,000	256,000.00	-	256,000.00	0.02
1352	สมชายพัฒนาคอนโด (บางกรวย)	12/2536	บางกรวย	2. อยู่อาศัยรอง	99/87	32.00	8,000	256,000.00	-	256,000.00	0.02
1353	สมชายพัฒนาคอนโด (บางกรวย)	12/2536	บางกรวย	2. อยู่อาศัยรอง	99/88	32.00	8,000	256,000.00	-	256,000.00	0.02
1354	สมชายพัฒนาคอนโด (บางกรวย)	12/2536	บางกรวย	2. อยู่อาศัยรอง	99/89	32.00	8,000	256,000.00	-	256,000.00	0.02
1355	สมชายพัฒนาคอนโด (บางกรวย)	12/2536	บางกรวย	2. อยู่อาศัยรอง	99/90	32.00	7,900	252,800.00	-	252,800.00	0.02
1356	สมชายพัฒนาคอนโด (บางกรวย)	12/2536	บางกรวย	2. อยู่อาศัยรอง	99/91	32.00	7,900	252,800.00	-	252,800.00	0.02
1357	สมชายพัฒนาคอนโด (บางกรวย)	12/2536	บางกรวย	2. อยู่อาศัยรอง	99/92	32.00	7,900	252,800.00	-	252,800.00	0.02

แบบบัญชีราคาประเมินทุนทรัพย์อาคารชุด ประจำปี พ.ศ.2565

เทศบาลเมืองบางกรวย

ที่	ชื่ออาคารชุด	เลขทะเบียนอาคารชุด	ที่ตั้งอาคารชุด	ลักษณะการทำประโยชน์	เลขที่ห้องชุด	ขนาดพื้นที่รวม (ตร.ม.)	ราคาประเมินต่อ ตร.ม. (บาท)	ราคาประเมินห้องชุด (บาท)	หักมูลค่าฐานภาษีที่ได้รับยกเว้น (ล้านบาท)	คงเหลือราคาประเมินทุนทรัพย์ที่ต้องเสียภาษี (บาท)	อัตราภาษี (ร้อยละ)
1358	สมชายพัฒนาคอนโด (บางกรวย)	12/2536	บางกรวย	2. อยู่อาศัยรอง	99/93	32.00	7,900	252,800.00	-	252,800.00	0.02
1359	สมชายพัฒนาคอนโด (บางกรวย)	12/2536	บางกรวย	2. อยู่อาศัยรอง	99/94	32.00	7,900	252,800.00	-	252,800.00	0.02
1360	สมชายพัฒนาคอนโด (บางกรวย)	12/2536	บางกรวย	2. อยู่อาศัยรอง	99/95	32.00	7,900	252,800.00	-	252,800.00	0.02
1361	สมชายพัฒนาคอนโด (บางกรวย)	12/2536	บางกรวย	1. อยู่อาศัยหลัก	99/96	32.00	7,900	252,800.00	50.0	-	0.02
1362	สมชายพัฒนาคอนโด (บางกรวย)	12/2536	บางกรวย	2. อยู่อาศัยรอง	99/97	32.00	7,900	252,800.00	-	252,800.00	0.02
1363	สมชายพัฒนาคอนโด (บางกรวย)	12/2536	บางกรวย	2. อยู่อาศัยรอง	99/98	32.00	7,900	252,800.00	-	252,800.00	0.02
1364	สมชายพัฒนาคอนโด (บางกรวย)	12/2536	บางกรวย	2. อยู่อาศัยรอง	99/99	32.00	7,900	252,800.00	-	252,800.00	0.02
1365	สมชายพัฒนาคอนโด (บางกรวย)	12/2536	บางกรวย	2. อยู่อาศัยรอง	99/100	32.00	7,900	252,800.00	-	252,800.00	0.02
1366	สมชายพัฒนาคอนโด (บางกรวย)	12/2536	บางกรวย	2. อยู่อาศัยรอง	99/101	32.00	7,900	252,800.00	-	252,800.00	0.02
1367	สมชายพัฒนาคอนโด (บางกรวย)	12/2536	บางกรวย	2. อยู่อาศัยรอง	99/102	32.00	7,900	252,800.00	-	252,800.00	0.02
1368	สมชายพัฒนาคอนโด (บางกรวย)	12/2536	บางกรวย	1. อยู่อาศัยหลัก	99/103	32.00	7,900	252,800.00	50.0	-	0.02
1369	สมชายพัฒนาคอนโด (บางกรวย)	12/2536	บางกรวย	2. อยู่อาศัยรอง	99/104	32.00	7,900	252,800.00	-	252,800.00	0.02
1370	สมชายพัฒนาคอนโด (บางกรวย)	12/2536	บางกรวย	2. อยู่อาศัยรอง	99/105	32.00	7,900	252,800.00	-	252,800.00	0.02
1371	สมชายพัฒนาคอนโด (บางกรวย)	12/2536	บางกรวย	1. อยู่อาศัยหลัก	99/106	32.00	7,900	252,800.00	50.0	-	0.02
1372	สมชายพัฒนาคอนโด (บางกรวย)	12/2536	บางกรวย	2. อยู่อาศัยรอง	99/107	32.00	7,900	252,800.00	-	252,800.00	0.02
1373	สมชายพัฒนาคอนโด (บางกรวย)	12/2536	บางกรวย	2. อยู่อาศัยรอง	99/108	32.00	7,900	252,800.00	-	252,800.00	0.02
1374	สมชายพัฒนาคอนโด (บางกรวย)	12/2536	บางกรวย	2. อยู่อาศัยรอง	99/109	32.00	7,900	252,800.00	-	252,800.00	0.02
1375	สมชายพัฒนาคอนโด (บางกรวย)	12/2536	บางกรวย	2. อยู่อาศัยรอง	99/110	32.00	7,900	252,800.00	-	252,800.00	0.02
1376	สมชายพัฒนาคอนโด (บางกรวย)	12/2536	บางกรวย	2. อยู่อาศัยรอง	99/111	32.00	7,900	252,800.00	-	252,800.00	0.02
1377	สมชายพัฒนาคอนโด (บางกรวย)	12/2536	บางกรวย	2. อยู่อาศัยรอง	99/112	32.00	7,900	252,800.00	-	252,800.00	0.02
1378	สมชายพัฒนาคอนโด (บางกรวย)	12/2536	บางกรวย	2. อยู่อาศัยรอง	99/113	32.00	7,900	252,800.00	-	252,800.00	0.02
1379	สมชายพัฒนาคอนโด (บางกรวย)	12/2536	บางกรวย	3. อื่นๆ	99/114	32.00	7,900	252,800.00	-	252,800.00	0.30
1380	สมชายพัฒนาคอนโด (บางกรวย)	12/2536	บางกรวย	1. อยู่อาศัยหลัก	99/115	32.00	7,900	252,800.00	50.0	-	0.02

แบบบัญชีราคาประเมินทุนทรัพย์อาคารชุด ประจำปี พ.ศ.2565

เทศบาลเมืองบางกรวย

ที่	ชื่ออาคารชุด	เลขทะเบียนอาคารชุด	ที่ตั้งอาคารชุด	ลักษณะการทำประโยชน์	เลขที่ห้องชุด	ขนาดพื้นที่รวม (ตร.ม.)	ราคาประเมินต่อ ตร.ม. (บาท)	ราคาประเมินห้องชุด (บาท)	หักมูลค่าฐานภาษีที่ได้รับยกเว้น (ล้านบาท)	คงเหลือราคาประเมินทุนทรัพย์ที่ต้องเสียภาษี (บาท)	อัตราภาษี (ร้อยละ)
1381	สมชายพัฒนาคอนโด (บางกรวย)	12/2536	บางกรวย	2. อยู่อาศัยรอง	99/116	32.00	7,900	252,800.00	-	252,800.00	0.02
1382	สมชายพัฒนาคอนโด (บางกรวย)	12/2536	บางกรวย	1. อยู่อาศัยหลัก	99/117	32.00	7,900	252,800.00	50.0	-	0.02
1383	สมชายพัฒนาคอนโด (บางกรวย)	12/2536	บางกรวย	2. อยู่อาศัยรอง	99/118	32.00	7,900	252,800.00	-	252,800.00	0.02
1384	สมชายพัฒนาคอนโด (บางกรวย)	12/2536	บางกรวย	2. อยู่อาศัยรอง	99/119	32.00	7,900	252,800.00	-	252,800.00	0.02
1385	สมชายพัฒนาคอนโด (บางกรวย)	12/2536	บางกรวย	2. อยู่อาศัยรอง	99/120	32.00	7,700	246,400.00	-	246,400.00	0.02
1386	สมชายพัฒนาคอนโด (บางกรวย)	12/2536	บางกรวย	2. อยู่อาศัยรอง	99/121	32.00	7,700	246,400.00	-	246,400.00	0.02
1387	สมชายพัฒนาคอนโด (บางกรวย)	12/2536	บางกรวย	2. อยู่อาศัยรอง	99/122	32.00	7,700	246,400.00	-	246,400.00	0.02
1388	สมชายพัฒนาคอนโด (บางกรวย)	12/2536	บางกรวย	1. อยู่อาศัยหลัก	99/123	32.00	7,700	246,400.00	50.0	-	0.02
1389	สมชายพัฒนาคอนโด (บางกรวย)	12/2536	บางกรวย	2. อยู่อาศัยรอง	99/124	32.00	7,700	246,400.00	-	246,400.00	0.02
1390	สมชายพัฒนาคอนโด (บางกรวย)	12/2536	บางกรวย	2. อยู่อาศัยรอง	99/125	32.00	7,700	246,400.00	-	246,400.00	0.02
1391	สมชายพัฒนาคอนโด (บางกรวย)	12/2536	บางกรวย	2. อยู่อาศัยรอง	99/126	32.00	7,700	246,400.00	-	246,400.00	0.02
1392	สมชายพัฒนาคอนโด (บางกรวย)	12/2536	บางกรวย	2. อยู่อาศัยรอง	99/127	32.00	7,700	246,400.00	-	246,400.00	0.02
1393	สมชายพัฒนาคอนโด (บางกรวย)	12/2536	บางกรวย	1. อยู่อาศัยหลัก	99/128	32.00	7,700	246,400.00	50.0	-	0.02
1394	สมชายพัฒนาคอนโด (บางกรวย)	12/2536	บางกรวย	2. อยู่อาศัยรอง	99/129	32.00	7,700	246,400.00	-	246,400.00	0.02
1395	สมชายพัฒนาคอนโด (บางกรวย)	12/2536	บางกรวย	2. อยู่อาศัยรอง	99/130	32.00	7,700	246,400.00	-	246,400.00	0.02
1396	สมชายพัฒนาคอนโด (บางกรวย)	12/2536	บางกรวย	2. อยู่อาศัยรอง	99/131	32.00	7,700	246,400.00	-	246,400.00	0.02
1397	สมชายพัฒนาคอนโด (บางกรวย)	12/2536	บางกรวย	2. อยู่อาศัยรอง	99/132	32.00	7,700	246,400.00	-	246,400.00	0.02
1398	สมชายพัฒนาคอนโด (บางกรวย)	12/2536	บางกรวย	1. อยู่อาศัยหลัก	99/133	32.00	7,700	246,400.00	50.0	-	0.02
1399	สมชายพัฒนาคอนโด (บางกรวย)	12/2536	บางกรวย	1. อยู่อาศัยหลัก	99/134	32.00	7,700	246,400.00	50.0	-	0.02
1400	สมชายพัฒนาคอนโด (บางกรวย)	12/2536	บางกรวย	2. อยู่อาศัยรอง	99/135	32.00	7,700	246,400.00	-	246,400.00	0.02
1401	สมชายพัฒนาคอนโด (บางกรวย)	12/2536	บางกรวย	1. อยู่อาศัยหลัก	99/136	32.00	7,700	246,400.00	50.0	-	0.02
1402	สมชายพัฒนาคอนโด (บางกรวย)	12/2536	บางกรวย	1. อยู่อาศัยหลัก	99/137	32.00	7,700	246,400.00	50.0	-	0.02
1403	สมชายพัฒนาคอนโด (บางกรวย)	12/2536	บางกรวย	2. อยู่อาศัยรอง	99/138	32.00	7,700	246,400.00	-	246,400.00	0.02

แบบบัญชีราคาประเมินทุนทรัพย์อาคารชุด ประจำปี พ.ศ.2565

เทศบาลเมืองบางกรวย

ที่	ชื่ออาคารชุด	เลขทะเบียนอาคารชุด	ที่ตั้งอาคารชุด	ลักษณะการทำประโยชน์	เลขที่ห้องชุด	ขนาดพื้นที่รวม (ตร.ม.)	ราคาประเมินต่อ ตร.ม. (บาท)	ราคาประเมินห้องชุด (บาท)	หักมูลค่าฐานภาษีที่ได้รับยกเว้น (ล้านบาท)	คงเหลือราคาประเมินทุนทรัพย์ที่ต้องเสียภาษี (บาท)	อัตราภาษี (ร้อยละ)
1404	สมชายพัฒนาคอนโด (บางกรวย)	12/2536	บางกรวย	2. อยู่อาศัยรอง	99/139	32.00	7,700	246,400.00	-	246,400.00	0.02
1405	สมชายพัฒนาคอนโด (บางกรวย)	12/2536	บางกรวย	1. อยู่อาศัยหลัก	99/140	32.00	7,700	246,400.00	50.0	-	0.02
1406	สมชายพัฒนาคอนโด (บางกรวย)	12/2536	บางกรวย	2. อยู่อาศัยรอง	99/141	32.00	7,700	246,400.00	-	246,400.00	0.02
1407	สมชายพัฒนาคอนโด (บางกรวย)	12/2536	บางกรวย	2. อยู่อาศัยรอง	99/142	32.00	7,700	246,400.00	-	246,400.00	0.02
1408	สมชายพัฒนาคอนโด (บางกรวย)	12/2536	บางกรวย	2. อยู่อาศัยรอง	99/143	32.00	7,700	246,400.00	-	246,400.00	0.02
1409	สมชายพัฒนาคอนโด (บางกรวย)	12/2536	บางกรวย	1. อยู่อาศัยหลัก	99/144	32.00	7,700	246,400.00	50.0	-	0.02
1410	สมชายพัฒนาคอนโด (บางกรวย)	12/2536	บางกรวย	2. อยู่อาศัยรอง	99/145	32.00	7,700	246,400.00	-	246,400.00	0.02
1411	สมชายพัฒนาคอนโด (บางกรวย)	12/2536	บางกรวย	1. อยู่อาศัยหลัก	99/146	32.00	7,700	246,400.00	50.0	-	0.02
1412	สมชายพัฒนาคอนโด (บางกรวย)	12/2536	บางกรวย	2. อยู่อาศัยรอง	99/147	32.00	7,700	246,400.00	-	246,400.00	0.02
1413	สมชายพัฒนาคอนโด (บางกรวย)	12/2536	บางกรวย	2. อยู่อาศัยรอง	99/148	32.00	7,700	246,400.00	-	246,400.00	0.02
1414	สมชายพัฒนาคอนโด (บางกรวย)	12/2536	บางกรวย	2. อยู่อาศัยรอง	99/149	32.00	7,700	246,400.00	-	246,400.00	0.02
1415	สมชายพัฒนาคอนโด อาคาร 1	1/2540	บางกรวย	1. อยู่อาศัยหลัก	47/1	27.00	10,700	288,900.00	50.0	-	0.02
1416	สมชายพัฒนาคอนโด อาคาร 1	1/2540	บางกรวย	2. อยู่อาศัยรอง	47/2	27.00	10,700	288,900.00	-	288,900.00	0.02
1417	สมชายพัฒนาคอนโด อาคาร 1	1/2540	บางกรวย	2. อยู่อาศัยรอง	47/3	27.00	10,700	288,900.00	-	288,900.00	0.02
1418	สมชายพัฒนาคอนโด อาคาร 1	1/2540	บางกรวย	1. อยู่อาศัยหลัก	47/4	27.00	10,700	288,900.00	50.0	-	0.02
1419	สมชายพัฒนาคอนโด อาคาร 1	1/2540	บางกรวย	2. อยู่อาศัยรอง	47/5	27.00	10,700	288,900.00	-	288,900.00	0.02
1420	สมชายพัฒนาคอนโด อาคาร 1	1/2540	บางกรวย	2. อยู่อาศัยรอง	47/6	27.00	10,700	288,900.00	-	288,900.00	0.02
1421	สมชายพัฒนาคอนโด อาคาร 1	1/2540	บางกรวย	1. อยู่อาศัยหลัก	47/7	27.00	10,700	288,900.00	50.0	-	0.02
1422	สมชายพัฒนาคอนโด อาคาร 1	1/2540	บางกรวย	2. อยู่อาศัยรอง	47/8	27.00	10,700	288,900.00	-	288,900.00	0.02
1423	สมชายพัฒนาคอนโด อาคาร 1	1/2540	บางกรวย	2. อยู่อาศัยรอง	47/9	27.00	10,700	288,900.00	-	288,900.00	0.02
1424	สมชายพัฒนาคอนโด อาคาร 1	1/2540	บางกรวย	1. อยู่อาศัยหลัก	47/10	27.00	10,700	288,900.00	50.0	-	0.02
1425	สมชายพัฒนาคอนโด อาคาร 1	1/2540	บางกรวย	2. อยู่อาศัยรอง	47/11	27.00	10,700	288,900.00	-	288,900.00	0.02
1426	สมชายพัฒนาคอนโด อาคาร 1	1/2540	บางกรวย	2. อยู่อาศัยรอง	47/12	27.00	10,700	288,900.00	-	288,900.00	0.02

แบบบัญชีราคาประเมินทุนทรัพย์อาคารชุด ประจำปี พ.ศ.2565

เทศบาลเมืองบางกรวย

ที่	ชื่ออาคารชุด	เลขทะเบียนอาคารชุด	ที่ตั้งอาคารชุด	ลักษณะการทำประโยชน์	เลขที่ห้องชุด	ขนาดพื้นที่รวม (ตร.ม.)	ราคาประเมินต่อ ตร.ม. (บาท)	ราคาประเมินห้องชุด (บาท)	หักมูลค่าฐานภาษีที่ได้รับยกเว้น (ล้านบาท)	คงเหลือราคาประเมินทุนทรัพย์ที่ต้องเสียภาษี (บาท)	อัตราภาษี (ร้อยละ)
1427	สมชายพัฒนาคอนโด อาคาร 1	1/2540	บางกรวย	2. อยู่อาศัยรอง	47/13	27.00	10,900	294,300.00	-	294,300.00	0.02
1428	สมชายพัฒนาคอนโด อาคาร 1	1/2540	บางกรวย	2. อยู่อาศัยรอง	47/14	27.00	10,900	294,300.00	-	294,300.00	0.02
1429	สมชายพัฒนาคอนโด อาคาร 1	1/2540	บางกรวย	2. อยู่อาศัยรอง	47/15	27.00	10,900	294,300.00	-	294,300.00	0.02
1430	สมชายพัฒนาคอนโด อาคาร 1	1/2540	บางกรวย	2. อยู่อาศัยรอง	47/16	27.00	10,900	294,300.00	-	294,300.00	0.02
1431	สมชายพัฒนาคอนโด อาคาร 1	1/2540	บางกรวย	2. อยู่อาศัยรอง	47/17	27.00	10,900	294,300.00	-	294,300.00	0.02
1432	สมชายพัฒนาคอนโด อาคาร 1	1/2540	บางกรวย	2. อยู่อาศัยรอง	47/18	27.00	10,900	294,300.00	-	294,300.00	0.02
1433	สมชายพัฒนาคอนโด อาคาร 1	1/2540	บางกรวย	1. อยู่อาศัยหลัก	47/19	27.00	10,900	294,300.00	50.0	-	0.02
1434	สมชายพัฒนาคอนโด อาคาร 1	1/2540	บางกรวย	2. อยู่อาศัยรอง	47/20	27.00	10,900	294,300.00	-	294,300.00	0.02
1435	สมชายพัฒนาคอนโด อาคาร 1	1/2540	บางกรวย	1. อยู่อาศัยหลัก	47/21	27.00	10,900	294,300.00	50.0	-	0.02
1436	สมชายพัฒนาคอนโด อาคาร 1	1/2540	บางกรวย	2. อยู่อาศัยรอง	47/22	27.00	10,900	294,300.00	-	294,300.00	0.02
1437	สมชายพัฒนาคอนโด อาคาร 1	1/2540	บางกรวย	2. อยู่อาศัยรอง	47/23	27.00	10,900	294,300.00	-	294,300.00	0.02
1438	สมชายพัฒนาคอนโด อาคาร 1	1/2540	บางกรวย	1. อยู่อาศัยหลัก	47/24	27.00	10,900	294,300.00	50.0	-	0.02
1439	สมชายพัฒนาคอนโด อาคาร 1	1/2540	บางกรวย	1. อยู่อาศัยหลัก	47/25	27.00	10,900	294,300.00	50.0	-	0.02
1440	สมชายพัฒนาคอนโด อาคาร 1	1/2540	บางกรวย	1. อยู่อาศัยหลัก	47/26	27.00	11,000	297,000.00	50.0	-	0.02
1441	สมชายพัฒนาคอนโด อาคาร 1	1/2540	บางกรวย	1. อยู่อาศัยหลัก	47/27	27.00	11,000	297,000.00	50.0	-	0.02
1442	สมชายพัฒนาคอนโด อาคาร 1	1/2540	บางกรวย	1. อยู่อาศัยหลัก	47/28	27.00	11,000	297,000.00	50.0	-	0.02
1443	สมชายพัฒนาคอนโด อาคาร 1	1/2540	บางกรวย	2. อยู่อาศัยรอง	47/29	27.00	11,000	297,000.00	-	297,000.00	0.02
1444	สมชายพัฒนาคอนโด อาคาร 1	1/2540	บางกรวย	2. อยู่อาศัยรอง	47/30	27.00	11,000	297,000.00	-	297,000.00	0.02
1445	สมชายพัฒนาคอนโด อาคาร 1	1/2540	บางกรวย	2. อยู่อาศัยรอง	47/31	27.00	11,000	297,000.00	-	297,000.00	0.02
1446	สมชายพัฒนาคอนโด อาคาร 1	1/2540	บางกรวย	2. อยู่อาศัยรอง	47/32	27.00	11,000	297,000.00	-	297,000.00	0.02
1447	สมชายพัฒนาคอนโด อาคาร 1	1/2540	บางกรวย	2. อยู่อาศัยรอง	47/33	27.00	11,000	297,000.00	-	297,000.00	0.02
1448	สมชายพัฒนาคอนโด อาคาร 1	1/2540	บางกรวย	2. อยู่อาศัยรอง	47/34	27.00	11,000	297,000.00	-	297,000.00	0.02
1449	สมชายพัฒนาคอนโด อาคาร 1	1/2540	บางกรวย	2. อยู่อาศัยรอง	47/35	27.00	11,000	297,000.00	-	297,000.00	0.02

แบบบัญชีราคาประเมินทุนทรัพย์อาคารชุด ประจำปี พ.ศ.2565

เทศบาลเมืองบางกรวย

ที่	ชื่ออาคารชุด	เลขทะเบียนอาคารชุด	ที่ตั้งอาคารชุด	ลักษณะการทำประโยชน์	เลขที่ห้องชุด	ขนาดพื้นที่รวม (ตร.ม.)	ราคาประเมินต่อ ตร.ม. (บาท)	ราคาประเมินห้องชุด (บาท)	หักมูลค่าฐานภาษีที่ได้รับยกเว้น (ล้านบาท)	คงเหลือราคาประเมินทุนทรัพย์ที่ต้องเสียภาษี (บาท)	อัตราภาษี (ร้อยละ)
1450	สมชายพัฒนาคอนโด อาคาร 1	1/2540	บางกรวย	2. อยู่อาศัยรอง	47/36	27.00	11,000	297,000.00	-	297,000.00	0.02
1451	สมชายพัฒนาคอนโด อาคาร 1	1/2540	บางกรวย	2. อยู่อาศัยรอง	47/37	27.00	11,000	297,000.00	-	297,000.00	0.02
1452	สมชายพัฒนาคอนโด อาคาร 1	1/2540	บางกรวย	2. อยู่อาศัยรอง	47/38	27.00	11,000	297,000.00	-	297,000.00	0.02
1453	สมชายพัฒนาคอนโด อาคาร 1	1/2540	บางกรวย	1. อยู่อาศัยหลัก	47/39	27.00	11,300	305,100.00	50.0	-	0.02
1454	สมชายพัฒนาคอนโด อาคาร 1	1/2540	บางกรวย	1. อยู่อาศัยหลัก	47/40	27.00	11,300	305,100.00	50.0	-	0.02
1455	สมชายพัฒนาคอนโด อาคาร 1	1/2540	บางกรวย	2. อยู่อาศัยรอง	47/41	27.00	11,300	305,100.00	-	305,100.00	0.02
1456	สมชายพัฒนาคอนโด อาคาร 1	1/2540	บางกรวย	2. อยู่อาศัยรอง	47/42	27.00	11,300	305,100.00	-	305,100.00	0.02
1457	สมชายพัฒนาคอนโด อาคาร 1	1/2540	บางกรวย	1. อยู่อาศัยหลัก	47/43	27.00	11,300	305,100.00	50.0	-	0.02
1458	สมชายพัฒนาคอนโด อาคาร 1	1/2540	บางกรวย	1. อยู่อาศัยหลัก	47/44	27.00	11,300	305,100.00	50.0	-	0.02
1459	สมชายพัฒนาคอนโด อาคาร 1	1/2540	บางกรวย	2. อยู่อาศัยรอง	47/45	27.00	11,300	305,100.00	-	305,100.00	0.02
1460	สมชายพัฒนาคอนโด อาคาร 1	1/2540	บางกรวย	1. อยู่อาศัยหลัก	47/46	27.00	11,300	305,100.00	50.0	-	0.02
1461	สมชายพัฒนาคอนโด อาคาร 1	1/2540	บางกรวย	2. อยู่อาศัยรอง	47/47	27.00	11,300	305,100.00	-	305,100.00	0.02
1462	สมชายพัฒนาคอนโด อาคาร 1	1/2540	บางกรวย	2. อยู่อาศัยรอง	47/48	27.00	11,300	305,100.00	-	305,100.00	0.02
1463	สมชายพัฒนาคอนโด อาคาร 1	1/2540	บางกรวย	1. อยู่อาศัยหลัก	47/49	27.00	11,300	305,100.00	50.0	-	0.02
1464	สมชายพัฒนาคอนโด อาคาร 1	1/2540	บางกรวย	2. อยู่อาศัยรอง	47/50	27.00	11,300	305,100.00	-	305,100.00	0.02
1465	สมชายพัฒนาคอนโด อาคาร 1	1/2540	บางกรวย	1. อยู่อาศัยหลัก	47/51	27.00	11,300	305,100.00	50.0	-	0.02
1466	สมชายพัฒนาคอนโด อาคาร 1	1/2540	บางกรวย	2. อยู่อาศัยรอง	47/52	27.00	11,500	310,500.00	-	310,500.00	0.02
1467	สมชายพัฒนาคอนโด อาคาร 1	1/2540	บางกรวย	2. อยู่อาศัยรอง	47/53	27.00	11,500	310,500.00	-	310,500.00	0.02
1468	สมชายพัฒนาคอนโด อาคาร 1	1/2540	บางกรวย	2. อยู่อาศัยรอง	47/54	27.00	11,500	310,500.00	-	310,500.00	0.02
1469	สมชายพัฒนาคอนโด อาคาร 1	1/2540	บางกรวย	2. อยู่อาศัยรอง	47/55	27.00	11,500	310,500.00	-	310,500.00	0.02
1470	สมชายพัฒนาคอนโด อาคาร 1	1/2540	บางกรวย	2. อยู่อาศัยรอง	47/56	27.00	11,500	310,500.00	-	310,500.00	0.02
1471	สมชายพัฒนาคอนโด อาคาร 1	1/2540	บางกรวย	2. อยู่อาศัยรอง	47/57	27.00	11,500	310,500.00	-	310,500.00	0.02
1472	สมชายพัฒนาคอนโด อาคาร 1	1/2540	บางกรวย	1. อยู่อาศัยหลัก	47/58	27.00	11,500	310,500.00	50.0	-	0.02

แบบบัญชีราคาประเมินทุนทรัพย์อาคารชุด ประจำปี พ.ศ.2565

เทศบาลเมืองบางกรวย

ที่	ชื่ออาคารชุด	เลขทะเบียนอาคารชุด	ที่ตั้งอาคารชุด	ลักษณะการทำประโยชน์	เลขที่ห้องชุด	ขนาดพื้นที่รวม (ตร.ม.)	ราคาประเมินต่อ ตร.ม. (บาท)	ราคาประเมินห้องชุด (บาท)	หักมูลค่าฐานภาษีที่ได้รับยกเว้น (ล้านบาท)	คงเหลือราคาประเมินทุนทรัพย์ที่ต้องเสียภาษี (บาท)	อัตราภาษี (ร้อยละ)
1473	สมชายพัฒนาคอนโด อาคาร 1	1/2540	บางกรวย	2. อยู่อาศัยรอง	47/59	27.00	11,500	310,500.00	-	310,500.00	0.02
1474	สมชายพัฒนาคอนโด อาคาร 1	1/2540	บางกรวย	2. อยู่อาศัยรอง	47/60	27.00	11,500	310,500.00	-	310,500.00	0.02
1475	สมชายพัฒนาคอนโด อาคาร 1	1/2540	บางกรวย	2. อยู่อาศัยรอง	47/61	27.00	11,500	310,500.00	-	310,500.00	0.02
1476	สมชายพัฒนาคอนโด อาคาร 1	1/2540	บางกรวย	2. อยู่อาศัยรอง	47/62	27.00	11,500	310,500.00	-	310,500.00	0.02
1477	สมชายพัฒนาคอนโด อาคาร 1	1/2540	บางกรวย	2. อยู่อาศัยรอง	47/63	27.00	11,500	310,500.00	-	310,500.00	0.02
1478	สมชายพัฒนาคอนโด อาคาร 1	1/2540	บางกรวย	2. อยู่อาศัยรอง	47/64	27.00	11,500	310,500.00	-	310,500.00	0.02
1479	สมชายพัฒนาคอนโด อาคาร 1	1/2540	บางกรวย	2. อยู่อาศัยรอง	47/65	27.00	11,500	310,500.00	-	310,500.00	0.02
1480	สมชายพัฒนาคอนโด อาคาร 1	1/2540	บางกรวย	2. อยู่อาศัยรอง	47/66	27.00	11,800	318,600.00	-	318,600.00	0.02
1481	สมชายพัฒนาคอนโด อาคาร 1	1/2540	บางกรวย	2. อยู่อาศัยรอง	47/67	27.00	11,800	318,600.00	-	318,600.00	0.02
1482	สมชายพัฒนาคอนโด อาคาร 1	1/2540	บางกรวย	1. อยู่อาศัยหลัก	47/68	27.00	11,800	318,600.00	50.0	-	0.02
1483	สมชายพัฒนาคอนโด อาคาร 1	1/2540	บางกรวย	2. อยู่อาศัยรอง	47/69	27.00	11,800	318,600.00	-	318,600.00	0.02
1484	สมชายพัฒนาคอนโด อาคาร 1	1/2540	บางกรวย	2. อยู่อาศัยรอง	47/70	27.00	11,800	318,600.00	-	318,600.00	0.02
1485	สมชายพัฒนาคอนโด อาคาร 1	1/2540	บางกรวย	2. อยู่อาศัยรอง	47/71	27.00	11,800	318,600.00	-	318,600.00	0.02
1486	สมชายพัฒนาคอนโด อาคาร 1	1/2540	บางกรวย	2. อยู่อาศัยรอง	47/72	27.00	11,800	318,600.00	-	318,600.00	0.02
1487	สมชายพัฒนาคอนโด อาคาร 1	1/2540	บางกรวย	1. อยู่อาศัยหลัก	47/73	27.00	11,800	318,600.00	50.0	-	0.02
1488	สมชายพัฒนาคอนโด อาคาร 1	1/2540	บางกรวย	2. อยู่อาศัยรอง	47/74	27.00	11,800	318,600.00	-	318,600.00	0.02
1489	สมชายพัฒนาคอนโด อาคาร 1	1/2540	บางกรวย	2. อยู่อาศัยรอง	47/75	27.00	11,800	318,600.00	-	318,600.00	0.02
1490	สมชายพัฒนาคอนโด อาคาร 1	1/2540	บางกรวย	2. อยู่อาศัยรอง	47/76	27.00	11,800	318,600.00	-	318,600.00	0.02
1491	สมชายพัฒนาคอนโด อาคาร 1	1/2540	บางกรวย	2. อยู่อาศัยรอง	47/77	27.00	11,800	318,600.00	-	318,600.00	0.02
1492	สมชายพัฒนาคอนโด อาคาร 1	1/2540	บางกรวย	2. อยู่อาศัยรอง	47/78	27.00	12,000	324,000.00	-	324,000.00	0.02
1493	สมชายพัฒนาคอนโด อาคาร 1	1/2540	บางกรวย	1. อยู่อาศัยหลัก	47/79	27.00	12,000	324,000.00	50.0	-	0.02
1494	สมชายพัฒนาคอนโด อาคาร 1	1/2540	บางกรวย	2. อยู่อาศัยรอง	47/80	27.00	12,000	324,000.00	-	324,000.00	0.02
1495	สมชายพัฒนาคอนโด อาคาร 1	1/2540	บางกรวย	2. อยู่อาศัยรอง	47/81	27.00	12,000	324,000.00	-	324,000.00	0.02

แบบบัญชีราคาประเมินทุนทรัพย์อาคารชุด ประจำปี พ.ศ.2565

เทศบาลเมืองบางกรวย

ที่	ชื่ออาคารชุด	เลขทะเบียนอาคารชุด	ที่ตั้งอาคารชุด	ลักษณะการทำประโยชน์	เลขที่ห้องชุด	ขนาดพื้นที่รวม (ตร.ม.)	ราคาประเมินต่อ ตร.ม. (บาท)	ราคาประเมินห้องชุด (บาท)	หักมูลค่าฐานภาษีที่ได้รับยกเว้น (ล้านบาท)	คงเหลือราคาประเมินทุนทรัพย์ที่ต้องเสียภาษี (บาท)	อัตราภาษี (ร้อยละ)
1496	สมชายพัฒนาคอนโด อาคาร 1	1/2540	บางกรวย	2. อยู่อาศัยรอง	47/82	27.00	12,000	324,000.00	-	324,000.00	0.02
1497	สมชายพัฒนาคอนโด อาคาร 1	1/2540	บางกรวย	2. อยู่อาศัยรอง	47/83	27.00	12,000	324,000.00	-	324,000.00	0.02
1498	สมชายพัฒนาคอนโด อาคาร 1	1/2540	บางกรวย	1. อยู่อาศัยหลัก	47/84	27.00	12,000	324,000.00	50.0	-	0.02
1499	สมชายพัฒนาคอนโด อาคาร 1	1/2540	บางกรวย	1. อยู่อาศัยหลัก	47/85	27.00	12,000	324,000.00	50.0	-	0.02
1500	สมชายพัฒนาคอนโด อาคาร 1	1/2540	บางกรวย	2. อยู่อาศัยรอง	47/86	27.00	12,000	324,000.00	-	324,000.00	0.02
1501	สมชายพัฒนาคอนโด อาคาร 1	1/2540	บางกรวย	2. อยู่อาศัยรอง	47/87	27.00	12,000	324,000.00	-	324,000.00	0.02
1502	สมชายพัฒนาคอนโด อาคาร 1	1/2540	บางกรวย	2. อยู่อาศัยรอง	47/88	27.00	12,000	324,000.00	-	324,000.00	0.02
1503	สมชายพัฒนาคอนโด อาคาร 1	1/2540	บางกรวย	1. อยู่อาศัยหลัก	47/89	27.00	12,000	324,000.00	50.0	-	0.02
1504	สมชายพัฒนาคอนโด อาคาร 1	1/2540	บางกรวย	2. อยู่อาศัยรอง	47/90	27.00	12,000	324,000.00	-	324,000.00	0.02
1505	สมชายพัฒนาคอนโด อาคาร 1	1/2540	บางกรวย	2. อยู่อาศัยรอง	47/91	27.00	12,300	332,100.00	-	332,100.00	0.02
1506	สมชายพัฒนาคอนโด อาคาร 1	1/2540	บางกรวย	1. อยู่อาศัยหลัก	47/92	27.00	12,300	332,100.00	50.0	-	0.02
1507	สมชายพัฒนาคอนโด อาคาร 1	1/2540	บางกรวย	1. อยู่อาศัยหลัก	47/93	27.00	12,300	332,100.00	50.0	-	0.02
1508	สมชายพัฒนาคอนโด อาคาร 1	1/2540	บางกรวย	1. อยู่อาศัยหลัก	47/94	27.00	12,300	332,100.00	50.0	-	0.02
1509	สมชายพัฒนาคอนโด อาคาร 1	1/2540	บางกรวย	1. อยู่อาศัยหลัก	47/95	27.00	12,300	332,100.00	50.0	-	0.02
1510	สมชายพัฒนาคอนโด อาคาร 1	1/2540	บางกรวย	2. อยู่อาศัยรอง	47/96	27.00	12,300	332,100.00	-	332,100.00	0.02
1511	สมชายพัฒนาคอนโด อาคาร 1	1/2540	บางกรวย	2. อยู่อาศัยรอง	47/97	27.00	12,300	332,100.00	-	332,100.00	0.02
1512	สมชายพัฒนาคอนโด อาคาร 1	1/2540	บางกรวย	2. อยู่อาศัยรอง	47/98	27.00	12,300	332,100.00	-	332,100.00	0.02
1513	สมชายพัฒนาคอนโด อาคาร 1	1/2540	บางกรวย	1. อยู่อาศัยหลัก	47/99	27.00	12,300	332,100.00	50.0	-	0.02
1514	สมชายพัฒนาคอนโด อาคาร 1	1/2540	บางกรวย	2. อยู่อาศัยรอง	47/100	27.00	12,300	332,100.00	-	332,100.00	0.02
1515	สมชายพัฒนาคอนโด อาคาร 1	1/2540	บางกรวย	1. อยู่อาศัยหลัก	47/101	27.00	12,300	332,100.00	50.0	-	0.02
1516	สมชายพัฒนาคอนโด อาคาร 1	1/2540	บางกรวย	2. อยู่อาศัยรอง	47/102	27.00	12,300	332,100.00	-	332,100.00	0.02
1517	สมชายพัฒนาคอนโด อาคาร 1	1/2540	บางกรวย	2. อยู่อาศัยรอง	47/103	27.00	12,300	332,100.00	-	332,100.00	0.02
1518	สมชายพัฒนาคอนโด อาคาร 2	2/2540	บางกรวย	2. อยู่อาศัยรอง	47/105	27.00	10,700	288,900.00	-	288,900.00	0.02

แบบบัญชีราคาประเมินทุนทรัพย์อาคารชุด ประจำปี พ.ศ.2565

เทศบาลเมืองบางกรวย

ที่	ชื่ออาคารชุด	เลขทะเบียนอาคารชุด	ที่ตั้งอาคารชุด	ลักษณะการทำประโยชน์	เลขที่ห้องชุด	ขนาดพื้นที่รวม (ตร.ม.)	ราคาประเมินต่อ ตร.ม. (บาท)	ราคาประเมินห้องชุด (บาท)	หักมูลค่าฐานภาษีที่ได้รับยกเว้น (ล้านบาท)	คงเหลือราคาประเมินทุนทรัพย์ที่ต้องเสียภาษี (บาท)	อัตราภาษี (ร้อยละ)
1519	สมชายพัฒนาคอนโด อาคาร 2	2/2540	บางกรวย	1. อยู่อาศัยหลัก	47/106	27.00	10,700	288,900.00	50.0	-	0.02
1520	สมชายพัฒนาคอนโด อาคาร 2	2/2540	บางกรวย	2. อยู่อาศัยรอง	47/107	27.00	10,700	288,900.00	-	288,900.00	0.02
1521	สมชายพัฒนาคอนโด อาคาร 2	2/2540	บางกรวย	2. อยู่อาศัยรอง	47/108	27.00	10,700	288,900.00	-	288,900.00	0.02
1522	สมชายพัฒนาคอนโด อาคาร 2	2/2540	บางกรวย	2. อยู่อาศัยรอง	47/109	27.00	10,700	288,900.00	-	288,900.00	0.02
1523	สมชายพัฒนาคอนโด อาคาร 2	2/2540	บางกรวย	2. อยู่อาศัยรอง	47/110	27.00	10,700	288,900.00	-	288,900.00	0.02
1524	สมชายพัฒนาคอนโด อาคาร 2	2/2540	บางกรวย	2. อยู่อาศัยรอง	47/111	27.00	10,700	288,900.00	-	288,900.00	0.02
1525	สมชายพัฒนาคอนโด อาคาร 2	2/2540	บางกรวย	1. อยู่อาศัยหลัก	47/112	27.00	10,700	288,900.00	50.0	-	0.02
1526	สมชายพัฒนาคอนโด อาคาร 2	2/2540	บางกรวย	2. อยู่อาศัยรอง	47/113	27.00	10,700	288,900.00	-	288,900.00	0.02
1527	สมชายพัฒนาคอนโด อาคาร 2	2/2540	บางกรวย	1. อยู่อาศัยหลัก	47/114	27.00	10,700	288,900.00	50.0	-	0.02
1528	สมชายพัฒนาคอนโด อาคาร 2	2/2540	บางกรวย	2. อยู่อาศัยรอง	47/115	27.00	10,700	288,900.00	-	288,900.00	0.02
1529	สมชายพัฒนาคอนโด อาคาร 2	2/2540	บางกรวย	2. อยู่อาศัยรอง	47/116	27.00	10,700	288,900.00	-	288,900.00	0.02
1530	สมชายพัฒนาคอนโด อาคาร 2	2/2540	บางกรวย	1. อยู่อาศัยหลัก	47/117	27.00	10,900	294,300.00	50.0	-	0.02
1531	สมชายพัฒนาคอนโด อาคาร 2	2/2540	บางกรวย	2. อยู่อาศัยรอง	47/118	27.00	10,900	294,300.00	-	294,300.00	0.02
1532	สมชายพัฒนาคอนโด อาคาร 2	2/2540	บางกรวย	2. อยู่อาศัยรอง	47/119	27.00	10,900	294,300.00	-	294,300.00	0.02
1533	สมชายพัฒนาคอนโด อาคาร 2	2/2540	บางกรวย	1. อยู่อาศัยหลัก	47/120	27.00	10,900	294,300.00	50.0	-	0.02
1534	สมชายพัฒนาคอนโด อาคาร 2	2/2540	บางกรวย	2. อยู่อาศัยรอง	47/121	27.00	10,900	294,300.00	-	294,300.00	0.02
1535	สมชายพัฒนาคอนโด อาคาร 2	2/2540	บางกรวย	1. อยู่อาศัยหลัก	47/122	27.00	10,900	294,300.00	50.0	-	0.02
1536	สมชายพัฒนาคอนโด อาคาร 2	2/2540	บางกรวย	1. อยู่อาศัยหลัก	47/123	27.00	10,900	294,300.00	50.0	-	0.02
1537	สมชายพัฒนาคอนโด อาคาร 2	2/2540	บางกรวย	1. อยู่อาศัยหลัก	47/124	27.00	10,900	294,300.00	50.0	-	0.02
1538	สมชายพัฒนาคอนโด อาคาร 2	2/2540	บางกรวย	2. อยู่อาศัยรอง	47/125	27.00	10,900	294,300.00	-	294,300.00	0.02
1539	สมชายพัฒนาคอนโด อาคาร 2	2/2540	บางกรวย	2. อยู่อาศัยรอง	47/126	27.00	10,900	294,300.00	-	294,300.00	0.02
1540	สมชายพัฒนาคอนโด อาคาร 2	2/2540	บางกรวย	2. อยู่อาศัยรอง	47/127	27.00	10,900	294,300.00	-	294,300.00	0.02
1541	สมชายพัฒนาคอนโด อาคาร 2	2/2540	บางกรวย	2. อยู่อาศัยรอง	47/128	27.00	10,900	294,300.00	-	294,300.00	0.02

แบบบัญชีราคาประเมินทุนทรัพย์อาคารชุด ประจำปี พ.ศ.2565

เทศบาลเมืองบางกรวย

ที่	ชื่ออาคารชุด	เลขทะเบียนอาคารชุด	ที่ตั้งอาคารชุด	ลักษณะการทำประโยชน์	เลขที่ห้องชุด	ขนาดพื้นที่รวม (ตร.ม.)	ราคาประเมินต่อ ตร.ม. (บาท)	ราคาประเมินห้องชุด (บาท)	หักมูลค่าฐานภาษีที่ได้รับยกเว้น (ล้านบาท)	คงเหลือราคาประเมินทุนทรัพย์ที่ต้องเสียภาษี (บาท)	อัตราภาษี (ร้อยละ)
1542	สมชายพัฒนาคอนโด อาคาร 2	2/2540	บางกรวย	2. อยู่อาศัยรอง	47/129	27.00	10,900	294,300.00	-	294,300.00	0.02
1543	สมชายพัฒนาคอนโด อาคาร 2	2/2540	บางกรวย	1. อยู่อาศัยหลัก	47/130	27.00	10,900	294,300.00	50.0	-	0.02
1544	สมชายพัฒนาคอนโด อาคาร 2	2/2540	บางกรวย	2. อยู่อาศัยรอง	47/131	27.00	11,000	297,000.00	-	297,000.00	0.02
1545	สมชายพัฒนาคอนโด อาคาร 2	2/2540	บางกรวย	2. อยู่อาศัยรอง	47/132	27.00	11,000	297,000.00	-	297,000.00	0.02
1546	สมชายพัฒนาคอนโด อาคาร 2	2/2540	บางกรวย	2. อยู่อาศัยรอง	47/133	27.00	11,000	297,000.00	-	297,000.00	0.02
1547	สมชายพัฒนาคอนโด อาคาร 2	2/2540	บางกรวย	2. อยู่อาศัยรอง	47/134	27.00	11,000	297,000.00	-	297,000.00	0.02
1548	สมชายพัฒนาคอนโด อาคาร 2	2/2540	บางกรวย	2. อยู่อาศัยรอง	47/135	27.00	11,000	297,000.00	-	297,000.00	0.02
1549	สมชายพัฒนาคอนโด อาคาร 2	2/2540	บางกรวย	1. อยู่อาศัยหลัก	47/136	27.00	11,000	297,000.00	50.0	-	0.02
1550	สมชายพัฒนาคอนโด อาคาร 2	2/2540	บางกรวย	2. อยู่อาศัยรอง	47/137	27.00	11,000	297,000.00	-	297,000.00	0.02
1551	สมชายพัฒนาคอนโด อาคาร 2	2/2540	บางกรวย	2. อยู่อาศัยรอง	47/138	27.00	11,000	297,000.00	-	297,000.00	0.02
1552	สมชายพัฒนาคอนโด อาคาร 2	2/2540	บางกรวย	2. อยู่อาศัยรอง	47/139	27.00	11,000	297,000.00	-	297,000.00	0.02
1553	สมชายพัฒนาคอนโด อาคาร 2	2/2540	บางกรวย	2. อยู่อาศัยรอง	47/140	27.00	11,000	297,000.00	-	297,000.00	0.02
1554	สมชายพัฒนาคอนโด อาคาร 2	2/2540	บางกรวย	2. อยู่อาศัยรอง	47/141	27.00	11,000	297,000.00	-	297,000.00	0.02
1555	สมชายพัฒนาคอนโด อาคาร 2	2/2540	บางกรวย	2. อยู่อาศัยรอง	47/142	27.00	11,000	297,000.00	-	297,000.00	0.02
1556	สมชายพัฒนาคอนโด อาคาร 2	2/2540	บางกรวย	2. อยู่อาศัยรอง	47/143	27.00	11,300	305,100.00	-	305,100.00	0.02
1557	สมชายพัฒนาคอนโด อาคาร 2	2/2540	บางกรวย	1. อยู่อาศัยหลัก	47/144	27.00	11,300	305,100.00	50.0	-	0.02
1558	สมชายพัฒนาคอนโด อาคาร 2	2/2540	บางกรวย	2. อยู่อาศัยรอง	47/145	27.00	11,300	305,100.00	-	305,100.00	0.02
1559	สมชายพัฒนาคอนโด อาคาร 2	2/2540	บางกรวย	2. อยู่อาศัยรอง	47/146	27.00	11,300	305,100.00	-	305,100.00	0.02
1560	สมชายพัฒนาคอนโด อาคาร 2	2/2540	บางกรวย	1. อยู่อาศัยหลัก	47/147	27.00	11,300	305,100.00	50.0	-	0.02
1561	สมชายพัฒนาคอนโด อาคาร 2	2/2540	บางกรวย	2. อยู่อาศัยรอง	47/148	27.00	11,300	305,100.00	-	305,100.00	0.02
1562	สมชายพัฒนาคอนโด อาคาร 2	2/2540	บางกรวย	2. อยู่อาศัยรอง	47/149	27.00	11,300	305,100.00	-	305,100.00	0.02
1563	สมชายพัฒนาคอนโด อาคาร 2	2/2540	บางกรวย	2. อยู่อาศัยรอง	47/150	27.00	11,300	305,100.00	-	305,100.00	0.02
1564	สมชายพัฒนาคอนโด อาคาร 2	2/2540	บางกรวย	1. อยู่อาศัยหลัก	47/151	27.00	11,300	305,100.00	50.0	-	0.02

แบบบัญชีราคาประเมินทุนทรัพย์อาคารชุด ประจำปี พ.ศ.2565

เทศบาลเมืองบางกรวย

ที่	ชื่ออาคารชุด	เลขทะเบียนอาคารชุด	ที่ตั้งอาคารชุด	ลักษณะการทำประโยชน์	เลขที่ห้องชุด	ขนาดพื้นที่รวม (ตร.ม.)	ราคาประเมินต่อ ตร.ม. (บาท)	ราคาประเมินห้องชุด (บาท)	หักมูลค่าฐานภาษีที่ได้รับยกเว้น (ล้านบาท)	คงเหลือราคาประเมินทุนทรัพย์ที่ต้องเสียภาษี (บาท)	อัตราภาษี (ร้อยละ)
1565	สมชายพัฒนาคอนโด อาคาร 2	2/2540	บางกรวย	1. อยู่อาศัยหลัก	47/152	27.00	11,300	305,100.00	50.0	-	0.02
1566	สมชายพัฒนาคอนโด อาคาร 2	2/2540	บางกรวย	1. อยู่อาศัยหลัก	47/153	27.00	11,300	305,100.00	50.0	-	0.02
1567	สมชายพัฒนาคอนโด อาคาร 2	2/2540	บางกรวย	2. อยู่อาศัยรอง	47/154	27.00	11,300	305,100.00	-	305,100.00	0.02
1568	สมชายพัฒนาคอนโด อาคาร 2	2/2540	บางกรวย	2. อยู่อาศัยรอง	47/155	27.00	11,300	305,100.00	-	305,100.00	0.02
1569	สมชายพัฒนาคอนโด อาคาร 2	2/2540	บางกรวย	1. อยู่อาศัยหลัก	47/156	27.00	11,500	310,500.00	50.0	-	0.02
1570	สมชายพัฒนาคอนโด อาคาร 2	2/2540	บางกรวย	2. อยู่อาศัยรอง	47/157	27.00	11,500	310,500.00	-	310,500.00	0.02
1571	สมชายพัฒนาคอนโด อาคาร 2	2/2540	บางกรวย	2. อยู่อาศัยรอง	47/158	27.00	11,500	310,500.00	-	310,500.00	0.02
1572	สมชายพัฒนาคอนโด อาคาร 2	2/2540	บางกรวย	1. อยู่อาศัยหลัก	47/159	27.00	11,500	310,500.00	50.0	-	0.02
1573	สมชายพัฒนาคอนโด อาคาร 2	2/2540	บางกรวย	2. อยู่อาศัยรอง	47/160	27.00	11,500	310,500.00	-	310,500.00	0.02
1574	สมชายพัฒนาคอนโด อาคาร 2	2/2540	บางกรวย	2. อยู่อาศัยรอง	47/161	27.00	11,500	310,500.00	-	310,500.00	0.02
1575	สมชายพัฒนาคอนโด อาคาร 2	2/2540	บางกรวย	1. อยู่อาศัยหลัก	47/162	27.00	11,500	310,500.00	50.0	-	0.02
1576	สมชายพัฒนาคอนโด อาคาร 2	2/2540	บางกรวย	2. อยู่อาศัยรอง	47/163	27.00	11,500	310,500.00	-	310,500.00	0.02
1577	สมชายพัฒนาคอนโด อาคาร 2	2/2540	บางกรวย	2. อยู่อาศัยรอง	47/164	27.00	11,500	310,500.00	-	310,500.00	0.02
1578	สมชายพัฒนาคอนโด อาคาร 2	2/2540	บางกรวย	2. อยู่อาศัยรอง	47/165	27.00	11,500	310,500.00	-	310,500.00	0.02
1579	สมชายพัฒนาคอนโด อาคาร 2	2/2540	บางกรวย	2. อยู่อาศัยรอง	47/166	27.00	11,500	310,500.00	-	310,500.00	0.02
1580	สมชายพัฒนาคอนโด อาคาร 2	2/2540	บางกรวย	2. อยู่อาศัยรอง	47/167	27.00	11,500	310,500.00	-	310,500.00	0.02
1581	สมชายพัฒนาคอนโด อาคาร 2	2/2540	บางกรวย	1. อยู่อาศัยหลัก	47/168	27.00	11,500	310,500.00	50.0	-	0.02
1582	สมชายพัฒนาคอนโด อาคาร 2	2/2540	บางกรวย	2. อยู่อาศัยรอง	47/169	27.00	11,800	318,600.00	-	318,600.00	0.02
1583	สมชายพัฒนาคอนโด อาคาร 2	2/2540	บางกรวย	2. อยู่อาศัยรอง	47/170	27.00	11,800	318,600.00	-	318,600.00	0.02
1584	สมชายพัฒนาคอนโด อาคาร 2	2/2540	บางกรวย	1. อยู่อาศัยหลัก	47/171	27.00	11,800	318,600.00	50.0	-	0.02
1585	สมชายพัฒนาคอนโด อาคาร 2	2/2540	บางกรวย	1. อยู่อาศัยหลัก	47/172	27.00	11,800	318,600.00	50.0	-	0.02
1586	สมชายพัฒนาคอนโด อาคาร 2	2/2540	บางกรวย	2. อยู่อาศัยรอง	47/173	27.00	11,800	318,600.00	-	318,600.00	0.02
1587	สมชายพัฒนาคอนโด อาคาร 2	2/2540	บางกรวย	2. อยู่อาศัยรอง	47/174	27.00	11,800	318,600.00	-	318,600.00	0.02

แบบบัญชีราคาประเมินทุนทรัพย์อาคารชุด ประจำปี พ.ศ.2565

เทศบาลเมืองบางกรวย

ที่	ชื่ออาคารชุด	เลขทะเบียนอาคารชุด	ที่ตั้งอาคารชุด	ลักษณะการทำประโยชน์	เลขที่ห้องชุด	ขนาดพื้นที่รวม (ตร.ม.)	ราคาประเมินต่อ ตร.ม. (บาท)	ราคาประเมินห้องชุด (บาท)	หักมูลค่าฐานภาษีที่ได้รับยกเว้น (ล้านบาท)	คงเหลือราคาประเมินทุนทรัพย์ที่ต้องเสียภาษี (บาท)	อัตราภาษี (ร้อยละ)
1588	สมชายพัฒนาคอนโด อาคาร 2	2/2540	บางกรวย	1. อยู่อาศัยหลัก	47/175	27.00	11,800	318,600.00	50.0	-	0.02
1589	สมชายพัฒนาคอนโด อาคาร 2	2/2540	บางกรวย	1. อยู่อาศัยหลัก	47/176	27.00	11,800	318,600.00	50.0	-	0.02
1590	สมชายพัฒนาคอนโด อาคาร 2	2/2540	บางกรวย	2. อยู่อาศัยรอง	47/177	27.00	11,800	318,600.00	-	318,600.00	0.02
1591	สมชายพัฒนาคอนโด อาคาร 2	2/2540	บางกรวย	2. อยู่อาศัยรอง	47/178	27.00	11,800	318,600.00	-	318,600.00	0.02
1592	สมชายพัฒนาคอนโด อาคาร 2	2/2540	บางกรวย	2. อยู่อาศัยรอง	47/179	27.00	11,800	318,600.00	-	318,600.00	0.02
1593	สมชายพัฒนาคอนโด อาคาร 2	2/2540	บางกรวย	2. อยู่อาศัยรอง	47/180	27.00	11,800	318,600.00	-	318,600.00	0.02
1594	สมชายพัฒนาคอนโด อาคาร 2	2/2540	บางกรวย	2. อยู่อาศัยรอง	47/181	27.00	11,800	318,600.00	-	318,600.00	0.02
1595	สมชายพัฒนาคอนโด อาคาร 2	2/2540	บางกรวย	2. อยู่อาศัยรอง	47/182	27.00	12,000	324,000.00	-	324,000.00	0.02
1596	สมชายพัฒนาคอนโด อาคาร 2	2/2540	บางกรวย	2. อยู่อาศัยรอง	47/183	27.00	12,000	324,000.00	-	324,000.00	0.02
1597	สมชายพัฒนาคอนโด อาคาร 2	2/2540	บางกรวย	2. อยู่อาศัยรอง	47/184	27.00	12,000	324,000.00	-	324,000.00	0.02
1598	สมชายพัฒนาคอนโด อาคาร 2	2/2540	บางกรวย	2. อยู่อาศัยรอง	47/185	27.00	12,000	324,000.00	-	324,000.00	0.02
1599	สมชายพัฒนาคอนโด อาคาร 2	2/2540	บางกรวย	2. อยู่อาศัยรอง	47/186	27.00	12,000	324,000.00	-	324,000.00	0.02
1600	สมชายพัฒนาคอนโด อาคาร 2	2/2540	บางกรวย	2. อยู่อาศัยรอง	47/187	27.00	12,000	324,000.00	-	324,000.00	0.02
1601	สมชายพัฒนาคอนโด อาคาร 2	2/2540	บางกรวย	2. อยู่อาศัยรอง	47/188	27.00	12,000	324,000.00	-	324,000.00	0.02
1602	สมชายพัฒนาคอนโด อาคาร 2	2/2540	บางกรวย	2. อยู่อาศัยรอง	47/189	27.00	12,000	324,000.00	-	324,000.00	0.02
1603	สมชายพัฒนาคอนโด อาคาร 2	2/2540	บางกรวย	1. อยู่อาศัยหลัก	47/190	27.00	12,000	324,000.00	50.0	-	0.02
1604	สมชายพัฒนาคอนโด อาคาร 2	2/2540	บางกรวย	2. อยู่อาศัยรอง	47/191	27.00	12,000	324,000.00	-	324,000.00	0.02
1605	สมชายพัฒนาคอนโด อาคาร 2	2/2540	บางกรวย	2. อยู่อาศัยรอง	47/192	27.00	12,000	324,000.00	-	324,000.00	0.02
1606	สมชายพัฒนาคอนโด อาคาร 2	2/2540	บางกรวย	2. อยู่อาศัยรอง	47/193	27.00	12,000	324,000.00	-	324,000.00	0.02
1607	สมชายพัฒนาคอนโด อาคาร 2	2/2540	บางกรวย	2. อยู่อาศัยรอง	47/194	27.00	12,000	324,000.00	-	324,000.00	0.02
1608	สมชายพัฒนาคอนโด อาคาร 2	2/2540	บางกรวย	1. อยู่อาศัยหลัก	47/195	27.00	12,300	332,100.00	50.0	-	0.02
1609	สมชายพัฒนาคอนโด อาคาร 2	2/2540	บางกรวย	2. อยู่อาศัยรอง	47/196	27.00	12,300	332,100.00	-	332,100.00	0.02
1610	สมชายพัฒนาคอนโด อาคาร 2	2/2540	บางกรวย	1. อยู่อาศัยหลัก	47/197	27.00	12,300	332,100.00	50.0	-	0.02

แบบบัญชีราคาประเมินทุนทรัพย์อาคารชุด ประจำปี พ.ศ.2565

เทศบาลเมืองบางกรวย

ที่	ชื่ออาคารชุด	เลขทะเบียนอาคารชุด	ที่ตั้งอาคารชุด	ลักษณะการทำประโยชน์	เลขที่ห้องชุด	ขนาดพื้นที่รวม (ตร.ม.)	ราคาประเมินต่อ ตร.ม. (บาท)	ราคาประเมินห้องชุด (บาท)	หักมูลค่าฐานภาษีที่ได้รับยกเว้น (ล้านบาท)	คงเหลือราคาประเมินทุนทรัพย์ที่ต้องเสียภาษี (บาท)	อัตราภาษี (ร้อยละ)
1611	สมชายพัฒนาคอนโด อาคาร 2	2/2540	บางกรวย	2. อยู่อาศัยรอง	47/198	27.00	12,300	332,100.00	-	332,100.00	0.02
1612	สมชายพัฒนาคอนโด อาคาร 2	2/2540	บางกรวย	2. อยู่อาศัยรอง	47/199	27.00	12,300	332,100.00	-	332,100.00	0.02
1613	สมชายพัฒนาคอนโด อาคาร 2	2/2540	บางกรวย	2. อยู่อาศัยรอง	47/200	27.00	12,300	332,100.00	-	332,100.00	0.02
1614	สมชายพัฒนาคอนโด อาคาร 2	2/2540	บางกรวย	3. อื่นๆ	47/201	27.00	12,300	332,100.00	-	332,100.00	0.30
1615	สมชายพัฒนาคอนโด อาคาร 2	2/2540	บางกรวย	2. อยู่อาศัยรอง	47/202	27.00	12,300	332,100.00	-	332,100.00	0.02
1616	สมชายพัฒนาคอนโด อาคาร 2	2/2540	บางกรวย	2. อยู่อาศัยรอง	47/203	27.00	12,300	332,100.00	-	332,100.00	0.02
1617	สมชายพัฒนาคอนโด อาคาร 2	2/2540	บางกรวย	2. อยู่อาศัยรอง	47/204	27.00	12,300	332,100.00	-	332,100.00	0.02
1618	สมชายพัฒนาคอนโด อาคาร 2	2/2540	บางกรวย	1. อยู่อาศัยหลัก	47/205	27.00	12,300	332,100.00	50.0	-	0.02
1619	สมชายพัฒนาคอนโด อาคาร 2	2/2540	บางกรวย	2. อยู่อาศัยรอง	47/206	27.00	12,300	332,100.00	-	332,100.00	0.02
1620	สมชายพัฒนาคอนโด อาคาร 2	2/2540	บางกรวย	2. อยู่อาศัยรอง	47/207	27.00	12,300	332,100.00	-	332,100.00	0.02
1621	สมชายพัฒนาคอนโด อาคาร 3	2/2541	บางกรวย	2. อยู่อาศัยรอง	47/210	27.00	10,700	288,900.00	-	288,900.00	0.02
1622	สมชายพัฒนาคอนโด อาคาร 3	2/2541	บางกรวย	2. อยู่อาศัยรอง	47/211	27.00	10,700	288,900.00	-	288,900.00	0.02
1623	สมชายพัฒนาคอนโด อาคาร 3	2/2541	บางกรวย	1. อยู่อาศัยหลัก	47/212	27.00	10,700	288,900.00	50.0	-	0.02
1624	สมชายพัฒนาคอนโด อาคาร 3	2/2541	บางกรวย	2. อยู่อาศัยรอง	47/213	27.00	10,700	288,900.00	-	288,900.00	0.02
1625	สมชายพัฒนาคอนโด อาคาร 3	2/2541	บางกรวย	2. อยู่อาศัยรอง	47/214	27.00	10,700	288,900.00	-	288,900.00	0.02
1626	สมชายพัฒนาคอนโด อาคาร 3	2/2541	บางกรวย	2. อยู่อาศัยรอง	47/215	27.00	10,700	288,900.00	-	288,900.00	0.02
1627	สมชายพัฒนาคอนโด อาคาร 3	2/2541	บางกรวย	1. อยู่อาศัยหลัก	47/216	27.00	10,700	288,900.00	50.0	-	0.02
1628	สมชายพัฒนาคอนโด อาคาร 3	2/2541	บางกรวย	2. อยู่อาศัยรอง	47/217	27.00	10,700	288,900.00	-	288,900.00	0.02
1629	สมชายพัฒนาคอนโด อาคาร 3	2/2541	บางกรวย	1. อยู่อาศัยหลัก	47/218	27.00	10,700	288,900.00	50.0	-	0.02
1630	สมชายพัฒนาคอนโด อาคาร 3	2/2541	บางกรวย	2. อยู่อาศัยรอง	47/219	27.00	10,700	288,900.00	-	288,900.00	0.02
1631	สมชายพัฒนาคอนโด อาคาร 3	2/2541	บางกรวย	1. อยู่อาศัยหลัก	47/220	27.00	10,700	288,900.00	50.0	-	0.02
1632	สมชายพัฒนาคอนโด อาคาร 3	2/2541	บางกรวย	2. อยู่อาศัยรอง	47/221	27.00	10,700	288,900.00	-	288,900.00	0.02
1633	สมชายพัฒนาคอนโด อาคาร 3	2/2541	บางกรวย	1. อยู่อาศัยหลัก	47/222	27.00	10,900	294,300.00	50.0	-	0.02

แบบบัญชีราคาประเมินทุนทรัพย์อาคารชุด ประจำปี พ.ศ.2565

เทศบาลเมืองบางกรวย

ที่	ชื่ออาคารชุด	เลขทะเบียนอาคารชุด	ที่ตั้งอาคารชุด	ลักษณะการทำประโยชน์	เลขที่ห้องชุด	ขนาดพื้นที่รวม (ตร.ม.)	ราคาประเมินต่อ ตร.ม. (บาท)	ราคาประเมินห้องชุด (บาท)	หักมูลค่าฐานภาษีที่ได้รับยกเว้น (ล้านบาท)	คงเหลือราคาประเมินทุนทรัพย์ที่ต้องเสียภาษี (บาท)	อัตราภาษี (ร้อยละ)
1634	สมชายพัฒนาคอนโด อาคาร 3	2/2541	บางกรวย	2. อยู่อาศัยรอง	47/223	27.00	10,900	294,300.00	-	294,300.00	0.02
1635	สมชายพัฒนาคอนโด อาคาร 3	2/2541	บางกรวย	2. อยู่อาศัยรอง	47/224	27.00	10,900	294,300.00	-	294,300.00	0.02
1636	สมชายพัฒนาคอนโด อาคาร 3	2/2541	บางกรวย	1. อยู่อาศัยหลัก	47/225	27.00	10,900	294,300.00	50.0	-	0.02
1637	สมชายพัฒนาคอนโด อาคาร 3	2/2541	บางกรวย	2. อยู่อาศัยรอง	47/226	27.00	10,900	294,300.00	-	294,300.00	0.02
1638	สมชายพัฒนาคอนโด อาคาร 3	2/2541	บางกรวย	1. อยู่อาศัยหลัก	47/227	27.00	10,900	294,300.00	50.0	-	0.02
1639	สมชายพัฒนาคอนโด อาคาร 3	2/2541	บางกรวย	2. อยู่อาศัยรอง	47/228	27.00	10,900	294,300.00	-	294,300.00	0.02
1640	สมชายพัฒนาคอนโด อาคาร 3	2/2541	บางกรวย	2. อยู่อาศัยรอง	47/229	27.00	10,900	294,300.00	-	294,300.00	0.02
1641	สมชายพัฒนาคอนโด อาคาร 3	2/2541	บางกรวย	2. อยู่อาศัยรอง	47/230	27.00	10,900	294,300.00	-	294,300.00	0.02
1642	สมชายพัฒนาคอนโด อาคาร 3	2/2541	บางกรวย	3. อื่นๆ	47/231	27.00	10,900	294,300.00	-	294,300.00	0.30
1643	สมชายพัฒนาคอนโด อาคาร 3	2/2541	บางกรวย	1. อยู่อาศัยหลัก	47/232	27.00	10,900	294,300.00	50.0	-	0.02
1644	สมชายพัฒนาคอนโด อาคาร 3	2/2541	บางกรวย	1. อยู่อาศัยหลัก	47/233	27.00	10,900	294,300.00	50.0	-	0.02
1645	สมชายพัฒนาคอนโด อาคาร 3	2/2541	บางกรวย	2. อยู่อาศัยรอง	47/234	27.00	10,900	294,300.00	-	294,300.00	0.02
1646	สมชายพัฒนาคอนโด อาคาร 3	2/2541	บางกรวย	1. อยู่อาศัยหลัก	47/235	27.00	11,000	297,000.00	50.0	-	0.02
1647	สมชายพัฒนาคอนโด อาคาร 3	2/2541	บางกรวย	2. อยู่อาศัยรอง	47/236	27.00	11,000	297,000.00	-	297,000.00	0.02
1648	สมชายพัฒนาคอนโด อาคาร 3	2/2541	บางกรวย	1. อยู่อาศัยหลัก	47/237	27.00	11,000	297,000.00	50.0	-	0.02
1649	สมชายพัฒนาคอนโด อาคาร 3	2/2541	บางกรวย	2. อยู่อาศัยรอง	47/238	27.00	11,000	297,000.00	-	297,000.00	0.02
1650	สมชายพัฒนาคอนโด อาคาร 3	2/2541	บางกรวย	2. อยู่อาศัยรอง	47/239	27.00	11,000	297,000.00	-	297,000.00	0.02
1651	สมชายพัฒนาคอนโด อาคาร 3	2/2541	บางกรวย	2. อยู่อาศัยรอง	47/240	27.00	11,000	297,000.00	-	297,000.00	0.02
1652	สมชายพัฒนาคอนโด อาคาร 3	2/2541	บางกรวย	2. อยู่อาศัยรอง	47/241	27.00	11,000	297,000.00	-	297,000.00	0.02
1653	สมชายพัฒนาคอนโด อาคาร 3	2/2541	บางกรวย	1. อยู่อาศัยหลัก	47/242	27.00	11,000	297,000.00	50.0	-	0.02
1654	สมชายพัฒนาคอนโด อาคาร 3	2/2541	บางกรวย	1. อยู่อาศัยหลัก	47/243	27.00	11,000	297,000.00	50.0	-	0.02
1655	สมชายพัฒนาคอนโด อาคาร 3	2/2541	บางกรวย	2. อยู่อาศัยรอง	47/244	27.00	11,000	297,000.00	-	297,000.00	0.02
1656	สมชายพัฒนาคอนโด อาคาร 3	2/2541	บางกรวย	1. อยู่อาศัยหลัก	47/245	27.00	11,000	297,000.00	50.0	-	0.02

แบบบัญชีราคาประเมินทุนทรัพย์อาคารชุด ประจำปี พ.ศ.2565

เทศบาลเมืองบางกรวย

ที่	ชื่ออาคารชุด	เลขทะเบียนอาคารชุด	ที่ตั้งอาคารชุด	ลักษณะการทำประโยชน์	เลขที่ห้องชุด	ขนาดพื้นที่รวม (ตร.ม.)	ราคาประเมินต่อ ตร.ม. (บาท)	ราคาประเมินห้องชุด (บาท)	หักมูลค่าฐานภาษีที่ได้รับยกเว้น (ล้านบาท)	คงเหลือราคาประเมินทุนทรัพย์ที่ต้องเสียภาษี (บาท)	อัตราภาษี (ร้อยละ)
1657	สมชายพัฒนาคอนโด อาคาร 3	2/2541	บางกรวย	2. อยู่อาศัยรอง	47/246	27.00	11,000	297,000.00	-	297,000.00	0.02
1658	สมชายพัฒนาคอนโด อาคาร 3	2/2541	บางกรวย	2. อยู่อาศัยรอง	47/247	27.00	11,000	297,000.00	-	297,000.00	0.02
1659	สมชายพัฒนาคอนโด อาคาร 3	2/2541	บางกรวย	2. อยู่อาศัยรอง	47/248	27.00	11,300	305,100.00	-	305,100.00	0.02
1660	สมชายพัฒนาคอนโด อาคาร 3	2/2541	บางกรวย	2. อยู่อาศัยรอง	47/249	27.00	11,300	305,100.00	-	305,100.00	0.02
1661	สมชายพัฒนาคอนโด อาคาร 3	2/2541	บางกรวย	2. อยู่อาศัยรอง	47/250	27.00	11,300	305,100.00	-	305,100.00	0.02
1662	สมชายพัฒนาคอนโด อาคาร 3	2/2541	บางกรวย	2. อยู่อาศัยรอง	47/251	27.00	11,300	305,100.00	-	305,100.00	0.02
1663	สมชายพัฒนาคอนโด อาคาร 3	2/2541	บางกรวย	2. อยู่อาศัยรอง	47/252	27.00	11,300	305,100.00	-	305,100.00	0.02
1664	สมชายพัฒนาคอนโด อาคาร 3	2/2541	บางกรวย	2. อยู่อาศัยรอง	47/253	27.00	11,300	305,100.00	-	305,100.00	0.02
1665	สมชายพัฒนาคอนโด อาคาร 3	2/2541	บางกรวย	1. อยู่อาศัยหลัก	47/254	27.00	11,300	305,100.00	50.0	-	0.02
1666	สมชายพัฒนาคอนโด อาคาร 3	2/2541	บางกรวย	2. อยู่อาศัยรอง	47/255	27.00	11,300	305,100.00	-	305,100.00	0.02
1667	สมชายพัฒนาคอนโด อาคาร 3	2/2541	บางกรวย	2. อยู่อาศัยรอง	47/256	27.00	11,300	305,100.00	-	305,100.00	0.02
1668	สมชายพัฒนาคอนโด อาคาร 3	2/2541	บางกรวย	1. อยู่อาศัยหลัก	47/257	27.00	11,300	305,100.00	50.0	-	0.02
1669	สมชายพัฒนาคอนโด อาคาร 3	2/2541	บางกรวย	2. อยู่อาศัยรอง	47/258	27.00	11,300	305,100.00	-	305,100.00	0.02
1670	สมชายพัฒนาคอนโด อาคาร 3	2/2541	บางกรวย	2. อยู่อาศัยรอง	47/259	27.00	11,300	305,100.00	-	305,100.00	0.02
1671	สมชายพัฒนาคอนโด อาคาร 3	2/2541	บางกรวย	2. อยู่อาศัยรอง	47/260	27.00	11,300	305,100.00	-	305,100.00	0.02
1672	สมชายพัฒนาคอนโด อาคาร 3	2/2541	บางกรวย	2. อยู่อาศัยรอง	47/261	27.00	11,500	310,500.00	-	310,500.00	0.02
1673	สมชายพัฒนาคอนโด อาคาร 3	2/2541	บางกรวย	1. อยู่อาศัยหลัก	47/262	27.00	11,500	310,500.00	50.0	-	0.02
1674	สมชายพัฒนาคอนโด อาคาร 3	2/2541	บางกรวย	2. อยู่อาศัยรอง	47/263	27.00	11,500	310,500.00	-	310,500.00	0.02
1675	สมชายพัฒนาคอนโด อาคาร 3	2/2541	บางกรวย	2. อยู่อาศัยรอง	47/264	27.00	11,500	310,500.00	-	310,500.00	0.02
1676	สมชายพัฒนาคอนโด อาคาร 3	2/2541	บางกรวย	2. อยู่อาศัยรอง	47/265	27.00	11,500	310,500.00	-	310,500.00	0.02
1677	สมชายพัฒนาคอนโด อาคาร 3	2/2541	บางกรวย	1. อยู่อาศัยหลัก	47/266	27.00	11,500	310,500.00	50.0	-	0.02
1678	สมชายพัฒนาคอนโด อาคาร 3	2/2541	บางกรวย	1. อยู่อาศัยหลัก	47/267	27.00	11,500	310,500.00	50.0	-	0.02
1679	สมชายพัฒนาคอนโด อาคาร 3	2/2541	บางกรวย	1. อยู่อาศัยหลัก	47/268	27.00	11,500	310,500.00	50.0	-	0.02

แบบบัญชีราคาประเมินทุนทรัพย์อาคารชุด ประจำปี พ.ศ.2565

เทศบาลเมืองบางกรวย

ที่	ชื่ออาคารชุด	เลขทะเบียนอาคารชุด	ที่ตั้งอาคารชุด	ลักษณะการทำประโยชน์	เลขที่ห้องชุด	ขนาดพื้นที่รวม (ตร.ม.)	ราคาประเมินต่อ ตร.ม. (บาท)	ราคาประเมินห้องชุด (บาท)	หักมูลค่าฐานภาษีที่ได้รับยกเว้น (ล้านบาท)	คงเหลือราคาประเมินทุนทรัพย์ที่ต้องเสียภาษี (บาท)	อัตราภาษี (ร้อยละ)
1680	สมชายพัฒนาคอนโด อาคาร 3	2/2541	บางกรวย	2. อยู่อาศัยรอง	47/269	27.00	11,500	310,500.00	-	310,500.00	0.02
1681	สมชายพัฒนาคอนโด อาคาร 3	2/2541	บางกรวย	2. อยู่อาศัยรอง	47/270	27.00	11,500	310,500.00	-	310,500.00	0.02
1682	สมชายพัฒนาคอนโด อาคาร 3	2/2541	บางกรวย	2. อยู่อาศัยรอง	47/271	27.00	11,500	310,500.00	-	310,500.00	0.02
1683	สมชายพัฒนาคอนโด อาคาร 3	2/2541	บางกรวย	1. อยู่อาศัยหลัก	47/272	27.00	11,500	310,500.00	50.0	-	0.02
1684	สมชายพัฒนาคอนโด อาคาร 3	2/2541	บางกรวย	1. อยู่อาศัยหลัก	47/273	27.00	11,500	310,500.00	50.0	-	0.02
1685	สมชายพัฒนาคอนโด อาคาร 3	2/2541	บางกรวย	2. อยู่อาศัยรอง	47/274	27.00	11,800	318,600.00	-	318,600.00	0.02
1686	สมชายพัฒนาคอนโด อาคาร 3	2/2541	บางกรวย	2. อยู่อาศัยรอง	47/275	27.00	11,800	318,600.00	-	318,600.00	0.02
1687	สมชายพัฒนาคอนโด อาคาร 3	2/2541	บางกรวย	1. อยู่อาศัยหลัก	47/276	27.00	11,800	318,600.00	50.0	-	0.02
1688	สมชายพัฒนาคอนโด อาคาร 3	2/2541	บางกรวย	2. อยู่อาศัยรอง	47/277	27.00	11,800	318,600.00	-	318,600.00	0.02
1689	สมชายพัฒนาคอนโด อาคาร 3	2/2541	บางกรวย	2. อยู่อาศัยรอง	47/278	27.00	11,800	318,600.00	-	318,600.00	0.02
1690	สมชายพัฒนาคอนโด อาคาร 3	2/2541	บางกรวย	2. อยู่อาศัยรอง	47/279	27.00	11,800	318,600.00	-	318,600.00	0.02
1691	สมชายพัฒนาคอนโด อาคาร 3	2/2541	บางกรวย	1. อยู่อาศัยหลัก	47/280	27.00	11,800	318,600.00	50.0	-	0.02
1692	สมชายพัฒนาคอนโด อาคาร 3	2/2541	บางกรวย	2. อยู่อาศัยรอง	47/281	27.00	11,800	318,600.00	-	318,600.00	0.02
1693	สมชายพัฒนาคอนโด อาคาร 3	2/2541	บางกรวย	2. อยู่อาศัยรอง	47/282	27.00	11,800	318,600.00	-	318,600.00	0.02
1694	สมชายพัฒนาคอนโด อาคาร 3	2/2541	บางกรวย	1. อยู่อาศัยหลัก	47/283	27.00	11,800	318,600.00	50.0	-	0.02
1695	สมชายพัฒนาคอนโด อาคาร 3	2/2541	บางกรวย	2. อยู่อาศัยรอง	47/284	27.00	11,800	318,600.00	-	318,600.00	0.02
1696	สมชายพัฒนาคอนโด อาคาร 3	2/2541	บางกรวย	1. อยู่อาศัยหลัก	47/285	27.00	11,800	318,600.00	50.0	-	0.02
1697	สมชายพัฒนาคอนโด อาคาร 3	2/2541	บางกรวย	2. อยู่อาศัยรอง	47/286	27.00	12,000	324,000.00	-	324,000.00	0.02
1698	สมชายพัฒนาคอนโด อาคาร 3	2/2541	บางกรวย	2. อยู่อาศัยรอง	47/287	27.00	12,000	324,000.00	-	324,000.00	0.02
1699	สมชายพัฒนาคอนโด อาคาร 3	2/2541	บางกรวย	2. อยู่อาศัยรอง	47/288	27.00	12,000	324,000.00	-	324,000.00	0.02
1700	สมชายพัฒนาคอนโด อาคาร 3	2/2541	บางกรวย	2. อยู่อาศัยรอง	47/289	27.00	12,000	324,000.00	-	324,000.00	0.02
1701	สมชายพัฒนาคอนโด อาคาร 3	2/2541	บางกรวย	2. อยู่อาศัยรอง	47/290	27.00	12,000	324,000.00	-	324,000.00	0.02
1702	สมชายพัฒนาคอนโด อาคาร 3	2/2541	บางกรวย	2. อยู่อาศัยรอง	47/291	27.00	12,000	324,000.00	-	324,000.00	0.02

แบบบัญชีราคาประเมินทุนทรัพย์อาคารชุด ประจำปี พ.ศ.2565

เทศบาลเมืองบางกรวย

ที่	ชื่ออาคารชุด	เลขทะเบียนอาคารชุด	ที่ตั้งอาคารชุด	ลักษณะการทำประโยชน์	เลขที่ห้องชุด	ขนาดพื้นที่รวม (ตร.ม.)	ราคาประเมินต่อ ตร.ม. (บาท)	ราคาประเมินห้องชุด (บาท)	หักมูลค่าฐานภาษีที่ได้รับยกเว้น (ล้านบาท)	คงเหลือราคาประเมินทุนทรัพย์ที่ต้องเสียภาษี (บาท)	อัตราภาษี (ร้อยละ)
1703	สมชายพัฒนาคอนโด อาคาร 3	2/2541	บางกรวย	2. อยู่อาศัยรอง	47/292	27.00	12,000	324,000.00	-	324,000.00	0.02
1704	สมชายพัฒนาคอนโด อาคาร 3	2/2541	บางกรวย	2. อยู่อาศัยรอง	47/293	27.00	12,000	324,000.00	-	324,000.00	0.02
1705	สมชายพัฒนาคอนโด อาคาร 3	2/2541	บางกรวย	1. อยู่อาศัยหลัก	47/294	27.00	12,000	324,000.00	50.0	-	0.02
1706	สมชายพัฒนาคอนโด อาคาร 3	2/2541	บางกรวย	2. อยู่อาศัยรอง	47/295	27.00	12,000	324,000.00	-	324,000.00	0.02
1707	สมชายพัฒนาคอนโด อาคาร 3	2/2541	บางกรวย	2. อยู่อาศัยรอง	47/296	27.00	12,000	324,000.00	-	324,000.00	0.02
1708	สมชายพัฒนาคอนโด อาคาร 3	2/2541	บางกรวย	2. อยู่อาศัยรอง	47/297	27.00	12,000	324,000.00	-	324,000.00	0.02
1709	สมชายพัฒนาคอนโด อาคาร 3	2/2541	บางกรวย	2. อยู่อาศัยรอง	47/298	27.00	12,000	324,000.00	-	324,000.00	0.02
1710	สมชายพัฒนาคอนโด อาคาร 3	2/2541	บางกรวย	1. อยู่อาศัยหลัก	47/299	27.00	12,000	324,000.00	50.0	-	0.02
1711	สมชายพัฒนาคอนโด อาคาร 3	2/2541	บางกรวย	1. อยู่อาศัยหลัก	47/300	27.00	12,300	332,100.00	50.0	-	0.02
1712	สมชายพัฒนาคอนโด อาคาร 3	2/2541	บางกรวย	2. อยู่อาศัยรอง	47/301	27.00	12,300	332,100.00	-	332,100.00	0.02
1713	สมชายพัฒนาคอนโด อาคาร 3	2/2541	บางกรวย	1. อยู่อาศัยหลัก	47/302	27.00	12,300	332,100.00	50.0	-	0.02
1714	สมชายพัฒนาคอนโด อาคาร 3	2/2541	บางกรวย	1. อยู่อาศัยหลัก	47/303	27.00	12,300	332,100.00	50.0	-	0.02
1715	สมชายพัฒนาคอนโด อาคาร 3	2/2541	บางกรวย	2. อยู่อาศัยรอง	47/304	27.00	12,300	332,100.00	-	332,100.00	0.02
1716	สมชายพัฒนาคอนโด อาคาร 3	2/2541	บางกรวย	2. อยู่อาศัยรอง	47/305	27.00	12,300	332,100.00	-	332,100.00	0.02
1717	สมชายพัฒนาคอนโด อาคาร 3	2/2541	บางกรวย	2. อยู่อาศัยรอง	47/306	27.00	12,300	332,100.00	-	332,100.00	0.02
1718	สมชายพัฒนาคอนโด อาคาร 3	2/2541	บางกรวย	2. อยู่อาศัยรอง	47/307	27.00	12,300	332,100.00	-	332,100.00	0.02
1719	สมชายพัฒนาคอนโด อาคาร 3	2/2541	บางกรวย	2. อยู่อาศัยรอง	47/308	27.00	12,300	332,100.00	-	332,100.00	0.02
1720	สมชายพัฒนาคอนโด อาคาร 3	2/2541	บางกรวย	2. อยู่อาศัยรอง	47/309	27.00	12,300	332,100.00	-	332,100.00	0.02
1721	สมชายพัฒนาคอนโด อาคาร 3	2/2541	บางกรวย	2. อยู่อาศัยรอง	47/310	27.00	12,300	332,100.00	-	332,100.00	0.02
1722	สมชายพัฒนาคอนโด อาคาร 3	2/2541	บางกรวย	2. อยู่อาศัยรอง	47/311	27.00	12,300	332,100.00	-	332,100.00	0.02
1723	สมชายพัฒนาคอนโด อาคาร 3	2/2541	บางกรวย	2. อยู่อาศัยรอง	47/312	27.00	12,300	332,100.00	-	332,100.00	0.02
1724	สมชายพัฒนาคอนโด อาคาร 4	3/2541	บางกรวย	1. อยู่อาศัยหลัก	47/314	27.00	10,700	288,900.00	50.0	-	0.02
1725	สมชายพัฒนาคอนโด อาคาร 4	3/2541	บางกรวย	2. อยู่อาศัยรอง	47/315	27.00	10,700	288,900.00	-	288,900.00	0.02

แบบบัญชีราคาประเมินทุนทรัพย์อาคารชุด ประจำปี พ.ศ.2565

เทศบาลเมืองบางกรวย

ที่	ชื่ออาคารชุด	เลขทะเบียนอาคารชุด	ที่ตั้งอาคารชุด	ลักษณะการทำประโยชน์	เลขที่ห้องชุด	ขนาดพื้นที่รวม (ตร.ม.)	ราคาประเมินต่อ ตร.ม. (บาท)	ราคาประเมินห้องชุด (บาท)	หักมูลค่าฐานภาษีที่ได้รับยกเว้น (ล้านบาท)	คงเหลือราคาประเมินทุนทรัพย์ที่ต้องเสียภาษี (บาท)	อัตราภาษี (ร้อยละ)
1726	สมชายพัฒนาคอนโด อาคาร 4	3/2541	บางกรวย	2. อยู่อาศัยรอง	47/316	27.00	10,700	288,900.00	-	288,900.00	0.02
1727	สมชายพัฒนาคอนโด อาคาร 4	3/2541	บางกรวย	2. อยู่อาศัยรอง	47/317	27.00	10,700	288,900.00	-	288,900.00	0.02
1728	สมชายพัฒนาคอนโด อาคาร 4	3/2541	บางกรวย	1. อยู่อาศัยหลัก	47/318	27.00	10,700	288,900.00	50.0	-	0.02
1729	สมชายพัฒนาคอนโด อาคาร 4	3/2541	บางกรวย	1. อยู่อาศัยหลัก	47/319	27.00	10,700	288,900.00	50.0	-	0.02
1730	สมชายพัฒนาคอนโด อาคาร 4	3/2541	บางกรวย	2. อยู่อาศัยรอง	47/320	27.00	10,700	288,900.00	-	288,900.00	0.02
1731	สมชายพัฒนาคอนโด อาคาร 4	3/2541	บางกรวย	3. อื่นๆ	47/321	27.00	10,700	288,900.00	-	288,900.00	0.30
1732	สมชายพัฒนาคอนโด อาคาร 4	3/2541	บางกรวย	2. อยู่อาศัยรอง	47/322	27.00	10,700	288,900.00	-	288,900.00	0.02
1733	สมชายพัฒนาคอนโด อาคาร 4	3/2541	บางกรวย	2. อยู่อาศัยรอง	47/323	27.00	10,700	288,900.00	-	288,900.00	0.02
1734	สมชายพัฒนาคอนโด อาคาร 4	3/2541	บางกรวย	2. อยู่อาศัยรอง	47/324	27.00	10,900	294,300.00	-	294,300.00	0.02
1735	สมชายพัฒนาคอนโด อาคาร 4	3/2541	บางกรวย	1. อยู่อาศัยหลัก	47/325	27.00	10,900	294,300.00	50.0	-	0.02
1736	สมชายพัฒนาคอนโด อาคาร 4	3/2541	บางกรวย	2. อยู่อาศัยรอง	47/326	27.00	10,900	294,300.00	-	294,300.00	0.02
1737	สมชายพัฒนาคอนโด อาคาร 4	3/2541	บางกรวย	2. อยู่อาศัยรอง	47/327	27.00	10,900	294,300.00	-	294,300.00	0.02
1738	สมชายพัฒนาคอนโด อาคาร 4	3/2541	บางกรวย	2. อยู่อาศัยรอง	47/328	27.00	10,900	294,300.00	-	294,300.00	0.02
1739	สมชายพัฒนาคอนโด อาคาร 4	3/2541	บางกรวย	1. อยู่อาศัยหลัก	47/329	27.00	10,900	294,300.00	50.0	-	0.02
1740	สมชายพัฒนาคอนโด อาคาร 4	3/2541	บางกรวย	2. อยู่อาศัยรอง	47/330	27.00	10,900	294,300.00	-	294,300.00	0.02
1741	สมชายพัฒนาคอนโด อาคาร 4	3/2541	บางกรวย	2. อยู่อาศัยรอง	47/331	27.00	10,900	294,300.00	-	294,300.00	0.02
1742	สมชายพัฒนาคอนโด อาคาร 4	3/2541	บางกรวย	2. อยู่อาศัยรอง	47/332	27.00	10,900	294,300.00	-	294,300.00	0.02
1743	สมชายพัฒนาคอนโด อาคาร 4	3/2541	บางกรวย	2. อยู่อาศัยรอง	47/333	27.00	10,900	294,300.00	-	294,300.00	0.02
1744	สมชายพัฒนาคอนโด อาคาร 4	3/2541	บางกรวย	2. อยู่อาศัยรอง	47/334	27.00	10,900	294,300.00	-	294,300.00	0.02
1745	สมชายพัฒนาคอนโด อาคาร 4	3/2541	บางกรวย	2. อยู่อาศัยรอง	47/335	27.00	11,000	297,000.00	-	297,000.00	0.02
1746	สมชายพัฒนาคอนโด อาคาร 4	3/2541	บางกรวย	1. อยู่อาศัยหลัก	47/336	27.00	11,000	297,000.00	50.0	-	0.02
1747	สมชายพัฒนาคอนโด อาคาร 4	3/2541	บางกรวย	1. อยู่อาศัยหลัก	47/337	27.00	11,000	297,000.00	50.0	-	0.02
1748	สมชายพัฒนาคอนโด อาคาร 4	3/2541	บางกรวย	1. อยู่อาศัยหลัก	47/338	27.00	11,000	297,000.00	50.0	-	0.02

แบบบัญชีราคาประเมินทุนทรัพย์อาคารชุด ประจำปี พ.ศ.2565

เทศบาลเมืองบางกรวย

ที่	ชื่ออาคารชุด	เลขทะเบียนอาคารชุด	ที่ตั้งอาคารชุด	ลักษณะการทำประโยชน์	เลขที่ห้องชุด	ขนาดพื้นที่รวม (ตร.ม.)	ราคาประเมินต่อ ตร.ม. (บาท)	ราคาประเมินห้องชุด (บาท)	หักมูลค่าฐานภาษีที่ได้รับยกเว้น (ล้านบาท)	คงเหลือราคาประเมินทุนทรัพย์ที่ต้องเสียภาษี (บาท)	อัตราภาษี (ร้อยละ)
1749	สมชายพัฒนาคอนโด อาคาร 4	3/2541	บางกรวย	2. อยู่อาศัยรอง	47/339	27.00	11,000	297,000.00	-	297,000.00	0.02
1750	สมชายพัฒนาคอนโด อาคาร 4	3/2541	บางกรวย	1. อยู่อาศัยหลัก	47/340	27.00	11,000	297,000.00	50.0	-	0.02
1751	สมชายพัฒนาคอนโด อาคาร 4	3/2541	บางกรวย	1. อยู่อาศัยหลัก	47/341	27.00	11,000	297,000.00	50.0	-	0.02
1752	สมชายพัฒนาคอนโด อาคาร 4	3/2541	บางกรวย	2. อยู่อาศัยรอง	47/342	27.00	11,000	297,000.00	-	297,000.00	0.02
1753	สมชายพัฒนาคอนโด อาคาร 4	3/2541	บางกรวย	1. อยู่อาศัยหลัก	47/343	27.00	11,000	297,000.00	50.0	-	0.02
1754	สมชายพัฒนาคอนโด อาคาร 4	3/2541	บางกรวย	1. อยู่อาศัยหลัก	47/344	27.00	11,000	297,000.00	50.0	-	0.02
1755	สมชายพัฒนาคอนโด อาคาร 4	3/2541	บางกรวย	1. อยู่อาศัยหลัก	47/345	27.00	11,000	297,000.00	50.0	-	0.02
1756	สมชายพัฒนาคอนโด อาคาร 4	3/2541	บางกรวย	2. อยู่อาศัยรอง	47/346	27.00	11,300	305,100.00	-	305,100.00	0.02
1757	สมชายพัฒนาคอนโด อาคาร 4	3/2541	บางกรวย	1. อยู่อาศัยหลัก	47/347	27.00	11,300	305,100.00	50.0	-	0.02
1758	สมชายพัฒนาคอนโด อาคาร 4	3/2541	บางกรวย	2. อยู่อาศัยรอง	47/348	27.00	11,300	305,100.00	-	305,100.00	0.02
1759	สมชายพัฒนาคอนโด อาคาร 4	3/2541	บางกรวย	2. อยู่อาศัยรอง	47/349	27.00	11,300	305,100.00	-	305,100.00	0.02
1760	สมชายพัฒนาคอนโด อาคาร 4	3/2541	บางกรวย	2. อยู่อาศัยรอง	47/350	27.00	11,300	305,100.00	-	305,100.00	0.02
1761	สมชายพัฒนาคอนโด อาคาร 4	3/2541	บางกรวย	2. อยู่อาศัยรอง	47/351	27.00	11,300	305,100.00	-	305,100.00	0.02
1762	สมชายพัฒนาคอนโด อาคาร 4	3/2541	บางกรวย	2. อยู่อาศัยรอง	47/352	27.00	11,300	305,100.00	-	305,100.00	0.02
1763	สมชายพัฒนาคอนโด อาคาร 4	3/2541	บางกรวย	2. อยู่อาศัยรอง	47/353	27.00	11,300	305,100.00	-	305,100.00	0.02
1764	สมชายพัฒนาคอนโด อาคาร 4	3/2541	บางกรวย	2. อยู่อาศัยรอง	47/354	27.00	11,300	305,100.00	-	305,100.00	0.02
1765	สมชายพัฒนาคอนโด อาคาร 4	3/2541	บางกรวย	2. อยู่อาศัยรอง	47/355	27.00	11,300	305,100.00	-	305,100.00	0.02
1766	สมชายพัฒนาคอนโด อาคาร 4	3/2541	บางกรวย	2. อยู่อาศัยรอง	47/356	27.00	11,300	305,100.00	-	305,100.00	0.02
1767	สมชายพัฒนาคอนโด อาคาร 4	3/2541	บางกรวย	1. อยู่อาศัยหลัก	47/357	27.00	11,500	310,500.00	50.0	-	0.02
1768	สมชายพัฒนาคอนโด อาคาร 4	3/2541	บางกรวย	2. อยู่อาศัยรอง	47/358	27.00	11,500	310,500.00	-	310,500.00	0.02
1769	สมชายพัฒนาคอนโด อาคาร 4	3/2541	บางกรวย	2. อยู่อาศัยรอง	47/359	27.00	11,500	310,500.00	-	310,500.00	0.02
1770	สมชายพัฒนาคอนโด อาคาร 4	3/2541	บางกรวย	1. อยู่อาศัยหลัก	47/360	27.00	11,500	310,500.00	50.0	-	0.02
1771	สมชายพัฒนาคอนโด อาคาร 4	3/2541	บางกรวย	2. อยู่อาศัยรอง	47/361	27.00	11,500	310,500.00	-	310,500.00	0.02

แบบบัญชีราคาประเมินทุนทรัพย์อาคารชุด ประจำปี พ.ศ.2565

เทศบาลเมืองบางกรวย

ที่	ชื่ออาคารชุด	เลขทะเบียนอาคารชุด	ที่ตั้งอาคารชุด	ลักษณะการทำประโยชน์	เลขที่ห้องชุด	ขนาดพื้นที่รวม (ตร.ม.)	ราคาประเมินต่อ ตร.ม. (บาท)	ราคาประเมินห้องชุด (บาท)	หักมูลค่าฐานภาษีที่ได้รับยกเว้น (ล้านบาท)	คงเหลือราคาประเมินทุนทรัพย์ที่ต้องเสียภาษี (บาท)	อัตราภาษี (ร้อยละ)
1772	สมชายพัฒนาคอนโด อาคาร 4	3/2541	บางกรวย	2. อยู่อาศัยรอง	47/362	27.00	11,500	310,500.00	-	310,500.00	0.02
1773	สมชายพัฒนาคอนโด อาคาร 4	3/2541	บางกรวย	2. อยู่อาศัยรอง	47/363	27.00	11,500	310,500.00	-	310,500.00	0.02
1774	สมชายพัฒนาคอนโด อาคาร 4	3/2541	บางกรวย	1. อยู่อาศัยหลัก	47/364	27.00	11,500	310,500.00	50.0	-	0.02
1775	สมชายพัฒนาคอนโด อาคาร 4	3/2541	บางกรวย	1. อยู่อาศัยหลัก	47/365	27.00	11,500	310,500.00	50.0	-	0.02
1776	สมชายพัฒนาคอนโด อาคาร 4	3/2541	บางกรวย	2. อยู่อาศัยรอง	47/366	27.00	11,500	310,500.00	-	310,500.00	0.02
1777	สมชายพัฒนาคอนโด อาคาร 4	3/2541	บางกรวย	1. อยู่อาศัยหลัก	47/367	27.00	11,500	310,500.00	50.0	-	0.02
1778	สมชายพัฒนาคอนโด อาคาร 4	3/2541	บางกรวย	1. อยู่อาศัยหลัก	47/368	27.00	11,800	318,600.00	50.0	-	0.02
1779	สมชายพัฒนาคอนโด อาคาร 4	3/2541	บางกรวย	1. อยู่อาศัยหลัก	47/369	27.00	11,800	318,600.00	50.0	-	0.02
1780	สมชายพัฒนาคอนโด อาคาร 4	3/2541	บางกรวย	2. อยู่อาศัยรอง	47/370	27.00	11,800	318,600.00	-	318,600.00	0.02
1781	สมชายพัฒนาคอนโด อาคาร 4	3/2541	บางกรวย	2. อยู่อาศัยรอง	47/371	27.00	11,800	318,600.00	-	318,600.00	0.02
1782	สมชายพัฒนาคอนโด อาคาร 4	3/2541	บางกรวย	2. อยู่อาศัยรอง	47/372	27.00	11,800	318,600.00	-	318,600.00	0.02
1783	สมชายพัฒนาคอนโด อาคาร 4	3/2541	บางกรวย	1. อยู่อาศัยหลัก	47/373	27.00	11,800	318,600.00	50.0	-	0.02
1784	สมชายพัฒนาคอนโด อาคาร 4	3/2541	บางกรวย	2. อยู่อาศัยรอง	47/374	27.00	11,800	318,600.00	-	318,600.00	0.02
1785	สมชายพัฒนาคอนโด อาคาร 4	3/2541	บางกรวย	2. อยู่อาศัยรอง	47/375	27.00	11,800	318,600.00	-	318,600.00	0.02
1786	สมชายพัฒนาคอนโด อาคาร 4	3/2541	บางกรวย	2. อยู่อาศัยรอง	47/376	27.00	11,800	318,600.00	-	318,600.00	0.02
1787	สมชายพัฒนาคอนโด อาคาร 4	3/2541	บางกรวย	2. อยู่อาศัยรอง	47/377	27.00	11,800	318,600.00	-	318,600.00	0.02
1788	สมชายพัฒนาคอนโด อาคาร 4	3/2541	บางกรวย	2. อยู่อาศัยรอง	47/378	27.00	11,800	318,600.00	-	318,600.00	0.02
1789	สมชายพัฒนาคอนโด อาคาร 4	3/2541	บางกรวย	2. อยู่อาศัยรอง	47/379	27.00	12,000	324,000.00	-	324,000.00	0.02
1790	สมชายพัฒนาคอนโด อาคาร 4	3/2541	บางกรวย	2. อยู่อาศัยรอง	47/380	27.00	12,000	324,000.00	-	324,000.00	0.02
1791	สมชายพัฒนาคอนโด อาคาร 4	3/2541	บางกรวย	1. อยู่อาศัยหลัก	47/381	27.00	12,000	324,000.00	50.0	-	0.02
1792	สมชายพัฒนาคอนโด อาคาร 4	3/2541	บางกรวย	2. อยู่อาศัยรอง	47/382	27.00	12,000	324,000.00	-	324,000.00	0.02
1793	สมชายพัฒนาคอนโด อาคาร 4	3/2541	บางกรวย	2. อยู่อาศัยรอง	47/383	27.00	12,000	324,000.00	-	324,000.00	0.02
1794	สมชายพัฒนาคอนโด อาคาร 4	3/2541	บางกรวย	2. อยู่อาศัยรอง	47/384	27.00	12,000	324,000.00	-	324,000.00	0.02

แบบบัญชีราคาประเมินทุนทรัพย์อาคารชุด ประจำปี พ.ศ.2565

เทศบาลเมืองบางกรวย

ที่	ชื่ออาคารชุด	เลขทะเบียนอาคารชุด	ที่ตั้งอาคารชุด	ลักษณะการทำประโยชน์	เลขที่ห้องชุด	ขนาดพื้นที่รวม (ตร.ม.)	ราคาประเมินต่อ ตร.ม. (บาท)	ราคาประเมินห้องชุด (บาท)	หักมูลค่าฐานภาษีที่ได้รับยกเว้น (ล้านบาท)	คงเหลือราคาประเมินทุนทรัพย์ที่ต้องเสียภาษี (บาท)	อัตราภาษี (ร้อยละ)
1795	สมชายพัฒนาคอนโด อาคาร 4	3/2541	บางกรวย	2. อยู่อาศัยรอง	47/385	27.00	12,000	324,000.00	-	324,000.00	0.02
1796	สมชายพัฒนาคอนโด อาคาร 4	3/2541	บางกรวย	2. อยู่อาศัยรอง	47/386	27.00	12,000	324,000.00	-	324,000.00	0.02
1797	สมชายพัฒนาคอนโด อาคาร 4	3/2541	บางกรวย	2. อยู่อาศัยรอง	47/387	27.00	12,000	324,000.00	-	324,000.00	0.02
1798	สมชายพัฒนาคอนโด อาคาร 4	3/2541	บางกรวย	2. อยู่อาศัยรอง	47/388	27.00	12,000	324,000.00	-	324,000.00	0.02
1799	สมชายพัฒนาคอนโด อาคาร 4	3/2541	บางกรวย	1. อยู่อาศัยหลัก	47/389	27.00	12,000	324,000.00	50.0	-	0.02
1800	สมชายพัฒนาคอนโด อาคาร 4	3/2541	บางกรวย	1. อยู่อาศัยหลัก	47/390	27.00	12,300	332,100.00	50.0	-	0.02
1801	สมชายพัฒนาคอนโด อาคาร 4	3/2541	บางกรวย	2. อยู่อาศัยรอง	47/391	27.00	12,300	332,100.00	-	332,100.00	0.02
1802	สมชายพัฒนาคอนโด อาคาร 4	3/2541	บางกรวย	2. อยู่อาศัยรอง	47/392	27.00	12,300	332,100.00	-	332,100.00	0.02
1803	สมชายพัฒนาคอนโด อาคาร 4	3/2541	บางกรวย	2. อยู่อาศัยรอง	47/393	27.00	12,300	332,100.00	-	332,100.00	0.02
1804	สมชายพัฒนาคอนโด อาคาร 4	3/2541	บางกรวย	1. อยู่อาศัยหลัก	47/394	27.00	12,300	332,100.00	50.0	-	0.02
1805	สมชายพัฒนาคอนโด อาคาร 4	3/2541	บางกรวย	2. อยู่อาศัยรอง	47/395	27.00	12,300	332,100.00	-	332,100.00	0.02
1806	สมชายพัฒนาคอนโด อาคาร 4	3/2541	บางกรวย	2. อยู่อาศัยรอง	47/396	27.00	12,300	332,100.00	-	332,100.00	0.02
1807	สมชายพัฒนาคอนโด อาคาร 4	3/2541	บางกรวย	2. อยู่อาศัยรอง	47/397	27.00	12,300	332,100.00	-	332,100.00	0.02
1808	สมชายพัฒนาคอนโด อาคาร 4	3/2541	บางกรวย	2. อยู่อาศัยรอง	47/398	27.00	12,300	332,100.00	-	332,100.00	0.02
1809	สมชายพัฒนาคอนโด อาคาร 4	3/2541	บางกรวย	2. อยู่อาศัยรอง	47/399	27.00	12,300	332,100.00	-	332,100.00	0.02
1810	สมชายพัฒนาคอนโด อาคาร 4	3/2541	บางกรวย	2. อยู่อาศัยรอง	47/400	27.00	12,300	332,100.00	-	332,100.00	0.02
1811	สมชายพัฒนาคอนโด อาคาร 5	4/2541	บางกรวย	2. อยู่อาศัยรอง	47/402	27.00	10,700	288,900.00	-	288,900.00	0.02
1812	สมชายพัฒนาคอนโด อาคาร 5	4/2541	บางกรวย	1. อยู่อาศัยหลัก	47/403	27.00	10,700	288,900.00	50.0	-	0.02
1813	สมชายพัฒนาคอนโด อาคาร 5	4/2541	บางกรวย	1. อยู่อาศัยหลัก	47/404	27.00	10,700	288,900.00	50.0	-	0.02
1814	สมชายพัฒนาคอนโด อาคาร 5	4/2541	บางกรวย	1. อยู่อาศัยหลัก	47/405	27.00	10,700	288,900.00	50.0	-	0.02
1815	สมชายพัฒนาคอนโด อาคาร 5	4/2541	บางกรวย	1. อยู่อาศัยหลัก	47/406	27.00	10,700	288,900.00	50.0	-	0.02
1816	สมชายพัฒนาคอนโด อาคาร 5	4/2541	บางกรวย	1. อยู่อาศัยหลัก	47/407	27.00	10,700	288,900.00	50.0	-	0.02
1817	สมชายพัฒนาคอนโด อาคาร 5	4/2541	บางกรวย	2. อยู่อาศัยรอง	47/408	27.00	10,700	288,900.00	-	288,900.00	0.02

แบบบัญชีราคาประเมินทุนทรัพย์อาคารชุด ประจำปี พ.ศ.2565

เทศบาลเมืองบางกรวย

ที่	ชื่ออาคารชุด	เลขทะเบียนอาคารชุด	ที่ตั้งอาคารชุด	ลักษณะการทำประโยชน์	เลขที่ห้องชุด	ขนาดพื้นที่รวม (ตร.ม.)	ราคาประเมินต่อ ตร.ม. (บาท)	ราคาประเมินห้องชุด (บาท)	หักมูลค่าฐานภาษีที่ได้รับยกเว้น (ล้านบาท)	คงเหลือราคาประเมินทุนทรัพย์ที่ต้องเสียภาษี (บาท)	อัตราภาษี (ร้อยละ)
1818	สมชายพัฒนาคอนโด อาคาร 5	4/2541	บางกรวย	2. อยู่อาศัยรอง	47/409	27.00	10,700	288,900.00	-	288,900.00	0.02
1819	สมชายพัฒนาคอนโด อาคาร 5	4/2541	บางกรวย	2. อยู่อาศัยรอง	47/410	27.00	10,700	288,900.00	-	288,900.00	0.02
1820	สมชายพัฒนาคอนโด อาคาร 5	4/2541	บางกรวย	2. อยู่อาศัยรอง	47/411	27.00	10,700	288,900.00	-	288,900.00	0.02
1821	สมชายพัฒนาคอนโด อาคาร 5	4/2541	บางกรวย	2. อยู่อาศัยรอง	47/412	27.00	10,900	294,300.00	-	294,300.00	0.02
1822	สมชายพัฒนาคอนโด อาคาร 5	4/2541	บางกรวย	2. อยู่อาศัยรอง	47/413	27.00	10,900	294,300.00	-	294,300.00	0.02
1823	สมชายพัฒนาคอนโด อาคาร 5	4/2541	บางกรวย	2. อยู่อาศัยรอง	47/414	27.00	10,900	294,300.00	-	294,300.00	0.02
1824	สมชายพัฒนาคอนโด อาคาร 5	4/2541	บางกรวย	2. อยู่อาศัยรอง	47/415	27.00	10,900	294,300.00	-	294,300.00	0.02
1825	สมชายพัฒนาคอนโด อาคาร 5	4/2541	บางกรวย	1. อยู่อาศัยหลัก	47/416	27.00	10,900	294,300.00	50.0	-	0.02
1826	สมชายพัฒนาคอนโด อาคาร 5	4/2541	บางกรวย	2. อยู่อาศัยรอง	47/417	27.00	10,900	294,300.00	-	294,300.00	0.02
1827	สมชายพัฒนาคอนโด อาคาร 5	4/2541	บางกรวย	2. อยู่อาศัยรอง	47/418	27.00	10,900	294,300.00	-	294,300.00	0.02
1828	สมชายพัฒนาคอนโด อาคาร 5	4/2541	บางกรวย	2. อยู่อาศัยรอง	47/419	27.00	10,900	294,300.00	-	294,300.00	0.02
1829	สมชายพัฒนาคอนโด อาคาร 5	4/2541	บางกรวย	2. อยู่อาศัยรอง	47/420	27.00	10,900	294,300.00	-	294,300.00	0.02
1830	สมชายพัฒนาคอนโด อาคาร 5	4/2541	บางกรวย	2. อยู่อาศัยรอง	47/421	27.00	10,900	294,300.00	-	294,300.00	0.02
1831	สมชายพัฒนาคอนโด อาคาร 5	4/2541	บางกรวย	2. อยู่อาศัยรอง	47/422	27.00	10,900	294,300.00	-	294,300.00	0.02
1832	สมชายพัฒนาคอนโด อาคาร 5	4/2541	บางกรวย	2. อยู่อาศัยรอง	47/423	27.00	10,900	294,300.00	-	294,300.00	0.02
1833	สมชายพัฒนาคอนโด อาคาร 5	4/2541	บางกรวย	1. อยู่อาศัยหลัก	47/424	27.00	10,900	294,300.00	50.0	-	0.02
1834	สมชายพัฒนาคอนโด อาคาร 5	4/2541	บางกรวย	2. อยู่อาศัยรอง	47/425	27.00	11,000	297,000.00	-	297,000.00	0.02
1835	สมชายพัฒนาคอนโด อาคาร 5	4/2541	บางกรวย	2. อยู่อาศัยรอง	47/426	27.00	11,000	297,000.00	-	297,000.00	0.02
1836	สมชายพัฒนาคอนโด อาคาร 5	4/2541	บางกรวย	1. อยู่อาศัยหลัก	47/427	27.00	11,000	297,000.00	50.0	-	0.02
1837	สมชายพัฒนาคอนโด อาคาร 5	4/2541	บางกรวย	1. อยู่อาศัยหลัก	47/428	27.00	11,000	297,000.00	50.0	-	0.02
1838	สมชายพัฒนาคอนโด อาคาร 5	4/2541	บางกรวย	1. อยู่อาศัยหลัก	47/429	27.00	11,000	297,000.00	50.0	-	0.02
1839	สมชายพัฒนาคอนโด อาคาร 5	4/2541	บางกรวย	2. อยู่อาศัยรอง	47/430	27.00	11,000	297,000.00	-	297,000.00	0.02
1840	สมชายพัฒนาคอนโด อาคาร 5	4/2541	บางกรวย	1. อยู่อาศัยหลัก	47/431	27.00	11,000	297,000.00	50.0	-	0.02

แบบบัญชีราคาประเมินทุนทรัพย์อาคารชุด ประจำปี พ.ศ.2565

เทศบาลเมืองบางกรวย

ที่	ชื่ออาคารชุด	เลขทะเบียนอาคารชุด	ที่ตั้งอาคารชุด	ลักษณะการทำประโยชน์	เลขที่ห้องชุด	ขนาดพื้นที่รวม (ตร.ม.)	ราคาประเมินต่อ ตร.ม. (บาท)	ราคาประเมินห้องชุด (บาท)	หักมูลค่าฐานภาษีที่ได้รับยกเว้น (ล้านบาท)	คงเหลือราคาประเมินทุนทรัพย์ที่ต้องเสียภาษี (บาท)	อัตราภาษี (ร้อยละ)
1841	สมชายพัฒนาคอนโด อาคาร 5	4/2541	บางกรวย	2. อยู่อาศัยรอง	47/432	27.00	11,000	297,000.00	-	297,000.00	0.02
1842	สมชายพัฒนาคอนโด อาคาร 5	4/2541	บางกรวย	2. อยู่อาศัยรอง	47/433	27.00	11,000	297,000.00	-	297,000.00	0.02
1843	สมชายพัฒนาคอนโด อาคาร 5	4/2541	บางกรวย	2. อยู่อาศัยรอง	47/434	27.00	11,300	305,100.00	-	305,100.00	0.02
1844	สมชายพัฒนาคอนโด อาคาร 5	4/2541	บางกรวย	1. อยู่อาศัยหลัก	47/435	27.00	11,300	305,100.00	50.0	-	0.02
1845	สมชายพัฒนาคอนโด อาคาร 5	4/2541	บางกรวย	2. อยู่อาศัยรอง	47/436	27.00	11,300	305,100.00	-	305,100.00	0.02
1846	สมชายพัฒนาคอนโด อาคาร 5	4/2541	บางกรวย	2. อยู่อาศัยรอง	47/437	27.00	11,300	305,100.00	-	305,100.00	0.02
1847	สมชายพัฒนาคอนโด อาคาร 5	4/2541	บางกรวย	2. อยู่อาศัยรอง	47/438	27.00	11,300	305,100.00	-	305,100.00	0.02
1848	สมชายพัฒนาคอนโด อาคาร 5	4/2541	บางกรวย	2. อยู่อาศัยรอง	47/439	27.00	11,300	305,100.00	-	305,100.00	0.02
1849	สมชายพัฒนาคอนโด อาคาร 5	4/2541	บางกรวย	1. อยู่อาศัยหลัก	47/440	27.00	11,300	305,100.00	50.0	-	0.02
1850	สมชายพัฒนาคอนโด อาคาร 5	4/2541	บางกรวย	2. อยู่อาศัยรอง	47/441	27.00	11,300	305,100.00	-	305,100.00	0.02
1851	สมชายพัฒนาคอนโด อาคาร 5	4/2541	บางกรวย	2. อยู่อาศัยรอง	47/442	27.00	11,300	305,100.00	-	305,100.00	0.02
1852	สมชายพัฒนาคอนโด อาคาร 5	4/2541	บางกรวย	1. อยู่อาศัยหลัก	47/443	27.00	11,300	305,100.00	50.0	-	0.02
1853	สมชายพัฒนาคอนโด อาคาร 5	4/2541	บางกรวย	2. อยู่อาศัยรอง	47/444	27.00	11,300	305,100.00	-	305,100.00	0.02
1854	สมชายพัฒนาคอนโด อาคาร 5	4/2541	บางกรวย	1. อยู่อาศัยหลัก	47/445	27.00	11,500	310,500.00	50.0	-	0.02
1855	สมชายพัฒนาคอนโด อาคาร 5	4/2541	บางกรวย	2. อยู่อาศัยรอง	47/446	27.00	11,500	310,500.00	-	310,500.00	0.02
1856	สมชายพัฒนาคอนโด อาคาร 5	4/2541	บางกรวย	2. อยู่อาศัยรอง	47/447	27.00	11,500	310,500.00	-	310,500.00	0.02
1857	สมชายพัฒนาคอนโด อาคาร 5	4/2541	บางกรวย	2. อยู่อาศัยรอง	47/448	27.00	11,500	310,500.00	-	310,500.00	0.02
1858	สมชายพัฒนาคอนโด อาคาร 5	4/2541	บางกรวย	1. อยู่อาศัยหลัก	47/449	27.00	11,500	310,500.00	50.0	-	0.02
1859	สมชายพัฒนาคอนโด อาคาร 5	4/2541	บางกรวย	2. อยู่อาศัยรอง	47/450	27.00	11,500	310,500.00	-	310,500.00	0.02
1860	สมชายพัฒนาคอนโด อาคาร 5	4/2541	บางกรวย	2. อยู่อาศัยรอง	47/451	27.00	11,500	310,500.00	-	310,500.00	0.02
1861	สมชายพัฒนาคอนโด อาคาร 5	4/2541	บางกรวย	1. อยู่อาศัยหลัก	47/452	27.00	11,500	310,500.00	50.0	-	0.02
1862	สมชายพัฒนาคอนโด อาคาร 5	4/2541	บางกรวย	2. อยู่อาศัยรอง	47/453	27.00	11,500	310,500.00	-	310,500.00	0.02
1863	สมชายพัฒนาคอนโด อาคาร 5	4/2541	บางกรวย	2. อยู่อาศัยรอง	47/454	27.00	11,500	310,500.00	-	310,500.00	0.02

แบบบัญชีราคาประเมินทุนทรัพย์อาคารชุด ประจำปี พ.ศ.2565

เทศบาลเมืองบางกรวย

ที่	ชื่ออาคารชุด	เลขทะเบียนอาคารชุด	ที่ตั้งอาคารชุด	ลักษณะการทำประโยชน์	เลขที่ห้องชุด	ขนาดพื้นที่รวม (ตร.ม.)	ราคาประเมินต่อ ตร.ม. (บาท)	ราคาประเมินห้องชุด (บาท)	หักมูลค่าฐานภาษีที่ได้รับยกเว้น (ล้านบาท)	คงเหลือราคาประเมินทุนทรัพย์ที่ต้องเสียภาษี (บาท)	อัตราภาษี (ร้อยละ)
1864	สมชายพัฒนาคอนโด อาคาร 5	4/2541	บางกรวย	2. อยู่อาศัยรอง	47/455	27.00	11,500	310,500.00	-	310,500.00	0.02
1865	สมชายพัฒนาคอนโด อาคาร 5	4/2541	บางกรวย	2. อยู่อาศัยรอง	47/456	27.00	11,800	318,600.00	-	318,600.00	0.02
1866	สมชายพัฒนาคอนโด อาคาร 5	4/2541	บางกรวย	1. อยู่อาศัยหลัก	47/457	27.00	11,800	318,600.00	50.0	-	0.02
1867	สมชายพัฒนาคอนโด อาคาร 5	4/2541	บางกรวย	2. อยู่อาศัยรอง	47/458	27.00	11,800	318,600.00	-	318,600.00	0.02
1868	สมชายพัฒนาคอนโด อาคาร 5	4/2541	บางกรวย	2. อยู่อาศัยรอง	47/459	27.00	11,800	318,600.00	-	318,600.00	0.02
1869	สมชายพัฒนาคอนโด อาคาร 5	4/2541	บางกรวย	2. อยู่อาศัยรอง	47/460	27.00	11,800	318,600.00	-	318,600.00	0.02
1870	สมชายพัฒนาคอนโด อาคาร 5	4/2541	บางกรวย	2. อยู่อาศัยรอง	47/461	27.00	11,800	318,600.00	-	318,600.00	0.02
1871	สมชายพัฒนาคอนโด อาคาร 5	4/2541	บางกรวย	1. อยู่อาศัยหลัก	47/462	27.00	11,800	318,600.00	50.0	-	0.02
1872	สมชายพัฒนาคอนโด อาคาร 5	4/2541	บางกรวย	1. อยู่อาศัยหลัก	47/463	27.00	11,800	318,600.00	50.0	-	0.02
1873	สมชายพัฒนาคอนโด อาคาร 5	4/2541	บางกรวย	2. อยู่อาศัยรอง	47/464	27.00	11,800	318,600.00	-	318,600.00	0.02
1874	สมชายพัฒนาคอนโด อาคาร 5	4/2541	บางกรวย	2. อยู่อาศัยรอง	47/465	27.00	11,800	318,600.00	-	318,600.00	0.02
1875	สมชายพัฒนาคอนโด อาคาร 5	4/2541	บางกรวย	1. อยู่อาศัยหลัก	47/466	27.00	11,800	318,600.00	50.0	-	0.02
1876	สมชายพัฒนาคอนโด อาคาร 5	4/2541	บางกรวย	1. อยู่อาศัยหลัก	47/467	27.00	12,000	324,000.00	50.0	-	0.02
1877	สมชายพัฒนาคอนโด อาคาร 5	4/2541	บางกรวย	2. อยู่อาศัยรอง	47/468	27.00	12,000	324,000.00	-	324,000.00	0.02
1878	สมชายพัฒนาคอนโด อาคาร 5	4/2541	บางกรวย	3. อื่นๆ	47/469	27.00	12,000	324,000.00	-	324,000.00	0.30
1879	สมชายพัฒนาคอนโด อาคาร 5	4/2541	บางกรวย	2. อยู่อาศัยรอง	47/470	27.00	12,000	324,000.00	-	324,000.00	0.02
1880	สมชายพัฒนาคอนโด อาคาร 5	4/2541	บางกรวย	2. อยู่อาศัยรอง	47/471	27.00	12,000	324,000.00	-	324,000.00	0.02
1881	สมชายพัฒนาคอนโด อาคาร 5	4/2541	บางกรวย	2. อยู่อาศัยรอง	47/472	27.00	12,000	324,000.00	-	324,000.00	0.02
1882	สมชายพัฒนาคอนโด อาคาร 5	4/2541	บางกรวย	2. อยู่อาศัยรอง	47/473	27.00	12,000	324,000.00	-	324,000.00	0.02
1883	สมชายพัฒนาคอนโด อาคาร 5	4/2541	บางกรวย	2. อยู่อาศัยรอง	47/474	27.00	12,000	324,000.00	-	324,000.00	0.02
1884	สมชายพัฒนาคอนโด อาคาร 5	4/2541	บางกรวย	2. อยู่อาศัยรอง	47/475	27.00	12,000	324,000.00	-	324,000.00	0.02
1885	สมชายพัฒนาคอนโด อาคาร 5	4/2541	บางกรวย	2. อยู่อาศัยรอง	47/476	27.00	12,000	324,000.00	-	324,000.00	0.02
1886	สมชายพัฒนาคอนโด อาคาร 5	4/2541	บางกรวย	1. อยู่อาศัยหลัก	47/477	27.00	12,000	324,000.00	50.0	-	0.02

แบบบัญชีราคาประเมินทุนทรัพย์อาคารชุด ประจำปี พ.ศ.2565

เทศบาลเมืองบางกรวย

ที่	ชื่ออาคารชุด	เลขทะเบียนอาคารชุด	ที่ตั้งอาคารชุด	ลักษณะการทำประโยชน์	เลขที่ห้องชุด	ขนาดพื้นที่รวม (ตร.ม.)	ราคาประเมินต่อ ตร.ม. (บาท)	ราคาประเมินห้องชุด (บาท)	หักมูลค่าฐานภาษีที่ได้รับยกเว้น (ล้านบาท)	คงเหลือราคาประเมินทุนทรัพย์ที่ต้องเสียภาษี (บาท)	อัตราภาษี (ร้อยละ)
1887	สมชายพัฒนาคอนโด อาคาร 5	4/2541	บางกรวย	2. อยู่อาศัยรอง	47/478	27.00	12,300	332,100.00	-	332,100.00	0.02
1888	สมชายพัฒนาคอนโด อาคาร 5	4/2541	บางกรวย	1. อยู่อาศัยหลัก	47/479	27.00	12,300	332,100.00	50.0	-	0.02
1889	สมชายพัฒนาคอนโด อาคาร 5	4/2541	บางกรวย	2. อยู่อาศัยรอง	47/480	27.00	12,300	332,100.00	-	332,100.00	0.02
1890	สมชายพัฒนาคอนโด อาคาร 5	4/2541	บางกรวย	2. อยู่อาศัยรอง	47/481	27.00	12,300	332,100.00	-	332,100.00	0.02
1891	สมชายพัฒนาคอนโด อาคาร 5	4/2541	บางกรวย	2. อยู่อาศัยรอง	47/482	27.00	12,300	332,100.00	-	332,100.00	0.02
1892	สมชายพัฒนาคอนโด อาคาร 5	4/2541	บางกรวย	1. อยู่อาศัยหลัก	47/483	27.00	12,300	332,100.00	50.0	-	0.02
1893	สมชายพัฒนาคอนโด อาคาร 5	4/2541	บางกรวย	1. อยู่อาศัยหลัก	47/484	27.00	12,300	332,100.00	50.0	-	0.02
1894	สมชายพัฒนาคอนโด อาคาร 5	4/2541	บางกรวย	1. อยู่อาศัยหลัก	47/485	27.00	12,300	332,100.00	50.0	-	0.02
1895	สมชายพัฒนาคอนโด อาคาร 5	4/2541	บางกรวย	2. อยู่อาศัยรอง	47/486	27.00	12,300	332,100.00	-	332,100.00	0.02
1896	สมชายพัฒนาคอนโด อาคาร 5	4/2541	บางกรวย	2. อยู่อาศัยรอง	47/487	27.00	12,300	332,100.00	-	332,100.00	0.02
1897	สมชายพัฒนาคอนโด อาคาร 5	4/2541	บางกรวย	2. อยู่อาศัยรอง	47/488	27.00	12,300	332,100.00	-	332,100.00	0.02
1898	สมชายพัฒนาคอนโด อาคาร 6	5/2541	บางกรวย	2. อยู่อาศัยรอง	47/490	27.00	10,700	288,900.00	-	288,900.00	0.02
1899	สมชายพัฒนาคอนโด อาคาร 6	5/2541	บางกรวย	1. อยู่อาศัยหลัก	47/491	27.00	10,700	288,900.00	50.0	-	0.02
1900	สมชายพัฒนาคอนโด อาคาร 6	5/2541	บางกรวย	2. อยู่อาศัยรอง	47/492	27.00	10,700	288,900.00	-	288,900.00	0.02
1901	สมชายพัฒนาคอนโด อาคาร 6	5/2541	บางกรวย	2. อยู่อาศัยรอง	47/493	27.00	10,700	288,900.00	-	288,900.00	0.02
1902	สมชายพัฒนาคอนโด อาคาร 6	5/2541	บางกรวย	2. อยู่อาศัยรอง	47/494	27.00	10,700	288,900.00	-	288,900.00	0.02
1903	สมชายพัฒนาคอนโด อาคาร 6	5/2541	บางกรวย	2. อยู่อาศัยรอง	47/495	27.00	10,700	288,900.00	-	288,900.00	0.02
1904	สมชายพัฒนาคอนโด อาคาร 6	5/2541	บางกรวย	2. อยู่อาศัยรอง	47/496	27.00	10,700	288,900.00	-	288,900.00	0.02
1905	สมชายพัฒนาคอนโด อาคาร 6	5/2541	บางกรวย	1. อยู่อาศัยหลัก	47/497	27.00	10,700	288,900.00	50.0	-	0.02
1906	สมชายพัฒนาคอนโด อาคาร 6	5/2541	บางกรวย	2. อยู่อาศัยรอง	47/498	27.00	10,700	288,900.00	-	288,900.00	0.02
1907	สมชายพัฒนาคอนโด อาคาร 6	5/2541	บางกรวย	2. อยู่อาศัยรอง	47/499	27.00	10,700	288,900.00	-	288,900.00	0.02
1908	สมชายพัฒนาคอนโด อาคาร 6	5/2541	บางกรวย	2. อยู่อาศัยรอง	47/500	27.00	10,900	294,300.00	-	294,300.00	0.02
1909	สมชายพัฒนาคอนโด อาคาร 6	5/2541	บางกรวย	2. อยู่อาศัยรอง	47/501	27.00	10,900	294,300.00	-	294,300.00	0.02

แบบบัญชีราคาประเมินทุนทรัพย์อาคารชุด ประจำปี พ.ศ.2565

เทศบาลเมืองบางกรวย

ที่	ชื่ออาคารชุด	เลขทะเบียนอาคารชุด	ที่ตั้งอาคารชุด	ลักษณะการทำประโยชน์	เลขที่ห้องชุด	ขนาดพื้นที่รวม (ตร.ม.)	ราคาประเมินต่อ ตร.ม. (บาท)	ราคาประเมินห้องชุด (บาท)	หักมูลค่าฐานภาษีที่ได้รับยกเว้น (ล้านบาท)	คงเหลือราคาประเมินทุนทรัพย์ที่ต้องเสียภาษี (บาท)	อัตราภาษี (ร้อยละ)
1910	สมชายพัฒนาคอนโด อาคาร 6	5/2541	บางกรวย	1. อยู่อาศัยหลัก	47/502	27.00	10,900	294,300.00	50.0	-	0.02
1911	สมชายพัฒนาคอนโด อาคาร 6	5/2541	บางกรวย	1. อยู่อาศัยหลัก	47/503	27.00	10,900	294,300.00	50.0	-	0.02
1912	สมชายพัฒนาคอนโด อาคาร 6	5/2541	บางกรวย	2. อยู่อาศัยรอง	47/504	27.00	10,900	294,300.00	-	294,300.00	0.02
1913	สมชายพัฒนาคอนโด อาคาร 6	5/2541	บางกรวย	1. อยู่อาศัยหลัก	47/505	27.00	10,900	294,300.00	50.0	-	0.02
1914	สมชายพัฒนาคอนโด อาคาร 6	5/2541	บางกรวย	2. อยู่อาศัยรอง	47/506	27.00	10,900	294,300.00	-	294,300.00	0.02
1915	สมชายพัฒนาคอนโด อาคาร 6	5/2541	บางกรวย	1. อยู่อาศัยหลัก	47/507	27.00	10,900	294,300.00	50.0	-	0.02
1916	สมชายพัฒนาคอนโด อาคาร 6	5/2541	บางกรวย	2. อยู่อาศัยรอง	47/508	27.00	10,900	294,300.00	-	294,300.00	0.02
1917	สมชายพัฒนาคอนโด อาคาร 6	5/2541	บางกรวย	2. อยู่อาศัยรอง	47/509	27.00	10,900	294,300.00	-	294,300.00	0.02
1918	สมชายพัฒนาคอนโด อาคาร 6	5/2541	บางกรวย	2. อยู่อาศัยรอง	47/510	27.00	10,900	294,300.00	-	294,300.00	0.02
1919	สมชายพัฒนาคอนโด อาคาร 6	5/2541	บางกรวย	1. อยู่อาศัยหลัก	47/511	27.00	11,000	297,000.00	50.0	-	0.02
1920	สมชายพัฒนาคอนโด อาคาร 6	5/2541	บางกรวย	1. อยู่อาศัยหลัก	47/512	27.00	11,000	297,000.00	50.0	-	0.02
1921	สมชายพัฒนาคอนโด อาคาร 6	5/2541	บางกรวย	2. อยู่อาศัยรอง	47/513	27.00	11,000	297,000.00	-	297,000.00	0.02
1922	สมชายพัฒนาคอนโด อาคาร 6	5/2541	บางกรวย	2. อยู่อาศัยรอง	47/514	27.00	11,000	297,000.00	-	297,000.00	0.02
1923	สมชายพัฒนาคอนโด อาคาร 6	5/2541	บางกรวย	2. อยู่อาศัยรอง	47/515	27.00	11,000	297,000.00	-	297,000.00	0.02
1924	สมชายพัฒนาคอนโด อาคาร 6	5/2541	บางกรวย	1. อยู่อาศัยหลัก	47/516	27.00	11,000	297,000.00	50.0	-	0.02
1925	สมชายพัฒนาคอนโด อาคาร 6	5/2541	บางกรวย	1. อยู่อาศัยหลัก	47/517	27.00	11,000	297,000.00	50.0	-	0.02
1926	สมชายพัฒนาคอนโด อาคาร 6	5/2541	บางกรวย	2. อยู่อาศัยรอง	47/518	27.00	11,000	297,000.00	-	297,000.00	0.02
1927	สมชายพัฒนาคอนโด อาคาร 6	5/2541	บางกรวย	1. อยู่อาศัยหลัก	47/519	27.00	11,000	297,000.00	50.0	-	0.02
1928	สมชายพัฒนาคอนโด อาคาร 6	5/2541	บางกรวย	2. อยู่อาศัยรอง	47/520	27.00	11,000	297,000.00	-	297,000.00	0.02
1929	สมชายพัฒนาคอนโด อาคาร 6	5/2541	บางกรวย	2. อยู่อาศัยรอง	47/521	27.00	11,000	297,000.00	-	297,000.00	0.02
1930	สมชายพัฒนาคอนโด อาคาร 6	5/2541	บางกรวย	2. อยู่อาศัยรอง	47/522	27.00	11,300	305,100.00	-	305,100.00	0.02
1931	สมชายพัฒนาคอนโด อาคาร 6	5/2541	บางกรวย	2. อยู่อาศัยรอง	47/523	27.00	11,300	305,100.00	-	305,100.00	0.02
1932	สมชายพัฒนาคอนโด อาคาร 6	5/2541	บางกรวย	2. อยู่อาศัยรอง	47/524	27.00	11,300	305,100.00	-	305,100.00	0.02

แบบบัญชีราคาประเมินทุนทรัพย์อาคารชุด ประจำปี พ.ศ.2565

เทศบาลเมืองบางกรวย

ที่	ชื่ออาคารชุด	เลขทะเบียนอาคารชุด	ที่ตั้งอาคารชุด	ลักษณะการทำประโยชน์	เลขที่ห้องชุด	ขนาดพื้นที่รวม (ตร.ม.)	ราคาประเมินต่อ ตร.ม. (บาท)	ราคาประเมินห้องชุด (บาท)	หักมูลค่าฐานภาษีที่ได้รับยกเว้น (ล้านบาท)	คงเหลือราคาประเมินทุนทรัพย์ที่ต้องเสียภาษี (บาท)	อัตราภาษี (ร้อยละ)
1933	สมชายพัฒนาคอนโด อาคาร 6	5/2541	บางกรวย	2. อยู่อาศัยรอง	47/525	27.00	11,300	305,100.00	-	305,100.00	0.02
1934	สมชายพัฒนาคอนโด อาคาร 6	5/2541	บางกรวย	1. อยู่อาศัยหลัก	47/526	27.00	11,300	305,100.00	50.0	-	0.02
1935	สมชายพัฒนาคอนโด อาคาร 6	5/2541	บางกรวย	2. อยู่อาศัยรอง	47/527	27.00	11,300	305,100.00	-	305,100.00	0.02
1936	สมชายพัฒนาคอนโด อาคาร 6	5/2541	บางกรวย	2. อยู่อาศัยรอง	47/528	27.00	11,300	305,100.00	-	305,100.00	0.02
1937	สมชายพัฒนาคอนโด อาคาร 6	5/2541	บางกรวย	2. อยู่อาศัยรอง	47/529	27.00	11,300	305,100.00	-	305,100.00	0.02
1938	สมชายพัฒนาคอนโด อาคาร 6	5/2541	บางกรวย	1. อยู่อาศัยหลัก	47/530	27.00	11,300	305,100.00	50.0	-	0.02
1939	สมชายพัฒนาคอนโด อาคาร 6	5/2541	บางกรวย	2. อยู่อาศัยรอง	47/531	27.00	11,300	305,100.00	-	305,100.00	0.02
1940	สมชายพัฒนาคอนโด อาคาร 6	5/2541	บางกรวย	2. อยู่อาศัยรอง	47/532	27.00	11,300	305,100.00	-	305,100.00	0.02
1941	สมชายพัฒนาคอนโด อาคาร 6	5/2541	บางกรวย	1. อยู่อาศัยหลัก	47/533	27.00	11,500	310,500.00	50.0	-	0.02
1942	สมชายพัฒนาคอนโด อาคาร 6	5/2541	บางกรวย	1. อยู่อาศัยหลัก	47/534	27.00	11,500	310,500.00	50.0	-	0.02
1943	สมชายพัฒนาคอนโด อาคาร 6	5/2541	บางกรวย	1. อยู่อาศัยหลัก	47/535	27.00	11,500	310,500.00	50.0	-	0.02
1944	สมชายพัฒนาคอนโด อาคาร 6	5/2541	บางกรวย	2. อยู่อาศัยรอง	47/536	27.00	11,500	310,500.00	-	310,500.00	0.02
1945	สมชายพัฒนาคอนโด อาคาร 6	5/2541	บางกรวย	1. อยู่อาศัยหลัก	47/537	27.00	11,500	310,500.00	50.0	-	0.02
1946	สมชายพัฒนาคอนโด อาคาร 6	5/2541	บางกรวย	2. อยู่อาศัยรอง	47/538	27.00	11,500	310,500.00	-	310,500.00	0.02
1947	สมชายพัฒนาคอนโด อาคาร 6	5/2541	บางกรวย	2. อยู่อาศัยรอง	47/539	27.00	11,500	310,500.00	-	310,500.00	0.02
1948	สมชายพัฒนาคอนโด อาคาร 6	5/2541	บางกรวย	1. อยู่อาศัยหลัก	47/540	27.00	11,500	310,500.00	50.0	-	0.02
1949	สมชายพัฒนาคอนโด อาคาร 6	5/2541	บางกรวย	2. อยู่อาศัยรอง	47/541	27.00	11,500	310,500.00	-	310,500.00	0.02
1950	สมชายพัฒนาคอนโด อาคาร 6	5/2541	บางกรวย	1. อยู่อาศัยหลัก	47/542	27.00	11,500	310,500.00	50.0	-	0.02
1951	สมชายพัฒนาคอนโด อาคาร 6	5/2541	บางกรวย	2. อยู่อาศัยรอง	47/543	27.00	11,500	310,500.00	-	310,500.00	0.02
1952	สมชายพัฒนาคอนโด อาคาร 6	5/2541	บางกรวย	2. อยู่อาศัยรอง	47/544	27.00	11,800	318,600.00	-	318,600.00	0.02
1953	สมชายพัฒนาคอนโด อาคาร 6	5/2541	บางกรวย	1. อยู่อาศัยหลัก	47/545	27.00	11,800	318,600.00	50.0	-	0.02
1954	สมชายพัฒนาคอนโด อาคาร 6	5/2541	บางกรวย	2. อยู่อาศัยรอง	47/546	27.00	11,800	318,600.00	-	318,600.00	0.02
1955	สมชายพัฒนาคอนโด อาคาร 6	5/2541	บางกรวย	1. อยู่อาศัยหลัก	47/547	27.00	11,800	318,600.00	50.0	-	0.02

แบบบัญชีราคาประเมินทุนทรัพย์อาคารชุด ประจำปี พ.ศ.2565

เทศบาลเมืองบางกรวย

ที่	ชื่ออาคารชุด	เลขทะเบียนอาคารชุด	ที่ตั้งอาคารชุด	ลักษณะการทำประโยชน์	เลขที่ห้องชุด	ขนาดพื้นที่รวม (ตร.ม.)	ราคาประเมินต่อ ตร.ม. (บาท)	ราคาประเมินห้องชุด (บาท)	หักมูลค่าฐานภาษีที่ได้รับยกเว้น (ล้านบาท)	คงเหลือราคาประเมินทุนทรัพย์ที่ต้องเสียภาษี (บาท)	อัตราภาษี (ร้อยละ)
1956	สมชายพัฒนาคอนโด อาคาร 6	5/2541	บางกรวย	2. อยู่อาศัยรอง	47/548	27.00	11,800	318,600.00	-	318,600.00	0.02
1957	สมชายพัฒนาคอนโด อาคาร 6	5/2541	บางกรวย	2. อยู่อาศัยรอง	47/549	27.00	11,800	318,600.00	-	318,600.00	0.02
1958	สมชายพัฒนาคอนโด อาคาร 6	5/2541	บางกรวย	2. อยู่อาศัยรอง	47/550	27.00	11,800	318,600.00	-	318,600.00	0.02
1959	สมชายพัฒนาคอนโด อาคาร 6	5/2541	บางกรวย	2. อยู่อาศัยรอง	47/551	27.00	11,800	318,600.00	-	318,600.00	0.02
1960	สมชายพัฒนาคอนโด อาคาร 6	5/2541	บางกรวย	1. อยู่อาศัยหลัก	47/552	27.00	11,800	318,600.00	50.0	-	0.02
1961	สมชายพัฒนาคอนโด อาคาร 6	5/2541	บางกรวย	2. อยู่อาศัยรอง	47/553	27.00	11,800	318,600.00	-	318,600.00	0.02
1962	สมชายพัฒนาคอนโด อาคาร 6	5/2541	บางกรวย	2. อยู่อาศัยรอง	47/554	27.00	11,800	318,600.00	-	318,600.00	0.02
1963	สมชายพัฒนาคอนโด อาคาร 6	5/2541	บางกรวย	1. อยู่อาศัยหลัก	47/555	27.00	12,000	324,000.00	50.0	-	0.02
1964	สมชายพัฒนาคอนโด อาคาร 6	5/2541	บางกรวย	1. อยู่อาศัยหลัก	47/556	27.00	12,000	324,000.00	50.0	-	0.02
1965	สมชายพัฒนาคอนโด อาคาร 6	5/2541	บางกรวย	1. อยู่อาศัยหลัก	47/557	27.00	12,000	324,000.00	50.0	-	0.02
1966	สมชายพัฒนาคอนโด อาคาร 6	5/2541	บางกรวย	1. อยู่อาศัยหลัก	47/558	27.00	12,000	324,000.00	50.0	-	0.02
1967	สมชายพัฒนาคอนโด อาคาร 6	5/2541	บางกรวย	1. อยู่อาศัยหลัก	47/559	27.00	12,000	324,000.00	50.0	-	0.02
1968	สมชายพัฒนาคอนโด อาคาร 6	5/2541	บางกรวย	2. อยู่อาศัยรอง	47/560	27.00	12,000	324,000.00	-	324,000.00	0.02
1969	สมชายพัฒนาคอนโด อาคาร 6	5/2541	บางกรวย	2. อยู่อาศัยรอง	47/561	27.00	12,000	324,000.00	-	324,000.00	0.02
1970	สมชายพัฒนาคอนโด อาคาร 6	5/2541	บางกรวย	2. อยู่อาศัยรอง	47/562	27.00	12,000	324,000.00	-	324,000.00	0.02
1971	สมชายพัฒนาคอนโด อาคาร 6	5/2541	บางกรวย	1. อยู่อาศัยหลัก	47/563	27.00	12,000	324,000.00	50.0	-	0.02
1972	สมชายพัฒนาคอนโด อาคาร 6	5/2541	บางกรวย	2. อยู่อาศัยรอง	47/564	27.00	12,000	324,000.00	-	324,000.00	0.02
1973	สมชายพัฒนาคอนโด อาคาร 6	5/2541	บางกรวย	1. อยู่อาศัยหลัก	47/565	27.00	12,000	324,000.00	50.0	-	0.02
1974	สมชายพัฒนาคอนโด อาคาร 6	5/2541	บางกรวย	1. อยู่อาศัยหลัก	47/566	27.00	12,300	332,100.00	50.0	-	0.02
1975	สมชายพัฒนาคอนโด อาคาร 6	5/2541	บางกรวย	2. อยู่อาศัยรอง	47/567	27.00	12,300	332,100.00	-	332,100.00	0.02
1976	สมชายพัฒนาคอนโด อาคาร 6	5/2541	บางกรวย	2. อยู่อาศัยรอง	47/568	27.00	12,300	332,100.00	-	332,100.00	0.02
1977	สมชายพัฒนาคอนโด อาคาร 6	5/2541	บางกรวย	2. อยู่อาศัยรอง	47/569	27.00	12,300	332,100.00	-	332,100.00	0.02
1978	สมชายพัฒนาคอนโด อาคาร 6	5/2541	บางกรวย	1. อยู่อาศัยหลัก	47/570	27.00	12,300	332,100.00	50.0	-	0.02

แบบบัญชีราคาประเมินทุนทรัพย์อาคารชุด ประจำปี พ.ศ.2565

เทศบาลเมืองบางกรวย

ที่	ชื่ออาคารชุด	เลขทะเบียนอาคารชุด	ที่ตั้งอาคารชุด	ลักษณะการทำประโยชน์	เลขที่ห้องชุด	ขนาดพื้นที่รวม (ตร.ม.)	ราคาประเมินต่อ ตร.ม. (บาท)	ราคาประเมินห้องชุด (บาท)	หักมูลค่าฐานภาษีที่ได้รับยกเว้น (ล้านบาท)	คงเหลือราคาประเมินทุนทรัพย์ที่ต้องเสียภาษี (บาท)	อัตราภาษี (ร้อยละ)
1979	สมชายพัฒนาคอนโด อาคาร 6	5/2541	บางกรวย	2. อยู่อาศัยรอง	47/571	27.00	12,300	332,100.00	-	332,100.00	0.02
1980	สมชายพัฒนาคอนโด อาคาร 6	5/2541	บางกรวย	2. อยู่อาศัยรอง	47/572	27.00	12,300	332,100.00	-	332,100.00	0.02
1981	สมชายพัฒนาคอนโด อาคาร 6	5/2541	บางกรวย	2. อยู่อาศัยรอง	47/573	27.00	12,300	332,100.00	-	332,100.00	0.02
1982	สมชายพัฒนาคอนโด อาคาร 6	5/2541	บางกรวย	1. อยู่อาศัยหลัก	47/574	27.00	12,300	332,100.00	50.0	-	0.02
1983	สมชายพัฒนาคอนโด อาคาร 6	5/2541	บางกรวย	1. อยู่อาศัยหลัก	47/575	27.00	12,300	332,100.00	50.0	-	0.02
1984	สมชายพัฒนาคอนโด อาคาร 6	5/2541	บางกรวย	1. อยู่อาศัยหลัก	47/576	27.00	12,300	332,100.00	50.0	-	0.02
1985	คูล คอนโด พระราม 7	1/2560	บางกรวย	1. อยู่อาศัยหลัก	118/1	25.59	47,600	1,218,084.00	50.0	-	0.02
1986	คูล คอนโด พระราม 7	1/2560	บางกรวย	2. อยู่อาศัยรอง	118/2	25.65	47,600	1,220,940.00	-	1,220,940.00	0.02
1987	คูล คอนโด พระราม 7	1/2560	บางกรวย	2. อยู่อาศัยรอง	118/3	25.66	47,600	1,221,416.00	-	1,221,416.00	0.02
1988	คูล คอนโด พระราม 7	1/2560	บางกรวย	2. อยู่อาศัยรอง	118/4	25.64	47,600	1,220,464.00	-	1,220,464.00	0.02
1989	คูล คอนโด พระราม 7	1/2560	บางกรวย	2. อยู่อาศัยรอง	118/5	25.07	47,600	1,193,332.00	-	1,193,332.00	0.02
1990	คูล คอนโด พระราม 7	1/2560	บางกรวย	2. อยู่อาศัยรอง	118/6	40.59	47,600	1,932,084.00	-	1,932,084.00	0.02
1991	คูล คอนโด พระราม 7	1/2560	บางกรวย	2. อยู่อาศัยรอง	118/7	30.82	47,600	1,467,032.00	-	1,467,032.00	0.02
1992	คูล คอนโด พระราม 7	1/2560	บางกรวย	1. อยู่อาศัยหลัก	118/8	31.62	47,600	1,505,112.00	50.0	-	0.02
1993	คูล คอนโด พระราม 7	1/2560	บางกรวย	1. อยู่อาศัยหลัก	118/9	25.62	47,600	1,219,512.00	50.0	-	0.02
1994	คูล คอนโด พระราม 7	1/2560	บางกรวย	2. อยู่อาศัยรอง	118/10	25.65	47,600	1,220,940.00	-	1,220,940.00	0.02
1995	คูล คอนโด พระราม 7	1/2560	บางกรวย	2. อยู่อาศัยรอง	118/11	25.66	47,600	1,221,416.00	-	1,221,416.00	0.02
1996	คูล คอนโด พระราม 7	1/2560	บางกรวย	1. อยู่อาศัยหลัก	118/12	25.65	47,600	1,220,940.00	50.0	-	0.02
1997	คูล คอนโด พระราม 7	1/2560	บางกรวย	1. อยู่อาศัยหลัก	118/12A	25.65	47,600	1,220,940.00	50.0	-	0.02
1998	คูล คอนโด พระราม 7	1/2560	บางกรวย	2. อยู่อาศัยรอง	118/14	25.69	47,600	1,222,844.00	-	1,222,844.00	0.02
1999	คูล คอนโด พระราม 7	1/2560	บางกรวย	2. อยู่อาศัยรอง	118/15	25.65	47,600	1,220,940.00	-	1,220,940.00	0.02
2000	คูล คอนโด พระราม 7	1/2560	บางกรวย	1. อยู่อาศัยหลัก	118/16	25.63	47,600	1,219,988.00	50.0	-	0.02
2001	คูล คอนโด พระราม 7	1/2560	บางกรวย	2. อยู่อาศัยรอง	118/17	31.62	47,600	1,505,112.00	-	1,505,112.00	0.02

แบบบัญชีราคาประเมินทุนทรัพย์อาคารชุด ประจำปี พ.ศ.2565

เทศบาลเมืองบางกรวย

ที่	ชื่ออาคารชุด	เลขทะเบียนอาคารชุด	ที่ตั้งอาคารชุด	ลักษณะการทำประโยชน์	เลขที่ห้องชุด	ขนาดพื้นที่รวม (ตร.ม.)	ราคาประเมินต่อ ตร.ม. (บาท)	ราคาประเมินห้องชุด (บาท)	หักมูลค่าฐานภาษีที่ได้รับยกเว้น (ล้านบาท)	คงเหลือราคาประเมินทุนทรัพย์ที่ต้องเสียภาษี (บาท)	อัตราภาษี (ร้อยละ)
2002	คูล คอนโด พระราม 7	1/2560	บางกรวย	2. อยู่อาศัยรอง	118/18	31.76	47,600	1,511,776.00	-	1,511,776.00	0.02
2003	คูล คอนโด พระราม 7	1/2560	บางกรวย	2. อยู่อาศัยรอง	118/19	25.59	48,200	1,233,438.00	-	1,233,438.00	0.02
2004	คูล คอนโด พระราม 7	1/2560	บางกรวย	1. อยู่อาศัยหลัก	118/20	25.65	48,200	1,236,330.00	50.0	-	0.02
2005	คูล คอนโด พระราม 7	1/2560	บางกรวย	2. อยู่อาศัยรอง	118/21	25.66	48,200	1,236,812.00	-	1,236,812.00	0.02
2006	คูล คอนโด พระราม 7	1/2560	บางกรวย	2. อยู่อาศัยรอง	118/22	25.64	48,200	1,235,848.00	-	1,235,848.00	0.02
2007	คูล คอนโด พระราม 7	1/2560	บางกรวย	2. อยู่อาศัยรอง	118/23	25.07	48,200	1,208,374.00	-	1,208,374.00	0.02
2008	คูล คอนโด พระราม 7	1/2560	บางกรวย	2. อยู่อาศัยรอง	118/24	40.59	48,200	1,956,438.00	-	1,956,438.00	0.02
2009	คูล คอนโด พระราม 7	1/2560	บางกรวย	2. อยู่อาศัยรอง	118/25	32.82	48,200	1,581,924.00	-	1,581,924.00	0.02
2010	คูล คอนโด พระราม 7	1/2560	บางกรวย	2. อยู่อาศัยรอง	118/26	31.62	48,200	1,524,084.00	-	1,524,084.00	0.02
2011	คูล คอนโด พระราม 7	1/2560	บางกรวย	2. อยู่อาศัยรอง	118/27	25.62	48,200	1,234,884.00	-	1,234,884.00	0.02
2012	คูล คอนโด พระราม 7	1/2560	บางกรวย	2. อยู่อาศัยรอง	118/28	25.62	48,200	1,234,884.00	-	1,234,884.00	0.02
2013	คูล คอนโด พระราม 7	1/2560	บางกรวย	2. อยู่อาศัยรอง	118/29	25.66	48,200	1,236,812.00	-	1,236,812.00	0.02
2014	คูล คอนโด พระราม 7	1/2560	บางกรวย	1. อยู่อาศัยหลัก	118/30	25.62	48,200	1,234,884.00	50.0	-	0.02
2015	คูล คอนโด พระราม 7	1/2560	บางกรวย	2. อยู่อาศัยรอง	118/31	25.65	48,200	1,236,330.00	-	1,236,330.00	0.02
2016	คูล คอนโด พระราม 7	1/2560	บางกรวย	2. อยู่อาศัยรอง	118/32	25.69	48,200	1,238,258.00	-	1,238,258.00	0.02
2017	คูล คอนโด พระราม 7	1/2560	บางกรวย	1. อยู่อาศัยหลัก	118/33	25.65	48,200	1,236,330.00	50.0	-	0.02
2018	คูล คอนโด พระราม 7	1/2560	บางกรวย	2. อยู่อาศัยรอง	118/34	25.63	48,200	1,235,366.00	-	1,235,366.00	0.02
2019	คูล คอนโด พระราม 7	1/2560	บางกรวย	1. อยู่อาศัยหลัก	118/35	31.62	48,200	1,524,084.00	50.0	-	0.02
2020	คูล คอนโด พระราม 7	1/2560	บางกรวย	2. อยู่อาศัยรอง	118/36	31.76	48,200	1,530,832.00	-	1,530,832.00	0.02
2021	คูล คอนโด พระราม 7	1/2560	บางกรวย	1. อยู่อาศัยหลัก	118/37	25.59	49,000	1,253,910.00	50.0	-	0.02
2022	คูล คอนโด พระราม 7	1/2560	บางกรวย	2. อยู่อาศัยรอง	118/38	25.65	49,000	1,256,850.00	-	1,256,850.00	0.02
2023	คูล คอนโด พระราม 7	1/2560	บางกรวย	1. อยู่อาศัยหลัก	118/39	25.66	49,000	1,257,340.00	50.0	-	0.02
2024	คูล คอนโด พระราม 7	1/2560	บางกรวย	2. อยู่อาศัยรอง	118/40	25.64	49,000	1,256,360.00	-	1,256,360.00	0.02

แบบบัญชีราคาประเมินทุนทรัพย์อาคารชุด ประจำปี พ.ศ.2565

เทศบาลเมืองบางกรวย

ที่	ชื่ออาคารชุด	เลขทะเบียนอาคารชุด	ที่ตั้งอาคารชุด	ลักษณะการทำประโยชน์	เลขที่ห้องชุด	ขนาดพื้นที่รวม (ตร.ม.)	ราคาประเมินต่อ ตร.ม. (บาท)	ราคาประเมินห้องชุด (บาท)	หักมูลค่าฐานภาษีที่ได้รับยกเว้น (ล้านบาท)	คงเหลือราคาประเมินทุนทรัพย์ที่ต้องเสียภาษี (บาท)	อัตราภาษี (ร้อยละ)
2025	คูล คอนโด พระราม 7	1/2560	บางกรวย	1. อยู่อาศัยหลัก	118/41	25.07	49,000	1,228,430.00	50.0	-	0.02
2026	คูล คอนโด พระราม 7	1/2560	บางกรวย	2. อยู่อาศัยรอง	118/42	40.59	49,000	1,988,910.00	-	1,988,910.00	0.02
2027	คูล คอนโด พระราม 7	1/2560	บางกรวย	1. อยู่อาศัยหลัก	118/43	32.82	49,000	1,608,180.00	50.0	-	0.02
2028	คูล คอนโด พระราม 7	1/2560	บางกรวย	1. อยู่อาศัยหลัก	118/44	31.62	49,000	1,549,380.00	50.0	-	0.02
2029	คูล คอนโด พระราม 7	1/2560	บางกรวย	2. อยู่อาศัยรอง	118/45	25.62	49,000	1,255,380.00	-	1,255,380.00	0.02
2030	คูล คอนโด พระราม 7	1/2560	บางกรวย	2. อยู่อาศัยรอง	118/46	25.65	49,000	1,256,850.00	-	1,256,850.00	0.02
2031	คูล คอนโด พระราม 7	1/2560	บางกรวย	2. อยู่อาศัยรอง	118/47	25.66	49,000	1,257,340.00	-	1,257,340.00	0.02
2032	คูล คอนโด พระราม 7	1/2560	บางกรวย	2. อยู่อาศัยรอง	118/48	25.62	49,000	1,255,380.00	-	1,255,380.00	0.02
2033	คูล คอนโด พระราม 7	1/2560	บางกรวย	2. อยู่อาศัยรอง	118/49	25.65	49,000	1,256,850.00	-	1,256,850.00	0.02
2034	คูล คอนโด พระราม 7	1/2560	บางกรวย	1. อยู่อาศัยหลัก	118/50	25.69	49,000	1,258,810.00	50.0	-	0.02
2035	คูล คอนโด พระราม 7	1/2560	บางกรวย	2. อยู่อาศัยรอง	118/51	25.65	49,000	1,256,850.00	-	1,256,850.00	0.02
2036	คูล คอนโด พระราม 7	1/2560	บางกรวย	2. อยู่อาศัยรอง	118/52	25.63	49,000	1,255,870.00	-	1,255,870.00	0.02
2037	คูล คอนโด พระราม 7	1/2560	บางกรวย	2. อยู่อาศัยรอง	118/53	31.62	49,000	1,549,380.00	-	1,549,380.00	0.02
2038	คูล คอนโด พระราม 7	1/2560	บางกรวย	2. อยู่อาศัยรอง	118/54	31.76	49,000	1,556,240.00	-	1,556,240.00	0.02
2039	คูล คอนโด พระราม 7	1/2560	บางกรวย	2. อยู่อาศัยรอง	118/55	25.59	50,000	1,279,500.00	-	1,279,500.00	0.02
2040	คูล คอนโด พระราม 7	1/2560	บางกรวย	2. อยู่อาศัยรอง	118/56	25.65	50,000	1,282,500.00	-	1,282,500.00	0.02
2041	คูล คอนโด พระราม 7	1/2560	บางกรวย	2. อยู่อาศัยรอง	118/57	25.66	50,000	1,283,000.00	-	1,283,000.00	0.02
2042	คูล คอนโด พระราม 7	1/2560	บางกรวย	2. อยู่อาศัยรอง	118/58	25.64	50,000	1,282,000.00	-	1,282,000.00	0.02
2043	คูล คอนโด พระราม 7	1/2560	บางกรวย	1. อยู่อาศัยหลัก	118/59	25.07	50,000	1,253,500.00	50.0	-	0.02
2044	คูล คอนโด พระราม 7	1/2560	บางกรวย	2. อยู่อาศัยรอง	118/60	40.59	50,000	2,029,500.00	-	2,029,500.00	0.02
2045	คูล คอนโด พระราม 7	1/2560	บางกรวย	1. อยู่อาศัยหลัก	118/61	32.82	50,000	1,641,000.00	50.0	-	0.02
2046	คูล คอนโด พระราม 7	1/2560	บางกรวย	2. อยู่อาศัยรอง	118/62	31.62	50,000	1,581,000.00	-	1,581,000.00	0.02
2047	คูล คอนโด พระราม 7	1/2560	บางกรวย	2. อยู่อาศัยรอง	118/63	25.62	50,000	1,281,000.00	-	1,281,000.00	0.02

แบบบัญชีราคาประเมินทุนทรัพย์อาคารชุด ประจำปี พ.ศ.2565

เทศบาลเมืองบางกรวย

ที่	ชื่ออาคารชุด	เลขทะเบียนอาคารชุด	ที่ตั้งอาคารชุด	ลักษณะการทำประโยชน์	เลขที่ห้องชุด	ขนาดพื้นที่รวม (ตร.ม.)	ราคาประเมินต่อ ตร.ม. (บาท)	ราคาประเมินห้องชุด (บาท)	หักมูลค่าฐานภาษีที่ได้รับยกเว้น (ล้านบาท)	คงเหลือราคาประเมินทุนทรัพย์ที่ต้องเสียภาษี (บาท)	อัตราภาษี (ร้อยละ)
2048	कुल คอนโด พระราม 7	1/2560	บางกรวย	2. อยู่อาศัยรอง	118/64	25.65	50,000	1,282,500.00	-	1,282,500.00	0.02
2049	कुल คอนโด พระราม 7	1/2560	บางกรวย	1. อยู่อาศัยหลัก	118/65	25.66	50,000	1,283,000.00	50.0	-	0.02
2050	कुल คอนโด พระราม 7	1/2560	บางกรวย	1. อยู่อาศัยหลัก	118/66	25.62	50,000	1,281,000.00	50.0	-	0.02
2051	कुल คอนโด พระราม 7	1/2560	บางกรวย	2. อยู่อาศัยรอง	118/67	25.65	50,000	1,282,500.00	-	1,282,500.00	0.02
2052	कुल คอนโด พระราม 7	1/2560	บางกรวย	2. อยู่อาศัยรอง	118/68	25.69	50,000	1,284,500.00	-	1,284,500.00	0.02
2053	कुल คอนโด พระราม 7	1/2560	บางกรวย	1. อยู่อาศัยหลัก	118/69	25.65	50,000	1,282,500.00	50.0	-	0.02
2054	कुल คอนโด พระราม 7	1/2560	บางกรวย	2. อยู่อาศัยรอง	118/70	25.63	50,000	1,281,500.00	-	1,281,500.00	0.02
2055	कुल คอนโด พระราม 7	1/2560	บางกรวย	1. อยู่อาศัยหลัก	118/71	31.62	50,000	1,581,000.00	50.0	-	0.02
2056	कुल คอนโด พระราม 7	1/2560	บางกรวย	1. อยู่อาศัยหลัก	118/72	31.76	50,000	1,588,000.00	50.0	-	0.02
2057	कुल คอนโด พระราม 7	1/2560	บางกรวย	2. อยู่อาศัยรอง	118/73	25.59	51,100	1,307,649.00	-	1,307,649.00	0.02
2058	कुल คอนโด พระราม 7	1/2560	บางกรวย	2. อยู่อาศัยรอง	118/74	25.65	51,100	1,310,715.00	-	1,310,715.00	0.02
2059	कुल คอนโด พระราม 7	1/2560	บางกรวย	2. อยู่อาศัยรอง	118/75	25.66	51,100	1,311,226.00	-	1,311,226.00	0.02
2060	कुल คอนโด พระราม 7	1/2560	บางกรวย	1. อยู่อาศัยหลัก	118/76	25.64	51,100	1,310,204.00	50.0	-	0.02
2061	कुल คอนโด พระราม 7	1/2560	บางกรวย	2. อยู่อาศัยรอง	118/77	25.07	51,100	1,281,077.00	-	1,281,077.00	0.02
2062	कुल คอนโด พระราม 7	1/2560	บางกรวย	2. อยู่อาศัยรอง	118/78	40.59	51,100	2,074,149.00	-	2,074,149.00	0.02
2063	कुल คอนโด พระราม 7	1/2560	บางกรวย	1. อยู่อาศัยหลัก	118/79	30.92	51,100	1,580,012.00	50.0	-	0.02
2064	कुल คอนโด พระราม 7	1/2560	บางกรวย	2. อยู่อาศัยรอง	118/80	30.91	51,100	1,579,501.00	-	1,579,501.00	0.02
2065	कुल คอนโด พระราม 7	1/2560	บางกรวย	1. อยู่อาศัยหลัก	118/81	25.62	51,100	1,309,182.00	50.0	-	0.02
2066	कुल คอนโด พระราม 7	1/2560	บางกรวย	1. อยู่อาศัยหลัก	118/82	25.65	51,100	1,310,715.00	50.0	-	0.02
2067	कुल คอนโด พระราม 7	1/2560	บางกรวย	2. อยู่อาศัยรอง	118/83	25.66	51,100	1,311,226.00	-	1,311,226.00	0.02
2068	कुल คอนโด พระราม 7	1/2560	บางกรวย	2. อยู่อาศัยรอง	118/84	25.62	51,100	1,309,182.00	-	1,309,182.00	0.02
2069	कुल คอนโด พระราม 7	1/2560	บางกรวย	2. อยู่อาศัยรอง	118/85	25.65	51,100	1,310,715.00	-	1,310,715.00	0.02
2070	कुल คอนโด พระราม 7	1/2560	บางกรวย	2. อยู่อาศัยรอง	118/86	25.69	51,100	1,312,759.00	-	1,312,759.00	0.02

แบบบัญชีราคาประเมินทุนทรัพย์อาคารชุด ประจำปี พ.ศ.2565

เทศบาลเมืองบางกรวย

ที่	ชื่ออาคารชุด	เลขทะเบียนอาคารชุด	ที่ตั้งอาคารชุด	ลักษณะการทำประโยชน์	เลขที่ห้องชุด	ขนาดพื้นที่รวม (ตร.ม.)	ราคาประเมินต่อ ตร.ม. (บาท)	ราคาประเมินห้องชุด (บาท)	หักมูลค่าฐานภาษีที่ได้รับยกเว้น (ล้านบาท)	คงเหลือราคาประเมินทุนทรัพย์ที่ต้องเสียภาษี (บาท)	อัตราภาษี (ร้อยละ)
2071	คูล คอนโด พระราม 7	1/2560	บางกรวย	1. อยู่อาศัยหลัก	118/87	25.65	51,100	1,310,715.00	50.0	-	0.02
2072	คูล คอนโด พระราม 7	1/2560	บางกรวย	2. อยู่อาศัยรอง	118/88	25.63	51,100	1,309,693.00	-	1,309,693.00	0.02
2073	คูล คอนโด พระราม 7	1/2560	บางกรวย	2. อยู่อาศัยรอง	118/89	30.87	51,100	1,577,457.00	-	1,577,457.00	0.02
2074	คูล คอนโด พระราม 7	1/2560	บางกรวย	2. อยู่อาศัยรอง	118/90	30.11	51,100	1,538,621.00	-	1,538,621.00	0.02
2075	คูล คอนโด พระราม 7	1/2560	บางกรวย	2. อยู่อาศัยรอง	118/91	25.59	52,200	1,335,798.00	-	1,335,798.00	0.02
2076	คูล คอนโด พระราม 7	1/2560	บางกรวย	2. อยู่อาศัยรอง	118/92	25.65	52,200	1,338,930.00	-	1,338,930.00	0.02
2077	คูล คอนโด พระราม 7	1/2560	บางกรวย	2. อยู่อาศัยรอง	118/93	25.66	52,200	1,339,452.00	-	1,339,452.00	0.02
2078	คูล คอนโด พระราม 7	1/2560	บางกรวย	2. อยู่อาศัยรอง	118/94	25.64	52,200	1,338,408.00	-	1,338,408.00	0.02
2079	คูล คอนโด พระราม 7	1/2560	บางกรวย	1. อยู่อาศัยหลัก	118/95	25.07	52,200	1,308,654.00	50.0	-	0.02
2080	คูล คอนโด พระราม 7	1/2560	บางกรวย	2. อยู่อาศัยรอง	118/96	40.59	52,200	2,118,798.00	-	2,118,798.00	0.02
2081	คูล คอนโด พระราม 7	1/2560	บางกรวย	2. อยู่อาศัยรอง	118/97	30.92	52,200	1,614,024.00	-	1,614,024.00	0.02
2082	คูล คอนโด พระราม 7	1/2560	บางกรวย	2. อยู่อาศัยรอง	118/98	30.91	52,200	1,613,502.00	-	1,613,502.00	0.02
2083	คูล คอนโด พระราม 7	1/2560	บางกรวย	2. อยู่อาศัยรอง	118/99	25.62	52,200	1,337,364.00	-	1,337,364.00	0.02
2084	คูล คอนโด พระราม 7	1/2560	บางกรวย	2. อยู่อาศัยรอง	118/100	25.65	52,200	1,338,930.00	-	1,338,930.00	0.02
2085	คูล คอนโด พระราม 7	1/2560	บางกรวย	2. อยู่อาศัยรอง	118/101	25.66	52,200	1,339,452.00	-	1,339,452.00	0.02
2086	คูล คอนโด พระราม 7	1/2560	บางกรวย	2. อยู่อาศัยรอง	118/102	25.62	52,200	1,337,364.00	-	1,337,364.00	0.02
2087	คูล คอนโด พระราม 7	1/2560	บางกรวย	2. อยู่อาศัยรอง	118/103	25.65	52,200	1,338,930.00	-	1,338,930.00	0.02
2088	คูล คอนโด พระราม 7	1/2560	บางกรวย	1. อยู่อาศัยหลัก	118/104	25.69	52,200	1,341,018.00	50.0	-	0.02
2089	คูล คอนโด พระราม 7	1/2560	บางกรวย	2. อยู่อาศัยรอง	118/105	25.65	52,200	1,338,930.00	-	1,338,930.00	0.02
2090	คูล คอนโด พระราม 7	1/2560	บางกรวย	1. อยู่อาศัยหลัก	118/106	25.63	52,200	1,337,886.00	50.0	-	0.02
2091	คูล คอนโด พระราม 7	1/2560	บางกรวย	1. อยู่อาศัยหลัก	118/107	30.87	52,200	1,611,414.00	50.0	-	0.02
2092	คูล คอนโด พระราม 7	1/2560	บางกรวย	2. อยู่อาศัยรอง	118/108	30.11	52,200	1,571,742.00	-	1,571,742.00	0.02
2093	คูล คอนโด พระราม 7	1/2560	บางกรวย	1. อยู่อาศัยหลัก	118/109	25.59	53,300	1,363,947.00	50.0	-	0.02

แบบบัญชีราคาประเมินทุนทรัพย์อาคารชุด ประจำปี พ.ศ.2565

เทศบาลเมืองบางกรวย

ที่	ชื่ออาคารชุด	เลขทะเบียนอาคารชุด	ที่ตั้งอาคารชุด	ลักษณะการทำประโยชน์	เลขที่ห้องชุด	ขนาดพื้นที่รวม (ตร.ม.)	ราคาประเมินต่อ ตร.ม. (บาท)	ราคาประเมินห้องชุด (บาท)	หักมูลค่าฐานภาษีที่ได้รับยกเว้น (ล้านบาท)	คงเหลือราคาประเมินทุนทรัพย์ที่ต้องเสียภาษี (บาท)	อัตราภาษี (ร้อยละ)
2094	คูล คอนโด พระราม 7	1/2560	บางกรวย	2. อยู่อาศัยรอง	118/110	25.65	53,300	1,367,145.00	-	1,367,145.00	0.02
2095	คูล คอนโด พระราม 7	1/2560	บางกรวย	1. อยู่อาศัยหลัก	118/111	25.66	53,300	1,367,678.00	50.0	-	0.02
2096	คูล คอนโด พระราม 7	1/2560	บางกรวย	1. อยู่อาศัยหลัก	118/112	25.64	53,300	1,366,612.00	50.0	-	0.02
2097	คูล คอนโด พระราม 7	1/2560	บางกรวย	2. อยู่อาศัยรอง	118/113	25.07	53,300	1,336,231.00	-	1,336,231.00	0.02
2098	คูล คอนโด พระราม 7	1/2560	บางกรวย	1. อยู่อาศัยหลัก	118/114	40.59	53,300	2,163,447.00	50.0	-	0.02
2099	คูล คอนโด พระราม 7	1/2560	บางกรวย	1. อยู่อาศัยหลัก	118/115	30.92	53,300	1,648,036.00	50.0	-	0.02
2100	คูล คอนโด พระราม 7	1/2560	บางกรวย	2. อยู่อาศัยรอง	118/116	30.91	53,300	1,647,503.00	-	1,647,503.00	0.02
2101	คูล คอนโด พระราม 7	1/2560	บางกรวย	1. อยู่อาศัยหลัก	118/117	25.62	53,300	1,365,546.00	50.0	-	0.02
2102	คูล คอนโด พระราม 7	1/2560	บางกรวย	2. อยู่อาศัยรอง	118/118	25.65	53,300	1,367,145.00	-	1,367,145.00	0.02
2103	คูล คอนโด พระราม 7	1/2560	บางกรวย	1. อยู่อาศัยหลัก	118/119	25.66	53,300	1,367,678.00	50.0	-	0.02
2104	คูล คอนโด พระราม 7	1/2560	บางกรวย	2. อยู่อาศัยรอง	118/120	25.65	53,300	1,367,145.00	-	1,367,145.00	0.02
2105	คูล คอนโด พระราม 7	1/2560	บางกรวย	2. อยู่อาศัยรอง	118/121	25.65	53,300	1,367,145.00	-	1,367,145.00	0.02
2106	คูล คอนโด พระราม 7	1/2560	บางกรวย	2. อยู่อาศัยรอง	118/122	25.69	53,300	1,369,277.00	-	1,369,277.00	0.02
2107	คูล คอนโด พระราม 7	1/2560	บางกรวย	2. อยู่อาศัยรอง	118/123	25.65	53,300	1,367,145.00	-	1,367,145.00	0.02
2108	คูล คอนโด พระราม 7	1/2560	บางกรวย	2. อยู่อาศัยรอง	118/124	25.63	53,300	1,366,079.00	-	1,366,079.00	0.02
2109	คูล คอนโด พระราม 7	1/2560	บางกรวย	2. อยู่อาศัยรอง	118/125	30.87	53,300	1,645,371.00	-	1,645,371.00	0.02
2110	คูล คอนโด พระราม 7	1/2560	บางกรวย	2. อยู่อาศัยรอง	118/126	30.11	53,300	1,604,863.00	-	1,604,863.00	0.02
2111	คูล คอนโด พระราม 7	1/2560	บางกรวย	1. อยู่อาศัยหลัก	119/1	30.31	47,600	1,442,756.00	50.0	-	0.02
2112	คูล คอนโด พระราม 7	1/2560	บางกรวย	2. อยู่อาศัยรอง	119/2	34.34	47,600	1,634,584.00	-	1,634,584.00	0.02
2113	คูล คอนโด พระราม 7	1/2560	บางกรวย	1. อยู่อาศัยหลัก	119/3	36.73	47,600	1,748,348.00	50.0	-	0.02
2114	คูล คอนโด พระราม 7	1/2560	บางกรวย	1. อยู่อาศัยหลัก	119/4	30.66	47,600	1,459,416.00	50.0	-	0.02
2115	คูล คอนโด พระราม 7	1/2560	บางกรวย	2. อยู่อาศัยรอง	119/5	25.19	47,600	1,199,044.00	-	1,199,044.00	0.02
2116	คูล คอนโด พระราม 7	1/2560	บางกรวย	2. อยู่อาศัยรอง	119/6	40.73	47,600	1,938,748.00	-	1,938,748.00	0.02

แบบบัญชีราคาประเมินทุนทรัพย์อาคารชุด ประจำปี พ.ศ.2565

เทศบาลเมืองบางกรวย

ที่	ชื่ออาคารชุด	เลขทะเบียนอาคารชุด	ที่ตั้งอาคารชุด	ลักษณะการทำประโยชน์	เลขที่ห้องชุด	ขนาดพื้นที่รวม (ตร.ม.)	ราคาประเมินต่อ ตร.ม. (บาท)	ราคาประเมินห้องชุด (บาท)	หักมูลค่าฐานภาษีที่ได้รับยกเว้น (ล้านบาท)	คงเหลือราคาประเมินทุนทรัพย์ที่ต้องเสียภาษี (บาท)	อัตราภาษี (ร้อยละ)
2117	คูล คอนโด พระราม 7	1/2560	บางกรวย	2. อยู่อาศัยรอง	119/7	32.70	47,600	1,556,520.00	-	1,556,520.00	0.02
2118	คูล คอนโด พระราม 7	1/2560	บางกรวย	2. อยู่อาศัยรอง	119/8	31.55	47,600	1,501,780.00	-	1,501,780.00	0.02
2119	คูล คอนโด พระราม 7	1/2560	บางกรวย	1. อยู่อาศัยหลัก	119/9	25.61	47,600	1,219,036.00	50.0	-	0.02
2120	คูล คอนโด พระราม 7	1/2560	บางกรวย	1. อยู่อาศัยหลัก	119/10	25.64	47,600	1,220,464.00	50.0	-	0.02
2121	คูล คอนโด พระราม 7	1/2560	บางกรวย	2. อยู่อาศัยรอง	119/11	25.59	47,600	1,218,084.00	-	1,218,084.00	0.02
2122	คูล คอนโด พระราม 7	1/2560	บางกรวย	1. อยู่อาศัยหลัก	119/12	31.13	47,600	1,481,788.00	50.0	-	0.02
2123	คูล คอนโด พระราม 7	1/2560	บางกรวย	3. อื่นๆ	119/12A	57.86	47,600	2,754,136.00	-	2,754,136.00	0.30
2124	คูล คอนโด พระราม 7	1/2560	บางกรวย	3. อื่นๆ	119/14	57.78	47,600	2,750,328.00	-	2,750,328.00	0.30
2125	คูล คอนโด พระราม 7	1/2560	บางกรวย	2. อยู่อาศัยรอง	119/15	31.14	47,600	1,482,264.00	-	1,482,264.00	0.02
2126	คูล คอนโด พระราม 7	1/2560	บางกรวย	2. อยู่อาศัยรอง	119/16	25.57	47,600	1,217,132.00	-	1,217,132.00	0.02
2127	คูล คอนโด พระราม 7	1/2560	บางกรวย	2. อยู่อาศัยรอง	119/17	25.62	47,600	1,219,512.00	-	1,219,512.00	0.02
2128	คูล คอนโด พระราม 7	1/2560	บางกรวย	1. อยู่อาศัยหลัก	119/18	25.60	47,600	1,218,560.00	50.0	-	0.02
2129	คูล คอนโด พระราม 7	1/2560	บางกรวย	2. อยู่อาศัยรอง	119/19	31.60	47,600	1,504,160.00	-	1,504,160.00	0.02
2130	คูล คอนโด พระราม 7	1/2560	บางกรวย	2. อยู่อาศัยรอง	119/20	32.63	47,600	1,553,188.00	-	1,553,188.00	0.02
2131	คูล คอนโด พระราม 7	1/2560	บางกรวย	1. อยู่อาศัยหลัก	119/21	40.79	47,600	1,941,604.00	50.0	-	0.02
2132	คูล คอนโด พระราม 7	1/2560	บางกรวย	2. อยู่อาศัยรอง	119/22	25.20	47,600	1,199,520.00	-	1,199,520.00	0.02
2133	คูล คอนโด พระราม 7	1/2560	บางกรวย	2. อยู่อาศัยรอง	119/23	30.62	47,600	1,457,512.00	-	1,457,512.00	0.02
2134	คูล คอนโด พระราม 7	1/2560	บางกรวย	2. อยู่อาศัยรอง	119/24	34.92	47,600	1,662,192.00	-	1,662,192.00	0.02
2135	คูล คอนโด พระราม 7	1/2560	บางกรวย	1. อยู่อาศัยหลัก	119/25	34.35	47,600	1,635,060.00	50.0	-	0.02
2136	คูล คอนโด พระราม 7	1/2560	บางกรวย	2. อยู่อาศัยรอง	119/26	30.64	47,600	1,458,464.00	-	1,458,464.00	0.02
2137	คูล คอนโด พระราม 7	1/2560	บางกรวย	1. อยู่อาศัยหลัก	119/27	30.31	48,200	1,460,942.00	50.0	-	0.02
2138	คูล คอนโด พระราม 7	1/2560	บางกรวย	2. อยู่อาศัยรอง	119/28	34.34	48,200	1,655,188.00	-	1,655,188.00	0.02
2139	คูล คอนโด พระราม 7	1/2560	บางกรวย	2. อยู่อาศัยรอง	119/29	36.73	48,200	1,770,386.00	-	1,770,386.00	0.02

แบบบัญชีราคาประเมินทุนทรัพย์อาคารชุด ประจำปี พ.ศ.2565

เทศบาลเมืองบางกรวย

ที่	ชื่ออาคารชุด	เลขทะเบียนอาคารชุด	ที่ตั้งอาคารชุด	ลักษณะการทำประโยชน์	เลขที่ห้องชุด	ขนาดพื้นที่รวม (ตร.ม.)	ราคาประเมินต่อ ตร.ม. (บาท)	ราคาประเมินห้องชุด (บาท)	หักมูลค่าฐานภาษีที่ได้รับยกเว้น (ล้านบาท)	คงเหลือราคาประเมินทุนทรัพย์ที่ต้องเสียภาษี (บาท)	อัตราภาษี (ร้อยละ)
2140	คูล คอนโด พระราม 7	1/2560	บางกรวย	2. อยู่อาศัยรอง	119/30	30.66	48,200	1,477,812.00	-	1,477,812.00	0.02
2141	คูล คอนโด พระราม 7	1/2560	บางกรวย	2. อยู่อาศัยรอง	119/31	25.19	48,200	1,214,158.00	-	1,214,158.00	0.02
2142	คูล คอนโด พระราม 7	1/2560	บางกรวย	2. อยู่อาศัยรอง	119/32	40.73	48,200	1,963,186.00	-	1,963,186.00	0.02
2143	คูล คอนโด พระราม 7	1/2560	บางกรวย	2. อยู่อาศัยรอง	119/33	32.70	48,200	1,576,140.00	-	1,576,140.00	0.02
2144	คูล คอนโด พระราม 7	1/2560	บางกรวย	1. อยู่อาศัยหลัก	119/34	31.55	48,200	1,520,710.00	50.0	-	0.02
2145	คูล คอนโด พระราม 7	1/2560	บางกรวย	2. อยู่อาศัยรอง	119/35	25.61	48,200	1,234,402.00	-	1,234,402.00	0.02
2146	คูล คอนโด พระราม 7	1/2560	บางกรวย	2. อยู่อาศัยรอง	119/36	25.64	48,200	1,235,848.00	-	1,235,848.00	0.02
2147	คูล คอนโด พระราม 7	1/2560	บางกรวย	2. อยู่อาศัยรอง	119/37	25.59	48,200	1,233,438.00	-	1,233,438.00	0.02
2148	คูล คอนโด พระราม 7	1/2560	บางกรวย	2. อยู่อาศัยรอง	119/38	31.13	48,200	1,500,466.00	-	1,500,466.00	0.02
2149	คูล คอนโด พระราม 7	1/2560	บางกรวย	2. อยู่อาศัยรอง	119/39	37.15	48,200	1,790,630.00	-	1,790,630.00	0.02
2150	คูล คอนโด พระราม 7	1/2560	บางกรวย	3. อื่นๆ	119/40	37.18	48,200	1,792,076.00	-	1,792,076.00	0.30
2151	คูล คอนโด พระราม 7	1/2560	บางกรวย	2. อยู่อาศัยรอง	119/41	31.14	48,200	1,500,948.00	-	1,500,948.00	0.02
2152	คูล คอนโด พระราม 7	1/2560	บางกรวย	1. อยู่อาศัยหลัก	119/42	25.57	48,200	1,232,474.00	50.0	-	0.02
2153	คูล คอนโด พระราม 7	1/2560	บางกรวย	1. อยู่อาศัยหลัก	119/43	25.62	48,200	1,234,884.00	50.0	-	0.02
2154	คูล คอนโด พระราม 7	1/2560	บางกรวย	1. อยู่อาศัยหลัก	119/44	25.60	48,200	1,233,920.00	50.0	-	0.02
2155	คูล คอนโด พระราม 7	1/2560	บางกรวย	1. อยู่อาศัยหลัก	119/45	31.60	48,200	1,523,120.00	50.0	-	0.02
2156	คูล คอนโด พระราม 7	1/2560	บางกรวย	1. อยู่อาศัยหลัก	119/46	32.63	48,200	1,572,766.00	50.0	-	0.02
2157	คูล คอนโด พระราม 7	1/2560	บางกรวย	1. อยู่อาศัยหลัก	119/47	40.79	48,200	1,966,078.00	50.0	-	0.02
2158	คูล คอนโด พระราม 7	1/2560	บางกรวย	2. อยู่อาศัยรอง	119/48	25.20	48,200	1,214,640.00	-	1,214,640.00	0.02
2159	คูล คอนโด พระราม 7	1/2560	บางกรวย	2. อยู่อาศัยรอง	119/49	30.62	48,200	1,475,884.00	-	1,475,884.00	0.02
2160	คูล คอนโด พระราม 7	1/2560	บางกรวย	2. อยู่อาศัยรอง	119/50	36.70	48,200	1,768,940.00	-	1,768,940.00	0.02
2161	คูล คอนโด พระราม 7	1/2560	บางกรวย	1. อยู่อาศัยหลัก	119/51	34.35	48,200	1,655,670.00	50.0	-	0.02
2162	คูล คอนโด พระราม 7	1/2560	บางกรวย	1. อยู่อาศัยหลัก	119/52	30.64	48,200	1,476,848.00	50.0	-	0.02

แบบบัญชีราคาประเมินทุนทรัพย์อาคารชุด ประจำปี พ.ศ.2565

เทศบาลเมืองบางกรวย

ที่	ชื่ออาคารชุด	เลขทะเบียนอาคารชุด	ที่ตั้งอาคารชุด	ลักษณะการทำประโยชน์	เลขที่ห้องชุด	ขนาดพื้นที่รวม (ตร.ม.)	ราคาประเมินต่อ ตร.ม. (บาท)	ราคาประเมินห้องชุด (บาท)	หักมูลค่าฐานภาษีที่ได้รับยกเว้น (ล้านบาท)	คงเหลือราคาประเมินทุนทรัพย์ที่ต้องเสียภาษี (บาท)	อัตราภาษี (ร้อยละ)
2163	คูล คอนโด พระราม 7	1/2560	บางกรวย	1. อยู่อาศัยหลัก	119/53	30.31	49,000	1,485,190.00	50.0	-	0.02
2164	คูล คอนโด พระราม 7	1/2560	บางกรวย	1. อยู่อาศัยหลัก	119/54	34.34	49,000	1,682,660.00	50.0	-	0.02
2165	คูล คอนโด พระราม 7	1/2560	บางกรวย	2. อยู่อาศัยรอง	119/55	36.73	49,000	1,799,770.00	-	1,799,770.00	0.02
2166	คูล คอนโด พระราม 7	1/2560	บางกรวย	2. อยู่อาศัยรอง	119/56	30.66	49,000	1,502,340.00	-	1,502,340.00	0.02
2167	คูล คอนโด พระราม 7	1/2560	บางกรวย	2. อยู่อาศัยรอง	119/57	25.19	49,000	1,234,310.00	-	1,234,310.00	0.02
2168	คูล คอนโด พระราม 7	1/2560	บางกรวย	2. อยู่อาศัยรอง	119/58	40.73	49,000	1,995,770.00	-	1,995,770.00	0.02
2169	คูล คอนโด พระราม 7	1/2560	บางกรวย	1. อยู่อาศัยหลัก	119/59	32.70	49,000	1,602,300.00	50.0	-	0.02
2170	คูล คอนโด พระราม 7	1/2560	บางกรวย	1. อยู่อาศัยหลัก	119/60	31.55	49,000	1,545,950.00	50.0	-	0.02
2171	คูล คอนโด พระราม 7	1/2560	บางกรวย	1. อยู่อาศัยหลัก	119/61	25.61	49,000	1,254,890.00	50.0	-	0.02
2172	คูล คอนโด พระราม 7	1/2560	บางกรวย	1. อยู่อาศัยหลัก	119/62	25.64	49,000	1,256,360.00	50.0	-	0.02
2173	คูล คอนโด พระราม 7	1/2560	บางกรวย	1. อยู่อาศัยหลัก	119/63	25.59	49,000	1,253,910.00	50.0	-	0.02
2174	คูล คอนโด พระราม 7	1/2560	บางกรวย	2. อยู่อาศัยรอง	119/64	31.13	49,000	1,525,370.00	-	1,525,370.00	0.02
2175	คูล คอนโด พระราม 7	1/2560	บางกรวย	2. อยู่อาศัยรอง	119/65	37.15	49,000	1,820,350.00	-	1,820,350.00	0.02
2176	คูล คอนโด พระราม 7	1/2560	บางกรวย	2. อยู่อาศัยรอง	119/66	37.18	49,000	1,821,820.00	-	1,821,820.00	0.02
2177	คูล คอนโด พระราม 7	1/2560	บางกรวย	2. อยู่อาศัยรอง	119/67	31.14	49,000	1,525,860.00	-	1,525,860.00	0.02
2178	คูล คอนโด พระราม 7	1/2560	บางกรวย	1. อยู่อาศัยหลัก	119/68	25.57	49,000	1,252,930.00	50.0	-	0.02
2179	คูล คอนโด พระราม 7	1/2560	บางกรวย	1. อยู่อาศัยหลัก	119/69	25.62	49,000	1,255,380.00	50.0	-	0.02
2180	คูล คอนโด พระราม 7	1/2560	บางกรวย	2. อยู่อาศัยรอง	119/70	25.60	49,000	1,254,400.00	-	1,254,400.00	0.02
2181	คูล คอนโด พระราม 7	1/2560	บางกรวย	2. อยู่อาศัยรอง	119/71	31.60	49,000	1,548,400.00	-	1,548,400.00	0.02
2182	คูล คอนโด พระราม 7	1/2560	บางกรวย	2. อยู่อาศัยรอง	119/72	32.63	49,000	1,598,870.00	-	1,598,870.00	0.02
2183	คูล คอนโด พระราม 7	1/2560	บางกรวย	2. อยู่อาศัยรอง	119/73	40.79	49,000	1,998,710.00	-	1,998,710.00	0.02
2184	คูล คอนโด พระราม 7	1/2560	บางกรวย	1. อยู่อาศัยหลัก	119/74	25.20	49,000	1,234,800.00	50.0	-	0.02
2185	คูล คอนโด พระราม 7	1/2560	บางกรวย	1. อยู่อาศัยหลัก	119/75	30.62	49,000	1,500,380.00	50.0	-	0.02

แบบบัญชีราคาประเมินทุนทรัพย์อาคารชุด ประจำปี พ.ศ.2565

เทศบาลเมืองบางกรวย

ที่	ชื่ออาคารชุด	เลขทะเบียนอาคารชุด	ที่ตั้งอาคารชุด	ลักษณะการทำประโยชน์	เลขที่ห้องชุด	ขนาดพื้นที่รวม (ตร.ม.)	ราคาประเมินต่อ ตร.ม. (บาท)	ราคาประเมินห้องชุด (บาท)	หักมูลค่าฐานภาษีที่ได้รับยกเว้น (ล้านบาท)	คงเหลือราคาประเมินทุนทรัพย์ที่ต้องเสียภาษี (บาท)	อัตราภาษี (ร้อยละ)
2186	คูล คอนโด พระราม 7	1/2560	บางกรวย	1. อยู่อาศัยหลัก	119/76	36.70	49,000	1,798,300.00	50.0	-	0.02
2187	คูล คอนโด พระราม 7	1/2560	บางกรวย	3. อื่นๆ	119/77	34.35	49,000	1,683,150.00	-	1,683,150.00	0.30
2188	คูล คอนโด พระราม 7	1/2560	บางกรวย	1. อยู่อาศัยหลัก	119/78	30.64	49,000	1,501,360.00	50.0	-	0.02
2189	คูล คอนโด พระราม 7	1/2560	บางกรวย	1. อยู่อาศัยหลัก	119/79	30.31	50,000	1,515,500.00	50.0	-	0.02
2190	คูล คอนโด พระราม 7	1/2560	บางกรวย	2. อยู่อาศัยรอง	119/80	34.34	50,000	1,717,000.00	-	1,717,000.00	0.02
2191	คูล คอนโด พระราม 7	1/2560	บางกรวย	2. อยู่อาศัยรอง	119/81	36.73	50,000	1,836,500.00	-	1,836,500.00	0.02
2192	คูล คอนโด พระราม 7	1/2560	บางกรวย	2. อยู่อาศัยรอง	119/82	30.66	50,000	1,533,000.00	-	1,533,000.00	0.02
2193	คูล คอนโด พระราม 7	1/2560	บางกรวย	2. อยู่อาศัยรอง	119/83	25.19	50,000	1,259,500.00	-	1,259,500.00	0.02
2194	คูล คอนโด พระราม 7	1/2560	บางกรวย	1. อยู่อาศัยหลัก	119/84	40.73	50,000	2,036,500.00	50.0	-	0.02
2195	คูล คอนโด พระราม 7	1/2560	บางกรวย	2. อยู่อาศัยรอง	119/85	32.70	50,000	1,635,000.00	-	1,635,000.00	0.02
2196	คูล คอนโด พระราม 7	1/2560	บางกรวย	1. อยู่อาศัยหลัก	119/86	31.55	50,000	1,577,500.00	50.0	-	0.02
2197	คูล คอนโด พระราม 7	1/2560	บางกรวย	1. อยู่อาศัยหลัก	119/87	25.61	50,000	1,280,500.00	50.0	-	0.02
2198	คูล คอนโด พระราม 7	1/2560	บางกรวย	2. อยู่อาศัยรอง	119/88	25.64	50,000	1,282,000.00	-	1,282,000.00	0.02
2199	คูล คอนโด พระราม 7	1/2560	บางกรวย	2. อยู่อาศัยรอง	119/89	25.59	50,000	1,279,500.00	-	1,279,500.00	0.02
2200	คูล คอนโด พระราม 7	1/2560	บางกรวย	2. อยู่อาศัยรอง	119/90	31.13	50,000	1,556,500.00	-	1,556,500.00	0.02
2201	คูล คอนโด พระราม 7	1/2560	บางกรวย	2. อยู่อาศัยรอง	119/91	37.15	50,000	1,857,500.00	-	1,857,500.00	0.02
2202	คูล คอนโด พระราม 7	1/2560	บางกรวย	2. อยู่อาศัยรอง	119/92	37.18	50,000	1,859,000.00	-	1,859,000.00	0.02
2203	คูล คอนโด พระราม 7	1/2560	บางกรวย	1. อยู่อาศัยหลัก	119/93	31.14	50,000	1,557,000.00	50.0	-	0.02
2204	คูล คอนโด พระราม 7	1/2560	บางกรวย	1. อยู่อาศัยหลัก	119/94	25.57	50,000	1,278,500.00	50.0	-	0.02
2205	คูล คอนโด พระราม 7	1/2560	บางกรวย	1. อยู่อาศัยหลัก	119/95	25.62	50,000	1,281,000.00	50.0	-	0.02
2206	คูล คอนโด พระราม 7	1/2560	บางกรวย	2. อยู่อาศัยรอง	119/96	25.60	50,000	1,280,000.00	-	1,280,000.00	0.02
2207	คูล คอนโด พระราม 7	1/2560	บางกรวย	1. อยู่อาศัยหลัก	119/97	31.60	50,000	1,580,000.00	50.0	-	0.02
2208	คูล คอนโด พระราม 7	1/2560	บางกรวย	1. อยู่อาศัยหลัก	119/98	32.63	50,000	1,631,500.00	50.0	-	0.02

แบบบัญชีราคาประเมินทุนทรัพย์อาคารชุด ประจำปี พ.ศ.2565

เทศบาลเมืองบางกรวย

ที่	ชื่ออาคารชุด	เลขทะเบียนอาคารชุด	ที่ตั้งอาคารชุด	ลักษณะการทำประโยชน์	เลขที่ห้องชุด	ขนาดพื้นที่รวม (ตร.ม.)	ราคาประเมินต่อ ตร.ม. (บาท)	ราคาประเมินห้องชุด (บาท)	หักมูลค่าฐานภาษีที่ได้รับยกเว้น (ล้านบาท)	คงเหลือราคาประเมินทุนทรัพย์ที่ต้องเสียภาษี (บาท)	อัตราภาษี (ร้อยละ)
2209	คูล คอนโด พระราม 7	1/2560	บางกรวย	2. อยู่อาศัยรอง	119/99	40.79	50,000	2,039,500.00	-	2,039,500.00	0.02
2210	คูล คอนโด พระราม 7	1/2560	บางกรวย	2. อยู่อาศัยรอง	119/100	25.20	50,000	1,260,000.00	-	1,260,000.00	0.02
2211	คูล คอนโด พระราม 7	1/2560	บางกรวย	1. อยู่อาศัยหลัก	119/101	30.62	50,000	1,531,000.00	50.0	-	0.02
2212	คูล คอนโด พระราม 7	1/2560	บางกรวย	2. อยู่อาศัยรอง	119/102	36.70	50,000	1,835,000.00	-	1,835,000.00	0.02
2213	คูล คอนโด พระราม 7	1/2560	บางกรวย	2. อยู่อาศัยรอง	119/103	34.35	50,000	1,717,500.00	-	1,717,500.00	0.02
2214	คูล คอนโด พระราม 7	1/2560	บางกรวย	2. อยู่อาศัยรอง	119/104	30.64	50,000	1,532,000.00	-	1,532,000.00	0.02
2215	คูล คอนโด พระราม 7	1/2560	บางกรวย	2. อยู่อาศัยรอง	119/105	30.31	51,100	1,548,841.00	-	1,548,841.00	0.02
2216	คูล คอนโด พระราม 7	1/2560	บางกรวย	1. อยู่อาศัยหลัก	119/106	34.34	51,100	1,754,774.00	50.0	-	0.02
2217	คูล คอนโด พระราม 7	1/2560	บางกรวย	1. อยู่อาศัยหลัก	119/107	36.73	51,100	1,876,903.00	50.0	-	0.02
2218	คูล คอนโด พระราม 7	1/2560	บางกรวย	2. อยู่อาศัยรอง	119/108	30.66	51,100	1,566,726.00	-	1,566,726.00	0.02
2219	คูล คอนโด พระราม 7	1/2560	บางกรวย	2. อยู่อาศัยรอง	119/109	25.19	51,100	1,287,209.00	-	1,287,209.00	0.02
2220	คูล คอนโด พระราม 7	1/2560	บางกรวย	2. อยู่อาศัยรอง	119/110	40.73	51,100	2,081,303.00	-	2,081,303.00	0.02
2221	คูล คอนโด พระราม 7	1/2560	บางกรวย	1. อยู่อาศัยหลัก	119/111	30.85	51,100	1,576,435.00	50.0	-	0.02
2222	คูล คอนโด พระราม 7	1/2560	บางกรวย	1. อยู่อาศัยหลัก	119/112	30.83	51,100	1,575,413.00	50.0	-	0.02
2223	คูล คอนโด พระราม 7	1/2560	บางกรวย	2. อยู่อาศัยรอง	119/113	25.61	51,100	1,308,671.00	-	1,308,671.00	0.02
2224	คูล คอนโด พระราม 7	1/2560	บางกรวย	2. อยู่อาศัยรอง	119/114	25.64	51,100	1,310,204.00	-	1,310,204.00	0.02
2225	คูล คอนโด พระราม 7	1/2560	บางกรวย	2. อยู่อาศัยรอง	119/115	25.59	51,100	1,307,649.00	-	1,307,649.00	0.02
2226	คูล คอนโด พระราม 7	1/2560	บางกรวย	2. อยู่อาศัยรอง	119/116	31.13	51,100	1,590,743.00	-	1,590,743.00	0.02
2227	คูล คอนโด พระราม 7	1/2560	บางกรวย	2. อยู่อาศัยรอง	119/117	37.15	51,100	1,898,365.00	-	1,898,365.00	0.02
2228	คูล คอนโด พระราม 7	1/2560	บางกรวย	2. อยู่อาศัยรอง	119/118	37.18	51,100	1,899,898.00	-	1,899,898.00	0.02
2229	คูล คอนโด พระราม 7	1/2560	บางกรวย	1. อยู่อาศัยหลัก	119/119	31.14	51,100	1,591,254.00	50.0	-	0.02
2230	คูล คอนโด พระราม 7	1/2560	บางกรวย	2. อยู่อาศัยรอง	119/120	25.57	51,100	1,306,627.00	-	1,306,627.00	0.02
2231	คูล คอนโด พระราม 7	1/2560	บางกรวย	2. อยู่อาศัยรอง	119/121	25.62	51,100	1,309,182.00	-	1,309,182.00	0.02

แบบบัญชีราคาประเมินทุนทรัพย์อาคารชุด ประจำปี พ.ศ.2565

เทศบาลเมืองบางกรวย

ที่	ชื่ออาคารชุด	เลขทะเบียนอาคารชุด	ที่ตั้งอาคารชุด	ลักษณะการทำประโยชน์	เลขที่ห้องชุด	ขนาดพื้นที่รวม (ตร.ม.)	ราคาประเมินต่อ ตร.ม. (บาท)	ราคาประเมินห้องชุด (บาท)	หักมูลค่าฐานภาษีที่ได้รับยกเว้น (ล้านบาท)	คงเหลือราคาประเมินทุนทรัพย์ที่ต้องเสียภาษี (บาท)	อัตราภาษี (ร้อยละ)
2232	คูล คอนโด พระราม 7	1/2560	บางกรวย	2. อยู่อาศัยรอง	119/122	25.60	51,100	1,308,160.00	-	1,308,160.00	0.02
2233	คูล คอนโด พระราม 7	1/2560	บางกรวย	2. อยู่อาศัยรอง	119/123	30.84	51,100	1,575,924.00	-	1,575,924.00	0.02
2234	คูล คอนโด พระราม 7	1/2560	บางกรวย	2. อยู่อาศัยรอง	119/124	30.87	51,100	1,577,457.00	-	1,577,457.00	0.02
2235	คูล คอนโด พระราม 7	1/2560	บางกรวย	1. อยู่อาศัยหลัก	119/125	40.79	51,100	2,084,369.00	50.0	-	0.02
2236	คูล คอนโด พระราม 7	1/2560	บางกรวย	1. อยู่อาศัยหลัก	119/126	25.20	51,100	1,287,720.00	50.0	-	0.02
2237	คูล คอนโด พระราม 7	1/2560	บางกรวย	2. อยู่อาศัยรอง	119/127	30.62	51,100	1,564,682.00	-	1,564,682.00	0.02
2238	คูล คอนโด พระราม 7	1/2560	บางกรวย	1. อยู่อาศัยหลัก	119/128	30.70	51,100	1,568,770.00	50.0	-	0.02
2239	คูล คอนโด พระราม 7	1/2560	บางกรวย	2. อยู่อาศัยรอง	119/129	34.35	51,100	1,755,285.00	-	1,755,285.00	0.02
2240	คูล คอนโด พระราม 7	1/2560	บางกรวย	2. อยู่อาศัยรอง	119/130	30.64	51,100	1,565,704.00	-	1,565,704.00	0.02
2241	คูล คอนโด พระราม 7	1/2560	บางกรวย	1. อยู่อาศัยหลัก	119/131	30.31	52,200	1,582,182.00	50.0	-	0.02
2242	คูล คอนโด พระราม 7	1/2560	บางกรวย	2. อยู่อาศัยรอง	119/132	34.34	52,200	1,792,548.00	-	1,792,548.00	0.02
2243	คูล คอนโด พระราม 7	1/2560	บางกรวย	2. อยู่อาศัยรอง	119/133	36.73	52,200	1,917,306.00	-	1,917,306.00	0.02
2244	คูล คอนโด พระราม 7	1/2560	บางกรวย	2. อยู่อาศัยรอง	119/134	30.66	52,200	1,600,452.00	-	1,600,452.00	0.02
2245	คูล คอนโด พระราม 7	1/2560	บางกรวย	2. อยู่อาศัยรอง	119/135	25.19	52,200	1,314,918.00	-	1,314,918.00	0.02
2246	คูล คอนโด พระราม 7	1/2560	บางกรวย	2. อยู่อาศัยรอง	119/136	40.73	52,200	2,126,106.00	-	2,126,106.00	0.02
2247	คูล คอนโด พระราม 7	1/2560	บางกรวย	2. อยู่อาศัยรอง	119/137	30.85	52,200	1,610,370.00	-	1,610,370.00	0.02
2248	คูล คอนโด พระราม 7	1/2560	บางกรวย	1. อยู่อาศัยหลัก	119/138	30.83	52,200	1,609,326.00	50.0	-	0.02
2249	คูล คอนโด พระราม 7	1/2560	บางกรวย	1. อยู่อาศัยหลัก	119/139	25.61	52,200	1,336,842.00	50.0	-	0.02
2250	คูล คอนโด พระราม 7	1/2560	บางกรวย	2. อยู่อาศัยรอง	119/140	25.65	52,200	1,338,669.00	-	1,338,669.00	0.02
2251	คูล คอนโด พระราม 7	1/2560	บางกรวย	2. อยู่อาศัยรอง	119/141	25.59	52,200	1,335,798.00	-	1,335,798.00	0.02
2252	คูล คอนโด พระราม 7	1/2560	บางกรวย	1. อยู่อาศัยหลัก	119/142	31.13	52,200	1,624,986.00	50.0	-	0.02
2253	คูล คอนโด พระราม 7	1/2560	บางกรวย	1. อยู่อาศัยหลัก	119/143	37.15	52,200	1,939,230.00	50.0	-	0.02
2254	คูล คอนโด พระราม 7	1/2560	บางกรวย	2. อยู่อาศัยรอง	119/144	37.18	52,200	1,940,796.00	-	1,940,796.00	0.02

แบบบัญชีราคาประเมินทุนทรัพย์อาคารชุด ประจำปี พ.ศ.2565

เทศบาลเมืองบางกรวย

ที่	ชื่ออาคารชุด	เลขทะเบียนอาคารชุด	ที่ตั้งอาคารชุด	ลักษณะการทำประโยชน์	เลขที่ห้องชุด	ขนาดพื้นที่รวม (ตร.ม.)	ราคาประเมินต่อ ตร.ม. (บาท)	ราคาประเมินห้องชุด (บาท)	หักมูลค่าฐานภาษีที่ได้รับยกเว้น (ล้านบาท)	คงเหลือราคาประเมินทุนทรัพย์ที่ต้องเสียภาษี (บาท)	อัตราภาษี (ร้อยละ)
2255	คูล คอนโด พระราม 7	1/2560	บางกรวย	2. อยู่อาศัยรอง	119/145	31.14	52,200	1,625,508.00	-	1,625,508.00	0.02
2256	คูล คอนโด พระราม 7	1/2560	บางกรวย	2. อยู่อาศัยรอง	119/146	25.57	52,200	1,334,754.00	-	1,334,754.00	0.02
2257	คูล คอนโด พระราม 7	1/2560	บางกรวย	2. อยู่อาศัยรอง	119/147	25.62	52,200	1,337,364.00	-	1,337,364.00	0.02
2258	คูล คอนโด พระราม 7	1/2560	บางกรวย	2. อยู่อาศัยรอง	119/148	25.60	52,200	1,336,320.00	-	1,336,320.00	0.02
2259	คูล คอนโด พระราม 7	1/2560	บางกรวย	1. อยู่อาศัยหลัก	119/149	30.84	52,200	1,609,848.00	50.0	-	0.02
2260	คูล คอนโด พระราม 7	1/2560	บางกรวย	1. อยู่อาศัยหลัก	119/150	30.87	52,200	1,611,414.00	50.0	-	0.02
2261	คูล คอนโด พระราม 7	1/2560	บางกรวย	2. อยู่อาศัยรอง	119/151	40.79	52,200	2,129,238.00	-	2,129,238.00	0.02
2262	คูล คอนโด พระราม 7	1/2560	บางกรวย	2. อยู่อาศัยรอง	119/152	25.20	52,200	1,315,440.00	-	1,315,440.00	0.02
2263	คูล คอนโด พระราม 7	1/2560	บางกรวย	1. อยู่อาศัยหลัก	119/153	30.62	52,200	1,598,364.00	50.0	-	0.02
2264	คูล คอนโด พระราม 7	1/2560	บางกรวย	1. อยู่อาศัยหลัก	119/154	36.70	52,200	1,915,740.00	50.0	-	0.02
2265	คูล คอนโด พระราม 7	1/2560	บางกรวย	1. อยู่อาศัยหลัก	119/155	34.35	52,200	1,793,070.00	50.0	-	0.02
2266	คูล คอนโด พระราม 7	1/2560	บางกรวย	2. อยู่อาศัยรอง	119/156	30.64	52,200	1,599,408.00	-	1,599,408.00	0.02
2267	คูล คอนโด พระราม 7	1/2560	บางกรวย	1. อยู่อาศัยหลัก	119/157	30.31	53,300	1,615,523.00	50.0	-	0.02
2268	คูล คอนโด พระราม 7	1/2560	บางกรวย	1. อยู่อาศัยหลัก	119/158	34.34	53,300	1,830,322.00	50.0	-	0.02
2269	คูล คอนโด พระราม 7	1/2560	บางกรวย	2. อยู่อาศัยรอง	119/159	36.73	53,300	1,957,709.00	-	1,957,709.00	0.02
2270	คูล คอนโด พระราม 7	1/2560	บางกรวย	1. อยู่อาศัยหลัก	119/160	30.66	53,300	1,634,178.00	50.0	-	0.02
2271	คูล คอนโด พระราม 7	1/2560	บางกรวย	1. อยู่อาศัยหลัก	119/161	25.19	53,300	1,342,627.00	50.0	-	0.02
2272	คูล คอนโด พระราม 7	1/2560	บางกรวย	2. อยู่อาศัยรอง	119/162	30.66	53,300	1,634,178.00	-	1,634,178.00	0.02
2273	คูล คอนโด พระราม 7	1/2560	บางกรวย	2. อยู่อาศัยรอง	119/163	30.85	53,300	1,644,305.00	-	1,644,305.00	0.02
2274	คูล คอนโด พระราม 7	1/2560	บางกรวย	2. อยู่อาศัยรอง	119/164	30.83	53,300	1,643,239.00	-	1,643,239.00	0.02
2275	คูล คอนโด พระราม 7	1/2560	บางกรวย	2. อยู่อาศัยรอง	119/165	25.61	53,300	1,365,013.00	-	1,365,013.00	0.02
2276	คูล คอนโด พระราม 7	1/2560	บางกรวย	2. อยู่อาศัยรอง	119/166	25.64	53,300	1,366,612.00	-	1,366,612.00	0.02
2277	คูล คอนโด พระราม 7	1/2560	บางกรวย	2. อยู่อาศัยรอง	119/167	25.59	53,300	1,363,947.00	-	1,363,947.00	0.02

แบบบัญชีราคาประเมินทุนทรัพย์อาคารชุด ประจำปี พ.ศ.2565

เทศบาลเมืองบางกรวย

ที่	ชื่ออาคารชุด	เลขทะเบียนอาคารชุด	ที่ตั้งอาคารชุด	ลักษณะการทำประโยชน์	เลขที่ห้องชุด	ขนาดพื้นที่รวม (ตร.ม.)	ราคาประเมินต่อ ตร.ม. (บาท)	ราคาประเมินห้องชุด (บาท)	หักมูลค่าฐานภาษีที่ได้รับยกเว้น (ล้านบาท)	คงเหลือราคาประเมินทุนทรัพย์ที่ต้องเสียภาษี (บาท)	อัตราภาษี (ร้อยละ)
2278	คูล คอนโด พระราม 7	1/2560	บางกรวย	1. อยู่อาศัยหลัก	119/168	31.13	53,300	1,659,229.00	50.0	-	0.02
2279	คูล คอนโด พระราม 7	1/2560	บางกรวย	2. อยู่อาศัยรอง	119/169	37.15	53,300	1,980,095.00	-	1,980,095.00	0.02
2280	คูล คอนโด พระราม 7	1/2560	บางกรวย	2. อยู่อาศัยรอง	119/170	37.18	53,300	1,981,694.00	-	1,981,694.00	0.02
2281	คูล คอนโด พระราม 7	1/2560	บางกรวย	2. อยู่อาศัยรอง	119/171	31.14	53,300	1,659,762.00	-	1,659,762.00	0.02
2282	คูล คอนโด พระราม 7	1/2560	บางกรวย	1. อยู่อาศัยหลัก	119/172	25.57	53,300	1,362,881.00	50.0	-	0.02
2283	คูล คอนโด พระราม 7	1/2560	บางกรวย	1. อยู่อาศัยหลัก	119/173	25.62	53,300	1,365,546.00	50.0	-	0.02
2284	คูล คอนโด พระราม 7	1/2560	บางกรวย	2. อยู่อาศัยรอง	119/174	25.60	53,300	1,364,480.00	-	1,364,480.00	0.02
2285	คูล คอนโด พระราม 7	1/2560	บางกรวย	2. อยู่อาศัยรอง	119/175	30.84	53,300	1,643,772.00	-	1,643,772.00	0.02
2286	คูล คอนโด พระราม 7	1/2560	บางกรวย	2. อยู่อาศัยรอง	119/176	30.87	53,300	1,645,371.00	-	1,645,371.00	0.02
2287	คูล คอนโด พระราม 7	1/2560	บางกรวย	2. อยู่อาศัยรอง	119/177	40.79	53,300	2,174,107.00	-	2,174,107.00	0.02
2288	คูล คอนโด พระราม 7	1/2560	บางกรวย	1. อยู่อาศัยหลัก	119/178	25.20	53,300	1,343,160.00	50.0	-	0.02
2289	คูล คอนโด พระราม 7	1/2560	บางกรวย	1. อยู่อาศัยหลัก	119/179	30.62	53,300	1,632,046.00	50.0	-	0.02
2290	คูล คอนโด พระราม 7	1/2560	บางกรวย	2. อยู่อาศัยรอง	119/180	36.70	53,300	1,956,110.00	-	1,956,110.00	0.02
2291	คูล คอนโด พระราม 7	1/2560	บางกรวย	2. อยู่อาศัยรอง	119/181	34.35	53,300	1,830,855.00	-	1,830,855.00	0.02
2292	คูล คอนโด พระราม 7	1/2560	บางกรวย	2. อยู่อาศัยรอง	119/182	30.64	53,300	1,633,112.00	-	1,633,112.00	0.02
2293	คูล คอนโด พระราม 7	1/2560	บางกรวย	2. อยู่อาศัยรอง	120/1	31.80	47,600	1,513,680.00	-	1,513,680.00	0.02
2294	คูล คอนโด พระราม 7	1/2560	บางกรวย	1. อยู่อาศัยหลัก	120/2	31.54	47,600	1,501,304.00	50.0	-	0.02
2295	คูล คอนโด พระราม 7	1/2560	บางกรวย	2. อยู่อาศัยรอง	120/3	25.62	47,600	1,219,512.00	-	1,219,512.00	0.02
2296	คูล คอนโด พระราม 7	1/2560	บางกรวย	2. อยู่อาศัยรอง	120/4	25.64	47,600	1,220,464.00	-	1,220,464.00	0.02
2297	คูล คอนโด พระราม 7	1/2560	บางกรวย	2. อยู่อาศัยรอง	120/5	25.66	47,600	1,221,416.00	-	1,221,416.00	0.02
2298	คูล คอนโด พระราม 7	1/2560	บางกรวย	1. อยู่อาศัยหลัก	120/6	25.66	47,600	1,221,416.00	50.0	-	0.02
2299	คูล คอนโด พระราม 7	1/2560	บางกรวย	2. อยู่อาศัยรอง	120/7	25.66	47,600	1,221,416.00	-	1,221,416.00	0.02
2300	คูล คอนโด พระราม 7	1/2560	บางกรวย	2. อยู่อาศัยรอง	120/8	25.66	47,600	1,221,416.00	-	1,221,416.00	0.02

แบบบัญชีราคาประเมินทุนทรัพย์อาคารชุด ประจำปี พ.ศ.2565

เทศบาลเมืองบางกรวย

ที่	ชื่ออาคารชุด	เลขทะเบียนอาคารชุด	ที่ตั้งอาคารชุด	ลักษณะการทำประโยชน์	เลขที่ห้องชุด	ขนาดพื้นที่รวม (ตร.ม.)	ราคาประเมินต่อ ตร.ม. (บาท)	ราคาประเมินห้องชุด (บาท)	หักมูลค่าฐานภาษีที่ได้รับยกเว้น (ล้านบาท)	คงเหลือราคาประเมินทุนทรัพย์ที่ต้องเสียภาษี (บาท)	อัตราภาษี (ร้อยละ)
2301	คูล คอนโด พระราม 7	1/2560	บางกรวย	2. อยู่อาศัยรอง	120/9	25.67	47,600	1,221,892.00	-	1,221,892.00	0.02
2302	คูล คอนโด พระราม 7	1/2560	บางกรวย	2. อยู่อาศัยรอง	120/10	25.63	47,600	1,219,988.00	-	1,219,988.00	0.02
2303	คูล คอนโด พระราม 7	1/2560	บางกรวย	2. อยู่อาศัยรอง	120/11	31.54	47,600	1,501,304.00	-	1,501,304.00	0.02
2304	คูล คอนโด พระราม 7	1/2560	บางกรวย	2. อยู่อาศัยรอง	120/12	32.61	47,600	1,552,236.00	-	1,552,236.00	0.02
2305	คูล คอนโด พระราม 7	1/2560	บางกรวย	2. อยู่อาศัยรอง	120/12 A	40.72	47,600	1,938,272.00	-	1,938,272.00	0.02
2306	คูล คอนโด พระราม 7	1/2560	บางกรวย	1. อยู่อาศัยหลัก	120/14	25.20	47,600	1,199,520.00	50.0	-	0.02
2307	คูล คอนโด พระราม 7	1/2560	บางกรวย	1. อยู่อาศัยหลัก	120/15	25.63	47,600	1,219,988.00	50.0	-	0.02
2308	คูล คอนโด พระราม 7	1/2560	บางกรวย	1. อยู่อาศัยหลัก	120/16	25.65	47,600	1,220,940.00	50.0	-	0.02
2309	คูล คอนโด พระราม 7	1/2560	บางกรวย	2. อยู่อาศัยรอง	120/17	25.63	47,600	1,219,988.00	-	1,219,988.00	0.02
2310	คูล คอนโด พระราม 7	1/2560	บางกรวย	1. อยู่อาศัยหลัก	120/18	25.60	47,600	1,218,560.00	50.0	-	0.02
2311	คูล คอนโด พระราม 7	1/2560	บางกรวย	1. อยู่อาศัยหลัก	120/19	31.80	48,200	1,532,760.00	50.0	-	0.02
2312	คูล คอนโด พระราม 7	1/2560	บางกรวย	2. อยู่อาศัยรอง	120/20	31.54	48,200	1,520,228.00	-	1,520,228.00	0.02
2313	คูล คอนโด พระราม 7	1/2560	บางกรวย	2. อยู่อาศัยรอง	120/21	25.62	48,200	1,234,884.00	-	1,234,884.00	0.02
2314	คูล คอนโด พระราม 7	1/2560	บางกรวย	2. อยู่อาศัยรอง	120/22	25.64	48,200	1,235,848.00	-	1,235,848.00	0.02
2315	คูล คอนโด พระราม 7	1/2560	บางกรวย	1. อยู่อาศัยหลัก	120/23	25.66	48,200	1,236,812.00	50.0	-	0.02
2316	คูล คอนโด พระราม 7	1/2560	บางกรวย	2. อยู่อาศัยรอง	120/24	25.66	48,200	1,236,812.00	-	1,236,812.00	0.02
2317	คูล คอนโด พระราม 7	1/2560	บางกรวย	2. อยู่อาศัยรอง	120/25	25.66	48,200	1,236,812.00	-	1,236,812.00	0.02
2318	คูล คอนโด พระราม 7	1/2560	บางกรวย	2. อยู่อาศัยรอง	120/26	25.66	48,200	1,236,812.00	-	1,236,812.00	0.02
2319	คูล คอนโด พระราม 7	1/2560	บางกรวย	1. อยู่อาศัยหลัก	120/27	25.67	48,200	1,237,294.00	50.0	-	0.02
2320	คูล คอนโด พระราม 7	1/2560	บางกรวย	1. อยู่อาศัยหลัก	120/28	25.63	48,200	1,235,366.00	50.0	-	0.02
2321	คูล คอนโด พระราม 7	1/2560	บางกรวย	2. อยู่อาศัยรอง	120/29	31.54	48,200	1,520,228.00	-	1,520,228.00	0.02
2322	คูล คอนโด พระราม 7	1/2560	บางกรวย	1. อยู่อาศัยหลัก	120/30	40.72	48,200	1,962,704.00	50.0	-	0.02
2323	คูล คอนโด พระราม 7	1/2560	บางกรวย	2. อยู่อาศัยรอง	120/31	40.72	48,200	1,962,704.00	-	1,962,704.00	0.02

แบบบัญชีราคาประเมินทุนทรัพย์อาคารชุด ประจำปี พ.ศ.2565

เทศบาลเมืองบางกรวย

ที่	ชื่ออาคารชุด	เลขทะเบียนอาคารชุด	ที่ตั้งอาคารชุด	ลักษณะการทำประโยชน์	เลขที่ห้องชุด	ขนาดพื้นที่รวม (ตร.ม.)	ราคาประเมินต่อ ตร.ม. (บาท)	ราคาประเมินห้องชุด (บาท)	หักมูลค่าฐานภาษีที่ได้รับยกเว้น (ล้านบาท)	คงเหลือราคาประเมินทุนทรัพย์ที่ต้องเสียภาษี (บาท)	อัตราภาษี (ร้อยละ)
2324	คูล คอนโด พระราม 7	1/2560	บางกรวย	2. อยู่อาศัยรอง	120/32	25.20	48,200	1,214,640.00	-	1,214,640.00	0.02
2325	คูล คอนโด พระราม 7	1/2560	บางกรวย	2. อยู่อาศัยรอง	120/33	25.63	48,200	1,235,366.00	-	1,235,366.00	0.02
2326	คูล คอนโด พระราม 7	1/2560	บางกรวย	2. อยู่อาศัยรอง	120/34	25.65	48,200	1,236,330.00	-	1,236,330.00	0.02
2327	คูล คอนโด พระราม 7	1/2560	บางกรวย	1. อยู่อาศัยหลัก	120/35	25.63	48,200	1,235,366.00	50.0	-	0.02
2328	คูล คอนโด พระราม 7	1/2560	บางกรวย	2. อยู่อาศัยรอง	120/36	25.60	48,200	1,233,920.00	-	1,233,920.00	0.02
2329	คูล คอนโด พระราม 7	1/2560	บางกรวย	1. อยู่อาศัยหลัก	120/37	31.80	49,000	1,558,200.00	50.0	-	0.02
2330	คูล คอนโด พระราม 7	1/2560	บางกรวย	1. อยู่อาศัยหลัก	120/38	31.54	49,000	1,545,460.00	50.0	-	0.02
2331	คูล คอนโด พระราม 7	1/2560	บางกรวย	1. อยู่อาศัยหลัก	120/39	25.62	49,000	1,255,429.00	50.0	-	0.02
2332	คูล คอนโด พระราม 7	1/2560	บางกรวย	2. อยู่อาศัยรอง	120/40	25.64	49,000	1,256,360.00	-	1,256,360.00	0.02
2333	คูล คอนโด พระราม 7	1/2560	บางกรวย	2. อยู่อาศัยรอง	120/41	25.66	49,000	1,257,340.00	-	1,257,340.00	0.02
2334	คูล คอนโด พระราม 7	1/2560	บางกรวย	2. อยู่อาศัยรอง	120/42	25.66	49,000	1,257,340.00	-	1,257,340.00	0.02
2335	คูล คอนโด พระราม 7	1/2560	บางกรวย	2. อยู่อาศัยรอง	120/43	25.66	49,000	1,257,340.00	-	1,257,340.00	0.02
2336	คูล คอนโด พระราม 7	1/2560	บางกรวย	2. อยู่อาศัยรอง	120/44	25.66	49,000	1,257,340.00	-	1,257,340.00	0.02
2337	คูล คอนโด พระราม 7	1/2560	บางกรวย	2. อยู่อาศัยรอง	120/45	25.67	49,000	1,257,830.00	-	1,257,830.00	0.02
2338	คูล คอนโด พระราม 7	1/2560	บางกรวย	2. อยู่อาศัยรอง	120/46	25.63	49,000	1,255,870.00	-	1,255,870.00	0.02
2339	คูล คอนโด พระราม 7	1/2560	บางกรวย	2. อยู่อาศัยรอง	120/47	31.54	49,000	1,545,460.00	-	1,545,460.00	0.02
2340	คูล คอนโด พระราม 7	1/2560	บางกรวย	2. อยู่อาศัยรอง	120/48	32.61	49,000	1,597,890.00	-	1,597,890.00	0.02
2341	คูล คอนโด พระราม 7	1/2560	บางกรวย	1. อยู่อาศัยหลัก	120/49	40.72	49,000	1,995,280.00	50.0	-	0.02
2342	คูล คอนโด พระราม 7	1/2560	บางกรวย	2. อยู่อาศัยรอง	120/50	25.20	49,000	1,234,800.00	-	1,234,800.00	0.02
2343	คูล คอนโด พระราม 7	1/2560	บางกรวย	2. อยู่อาศัยรอง	120/51	25.63	49,000	1,255,870.00	-	1,255,870.00	0.02
2344	คูล คอนโด พระราม 7	1/2560	บางกรวย	1. อยู่อาศัยหลัก	120/52	25.65	49,000	1,256,850.00	50.0	-	0.02
2345	คูล คอนโด พระราม 7	1/2560	บางกรวย	2. อยู่อาศัยรอง	120/53	25.63	49,000	1,255,870.00	-	1,255,870.00	0.02
2346	คูล คอนโด พระราม 7	1/2560	บางกรวย	1. อยู่อาศัยหลัก	120/54	25.60	49,000	1,254,400.00	50.0	-	0.02

แบบบัญชีราคาประเมินทุนทรัพย์อาคารชุด ประจำปี พ.ศ.2565

เทศบาลเมืองบางกรวย

ที่	ชื่ออาคารชุด	เลขทะเบียนอาคารชุด	ที่ตั้งอาคารชุด	ลักษณะการทำประโยชน์	เลขที่ห้องชุด	ขนาดพื้นที่รวม (ตร.ม.)	ราคาประเมินต่อ ตร.ม. (บาท)	ราคาประเมินห้องชุด (บาท)	หักมูลค่าฐานภาษีที่ได้รับยกเว้น (ล้านบาท)	คงเหลือราคาประเมินทุนทรัพย์ที่ต้องเสียภาษี (บาท)	อัตราภาษี (ร้อยละ)
2347	คูล คอนโด พระราม 7	1/2560	บางกรวย	2. อยู่อาศัยรอง	120/55	31.80	50,000	1,590,000.00	-	1,590,000.00	0.02
2348	คูล คอนโด พระราม 7	1/2560	บางกรวย	2. อยู่อาศัยรอง	120/56	31.54	50,000	1,577,000.00	-	1,577,000.00	0.02
2349	คูล คอนโด พระราม 7	1/2560	บางกรวย	2. อยู่อาศัยรอง	120/57	25.62	50,000	1,281,000.00	-	1,281,000.00	0.02
2350	คูล คอนโด พระราม 7	1/2560	บางกรวย	2. อยู่อาศัยรอง	120/58	25.64	50,000	1,282,000.00	-	1,282,000.00	0.02
2351	คูล คอนโด พระราม 7	1/2560	บางกรวย	2. อยู่อาศัยรอง	120/59	25.66	50,000	1,283,000.00	-	1,283,000.00	0.02
2352	คูล คอนโด พระราม 7	1/2560	บางกรวย	2. อยู่อาศัยรอง	120/60	25.66	50,000	1,283,000.00	-	1,283,000.00	0.02
2353	คูล คอนโด พระราม 7	1/2560	บางกรวย	1. อยู่อาศัยหลัก	120/61	25.66	50,000	1,283,000.00	50.0	-	0.02
2354	คูล คอนโด พระราม 7	1/2560	บางกรวย	2. อยู่อาศัยรอง	120/62	25.66	50,000	1,283,000.00	-	1,283,000.00	0.02
2355	คูล คอนโด พระราม 7	1/2560	บางกรวย	1. อยู่อาศัยหลัก	120/63	25.67	50,000	1,283,500.00	50.0	-	0.02
2356	คูล คอนโด พระราม 7	1/2560	บางกรวย	1. อยู่อาศัยหลัก	120/64	25.63	50,000	1,281,500.00	50.0	-	0.02
2357	คูล คอนโด พระราม 7	1/2560	บางกรวย	2. อยู่อาศัยรอง	120/65	31.54	50,000	1,577,000.00	-	1,577,000.00	0.02
2358	คูล คอนโด พระราม 7	1/2560	บางกรวย	2. อยู่อาศัยรอง	120/66	32.61	50,000	1,630,500.00	-	1,630,500.00	0.02
2359	คูล คอนโด พระราม 7	1/2560	บางกรวย	2. อยู่อาศัยรอง	120/67	40.72	50,000	2,036,000.00	-	2,036,000.00	0.02
2360	คูล คอนโด พระราม 7	1/2560	บางกรวย	2. อยู่อาศัยรอง	120/68	25.20	50,000	1,260,000.00	-	1,260,000.00	0.02
2361	คูล คอนโด พระราม 7	1/2560	บางกรวย	2. อยู่อาศัยรอง	120/69	25.63	50,000	1,281,500.00	-	1,281,500.00	0.02
2362	คูล คอนโด พระราม 7	1/2560	บางกรวย	1. อยู่อาศัยหลัก	120/70	25.65	50,000	1,282,500.00	50.0	-	0.02
2363	คูล คอนโด พระราม 7	1/2560	บางกรวย	2. อยู่อาศัยรอง	120/71	25.63	50,000	1,281,500.00	-	1,281,500.00	0.02
2364	คูล คอนโด พระราม 7	1/2560	บางกรวย	2. อยู่อาศัยรอง	120/72	25.60	50,000	1,280,000.00	-	1,280,000.00	0.02
2365	คูล คอนโด พระราม 7	1/2560	บางกรวย	1. อยู่อาศัยหลัก	120/73	30.23	51,100	1,544,753.00	50.0	-	0.02
2366	คูล คอนโด พระราม 7	1/2560	บางกรวย	2. อยู่อาศัยรอง	120/74	30.92	51,100	1,580,012.00	-	1,580,012.00	0.02
2367	คูล คอนโด พระราม 7	1/2560	บางกรวย	2. อยู่อาศัยรอง	120/75	25.62	51,100	1,309,182.00	-	1,309,182.00	0.02
2368	คูล คอนโด พระราม 7	1/2560	บางกรวย	2. อยู่อาศัยรอง	120/76	25.64	51,100	1,310,204.00	-	1,310,204.00	0.02
2369	คูล คอนโด พระราม 7	1/2560	บางกรวย	2. อยู่อาศัยรอง	120/77	25.66	51,100	1,311,226.00	-	1,311,226.00	0.02

แบบบัญชีราคาประเมินทุนทรัพย์อาคารชุด ประจำปี พ.ศ.2565

เทศบาลเมืองบางกรวย

ที่	ชื่ออาคารชุด	เลขทะเบียนอาคารชุด	ที่ตั้งอาคารชุด	ลักษณะการทำประโยชน์	เลขที่ห้องชุด	ขนาดพื้นที่รวม (ตร.ม.)	ราคาประเมินต่อ ตร.ม. (บาท)	ราคาประเมินห้องชุด (บาท)	หักมูลค่าฐานภาษีที่ได้รับยกเว้น (ล้านบาท)	คงเหลือราคาประเมินทุนทรัพย์ที่ต้องเสียภาษี (บาท)	อัตราภาษี (ร้อยละ)
2370	คูล คอนโด พระราม 7	1/2560	บางกรวย	2. อยู่อาศัยรอง	120/78	25.66	51,100	1,311,226.00	-	1,311,226.00	0.02
2371	คูล คอนโด พระราม 7	1/2560	บางกรวย	1. อยู่อาศัยหลัก	120/79	25.66	51,100	1,311,226.00	50.0	-	0.02
2372	คูล คอนโด พระราม 7	1/2560	บางกรวย	1. อยู่อาศัยหลัก	120/80	25.66	51,100	1,311,226.00	50.0	-	0.02
2373	คูล คอนโด พระราม 7	1/2560	บางกรวย	2. อยู่อาศัยรอง	120/81	25.67	51,100	1,311,737.00	-	1,311,737.00	0.02
2374	คูล คอนโด พระราม 7	1/2560	บางกรวย	2. อยู่อาศัยรอง	120/82	25.63	51,100	1,309,693.00	-	1,309,693.00	0.02
2375	คูล คอนโด พระราม 7	1/2560	บางกรวย	1. อยู่อาศัยหลัก	120/83	30.86	51,100	1,576,946.00	50.0	-	0.02
2376	คูล คอนโด พระราม 7	1/2560	บางกรวย	2. อยู่อาศัยรอง	120/84	30.85	51,100	1,576,435.00	-	1,576,435.00	0.02
2377	คูล คอนโด พระราม 7	1/2560	บางกรวย	1. อยู่อาศัยหลัก	120/85	40.72	51,100	2,080,792.00	50.0	-	0.02
2378	คูล คอนโด พระราม 7	1/2560	บางกรวย	2. อยู่อาศัยรอง	120/86	25.20	51,100	1,287,720.00	-	1,287,720.00	0.02
2379	คูล คอนโด พระราม 7	1/2560	บางกรวย	2. อยู่อาศัยรอง	120/87	25.63	51,100	1,309,693.00	-	1,309,693.00	0.02
2380	คูล คอนโด พระราม 7	1/2560	บางกรวย	2. อยู่อาศัยรอง	120/88	25.65	51,100	1,310,715.00	-	1,310,715.00	0.02
2381	คูล คอนโด พระราม 7	1/2560	บางกรวย	2. อยู่อาศัยรอง	120/89	25.63	51,100	1,309,693.00	-	1,309,693.00	0.02
2382	คูล คอนโด พระราม 7	1/2560	บางกรวย	2. อยู่อาศัยรอง	120/90	25.60	51,100	1,308,160.00	-	1,308,160.00	0.02
2383	คูล คอนโด พระราม 7	1/2560	บางกรวย	1. อยู่อาศัยหลัก	120/91	30.23	52,200	1,578,006.00	50.0	-	0.02
2384	คูล คอนโด พระราม 7	1/2560	บางกรวย	1. อยู่อาศัยหลัก	120/92	30.92	52,200	1,614,024.00	50.0	-	0.02
2385	คูล คอนโด พระราม 7	1/2560	บางกรวย	2. อยู่อาศัยรอง	120/93	25.62	52,200	1,337,364.00	-	1,337,364.00	0.02
2386	คูล คอนโด พระราม 7	1/2560	บางกรวย	1. อยู่อาศัยหลัก	120/94	25.64	52,200	1,338,408.00	50.0	-	0.02
2387	คูล คอนโด พระราม 7	1/2560	บางกรวย	2. อยู่อาศัยรอง	120/95	25.66	52,200	1,339,452.00	-	1,339,452.00	0.02
2388	คูล คอนโด พระราม 7	1/2560	บางกรวย	2. อยู่อาศัยรอง	120/96	25.66	52,200	1,339,452.00	-	1,339,452.00	0.02
2389	คูล คอนโด พระราม 7	1/2560	บางกรวย	2. อยู่อาศัยรอง	120/97	25.66	52,200	1,339,452.00	-	1,339,452.00	0.02
2390	คูล คอนโด พระราม 7	1/2560	บางกรวย	2. อยู่อาศัยรอง	120/98	25.66	52,200	1,339,452.00	-	1,339,452.00	0.02
2391	คูล คอนโด พระราม 7	1/2560	บางกรวย	1. อยู่อาศัยหลัก	120/99	25.67	52,200	1,339,974.00	50.0	-	0.02
2392	คูล คอนโด พระราม 7	1/2560	บางกรวย	1. อยู่อาศัยหลัก	120/100	25.63	52,200	1,337,886.00	50.0	-	0.02

แบบบัญชีราคาประเมินทุนทรัพย์อาคารชุด ประจำปี พ.ศ.2565

เทศบาลเมืองบางกรวย

ที่	ชื่ออาคารชุด	เลขทะเบียนอาคารชุด	ที่ตั้งอาคารชุด	ลักษณะการทำประโยชน์	เลขที่ห้องชุด	ขนาดพื้นที่รวม (ตร.ม.)	ราคาประเมินต่อ ตร.ม. (บาท)	ราคาประเมินห้องชุด (บาท)	หักมูลค่าฐานภาษีที่ได้รับยกเว้น (ล้านบาท)	คงเหลือราคาประเมินทุนทรัพย์ที่ต้องเสียภาษี (บาท)	อัตราภาษี (ร้อยละ)
2393	คูล คอนโด พระราม 7	1/2560	บางกรวย	2. อยู่อาศัยรอง	120/101	30.86	52,200	1,610,892.00	-	1,610,892.00	0.02
2394	คูล คอนโด พระราม 7	1/2560	บางกรวย	2. อยู่อาศัยรอง	120/102	30.85	52,200	1,610,370.00	-	1,610,370.00	0.02
2395	คูล คอนโด พระราม 7	1/2560	บางกรวย	2. อยู่อาศัยรอง	120/103	40.72	52,200	2,125,584.00	-	2,125,584.00	0.02
2396	คูล คอนโด พระราม 7	1/2560	บางกรวย	2. อยู่อาศัยรอง	120/104	25.20	52,200	1,315,440.00	-	1,315,440.00	0.02
2397	คูล คอนโด พระราม 7	1/2560	บางกรวย	2. อยู่อาศัยรอง	120/105	25.63	52,200	1,337,886.00	-	1,337,886.00	0.02
2398	คูล คอนโด พระราม 7	1/2560	บางกรวย	1. อยู่อาศัยหลัก	120/106	25.65	52,200	1,338,930.00	50.0	-	0.02
2399	คูล คอนโด พระราม 7	1/2560	บางกรวย	2. อยู่อาศัยรอง	120/107	25.63	52,200	1,337,886.00	-	1,337,886.00	0.02
2400	คูล คอนโด พระราม 7	1/2560	บางกรวย	2. อยู่อาศัยรอง	120/108	25.60	52,200	1,336,320.00	-	1,336,320.00	0.02
2401	คูล คอนโด พระราม 7	1/2560	บางกรวย	1. อยู่อาศัยหลัก	120/109	30.23	53,300	1,611,259.00	50.0	-	0.02
2402	คูล คอนโด พระราม 7	1/2560	บางกรวย	1. อยู่อาศัยหลัก	120/110	30.92	53,300	1,648,036.00	50.0	-	0.02
2403	คูล คอนโด พระราม 7	1/2560	บางกรวย	1. อยู่อาศัยหลัก	120/111	25.62	53,300	1,365,546.00	50.0	-	0.02
2404	คูล คอนโด พระราม 7	1/2560	บางกรวย	2. อยู่อาศัยรอง	120/112	25.64	53,300	1,366,612.00	-	1,366,612.00	0.02
2405	คูล คอนโด พระราม 7	1/2560	บางกรวย	2. อยู่อาศัยรอง	120/113	25.66	53,300	1,367,678.00	-	1,367,678.00	0.02
2406	คูล คอนโด พระราม 7	1/2560	บางกรวย	2. อยู่อาศัยรอง	120/114	25.66	53,300	1,367,678.00	-	1,367,678.00	0.02
2407	คูล คอนโด พระราม 7	1/2560	บางกรวย	2. อยู่อาศัยรอง	120/115	25.66	53,300	1,367,678.00	-	1,367,678.00	0.02
2408	คูล คอนโด พระราม 7	1/2560	บางกรวย	2. อยู่อาศัยรอง	120/116	25.66	53,300	1,367,678.00	-	1,367,678.00	0.02
2409	คูล คอนโด พระราม 7	1/2560	บางกรวย	2. อยู่อาศัยรอง	120/117	25.67	53,300	1,368,211.00	-	1,368,211.00	0.02
2410	คูล คอนโด พระราม 7	1/2560	บางกรวย	1. อยู่อาศัยหลัก	120/118	25.63	53,300	1,366,079.00	50.0	-	0.02
2411	คูล คอนโด พระราม 7	1/2560	บางกรวย	2. อยู่อาศัยรอง	120/119	30.86	53,300	1,644,838.00	-	1,644,838.00	0.02
2412	คูล คอนโด พระราม 7	1/2560	บางกรวย	1. อยู่อาศัยหลัก	120/120	30.85	53,300	1,644,305.00	50.0	-	0.02
2413	คูล คอนโด พระราม 7	1/2560	บางกรวย	2. อยู่อาศัยรอง	120/121	40.72	53,300	2,170,376.00	-	2,170,376.00	0.02
2414	คูล คอนโด พระราม 7	1/2560	บางกรวย	2. อยู่อาศัยรอง	120/122	25.20	53,300	1,343,160.00	-	1,343,160.00	0.02
2415	คูล คอนโด พระราม 7	1/2560	บางกรวย	1. อยู่อาศัยหลัก	120/123	25.63	53,300	1,366,079.00	50.0	-	0.02

แบบบัญชีราคาประเมินทุนทรัพย์อาคารชุด ประจำปี พ.ศ.2565

เทศบาลเมืองบางกรวย

ที่	ชื่ออาคารชุด	เลขทะเบียนอาคารชุด	ที่ตั้งอาคารชุด	ลักษณะการทำประโยชน์	เลขที่ห้องชุด	ขนาดพื้นที่รวม (ตร.ม.)	ราคาประเมินต่อ ตร.ม. (บาท)	ราคาประเมินห้องชุด (บาท)	หักมูลค่าฐานภาษีที่ได้รับยกเว้น (ล้านบาท)	คงเหลือราคาประเมินทุนทรัพย์ที่ต้องเสียภาษี (บาท)	อัตราภาษี (ร้อยละ)
2416	คูล คอนโด พระราม 7	1/2560	บางกรวย	2. อยู่อาศัยรอง	120/124	25.65	53,300	1,367,145.00	-	1,367,145.00	0.02
2417	คูล คอนโด พระราม 7	1/2560	บางกรวย	2. อยู่อาศัยรอง	120/125	25.63	53,300	1,366,079.00	-	1,366,079.00	0.02
2418	คูล คอนโด พระราม 7	1/2560	บางกรวย	1. อยู่อาศัยหลัก	120/126	25.60	53,300	1,364,480.00	50.0	-	0.02
2419	เดอะไนน์คอนโด ปิ่นเกล้า-จรัญฯ 2	2/2562	บางกรวย	2. อยู่อาศัยรอง	166/1	43.99	46,300	2,036,737.00	-	2,036,737.00	0.02
2420	เดอะไนน์คอนโด ปิ่นเกล้า-จรัญฯ 2	2/2562	บางกรวย	2. อยู่อาศัยรอง	166/2	21.25	46,300	983,875.00	-	983,875.00	0.02
2421	เดอะไนน์คอนโด ปิ่นเกล้า-จรัญฯ 2	2/2562	บางกรวย	2. อยู่อาศัยรอง	166/3	21.26	46,300	984,338.00	-	984,338.00	0.02
2422	เดอะไนน์คอนโด ปิ่นเกล้า-จรัญฯ 2	2/2562	บางกรวย	1. อยู่อาศัยหลัก	166/4	21.25	46,300	983,875.00	50.0	-	0.02
2423	เดอะไนน์คอนโด ปิ่นเกล้า-จรัญฯ 2	2/2562	บางกรวย	2. อยู่อาศัยรอง	166/5	21.26	46,300	984,338.00	-	984,338.00	0.02
2424	เดอะไนน์คอนโด ปิ่นเกล้า-จรัญฯ 2	2/2562	บางกรวย	1. อยู่อาศัยหลัก	166/6	21.26	46,300	984,338.00	50.0	-	0.02
2425	เดอะไนน์คอนโด ปิ่นเกล้า-จรัญฯ 2	2/2562	บางกรวย	2. อยู่อาศัยรอง	166/7	21.12	46,300	977,856.00	-	977,856.00	0.02
2426	เดอะไนน์คอนโด ปิ่นเกล้า-จรัญฯ 2	2/2562	บางกรวย	1. อยู่อาศัยหลัก	166/8	32.23	46,300	1,492,249.00	50.0	-	0.02
2427	เดอะไนน์คอนโด ปิ่นเกล้า-จรัญฯ 2	2/2562	บางกรวย	2. อยู่อาศัยรอง	166/9	21.26	46,300	984,338.00	-	984,338.00	0.02
2428	เดอะไนน์คอนโด ปิ่นเกล้า-จรัญฯ 2	2/2562	บางกรวย	2. อยู่อาศัยรอง	166/10	21.06	46,300	975,078.00	-	975,078.00	0.02
2429	เดอะไนน์คอนโด ปิ่นเกล้า-จรัญฯ 2	2/2562	บางกรวย	2. อยู่อาศัยรอง	166/11	29.42	46,300	1,362,146.00	-	1,362,146.00	0.02
2430	เดอะไนน์คอนโด ปิ่นเกล้า-จรัญฯ 2	2/2562	บางกรวย	2. อยู่อาศัยรอง	166/12	43.99	46,900	2,063,131.00	-	2,063,131.00	0.02
2431	เดอะไนน์คอนโด ปิ่นเกล้า-จรัญฯ 2	2/2562	บางกรวย	3. อื่นๆ	166/13	44.46	46,900	2,085,174.00	-	2,085,174.00	0.30
2432	เดอะไนน์คอนโด ปิ่นเกล้า-จรัญฯ 2	2/2562	บางกรวย	2. อยู่อาศัยรอง	166/14	21.25	46,900	996,625.00	-	996,625.00	0.02
2433	เดอะไนน์คอนโด ปิ่นเกล้า-จรัญฯ 2	2/2562	บางกรวย	2. อยู่อาศัยรอง	166/15	21.26	46,900	997,094.00	-	997,094.00	0.02
2434	เดอะไนน์คอนโด ปิ่นเกล้า-จรัญฯ 2	2/2562	บางกรวย	2. อยู่อาศัยรอง	166/16	21.23	46,900	995,687.00	-	995,687.00	0.02
2435	เดอะไนน์คอนโด ปิ่นเกล้า-จรัญฯ 2	2/2562	บางกรวย	3. อื่นๆ	166/17	44.01	46,900	2,064,069.00	-	2,064,069.00	0.30
2436	เดอะไนน์คอนโด ปิ่นเกล้า-จรัญฯ 2	2/2562	บางกรวย	3. อื่นๆ	166/18	44.19	46,900	2,072,511.00	-	2,072,511.00	0.30
2437	เดอะไนน์คอนโด ปิ่นเกล้า-จรัญฯ 2	2/2562	บางกรวย	2. อยู่อาศัยรอง	166/19	29.21	46,900	1,369,949.00	-	1,369,949.00	0.02
2438	เดอะไนน์คอนโด ปิ่นเกล้า-จรัญฯ 2	2/2562	บางกรวย	2. อยู่อาศัยรอง	166/20	21.26	46,900	997,094.00	-	997,094.00	0.02

แบบบัญชีราคาประเมินทุนทรัพย์อาคารชุด ประจำปี พ.ศ.2565

เทศบาลเมืองบางกรวย

ที่	ชื่ออาคารชุด	เลขทะเบียนอาคารชุด	ที่ตั้งอาคารชุด	ลักษณะการทำประโยชน์	เลขที่ห้องชุด	ขนาดพื้นที่รวม (ตร.ม.)	ราคาประเมินต่อ ตร.ม. (บาท)	ราคาประเมินห้องชุด (บาท)	หักมูลค่าฐานภาษีที่ได้รับยกเว้น (ล้านบาท)	คงเหลือราคาประเมินทุนทรัพย์ที่ต้องเสียภาษี (บาท)	อัตราภาษี (ร้อยละ)
2439	เดอะไนน์คอนโด ปิ่นเกล้า-จรัญฯ 2	2/2562	บางกรวย	2. อยู่อาศัยรอง	166/21	21.06	46,900	987,714.00	-	987,714.00	0.02
2440	เดอะไนน์คอนโด ปิ่นเกล้า-จรัญฯ 2	2/2562	บางกรวย	2. อยู่อาศัยรอง	166/22	29.42	46,900	1,379,798.00	-	1,379,798.00	0.02
2441	เดอะไนน์คอนโด ปิ่นเกล้า-จรัญฯ 2	2/2562	บางกรวย	2. อยู่อาศัยรอง	166/23	43.99	47,800	2,102,722.00	-	2,102,722.00	0.02
2442	เดอะไนน์คอนโด ปิ่นเกล้า-จรัญฯ 2	2/2562	บางกรวย	3. อื่นๆ	166/24	44.46	47,800	2,125,188.00	-	2,125,188.00	0.30
2443	เดอะไนน์คอนโด ปิ่นเกล้า-จรัญฯ 2	2/2562	บางกรวย	2. อยู่อาศัยรอง	166/25	21.25	47,800	1,015,750.00	-	1,015,750.00	0.02
2444	เดอะไนน์คอนโด ปิ่นเกล้า-จรัญฯ 2	2/2562	บางกรวย	1. อยู่อาศัยหลัก	166/26	21.26	47,800	1,016,228.00	50.0	-	0.02
2445	เดอะไนน์คอนโด ปิ่นเกล้า-จรัญฯ 2	2/2562	บางกรวย	1. อยู่อาศัยหลัก	166/27	21.23	47,800	1,014,794.00	50.0	-	0.02
2446	เดอะไนน์คอนโด ปิ่นเกล้า-จรัญฯ 2	2/2562	บางกรวย	3. อื่นๆ	166/28	44.01	47,800	2,103,678.00	-	2,103,678.00	0.30
2447	เดอะไนน์คอนโด ปิ่นเกล้า-จรัญฯ 2	2/2562	บางกรวย	2. อยู่อาศัยรอง	166/29	44.19	47,800	2,112,282.00	-	2,112,282.00	0.02
2448	เดอะไนน์คอนโด ปิ่นเกล้า-จรัญฯ 2	2/2562	บางกรวย	1. อยู่อาศัยหลัก	166/30	29.21	47,800	1,396,238.00	50.0	-	0.02
2449	เดอะไนน์คอนโด ปิ่นเกล้า-จรัญฯ 2	2/2562	บางกรวย	1. อยู่อาศัยหลัก	166/31	21.26	47,800	1,016,228.00	50.0	-	0.02
2450	เดอะไนน์คอนโด ปิ่นเกล้า-จรัญฯ 2	2/2562	บางกรวย	2. อยู่อาศัยรอง	166/32	21.06	47,800	1,006,668.00	-	1,006,668.00	0.02
2451	เดอะไนน์คอนโด ปิ่นเกล้า-จรัญฯ 2	2/2562	บางกรวย	2. อยู่อาศัยรอง	166/33	29.42	47,800	1,406,276.00	-	1,406,276.00	0.02
2452	เดอะไนน์คอนโด ปิ่นเกล้า-จรัญฯ 2	2/2562	บางกรวย	1. อยู่อาศัยหลัก	166/34	43.99	48,700	2,142,313.00	50.0	-	0.02
2453	เดอะไนน์คอนโด ปิ่นเกล้า-จรัญฯ 2	2/2562	บางกรวย	3. อื่นๆ	166/35	44.46	48,700	2,165,202.00	-	2,165,202.00	0.30
2454	เดอะไนน์คอนโด ปิ่นเกล้า-จรัญฯ 2	2/2562	บางกรวย	2. อยู่อาศัยรอง	166/36	21.25	48,700	1,034,875.00	-	1,034,875.00	0.02
2455	เดอะไนน์คอนโด ปิ่นเกล้า-จรัญฯ 2	2/2562	บางกรวย	1. อยู่อาศัยหลัก	166/37	21.26	48,700	1,035,362.00	50.0	-	0.02
2456	เดอะไนน์คอนโด ปิ่นเกล้า-จรัญฯ 2	2/2562	บางกรวย	3. อื่นๆ	166/38	21.23	48,700	1,033,901.00	-	1,033,901.00	0.30
2457	เดอะไนน์คอนโด ปิ่นเกล้า-จรัญฯ 2	2/2562	บางกรวย	2. อยู่อาศัยรอง	166/39	44.01	48,700	2,143,287.00	-	2,143,287.00	0.02
2458	เดอะไนน์คอนโด ปิ่นเกล้า-จรัญฯ 2	2/2562	บางกรวย	1. อยู่อาศัยหลัก	166/40	44.19	48,700	2,152,053.00	50.0	-	0.02
2459	เดอะไนน์คอนโด ปิ่นเกล้า-จรัญฯ 2	2/2562	บางกรวย	1. อยู่อาศัยหลัก	166/41	29.21	48,700	1,422,527.00	50.0	-	0.02
2460	เดอะไนน์คอนโด ปิ่นเกล้า-จรัญฯ 2	2/2562	บางกรวย	1. อยู่อาศัยหลัก	166/42	21.26	48,700	1,035,362.00	50.0	-	0.02
2461	เดอะไนน์คอนโด ปิ่นเกล้า-จรัญฯ 2	2/2562	บางกรวย	2. อยู่อาศัยรอง	166/43	21.06	48,700	1,025,622.00	-	1,025,622.00	0.02

แบบบัญชีราคาประเมินทุนทรัพย์อาคารชุด ประจำปี พ.ศ.2565

เทศบาลเมืองบางกรวย

ที่	ชื่ออาคารชุด	เลขทะเบียนอาคารชุด	ที่ตั้งอาคารชุด	ลักษณะการทำประโยชน์	เลขที่ห้องชุด	ขนาดพื้นที่รวม (ตร.ม.)	ราคาประเมินต่อ ตร.ม. (บาท)	ราคาประเมินห้องชุด (บาท)	หักมูลค่าฐานภาษีที่ได้รับยกเว้น (ล้านบาท)	คงเหลือราคาประเมินทุนทรัพย์ที่ต้องเสียภาษี (บาท)	อัตราภาษี (ร้อยละ)
2462	เดอะไนน์คอนโด ปิ่นเกล้า-จรัญฯ 2	2/2562	บางกรวย	2. อยู่อาศัยรอง	166/44	29.42	48,700	1,432,754.00	-	1,432,754.00	0.02
2463	เดอะไนน์คอนโด ปิ่นเกล้า-จรัญฯ 2	2/2562	บางกรวย	2. อยู่อาศัยรอง	166/45	43.99	49,700	2,186,303.00	-	2,186,303.00	0.02
2464	เดอะไนน์คอนโด ปิ่นเกล้า-จรัญฯ 2	2/2562	บางกรวย	3. อื่นๆ	166/46	44.46	49,700	2,209,662.00	-	2,209,662.00	0.30
2465	เดอะไนน์คอนโด ปิ่นเกล้า-จรัญฯ 2	2/2562	บางกรวย	3. อื่นๆ	166/47	21.25	49,700	1,056,125.00	-	1,056,125.00	0.30
2466	เดอะไนน์คอนโด ปิ่นเกล้า-จรัญฯ 2	2/2562	บางกรวย	2. อยู่อาศัยรอง	166/48	21.26	49,700	1,056,622.00	-	1,056,622.00	0.02
2467	เดอะไนน์คอนโด ปิ่นเกล้า-จรัญฯ 2	2/2562	บางกรวย	2. อยู่อาศัยรอง	166/49	21.23	49,700	1,055,131.00	-	1,055,131.00	0.02
2468	เดอะไนน์คอนโด ปิ่นเกล้า-จรัญฯ 2	2/2562	บางกรวย	2. อยู่อาศัยรอง	166/50	44.01	49,700	2,187,297.00	-	2,187,297.00	0.02
2469	เดอะไนน์คอนโด ปิ่นเกล้า-จรัญฯ 2	2/2562	บางกรวย	1. อยู่อาศัยหลัก	166/51	44.19	49,700	2,196,243.00	50.0	-	0.02
2470	เดอะไนน์คอนโด ปิ่นเกล้า-จรัญฯ 2	2/2562	บางกรวย	2. อยู่อาศัยรอง	166/52	29.21	49,700	1,451,737.00	-	1,451,737.00	0.02
2471	เดอะไนน์คอนโด ปิ่นเกล้า-จรัญฯ 2	2/2562	บางกรวย	1. อยู่อาศัยหลัก	166/53	21.26	49,700	1,056,622.00	50.0	-	0.02
2472	เดอะไนน์คอนโด ปิ่นเกล้า-จรัญฯ 2	2/2562	บางกรวย	2. อยู่อาศัยรอง	166/54	21.06	49,700	1,046,682.00	-	1,046,682.00	0.02
2473	เดอะไนน์คอนโด ปิ่นเกล้า-จรัญฯ 2	2/2562	บางกรวย	1. อยู่อาศัยหลัก	166/55	29.42	49,700	1,462,174.00	50.0	-	0.02
2474	เดอะไนน์คอนโด ปิ่นเกล้า-จรัญฯ 2	2/2562	บางกรวย	3. อื่นๆ	166/56	43.99	50,800	2,234,692.00	-	2,234,692.00	0.30
2475	เดอะไนน์คอนโด ปิ่นเกล้า-จรัญฯ 2	2/2562	บางกรวย	3. อื่นๆ	166/57	44.46	50,800	2,258,568.00	-	2,258,568.00	0.30
2476	เดอะไนน์คอนโด ปิ่นเกล้า-จรัญฯ 2	2/2562	บางกรวย	1. อยู่อาศัยหลัก	166/58	21.25	50,800	1,079,500.00	50.0	-	0.02
2477	เดอะไนน์คอนโด ปิ่นเกล้า-จรัญฯ 2	2/2562	บางกรวย	2. อยู่อาศัยรอง	166/59	21.26	50,800	1,080,008.00	-	1,080,008.00	0.02
2478	เดอะไนน์คอนโด ปิ่นเกล้า-จรัญฯ 2	2/2562	บางกรวย	3. อื่นๆ	166/60	21.23	50,800	1,078,484.00	-	1,078,484.00	0.30
2479	เดอะไนน์คอนโด ปิ่นเกล้า-จรัญฯ 2	2/2562	บางกรวย	3. อื่นๆ	166/61	44.01	50,800	2,235,708.00	-	2,235,708.00	0.30
2480	เดอะไนน์คอนโด ปิ่นเกล้า-จรัญฯ 2	2/2562	บางกรวย	3. อื่นๆ	166/62	44.19	50,800	2,244,852.00	-	2,244,852.00	0.30
2481	เดอะไนน์คอนโด ปิ่นเกล้า-จรัญฯ 2	2/2562	บางกรวย	2. อยู่อาศัยรอง	166/63	29.21	50,800	1,483,868.00	-	1,483,868.00	0.02
2482	เดอะไนน์คอนโด ปิ่นเกล้า-จรัญฯ 2	2/2562	บางกรวย	2. อยู่อาศัยรอง	166/64	21.26	50,800	1,080,008.00	-	1,080,008.00	0.02
2483	เดอะไนน์คอนโด ปิ่นเกล้า-จรัญฯ 2	2/2562	บางกรวย	2. อยู่อาศัยรอง	166/65	21.06	50,800	1,069,848.00	-	1,069,848.00	0.02
2484	เดอะไนน์คอนโด ปิ่นเกล้า-จรัญฯ 2	2/2562	บางกรวย	2. อยู่อาศัยรอง	166/66	31.70	50,800	1,610,360.00	-	1,610,360.00	0.02

แบบบัญชีราคาประเมินทุนทรัพย์อาคารชุด ประจำปี พ.ศ.2565

เทศบาลเมืองบางกรวย

ที่	ชื่ออาคารชุด	เลขทะเบียนอาคารชุด	ที่ตั้งอาคารชุด	ลักษณะการทำประโยชน์	เลขที่ห้องชุด	ขนาดพื้นที่รวม (ตร.ม.)	ราคาประเมินต่อ ตร.ม. (บาท)	ราคาประเมินห้องชุด (บาท)	หักมูลค่าฐานภาษีที่ได้รับยกเว้น (ล้านบาท)	คงเหลือราคาประเมินทุนทรัพย์ที่ต้องเสียภาษี (บาท)	อัตราภาษี (ร้อยละ)
2485	เดอะไนน์คอนโด ปิ่นเกล้า-จรัญฯ 2	2/2562	บางกรวย	3. อื่นๆ	166/67	43.99	51,900	2,283,081.00	-	2,283,081.00	0.30
2486	เดอะไนน์คอนโด ปิ่นเกล้า-จรัญฯ 2	2/2562	บางกรวย	3. อื่นๆ	166/68	44.46	51,900	2,307,474.00	-	2,307,474.00	0.30
2487	เดอะไนน์คอนโด ปิ่นเกล้า-จรัญฯ 2	2/2562	บางกรวย	3. อื่นๆ	166/69	21.25	51,900	1,102,875.00	-	1,102,875.00	0.30
2488	เดอะไนน์คอนโด ปิ่นเกล้า-จรัญฯ 2	2/2562	บางกรวย	3. อื่นๆ	166/70	21.26	51,900	1,103,394.00	-	1,103,394.00	0.30
2489	เดอะไนน์คอนโด ปิ่นเกล้า-จรัญฯ 2	2/2562	บางกรวย	3. อื่นๆ	166/71	21.23	51,900	1,101,837.00	-	1,101,837.00	0.30
2490	เดอะไนน์คอนโด ปิ่นเกล้า-จรัญฯ 2	2/2562	บางกรวย	3. อื่นๆ	166/72	44.01	51,900	2,284,119.00	-	2,284,119.00	0.30
2491	เดอะไนน์คอนโด ปิ่นเกล้า-จรัญฯ 2	2/2562	บางกรวย	2. อยู่อาศัยรอง	166/73	46.21	51,900	2,398,299.00	-	2,398,299.00	0.02
2492	เดอะไนน์คอนโด ปิ่นเกล้า-จรัญฯ 2	2/2562	บางกรวย	1. อยู่อาศัยหลัก	166/74	29.21	51,900	1,515,999.00	50.0	-	0.02
2493	เดอะไนน์คอนโด ปิ่นเกล้า-จรัญฯ 2	2/2562	บางกรวย	2. อยู่อาศัยรอง	166/75	21.26	51,900	1,103,394.00	-	1,103,394.00	0.02
2494	เดอะไนน์คอนโด ปิ่นเกล้า-จรัญฯ 2	2/2562	บางกรวย	2. อยู่อาศัยรอง	166/76	21.06	51,900	1,093,014.00	-	1,093,014.00	0.02
2495	เดอะไนน์คอนโด ปิ่นเกล้า-จรัญฯ 2	2/2562	บางกรวย	2. อยู่อาศัยรอง	166/77	29.42	51,900	1,526,898.00	-	1,526,898.00	0.02
2496	เดอะไนน์คอนโด ปิ่นเกล้า-จรัญฯ 3	1/2564	บางกรวย	3. อื่นๆ	177/1	34.47	46,900	1,616,643.00	-	1,616,643.00	0.30
2497	เดอะไนน์คอนโด ปิ่นเกล้า-จรัญฯ 3	1/2564	บางกรวย	3. อื่นๆ	177/2	22.99	46,900	1,078,231.00	-	1,078,231.00	0.30
2498	เดอะไนน์คอนโด ปิ่นเกล้า-จรัญฯ 3	1/2564	บางกรวย	2. อยู่อาศัยรอง	177/3	34.47	46,900	1,616,643.00	-	1,616,643.00	0.02
2499	เดอะไนน์คอนโด ปิ่นเกล้า-จรัญฯ 3	1/2564	บางกรวย	3. อื่นๆ	177/4	34.47	46,900	1,616,643.00	-	1,616,643.00	0.30
2500	เดอะไนน์คอนโด ปิ่นเกล้า-จรัญฯ 3	1/2564	บางกรวย	3. อื่นๆ	177/5	34.47	46,900	1,616,643.00	-	1,616,643.00	0.30
2501	เดอะไนน์คอนโด ปิ่นเกล้า-จรัญฯ 3	1/2564	บางกรวย	3. อื่นๆ	177/6	34.47	46,900	1,616,643.00	-	1,616,643.00	0.30
2502	เดอะไนน์คอนโด ปิ่นเกล้า-จรัญฯ 3	1/2564	บางกรวย	3. อื่นๆ	177/7	34.47	46,900	1,616,643.00	-	1,616,643.00	0.30
2503	เดอะไนน์คอนโด ปิ่นเกล้า-จรัญฯ 3	1/2564	บางกรวย	2. อยู่อาศัยรอง	177/8	34.47	46,900	1,616,643.00	-	1,616,643.00	0.02
2504	เดอะไนน์คอนโด ปิ่นเกล้า-จรัญฯ 3	1/2564	บางกรวย	3. อื่นๆ	177/9	33.77	47,500	1,604,075.00	-	1,604,075.00	0.30
2505	เดอะไนน์คอนโด ปิ่นเกล้า-จรัญฯ 3	1/2564	บางกรวย	2. อยู่อาศัยรอง	177/10	22.99	47,500	1,092,025.00	-	1,092,025.00	0.02
2506	เดอะไนน์คอนโด ปิ่นเกล้า-จรัญฯ 3	1/2564	บางกรวย	3. อื่นๆ	177/11	33.77	47,500	1,604,075.00	-	1,604,075.00	0.30
2507	เดอะไนน์คอนโด ปิ่นเกล้า-จรัญฯ 3	1/2564	บางกรวย	3. อื่นๆ	177/12	33.77	47,500	1,604,075.00	-	1,604,075.00	0.30

แบบบัญชีราคาประเมินทุนทรัพย์อาคารชุด ประจำปี พ.ศ.2565

เทศบาลเมืองบางกรวย

ที่	ชื่ออาคารชุด	เลขทะเบียนอาคารชุด	ที่ตั้งอาคารชุด	ลักษณะการทำประโยชน์	เลขที่ห้องชุด	ขนาดพื้นที่รวม (ตร.ม.)	ราคาประเมินต่อ ตร.ม. (บาท)	ราคาประเมินห้องชุด (บาท)	หักมูลค่าฐานภาษีที่ได้รับยกเว้น (ล้านบาท)	คงเหลือราคาประเมินทุนทรัพย์ที่ต้องเสียภาษี (บาท)	อัตราภาษี (ร้อยละ)
2508	เดอะไนน์คอนโด ปิ่นเกล้า-จรัญฯ 3	1/2564	บางกรวย	3. อื่นๆ	177/13	33.77	47,500	1,604,075.00	-	1,604,075.00	0.30
2509	เดอะไนน์คอนโด ปิ่นเกล้า-จรัญฯ 3	1/2564	บางกรวย	3. อื่นๆ	177/14	33.77	47,500	1,604,075.00	-	1,604,075.00	0.30
2510	เดอะไนน์คอนโด ปิ่นเกล้า-จรัญฯ 3	1/2564	บางกรวย	3. อื่นๆ	177/15	33.77	47,500	1,604,075.00	-	1,604,075.00	0.30
2511	เดอะไนน์คอนโด ปิ่นเกล้า-จรัญฯ 3	1/2564	บางกรวย	3. อื่นๆ	177/16	33.77	47,500	1,604,075.00	-	1,604,075.00	0.30
2512	เดอะไนน์คอนโด ปิ่นเกล้า-จรัญฯ 3	1/2564	บางกรวย	3. อื่นๆ	177/17	41.00	47,500	1,947,500.00	-	1,947,500.00	0.30
2513	เดอะไนน์คอนโด ปิ่นเกล้า-จรัญฯ 3	1/2564	บางกรวย	3. อื่นๆ	177/18	43.00	47,500	2,042,500.00	-	2,042,500.00	0.30
2514	เดอะไนน์คอนโด ปิ่นเกล้า-จรัญฯ 3	1/2564	บางกรวย	2. อยู่อาศัยรอง	177/19	31.58	48,400	1,528,472.00	-	1,528,472.00	0.02
2515	เดอะไนน์คอนโด ปิ่นเกล้า-จรัญฯ 3	1/2564	บางกรวย	2. อยู่อาศัยรอง	177/20	22.99	48,400	1,112,716.00	-	1,112,716.00	0.02
2516	เดอะไนน์คอนโด ปิ่นเกล้า-จรัญฯ 3	1/2564	บางกรวย	3. อื่นๆ	177/21	33.77	48,400	1,634,468.00	-	1,634,468.00	0.30
2517	เดอะไนน์คอนโด ปิ่นเกล้า-จรัญฯ 3	1/2564	บางกรวย	3. อื่นๆ	177/22	33.77	48,400	1,634,468.00	-	1,634,468.00	0.30
2518	เดอะไนน์คอนโด ปิ่นเกล้า-จรัญฯ 3	1/2564	บางกรวย	3. อื่นๆ	177/23	33.77	48,400	1,634,468.00	-	1,634,468.00	0.30
2519	เดอะไนน์คอนโด ปิ่นเกล้า-จรัญฯ 3	1/2564	บางกรวย	3. อื่นๆ	177/24	33.79	48,400	1,635,436.00	-	1,635,436.00	0.30
2520	เดอะไนน์คอนโด ปิ่นเกล้า-จรัญฯ 3	1/2564	บางกรวย	3. อื่นๆ	177/25	33.77	48,400	1,634,468.00	-	1,634,468.00	0.30
2521	เดอะไนน์คอนโด ปิ่นเกล้า-จรัญฯ 3	1/2564	บางกรวย	3. อื่นๆ	177/26	33.77	48,400	1,634,468.00	-	1,634,468.00	0.30
2522	เดอะไนน์คอนโด ปิ่นเกล้า-จรัญฯ 3	1/2564	บางกรวย	3. อื่นๆ	177/27	41.00	48,400	1,984,400.00	-	1,984,400.00	0.30
2523	เดอะไนน์คอนโด ปิ่นเกล้า-จรัญฯ 3	1/2564	บางกรวย	3. อื่นๆ	177/28	43.00	48,400	2,081,200.00	-	2,081,200.00	0.30
2524	เดอะไนน์คอนโด ปิ่นเกล้า-จรัญฯ 3	1/2564	บางกรวย	3. อื่นๆ	177/29	33.77	49,300	1,664,861.00	-	1,664,861.00	0.30
2525	เดอะไนน์คอนโด ปิ่นเกล้า-จรัญฯ 3	1/2564	บางกรวย	2. อยู่อาศัยรอง	177/30	22.99	49,300	1,133,407.00	-	1,133,407.00	0.02
2526	เดอะไนน์คอนโด ปิ่นเกล้า-จรัญฯ 3	1/2564	บางกรวย	3. อื่นๆ	177/31	33.77	49,300	1,664,861.00	-	1,664,861.00	0.30
2527	เดอะไนน์คอนโด ปิ่นเกล้า-จรัญฯ 3	1/2564	บางกรวย	3. อื่นๆ	177/32	33.77	49,300	1,664,861.00	-	1,664,861.00	0.30
2528	เดอะไนน์คอนโด ปิ่นเกล้า-จรัญฯ 3	1/2564	บางกรวย	3. อื่นๆ	177/33	33.77	49,300	1,664,861.00	-	1,664,861.00	0.30
2529	เดอะไนน์คอนโด ปิ่นเกล้า-จรัญฯ 3	1/2564	บางกรวย	3. อื่นๆ	177/34	33.79	49,300	1,665,847.00	-	1,665,847.00	0.30
2530	เดอะไนน์คอนโด ปิ่นเกล้า-จรัญฯ 3	1/2564	บางกรวย	3. อื่นๆ	177/35	33.77	49,300	1,664,861.00	-	1,664,861.00	0.30

แบบบัญชีราคาประเมินทุนทรัพย์อาคารชุด ประจำปี พ.ศ.2565

เทศบาลเมืองบางกรวย

ที่	ชื่ออาคารชุด	เลขทะเบียนอาคารชุด	ที่ตั้งอาคารชุด	ลักษณะการทำประโยชน์	เลขที่ห้องชุด	ขนาดพื้นที่รวม (ตร.ม.)	ราคาประเมินต่อ ตร.ม. (บาท)	ราคาประเมินห้องชุด (บาท)	หักมูลค่าฐานภาษีที่ได้รับยกเว้น (ล้านบาท)	คงเหลือราคาประเมินทุนทรัพย์ที่ต้องเสียภาษี (บาท)	อัตราภาษี (ร้อยละ)
2531	เดอะไนน์คอนโด ปิ่นเกล้า-จรัญฯ 3	1/2564	บางกรวย	3. อื่นๆ	177/36	33.77	49,300	1,664,861.00	-	1,664,861.00	0.30
2532	เดอะไนน์คอนโด ปิ่นเกล้า-จรัญฯ 3	1/2564	บางกรวย	3. อื่นๆ	177/37	41.00	49,300	2,021,300.00	-	2,021,300.00	0.30
2533	เดอะไนน์คอนโด ปิ่นเกล้า-จรัญฯ 3	1/2564	บางกรวย	3. อื่นๆ	177/38	43.00	49,300	2,119,900.00	-	2,119,900.00	0.30
2534	เดอะไนน์คอนโด ปิ่นเกล้า-จรัญฯ 3	1/2564	บางกรวย	2. อยู่อาศัยรอง	177/39	33.77	50,300	1,698,631.00	-	1,698,631.00	0.02
2535	เดอะไนน์คอนโด ปิ่นเกล้า-จรัญฯ 3	1/2564	บางกรวย	2. อยู่อาศัยรอง	177/40	22.99	50,300	1,156,397.00	-	1,156,397.00	0.02
2536	เดอะไนน์คอนโด ปิ่นเกล้า-จรัญฯ 3	1/2564	บางกรวย	3. อื่นๆ	177/41	33.77	50,300	1,698,631.00	-	1,698,631.00	0.30
2537	เดอะไนน์คอนโด ปิ่นเกล้า-จรัญฯ 3	1/2564	บางกรวย	3. อื่นๆ	177/42	33.77	50,300	1,698,631.00	-	1,698,631.00	0.30
2538	เดอะไนน์คอนโด ปิ่นเกล้า-จรัญฯ 3	1/2564	บางกรวย	3. อื่นๆ	177/43	33.77	50,300	1,698,631.00	-	1,698,631.00	0.30
2539	เดอะไนน์คอนโด ปิ่นเกล้า-จรัญฯ 3	1/2564	บางกรวย	2. อยู่อาศัยรอง	177/44	33.79	50,300	1,699,637.00	-	1,699,637.00	0.02
2540	เดอะไนน์คอนโด ปิ่นเกล้า-จรัญฯ 3	1/2564	บางกรวย	3. อื่นๆ	177/45	33.77	50,300	1,698,631.00	-	1,698,631.00	0.30
2541	เดอะไนน์คอนโด ปิ่นเกล้า-จรัญฯ 3	1/2564	บางกรวย	3. อื่นๆ	177/46	33.77	50,300	1,698,631.00	-	1,698,631.00	0.30
2542	เดอะไนน์คอนโด ปิ่นเกล้า-จรัญฯ 3	1/2564	บางกรวย	3. อื่นๆ	177/47	41.00	50,300	2,062,300.00	-	2,062,300.00	0.30
2543	เดอะไนน์คอนโด ปิ่นเกล้า-จรัญฯ 3	1/2564	บางกรวย	3. อื่นๆ	177/48	43.00	50,300	2,162,900.00	-	2,162,900.00	0.30
2544	เดอะไนน์คอนโด ปิ่นเกล้า-จรัญฯ 3	1/2564	บางกรวย	2. อยู่อาศัยรอง	177/49	33.77	51,500	1,739,155.00	-	1,739,155.00	0.02
2545	เดอะไนน์คอนโด ปิ่นเกล้า-จรัญฯ 3	1/2564	บางกรวย	2. อยู่อาศัยรอง	177/50	22.99	51,500	1,183,985.00	-	1,183,985.00	0.02
2546	เดอะไนน์คอนโด ปิ่นเกล้า-จรัญฯ 3	1/2564	บางกรวย	3. อื่นๆ	177/51	33.77	51,500	1,739,155.00	-	1,739,155.00	0.30
2547	เดอะไนน์คอนโด ปิ่นเกล้า-จรัญฯ 3	1/2564	บางกรวย	3. อื่นๆ	177/52	33.77	51,500	1,739,155.00	-	1,739,155.00	0.30
2548	เดอะไนน์คอนโด ปิ่นเกล้า-จรัญฯ 3	1/2564	บางกรวย	3. อื่นๆ	177/53	33.77	51,500	1,739,155.00	-	1,739,155.00	0.30
2549	เดอะไนน์คอนโด ปิ่นเกล้า-จรัญฯ 3	1/2564	บางกรวย	3. อื่นๆ	177/54	33.79	51,500	1,740,185.00	-	1,740,185.00	0.30
2550	เดอะไนน์คอนโด ปิ่นเกล้า-จรัญฯ 3	1/2564	บางกรวย	3. อื่นๆ	177/55	33.77	51,500	1,739,155.00	-	1,739,155.00	0.30
2551	เดอะไนน์คอนโด ปิ่นเกล้า-จรัญฯ 3	1/2564	บางกรวย	3. อื่นๆ	177/56	33.77	51,500	1,739,155.00	-	1,739,155.00	0.30
2552	เดอะไนน์คอนโด ปิ่นเกล้า-จรัญฯ 3	1/2564	บางกรวย	3. อื่นๆ	177/57	41.00	51,500	2,111,500.00	-	2,111,500.00	0.30
2553	เดอะไนน์คอนโด ปิ่นเกล้า-จรัญฯ 3	1/2564	บางกรวย	3. อื่นๆ	177/58	43.00	51,500	2,214,500.00	-	2,214,500.00	0.30

แบบบัญชีราคาประเมินทุนทรัพย์อาคารชุด ประจำปี พ.ศ.2565

เทศบาลเมืองบางกรวย

ที่	ชื่ออาคารชุด	เลขทะเบียนอาคารชุด	ที่ตั้งอาคารชุด	ลักษณะการทำประโยชน์	เลขที่ห้องชุด	ขนาดพื้นที่รวม (ตร.ม.)	ราคาประเมินต่อ ตร.ม. (บาท)	ราคาประเมินห้องชุด (บาท)	หักมูลค่าฐานภาษีที่ได้รับยกเว้น (ล้านบาท)	คงเหลือราคาประเมินทุนทรัพย์ที่ต้องเสียภาษี (บาท)	อัตราภาษี (ร้อยละ)
2554	เดอะไนน์คอนโด ปิ่นเกล้า-จรัญฯ 3	1/2564	บางกรวย	2. อยู่อาศัยรอง	177/59	33.77	52,600	1,776,302.00	-	1,776,302.00	0.02
2555	เดอะไนน์คอนโด ปิ่นเกล้า-จรัญฯ 3	1/2564	บางกรวย	2. อยู่อาศัยรอง	177/60	22.99	52,600	1,209,274.00	-	1,209,274.00	0.02
2556	เดอะไนน์คอนโด ปิ่นเกล้า-จรัญฯ 3	1/2564	บางกรวย	3. อื่นๆ	177/61	33.77	52,600	1,776,302.00	-	1,776,302.00	0.30
2557	เดอะไนน์คอนโด ปิ่นเกล้า-จรัญฯ 3	1/2564	บางกรวย	3. อื่นๆ	177/62	33.77	52,600	1,776,302.00	-	1,776,302.00	0.30
2558	เดอะไนน์คอนโด ปิ่นเกล้า-จรัญฯ 3	1/2564	บางกรวย	3. อื่นๆ	177/63	33.77	52,600	1,776,302.00	-	1,776,302.00	0.30
2559	เดอะไนน์คอนโด ปิ่นเกล้า-จรัญฯ 3	1/2564	บางกรวย	3. อื่นๆ	177/64	33.79	52,600	1,777,354.00	-	1,777,354.00	0.30
2560	เดอะไนน์คอนโด ปิ่นเกล้า-จรัญฯ 3	1/2564	บางกรวย	3. อื่นๆ	177/65	33.77	52,600	1,776,302.00	-	1,776,302.00	0.30
2561	เดอะไนน์คอนโด ปิ่นเกล้า-จรัญฯ 3	1/2564	บางกรวย	3. อื่นๆ	177/66	33.77	52,600	1,776,302.00	-	1,776,302.00	0.30
2562	เดอะไนน์คอนโด ปิ่นเกล้า-จรัญฯ 3	1/2564	บางกรวย	3. อื่นๆ	177/67	41.00	52,600	2,156,600.00	-	2,156,600.00	0.30
2563	เดอะไนน์คอนโด ปิ่นเกล้า-จรัญฯ 3	1/2564	บางกรวย	3. อื่นๆ	177/68	43.00	52,600	2,261,800.00	-	2,261,800.00	0.30

หมายเหตุ : ลักษณะการทำประโยชน์

1. อยู่อาศัย
2. อยู่อาศัยรอง
3. อื่นๆ
4. ที่ว่างเปล่าหรือไม่ได้ทำประโยชน์ตามควรแก่สภาพ